

Zeitschrift: Geomatik Schweiz : Geoinformation und Landmanagement =
Géomatique Suisse : géoinformation et gestion du territoire =
Geomatica Svizzera : geoinformazione e gestione del territorio

Herausgeber: geosuisse : Schweizerischer Verband für Geomatik und
Landmanagement

Band: 107 (2009)

Heft: 2

Werbung

Nutzungsbedingungen

Die ETH-Bibliothek ist die Anbieterin der digitalisierten Zeitschriften auf E-Periodica. Sie besitzt keine Urheberrechte an den Zeitschriften und ist nicht verantwortlich für deren Inhalte. Die Rechte liegen in der Regel bei den Herausgebern beziehungsweise den externen Rechteinhabern. Das Veröffentlichen von Bildern in Print- und Online-Publikationen sowie auf Social Media-Kanälen oder Webseiten ist nur mit vorheriger Genehmigung der Rechteinhaber erlaubt. [Mehr erfahren](#)

Conditions d'utilisation




L'ETH Library est le fournisseur des revues numérisées. Elle ne détient aucun droit d'auteur sur les revues et n'est pas responsable de leur contenu. En règle générale, les droits sont détenus par les éditeurs ou les détenteurs de droits externes. La reproduction d'images dans des publications imprimées ou en ligne ainsi que sur des canaux de médias sociaux ou des sites web n'est autorisée qu'avec l'accord préalable des détenteurs des droits. [En savoir plus](#)

Terms of use

The ETH Library is the provider of the digitised journals. It does not own any copyrights to the journals and is not responsible for their content. The rights usually lie with the publishers or the external rights holders. Publishing images in print and online publications, as well as on social media channels or websites, is only permitted with the prior consent of the rights holders. [Find out more](#)

Download PDF: 04.02.2026

ETH-Bibliothek Zürich, E-Periodica, <https://www.e-periodica.ch>



GIS-Lösung für die Vermessung

Die Komplettlösung für die amtliche Vermessung

GEONIS für ArcGIS ist ein durchgängiges und umfassendes System für die amtliche Vermessung, Netzdokumentation und andere raumbezogene Informationen. Die Einsatzmöglichkeiten reichen vom Desktop-GIS über Geodatenserver, einfach zu bedienende Web-GIS-Anwendungen bis hin zu mobilen Lösungen.

Die praxiserprobte Lösung

GEONIS expert Kataster besticht durch seine intuitive Bedienbarkeit und erfüllt alle Anforderungen an die Erfassung und Nachführung von Daten der amtlichen Vermessung. Die breite Nutzung dieser Daten wird dank durchgängige GEONIS Fachschalen und insbesondere durch die Publikation mit WebOffice stark vereinfacht.

Ihr Nutzen

- Anwenderfreundliche Benutzeroberfläche mit Mutationsmanager
- Einfacher Import und Export im Format Interlis (DM01, AV93)
- Integrierte Punktberechnungs-Software GRICAL expert
- Verwaltung von Registerdaten und Schnittstelle zum Grundbuch (AVGBS)
- Einfacher Ausbau für Kataster C2014
- Modular ergänzbar mit Netzinformation- und Zonenplanfachschalen

aris geoservices

Dorfstrasse 53, CH-8105 Regensdorf-Watt
Fon +41 (0)44 871 22 33
Fax +41 (0)44 871 22 34
info@aris-geoservices.ch, www.aris-geoservices.ch

GEOCOM
INFORMATIK AG

Kirchbergstrasse 107, CH-3400 Burgdorf
Fon +41 (0)34 428 30 30
Fax +41 (0)34 428 30 32
info@geocom.ch, www.geocom.ch

**BEIM NETZ-
MANAGEMENT
KOMMT ES VOR
ALLEM AUF DIE
PLANUNG AN.**

Die Energieversorgungsunternehmen sind einem nie dagewesenen Wandel unterzogen: Die Restrukturierung der Unternehmen, die Anforderungen der Regulierungsbehörde u.a. stellen enorme Anforderungen an die Netzbetreiber, die diese Netze planen und verwalten. Mit Autodesk Lösungen für Netzbetreiber haben Sie im ganzen Unternehmen schnellen Zugriff auf alle Netzdaten und Assets. Durch eine integrierte und abteilungsübergreifende Datenhaltung lösen Sie die Herausforderungen in kürzerer Zeit – auch ohne die Hilfe von Experten.

Das Ergebnis: Mehr Produktivität, einfacherer Datenaustausch zwischen Abteilungen und effizientere Kommunikation intern wie extern – mehr Transparenz über alle Netzdaten hinweg.

Weitere Informationen finden Sie unter:
www.autodesk.de/geospatial

ORACLE CERTIFIED
PARTNER