

Zeitschrift: Geomatik Schweiz : Geoinformation und Landmanagement =
Géomatique Suisse : géoinformation et gestion du territoire =
Geomatica Svizzera : geoinformazione e gestione del territorio

Herausgeber: geosuisse : Schweizerischer Verband für Geomatik und
Landmanagement

Band: 105 (2007)

Heft: 5

Inhaltsverzeichnis

Nutzungsbedingungen

Die ETH-Bibliothek ist die Anbieterin der digitalisierten Zeitschriften auf E-Periodica. Sie besitzt keine Urheberrechte an den Zeitschriften und ist nicht verantwortlich für deren Inhalte. Die Rechte liegen in der Regel bei den Herausgebern beziehungsweise den externen Rechteinhabern. Das Veröffentlichen von Bildern in Print- und Online-Publikationen sowie auf Social Media-Kanälen oder Webseiten ist nur mit vorheriger Genehmigung der Rechteinhaber erlaubt. [Mehr erfahren](#)

Conditions d'utilisation

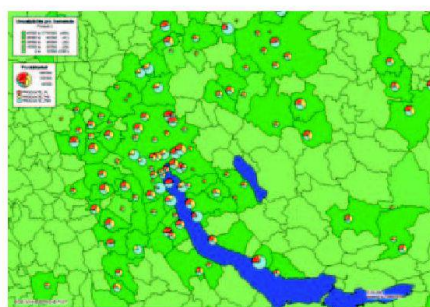
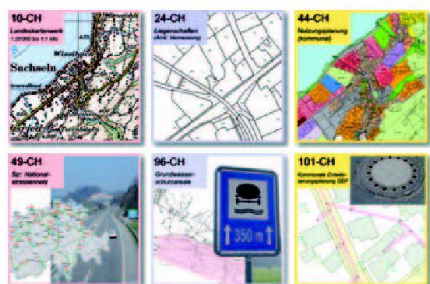
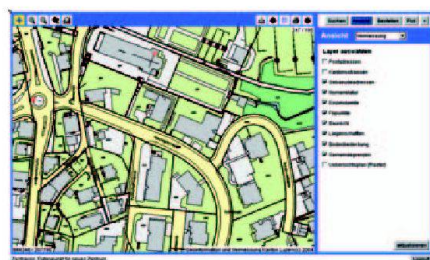
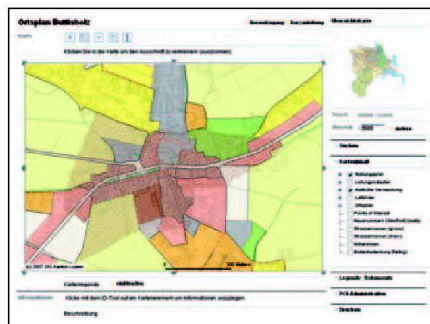
L'ETH Library est le fournisseur des revues numérisées. Elle ne détient aucun droit d'auteur sur les revues et n'est pas responsable de leur contenu. En règle générale, les droits sont détenus par les éditeurs ou les détenteurs de droits externes. La reproduction d'images dans des publications imprimées ou en ligne ainsi que sur des canaux de médias sociaux ou des sites web n'est autorisée qu'avec l'accord préalable des détenteurs des droits. [En savoir plus](#)

Terms of use

The ETH Library is the provider of the digitised journals. It does not own any copyrights to the journals and is not responsible for their content. The rights usually lie with the publishers or the external rights holders. Publishing images in print and online publications, as well as on social media channels or websites, is only permitted with the prior consent of the rights holders. [Find out more](#)

Download PDF: 09.01.2026

ETH-Bibliothek Zürich, E-Periodica, <https://www.e-periodica.ch>



Editorial

201

Geo-Informationssysteme / Systèmes d'information du territoire

Th. Glatthard:

Raumdatenpool Luzern: Kanton, Gemeinden, Werke und GIS-Dienstleister arbeiten zusammen

205

B. Graeff:

Geobasisdaten von Kantonen und Gemeinden

210

H.-J. Stark:

Geomarketing – Expansionsfeld für die Geomatik?

214

R. Junker, C. Flükiger, P. Riesen:

Informations- und Einsatz-System des Koordinierten Sanitätsdienstes (IES-KSD)

219

Aus- und Weiterbildung / Formation, formation continue

E. Müller:

Gemeinde-, Stadt- und Regionalentwicklung: Studienprogramm zum MAS Master of Advanced Studies

222

Kultur- und Technikgeschichte / Histoire de la culture et de la technique

Ch. Berger:

Die alte Stanserhorn-Bahn

226

Firmenberichte / Nouvelles des firmes

ESRI Geoinformatik AG:

ArcGIS Server – Kontinuität und Innovation

230

ESRI Géoinformatique SA:

ArcGIS Server: continuité et innovation

233

Ernst Basler + Partner AG:

Moderne Geoinformatik-Dienstleistungen setzen auf technisches Know-how und inhaltliches Fachwissen

236

Intergraph (Schweiz) AG:

Intergraph – seit Jahren eine feste Grösse im Schweizer GIS-Markt

239

Autodesk:

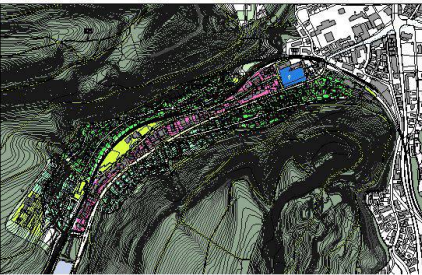
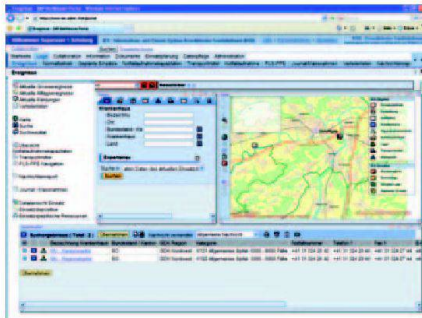
Dank Autodesk Topobase™ Datenzugriff und Verwaltung in Perfektion

242

OCAD AG:

OCAD – Smart for Cartography

246



<i>Emch + Berger AG Bern:</i> «Kommunale GIS-Lösung»	248
<i>a/m/t software service ag:</i> Ein kleines abc...	249
<i>Tele Atlas Schweiz AG:</i> Kartendatenbanken von Tele Atlas, optimale Basis für innovative GIS-Produkte	252
<i>GEOCOM Informatik AG:</i> Mobil und dynamisch wie eh und je	254
<i>swisstopo:</i> Neue Entwicklungen bei swipos Nouveaux développements pour swipos	256
<i>infoGrips GmbH:</i> Überbrücken Sie die Systemgrenzen mit Werkzeugen von infoGrips GmbH	258
<i>NIS AG:</i> NIS AG setzt Standards	260
<i>BERIT AG (Schweiz):</i> BERIT-Software im neuen Outfit	263
<i>Geoswiss AG:</i> regio-geo.ch – die Online-Datendrehscheibe, jetzt auch im Tessin	265

Rubriken / Rubriques

Forum / Tribune	268
Aus- und Weiterbildung / Formation, formation continue	269
Mitteilungen / Communications	270
Fachliteratur / Publications	271
Verbände / Associations	272
Impressum	280

Zum Umschlagbild:

Seit über 22 Jahren ist Intergraph als feste Grösse im Schweizer GIS-Markt erfolgreich tätig. Basis für diesen Erfolg sind offene und flexible Geomatiklösungen, gepaart mit der technologisch führenden GIS-Plattform von Intergraph. Unsere Kundennähe und das Verständnis für die hohen Anforderungen des Schweizer Marktes garantieren erfolgreiche und nachhaltige GIS-Projekte. Zusammen mit unseren Partnern a/m/t software service ag aus Winterthur sowie EFA + C aus Vevey bilden wir ein zuverlässiges und bewährtes Team. Weitere Informationen finden Sie im INTERGRAPH-Fachteil in dieser Ausgabe.

INTERGRAPH (Schweiz) AG
Neumattstrasse 24
CH-8953 Dietikon 1
Telefon 043 322 46 46
Telefax 043 322 46 10
www.intergraph.com/ch

Page de couverture:

Depuis plus de 22 ans, Intergraph est un acteur connu sur le marché SIT en Suisse. La base du succès réside dans des solutions ouvertes et flexibles en géomatique alliées à la plateforme SIT de technologie d'avant-garde d'Intergraph. Notre proximité des clients et la compréhension pour les exigences très élevées du marché suisse sont la garantie pour des projets SIT prometteurs et durables. Ensemble avec nos partenaires a/m/t software service ag à Winterthur ainsi que EFA + C à Vevey, nous formons un team fiable et expérimenté. Vous trouverez d'autres informations dans la partie INTERGRAPH de cette édition.

INTERGRAPH (Suisse) AG
Neumattstrasse 24
CH-8953 Dietikon 1
Téléphone 043 322 46 46
Téléfax 043 322 46 10
www.intergraph.com/ch