

Zeitschrift: Geomatik Schweiz : Geoinformation und Landmanagement =
Géomatique Suisse : géoinformation et gestion du territoire =
Geomatica Svizzera : geoinformazione e gestione del territorio

Herausgeber: geosuisse : Schweizerischer Verband für Geomatik und
Landmanagement

Band: 103 (2005)

Heft: 5

Werbung

Nutzungsbedingungen

Die ETH-Bibliothek ist die Anbieterin der digitalisierten Zeitschriften auf E-Periodica. Sie besitzt keine Urheberrechte an den Zeitschriften und ist nicht verantwortlich für deren Inhalte. Die Rechte liegen in der Regel bei den Herausgebern beziehungsweise den externen Rechteinhabern. Das Veröffentlichen von Bildern in Print- und Online-Publikationen sowie auf Social Media-Kanälen oder Webseiten ist nur mit vorheriger Genehmigung der Rechteinhaber erlaubt. [Mehr erfahren](#)

Conditions d'utilisation

L'ETH Library est le fournisseur des revues numérisées. Elle ne détient aucun droit d'auteur sur les revues et n'est pas responsable de leur contenu. En règle générale, les droits sont détenus par les éditeurs ou les détenteurs de droits externes. La reproduction d'images dans des publications imprimées ou en ligne ainsi que sur des canaux de médias sociaux ou des sites web n'est autorisée qu'avec l'accord préalable des détenteurs des droits. [En savoir plus](#)

Terms of use

The ETH Library is the provider of the digitised journals. It does not own any copyrights to the journals and is not responsible for their content. The rights usually lie with the publishers or the external rights holders. Publishing images in print and online publications, as well as on social media channels or websites, is only permitted with the prior consent of the rights holders. [Find out more](#)

Download PDF: 05.04.2026

ETH-Bibliothek Zürich, E-Periodica, <https://www.e-periodica.ch>

meinwesen vernetzen, zuallererst müssen wir die Menschen vernetzen, die diese Server kontrollieren. Erst wenn die Menschen gut zusammenarbeiten, wird auch die NGDI ihren vollen Nutzen entfalten.

Zu diesem Zweck hat die GKG-KOGIS unter dem Label e-geo.ch die Initiative ergriffen und alle Key-Player zusammengerufen. Es sind dies:



- auf Bundesstufe KOGIS
- für die Kantone die Konferenz der kantonalen Geodaten-Koordinationsstellen, die Kantonsgeometer und die Kantonsplaner
- auf Gemeindestufe Vertreter des Schweizerischen Städteverbands

- und last but not least die SOGI, die Dachorganisation aller Institutionen, die in der einen oder anderen Art mit GIS zu tun haben.

Vertreter all dieser Instanzen haben gemeinsam das Programm e-geo.ch ins Leben gerufen. Dieses soll einerseits über alle Stufen der Verwaltung hinweg, andererseits auch zwischen den verschiedenen Sparten der Verwaltung eine optimale Zusammenarbeit sicherstellen. Gemeinsam wird jedes Jahr ein Aktionsplan festgelegt und so die Kraft aller Key-Player auf ein gemeinsames Ziel fokussiert. Zur Kommunikation all dieser Aktivitäten

dienen Informationsbroschüren und ein Web-Forum, damit alle Interessierten über den aktuellen Stand der Arbeiten informiert sind und sich am Meinungsbildungsprozess beteiligen können. Ich bin sehr zuversichtlich, dass über alle Grenzen und Hierarchiestufen hinweg ein gemeinsames Ziel verfolgt werden kann.

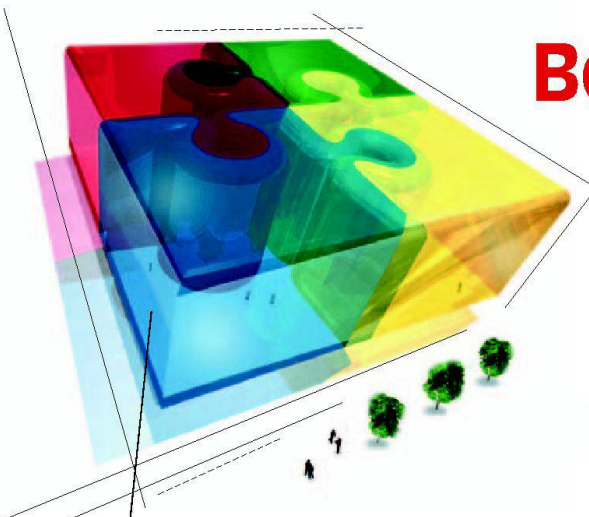
Dr. Erich Gubler
Direktor swisstopo,
Präsident der GKG-KOGIS
swisstopo
CH-3084 Wabern



SUISSE PUBLIC

Schweizer Fachmesse für öffentliche Betriebe + Verwaltungen

Bern, 21.–24.6.2005




Mit **Feuerwehr** und **Pro Aqua | Pro Vita**

Öffnungszeiten
Dienstag–Donnerstag 9.00 – 17.30 Uhr
Freitag 9.00 – 16.00 Uhr


www.suissepublic.ch



Patronat: Schweizerischer Gemeindeverband



Schweizerischer Städteverband



Partner: Schweizerische Interessengemeinschaft der Fabrikanten und Händler von Kommunal-Maschinen und Geräten GIS