

Zeitschrift: Geomatik Schweiz : Geoinformation und Landmanagement =
Géomatique Suisse : géoinformation et gestion du territoire =
Geomatica Svizzera : geoinformazione e gestione del territorio

Herausgeber: geosuisse : Schweizerischer Verband für Geomatik und
Landmanagement

Band: 102 (2004)

Heft: 3: GIS 2004 = SIT 2004

Werbung

Nutzungsbedingungen

Die ETH-Bibliothek ist die Anbieterin der digitalisierten Zeitschriften auf E-Periodica. Sie besitzt keine Urheberrechte an den Zeitschriften und ist nicht verantwortlich für deren Inhalte. Die Rechte liegen in der Regel bei den Herausgebern beziehungsweise den externen Rechteinhabern. Das Veröffentlichen von Bildern in Print- und Online-Publikationen sowie auf Social Media-Kanälen oder Webseiten ist nur mit vorheriger Genehmigung der Rechteinhaber erlaubt. [Mehr erfahren](#)

Conditions d'utilisation

L'ETH Library est le fournisseur des revues numérisées. Elle ne détient aucun droit d'auteur sur les revues et n'est pas responsable de leur contenu. En règle générale, les droits sont détenus par les éditeurs ou les détenteurs de droits externes. La reproduction d'images dans des publications imprimées ou en ligne ainsi que sur des canaux de médias sociaux ou des sites web n'est autorisée qu'avec l'accord préalable des détenteurs des droits. [En savoir plus](#)

Terms of use

The ETH Library is the provider of the digitised journals. It does not own any copyrights to the journals and is not responsible for their content. The rights usually lie with the publishers or the external rights holders. Publishing images in print and online publications, as well as on social media channels or websites, is only permitted with the prior consent of the rights holders. [Find out more](#)

Download PDF: 18.01.2026

ETH-Bibliothek Zürich, E-Periodica, <https://www.e-periodica.ch>

Geodateninfrastruktur Europa

Im Rahmen des EU-Projektes INSPIRE (Infrastructure for Spatial Information in Europe) wurde kürzlich der Prototyp eines europäischen Geoportals eröffnet: <http://eu-geoportal.jrc.it>. Ziel ist die Vernetzung der Geodaten aller europäischen Länder.

32 Länderberichte wurden zur Situation der Nationalen Geodaten-Infrastrukturen (NGDI) in Europa erstellt. Diese Berichte beruhen auf – zum Grossteil über Internet – leicht zugänglichen Informationen und liefern einen ersten Überblick über die Situation in Europa. In einem zweiten Schritt wurden neun Länder ausgewählt, die entweder eine besondere Bedeutung innerhalb der EU haben oder – so wie

die Schweiz – besonders interessant im Hinblick auf die Strategien und Umsetzungen der NGDI erschienen. Die neun Detailberichte sollen Hinweise geben, wie die EU-Politik sich im Hinblick auf eine gemeinsame Infrastruktur positionieren soll und welche Massnahmen getroffen werden sollen.

Der Schlussbericht stellt fest, dass in Grossbritannien ein stark Markt orientierter Ansatz be-

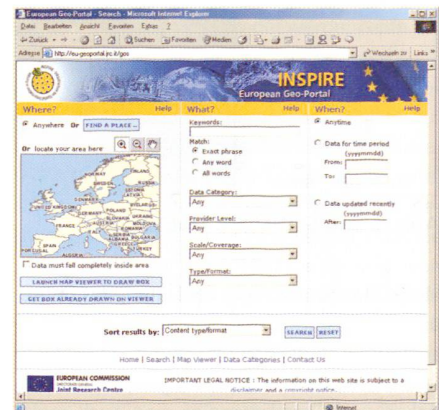
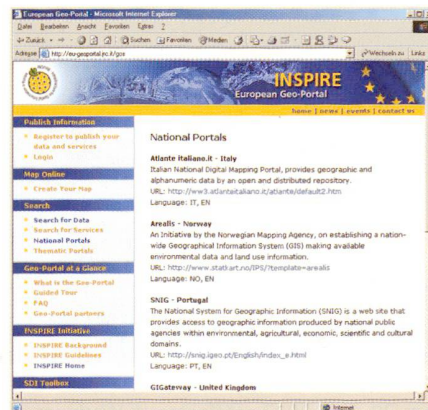
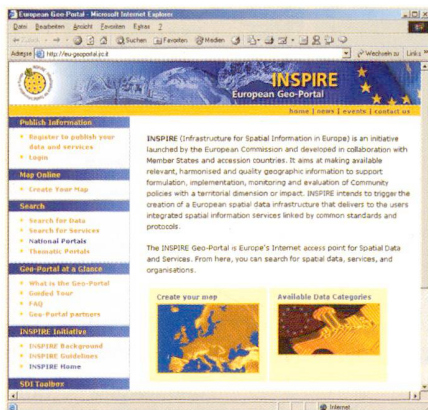


Abb. 1–3: Europäisches Geoportal.

Geomatik Schweiz Géomatique Suisse Geomatica Svizzera

Jahres-CD 2003 / CD annuel 2003

Alle Artikel und
Rubrikbeiträge 2003
auf einer CD-ROM

Tous les articles
et contributions
dans les rubriques
2003 sur CD-ROM

Jetzt bestellen
commandez maintenant

Fr. 100.-; gratis für Mitglieder geosuisse, VSVF, SIA-FKGU,
SGPBF, FVG/STV


Fr. 100.-; gratuit pour les membres geosuisse, ASPM,
SIA-SRGE, SSPIT, GIG/UTS

Bestellung / commande:
redaktion@geomatik.ch
Fax 041 410 22 67



IHR ZUVERLÄSSIGER PARTNER RUND UM DIE VERMESSUNG

Top-Qualität – kurze Lieferzeiten



Vermarkungsmaterial
Vermessungszubehör
Vermessungsinstrumente
Wetterkleidung
Maschinen und Werkzeuge

GEOASTOR
G E O M A T I C S

GeoAstor AG, Oberdorfstrasse 8, 8153 Rümlang
Tel. 01 817 90 10 – Fax 01 817 90 11

Besuchen Sie unseren Online-Shop – www.geoastor.ch