

Zeitschrift: Geomatik Schweiz : Geoinformation und Landmanagement =
Géomatique Suisse : géoinformation et gestion du territoire =
Geomatica Svizzera : geoinformazione e gestione del territorio

Herausgeber: geosuisse : Schweizerischer Verband für Geomatik und
Landmanagement

Band: 101 (2003)

Heft: 1

Werbung

Nutzungsbedingungen

Die ETH-Bibliothek ist die Anbieterin der digitalisierten Zeitschriften auf E-Periodica. Sie besitzt keine Urheberrechte an den Zeitschriften und ist nicht verantwortlich für deren Inhalte. Die Rechte liegen in der Regel bei den Herausgebern beziehungsweise den externen Rechteinhabern. Das Veröffentlichen von Bildern in Print- und Online-Publikationen sowie auf Social Media-Kanälen oder Webseiten ist nur mit vorheriger Genehmigung der Rechteinhaber erlaubt. [Mehr erfahren](#)

Conditions d'utilisation

L'ETH Library est le fournisseur des revues numérisées. Elle ne détient aucun droit d'auteur sur les revues et n'est pas responsable de leur contenu. En règle générale, les droits sont détenus par les éditeurs ou les détenteurs de droits externes. La reproduction d'images dans des publications imprimées ou en ligne ainsi que sur des canaux de médias sociaux ou des sites web n'est autorisée qu'avec l'accord préalable des détenteurs des droits. [En savoir plus](#)

Terms of use

The ETH Library is the provider of the digitised journals. It does not own any copyrights to the journals and is not responsible for their content. The rights usually lie with the publishers or the external rights holders. Publishing images in print and online publications, as well as on social media channels or websites, is only permitted with the prior consent of the rights holders. [Find out more](#)

Download PDF: 31.01.2026

ETH-Bibliothek Zürich, E-Periodica, <https://www.e-periodica.ch>

E. Buhmann, J. Wiesel:

GIS-Report 2002

Software Daten Firmen

Harzer Verlag, Karlsruhe 2002, 7. Auflage, 384 Seiten, € 24.-, ISBN 3-9803128-8-7, ISSN 1618-8055.

Dieses jährlich erscheinende Referenz-Handbuch des GIS-Marktes in Deutschland, Österreich und der Schweiz ist ein systematischer Leitfaden, der Fachleuten und Interessierten einen fundierten Marktüberblick verschafft. Der zur INTERGEO erschienene neue «GIS-Report 2002» zeigt die Kenndaten und Leistungsmerkmale von rund 700 Softwareprodukten von 150 Anbietern. Begleitende Fach- und Diskussionsbeiträge informieren den Leser über die technische Entwicklung und über generelle Trends und Tendenzen. Die Angaben der Firmen wurden hierbei von den Autoren auf Grund langjähriger Fachkenntnis so weit wie möglich auf Plausibilität geprüft und verifiziert.

Der Umfang des Buches ist gegenüber der Vorauflage stark gewachsen. Vor allem im Bereich von Internet-Produkten und im Bereich von Fachschalen zeichnet sich eine lang erwartete starke Vermehrung von Produkten ab.

Bezug: Bernhard Harzer Verlag GmbH, Westmarkstrasse 59/59a, DE-76227 Karlsruhe, Tel. 0049 721 944 02 0, Fax 0049 721 944 02 30, info@harzer.de, www.harzer.de

nisse seiner langjährigen praxisorientierten Forschung vor.

Bezug:

Förderkreis Vermessungstechnisches Museum e.V., Postfach 10 12 33, DE-44012 Dortmund, Preis: € 15.-

K. Kröger, H. Junius (Hrsg.):

Keine Bodenordnung ohne Vermessung

Eine kulturgeschichtliche Betrachtung

Beiträge des 8. Symposiums zur Vermessungsgeschichte vom 18. Februar 2002 in Dortmund.

Bezug:

Förderkreis Vermessungstechnisches Museum e.V., Postfach 10 12 33, DE-44012 Dortmund, Preis: € 15.-




K. Peters:

Messgeräte des Altertums

Nachbau – Experimente – Genauigkeit

Konrad Peters hat mit handwerklichem Geschick und in Kenntnis der überlieferten Quellen die alten Messgeräte nachgebaut und damit experimentiert. Die Studie legt die Ergeb-

Bitte vormerken: VPK 5/2003



GIS-Sonderausgabe