

Objektyp: **Advertising**

Zeitschrift: **Vermessung, Photogrammetrie, Kulturtechnik : VPK =
Mensuration, photogrammétrie, génie rural**

Band (Jahr): **100 (2002)**

Heft 5

PDF erstellt am: **19.09.2024**

Nutzungsbedingungen


Die ETH-Bibliothek ist Anbieterin der digitalisierten Zeitschriften. Sie besitzt keine Urheberrechte an den Inhalten der Zeitschriften. Die Rechte liegen in der Regel bei den Herausgebern. Die auf der Plattform e-periodica veröffentlichten Dokumente stehen für nicht-kommerzielle Zwecke in Lehre und Forschung sowie für die private Nutzung frei zur Verfügung. Einzelne Dateien oder Ausdrucke aus diesem Angebot können zusammen mit diesen Nutzungsbedingungen und den korrekten Herkunftsbezeichnungen weitergegeben werden. Das Veröffentlichen von Bildern in Print- und Online-Publikationen ist nur mit vorheriger Genehmigung der Rechteinhaber erlaubt. Die systematische Speicherung von Teilen des elektronischen Angebots auf anderen Servern bedarf ebenfalls des schriftlichen Einverständnisses der Rechteinhaber.

Haftungsausschluss

Alle Angaben erfolgen ohne Gewähr für Vollständigkeit oder Richtigkeit. Es wird keine Haftung übernommen für Schäden durch die Verwendung von Informationen aus diesem Online-Angebot oder durch das Fehlen von Informationen. Dies gilt auch für Inhalte Dritter, die über dieses Angebot zugänglich sind.

LEICA SR530 – Der Marktleader deckt alle Bedürfnisse

ISDN-Referenz




Neue Stocklösung



Sicherheit
99,99%


DGPS-
Dienste



**Heute
und
morgen**



GSM + Funk
voll integriert



LEICA GPS500 – Mit Power Data Link

- 2 Watt Sendeleistung
- Schweizer Zulassung vorhanden
- Ohne Konzessionskosten für den Benutzer
- Neu und bereits bestens in das GPS-System integriert
- Keine zusätzlichen Kabel und Batterien beim Rover notwendig

Das GPS mit der starken Funkleistung

Als echter Partner immer in Ihrer Nähe

Leica
Geosystems



Leica Geosystems AG, Kanalstrasse 21, CH-8152 Glattbrugg, Tel. +41 1 809 33 11, Fax +41 1 810 79 37, www.leica-geosystems.ch
Leica Geosystems SA, Rue de Lausanne 60, CH-1020 Renens, Tél. +41 21 633 07 20, Fax +41 21 633 07 21, www.leica-geosystems.ch

GIS – TB-Wasser – Transparenz auf Ihrem PC.



L&W Zürich

Behalten Sie den Durchblick.

Die Fachschale TB-Wasser sorgt für Transparenz in den Wasserversorgungsnetzen. Einfache, anwenderfreundliche Dialoge und flexible Abfragemöglichkeiten sichern die Netzverwaltung bis hin zur Wasseruhr und erlauben ein rasches Auffinden der verschiedensten Informationen zum Wasserversorgungsnetz.

Für die zentrale Verwaltung der Sachdaten nutzt TB-Wasser die Flexibilität des offenen GeoDatenservers TOPOBASE™: schnell, sicher und bedienerfreundlich. Und TB-Wasser lässt sich beliebig mit anderen Fachschalen etwa für Kanalnetze, Fernwärme oder Strom kombinieren.



autodesk **ORACLE** **OpenGIS**
authorized systems center GIS Certified Solution Partner MEMBER

c-plan®

C-PLAN AG • Worbstrasse 223 • CH-3073 Gümliigen • Tel. +41 (0)31 958 20 20
• Fax +41 (0)31 958 20 22 • www.c-plan.com • vertrieb-ch@c-plan.com

C-PLAN GmbH • Marktstrasse 42 • D-71711 Steinheim/Murr • Tel. +49 (0)7144 80 12 0
• Fax +49 (0)7144 80 12 80 • www.c-plan.com • vertrieb-de@c-plan.com

