

Objektyp: **Advertising**

Zeitschrift: **Vermessung, Photogrammetrie, Kulturtechnik : VPK =
Mensuration, photogrammétrie, génie rural**

Band (Jahr): **97 (1999)**

Heft 1

PDF erstellt am: **18.09.2024**

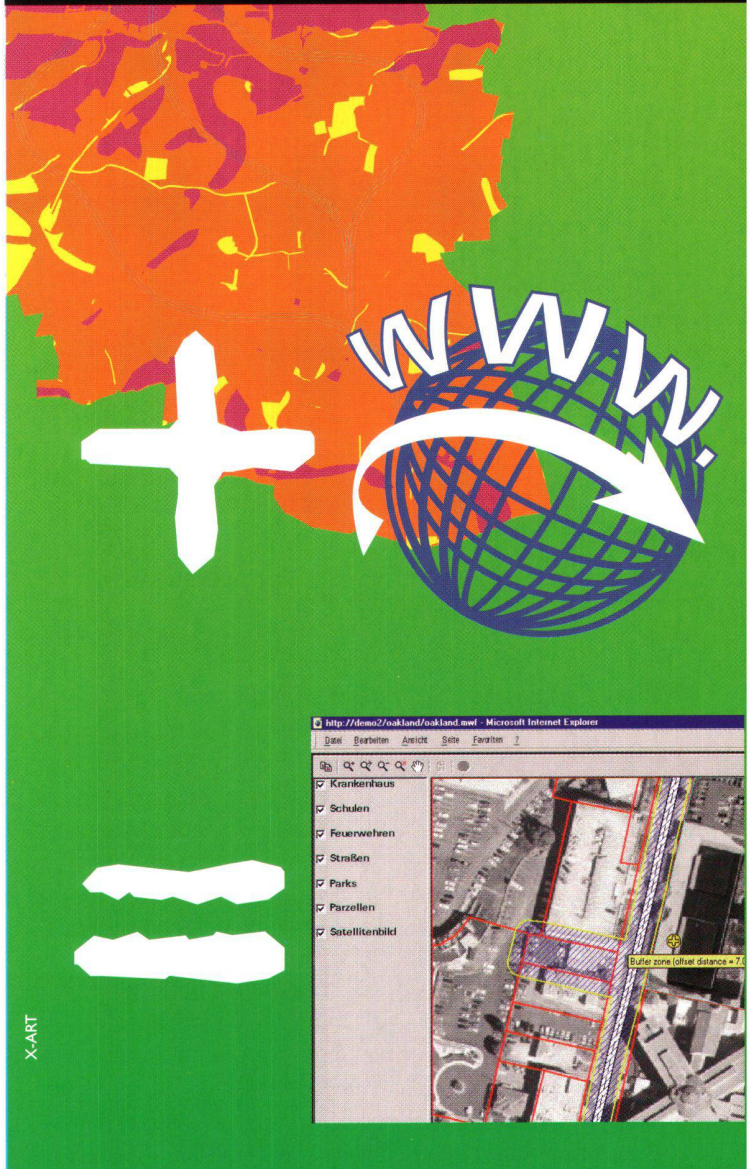
Nutzungsbedingungen

Die ETH-Bibliothek ist Anbieterin der digitalisierten Zeitschriften. Sie besitzt keine Urheberrechte an den Inhalten der Zeitschriften. Die Rechte liegen in der Regel bei den Herausgebern. Die auf der Plattform e-periodica veröffentlichten Dokumente stehen für nicht-kommerzielle Zwecke in Lehre und Forschung sowie für die private Nutzung frei zur Verfügung. Einzelne Dateien oder Ausdrucke aus diesem Angebot können zusammen mit diesen Nutzungsbedingungen und den korrekten Herkunftsbezeichnungen weitergegeben werden. Das Veröffentlichen von Bildern in Print- und Online-Publikationen ist nur mit vorheriger Genehmigung der Rechteinhaber erlaubt. Die systematische Speicherung von Teilen des elektronischen Angebots auf anderen Servern bedarf ebenfalls des schriftlichen Einverständnisses der Rechteinhaber.

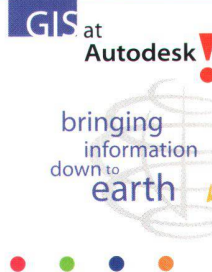
Haftungsausschluss

Alle Angaben erfolgen ohne Gewähr für Vollständigkeit oder Richtigkeit. Es wird keine Haftung übernommen für Schäden durch die Verwendung von Informationen aus diesem Online-Angebot oder durch das Fehlen von Informationen. Dies gilt auch für Inhalte Dritter, die über dieses Angebot zugänglich sind.

Autodesk MapGuide



Unsere Kombination von GIS und Internet





Autodesk MapGuide ist die ideale Lösung, wenn intelligente Vektordaten, hohe Geschwindigkeit und einfache Installation bei sofortiger Produktivität gefordert sind. Mit Autodesk MapGuide können unbegrenzt große Mengen von Raster- und


Vektordaten über das Internet/Intranet für Darstellungen, Abfragen, Analysen und Auswertungen genutzt werden.

Überzeugen Sie sich von der Leistungsfähigkeit der Software bei einem Fachhändler vor Ort.

Informationen zu Autodesk MapGuide und einem Fachhändler in Ihrer Nähe bekommen Sie über die Autodesk Infoline 0844 - 84 48 64. Besuchen Sie uns auch im World Wide Web unter <http://www.autodesk.de>



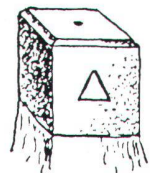
Das System zur Messdatenerfassung, Editierung, Visualisierung und Kartierung



- Direktanschluss an sämtliche GPS-Geräte und Totalstationen von allen Herstellern
- AVS-Schnittstelle vorhanden (Interlis)
- Einlesen vorhandener digitaler Kartierungen
- Verarbeitung von X-, Y- und Z-Daten (3-D)
- Direkte GIS-Datenbank-Anbindung
- Eigene Codierung möglich
- Eigene kundenspezifische Attribut Beifügung möglich
- Hinterlegen von Bitmaps (gescannte Karten)

GeoAstor VERMESSUNGSTECHNIK

GeoAstor AG
Oberdorfstrasse 8 · CH-8153 Rümlang
Tel. 01 / 817 90 10 · Fax 01 / 817 90 11
geoastor@bluewin.ch



GRANITECH AG MÜNSINGEN

Innerer Giessenweg 54
3110 Münsingen
Telefon 031/721 45 45
FAX 031/721 55 13

Unser Lieferprogramm:

Granit-Marchsteine

Standardmasse und Spezialanfertigungen gem. Ihren Anforderungen

Gross-, Klein- und Mosaikpflaster

Diverse Grössen und Klassen grau-blau, grau-beige, gemischt

Gartentische und -bänke

Abmessungen und Bearbeitung gem. Ihren Anforderungen

Spaltplatten

(Quarzsandsteine, Quarzite, Kalksteine) für Böden und Wände, aussen und innen

Grosse Auswahl – günstige Preise

Verlangen Sie eine Offerte, wir beraten Sie gerne!