

# Zum Umschlagbild = Page de couverture

Autor(en): **[s.n.]**

Objektyp: **Group**

Zeitschrift: **Vermessung, Photogrammetrie, Kulturtechnik : VPK =  
Mensuration, photogrammétrie, génie rural**

Band (Jahr): **97 (1999)**

Heft 9

PDF erstellt am: **19.09.2024**

## **Nutzungsbedingungen**


Die ETH-Bibliothek ist Anbieterin der digitalisierten Zeitschriften. Sie besitzt keine Urheberrechte an den Inhalten der Zeitschriften. Die Rechte liegen in der Regel bei den Herausgebern.

Die auf der Plattform e-periodica veröffentlichten Dokumente stehen für nicht-kommerzielle Zwecke in Lehre und Forschung sowie für die private Nutzung frei zur Verfügung. Einzelne Dateien oder Ausdrucke aus diesem Angebot können zusammen mit diesen Nutzungsbedingungen und den korrekten Herkunftsbezeichnungen weitergegeben werden.

Das Veröffentlichen von Bildern in Print- und Online-Publikationen ist nur mit vorheriger Genehmigung der Rechteinhaber erlaubt. Die systematische Speicherung von Teilen des elektronischen Angebots auf anderen Servern bedarf ebenfalls des schriftlichen Einverständnisses der Rechteinhaber.

## **Haftungsausschluss**

Alle Angaben erfolgen ohne Gewähr für Vollständigkeit oder Richtigkeit. Es wird keine Haftung übernommen für Schäden durch die Verwendung von Informationen aus diesem Online-Angebot oder durch das Fehlen von Informationen. Dies gilt auch für Inhalte Dritter, die über dieses Angebot zugänglich sind.



**Editorial**

471

**Photogrammetrie/Fernerkundung /  
Photogramm trie/T l d t ction**

*Th. Kersten:*

Digitale Aerotriangulation  ber die ganze Schweiz

473

*C. Auf der Maur, D. Erny, H.-G. Maas:*

Photogrammetrische Deformationsmessungen an der  
Staumauer Nalps – eine Anwendung der Nahbereichsphotogrammetrie  
auf grosse Bauwerke

479

*Chr. Ginzler, M. H geli, K. de Laporte, H. Mauser, P. Thee:*

Wie kommt das Moor ins GIS? – Der Einsatz der Photogrammetrie  
bei der Wirkungskontrolle Moorbiotope Schweiz

483

*Th. Gut, P. Budmiger:*

Laserscanning: Erfahrungen aus Projekten in der Schweiz

490

**Geod sie/Vermessung / G od sie/Mensuration**

*Q. Ladetto, B. Merminod:*

Modernisation de l'Institut G ographique de Colombie

494

**Rubriken / Rubriques**

Forum / Tribune

500

Aus- und Weiterbildung / Formation, Formation continue

503

Mitteilungen / Communications

508

Fachliteratur / Publications

510

Verb nde / Associations



511

Firmenberichte / Nouvelles des firmes

513

Impressum

518



**Zum Umschlagbild:**

**Leica Geosystems: L sungen aus einer Hand**

Leica bietet Ihnen ein umfassendes Sortiment von Produkten an, die den heutigen Stand der Technik repr sentieren. Sei dies in punkto Sicherheit, Produktivit t und Preis/Leistung. Der Schub an innovativen L sungen aus unserem Haus sucht auf dem Weltmarkt seinesgleichen. Wir sind stolz, dass Sie unsere Bem hungen, Ihre Konkurrenzf higkeit zu steigern, tagt glich belohnen. Jedes unserer neuen Produkte hat unsere und Ihre Erwartungen  bertroffen. Dies zeigen uns Ihre Reaktionen und Anregungen, auf die wir sicherlich auch in Zukunft z hlen d rfen. Durch eine enge Zusammenarbeit mit Ihnen konnten wir unser Angebot permanent verbessern. Heute k nnen wir Ihnen auch L sungen im Bereich der Finanzierung und Versicherung anbieten, die Sie am Marktvolumen der Leica partizipieren l sst. Unser Ziel ist es, f r Sie der Anbieter zu sein, der Ihre gesamten Bed rfnisse aus einer Hand abdecken kann. Wir stehen Ihnen mit sieben Aussendienstleuten, drei Servicestellen und  ber 30 Mitarbeitern in der ganzen Schweiz gerne zur Verf gung.

Leica Geosystems AG  
Kanalstrasse 21, CH-8152 Glattbrugg  
Telefon 01/809 33 11, Fax 01/810 79 37  
e-mail: info.swiss@leica-geosystems.com, <http://www.leica-geosystems.com>

**Page de couverture:**

**Leica Geosystems: Solution en un tour de main**

Leica vous propose aujourd'hui un assortiment de produits extraordinaires repr sentant l' tat de la technologie actuelle vous garantissant s curit , productivit  et un rapport de prix/rendement. La motivation de solutions innovatrices de notre maison cherche son  quivalent sur le march  international. Nous sommes fiers que vous r compensiez de jour en jour nos efforts d'augmenter votre capacit  concurrentielle. Chacun de nos nouveaux produits a d pass  vos espoirs ainsi que les n tres. Ceci nous montre vos r actions et vos instigations sur lesquels nous pouvons assur ment compter aussi   l'avenir. C'est gr ce   une collaboration  troite avec vous que nous pourrions am liorer notre offre de mani re permanente. Aujourd'hui, c'est  galement dans les domaines du financement et des assurances que nous pouvons vous apporter des solutions vous permettant de participer au volume du march  de Leica. Notre but est d' tre votre fournisseur couvrant d'une seule main tous vos besoins. Nos sept repr sentants, nos trois services apr s vente ainsi que nos plus de trente collaborateurs dans toute la Suisse sont   votre disposition.

Leica Geosystems SA  
Rue de Lausanne 60, CH-1020 Renens  
T l. 021/635 35 53, Fax 021/634 91 55  
e-mail: info.swiss@leica-geosystems.com, <http://www.leica-geosystems.com>



# Vermessung Photogrammetrie Kulturtechnik

# Mensuration Photogrammétrie Génie rural ■

September 1999  
Septembre 1999  
97. Jahrgang  
97e année

# 9/99

