

**Zeitschrift:** Vermessung, Photogrammetrie, Kulturtechnik : VPK = Mensuration, photogrammétrie, génie rural

**Herausgeber:** Schweizerischer Verein für Vermessung und Kulturtechnik (SVVK) = Société suisse des mensurations et améliorations foncières (SSMAF)

**Band:** 100 (2002)

**Heft:** 5

## Werbung

### Nutzungsbedingungen

Die ETH-Bibliothek ist die Anbieterin der digitalisierten Zeitschriften auf E-Periodica. Sie besitzt keine Urheberrechte an den Zeitschriften und ist nicht verantwortlich für deren Inhalte. Die Rechte liegen in der Regel bei den Herausgebern beziehungsweise den externen Rechteinhabern. Das Veröffentlichen von Bildern in Print- und Online-Publikationen sowie auf Social Media-Kanälen oder Webseiten ist nur mit vorheriger Genehmigung der Rechteinhaber erlaubt. [Mehr erfahren](#)

### Conditions d'utilisation

L'ETH Library est le fournisseur des revues numérisées. Elle ne détient aucun droit d'auteur sur les revues et n'est pas responsable de leur contenu. En règle générale, les droits sont détenus par les éditeurs ou les détenteurs de droits externes. La reproduction d'images dans des publications imprimées ou en ligne ainsi que sur des canaux de médias sociaux ou des sites web n'est autorisée qu'avec l'accord préalable des détenteurs des droits. [En savoir plus](#)

### Terms of use

The ETH Library is the provider of the digitised journals. It does not own any copyrights to the journals and is not responsible for their content. The rights usually lie with the publishers or the external rights holders. Publishing images in print and online publications, as well as on social media channels or websites, is only permitted with the prior consent of the rights holders. [Find out more](#)

**Download PDF:** 25.01.2026

**ETH-Bibliothek Zürich, E-Periodica, <https://www.e-periodica.ch>**



# LEICA SR530 – Der Marktleader deckt alle Bedürfnisse

ISDN-Referenz




Neue Stocklösung




Sicherheit  
99,99%


DGPS-  
Dienste



**Heute  
und  
morgen**



GSM + Funk  
voll integriert



## LEICA GPS500 – Mit Power Data Link

- 2 Watt Sendeleistung
- Schweizer Zulassung vorhanden
- Ohne Konzessionskosten für den Benutzer
- Neu und bereits bestens in das GPS-System integriert
- Keine zusätzlichen Kabel und Batterien beim Rover notwendig

**Das GPS mit der starken Funkleistung**

**Als echter Partner immer in Ihrer Nähe**



Leica Geosystems AG, Kanalstrasse 21, CH-8152 Glattbrugg, Tel. +41 1 809 33 11, Fax +41 1 810 79 37, [www.leica-geosystems.ch](http://www.leica-geosystems.ch)  
Leica Geosystems SA, Rue de Lausanne 60, CH-1020 Renens, Tél. +41 21 633 07 20, Fax +41 21 633 07 21, [www.leica-geosystems.ch](http://www.leica-geosystems.ch)

**Leica**  
Geosystems



## GIS – TB-Wasser – Transparenz auf Ihrem PC.



L&W Zürich

**B**ehalten Sie den Durchblick.

Die Fachschale TB-Wasser sorgt für Transparenz in den Wasserversorgungsnetzen. Einfache, anwenderfreundliche Dialoge und flexible Abfragemöglichkeiten sichern die Netzverwaltung bis hin zur Wasseruhr und erlauben ein rasches Auffinden der verschiedensten Informationen zum Wasserversorgungsnetz.

Für die zentrale Verwaltung der Sachdaten nutzt TB-Wasser die Flexibilität des offenen GeoDatenservers TOPOBASE™: schnell, sicher und bedienerfreundlich. Und TB-Wasser lässt sich beliebig mit anderen Fachschalen etwa für Kanalnetze, Fernwärme oder Strom kombinieren.



**autodesk** **ORACLE** **OpenGIS**  
authorized systems center GIS Certified Solution Partner MEMBER

**c-plan®**

C-PLAN AG • Worbstrasse 223 • CH-3073 Gümligen • Tel. +41 (0)31 958 20 20  
• Fax +41 (0)31 958 20 22 • [www.c-plan.com](http://www.c-plan.com) • [vertrieb-ch@c-plan.com](mailto:vertrieb-ch@c-plan.com)

C-PLAN GmbH • Marktstrasse 42 • D-71711 Steinheim/Murr • Tel. +49 (0)7144 80 12 0  
• Fax +49 (0)7144 80 12 80 • [www.c-plan.com](http://www.c-plan.com) • [vertrieb-de@c-plan.com](mailto:vertrieb-de@c-plan.com)

