

Zeitschrift: Vermessung, Photogrammetrie, Kulturtechnik : VPK = Mensuration, photogrammétrie, génie rural

Herausgeber: Schweizerischer Verein für Vermessung und Kulturtechnik (SVVK) = Société suisse des mensurations et améliorations foncières (SSMAF)

Band: 100 (2002)

Heft: 4

Werbung

Nutzungsbedingungen

Die ETH-Bibliothek ist die Anbieterin der digitalisierten Zeitschriften auf E-Periodica. Sie besitzt keine Urheberrechte an den Zeitschriften und ist nicht verantwortlich für deren Inhalte. Die Rechte liegen in der Regel bei den Herausgebern beziehungsweise den externen Rechteinhabern. Das Veröffentlichen von Bildern in Print- und Online-Publikationen sowie auf Social Media-Kanälen oder Webseiten ist nur mit vorheriger Genehmigung der Rechteinhaber erlaubt. [Mehr erfahren](#)

Conditions d'utilisation

L'ETH Library est le fournisseur des revues numérisées. Elle ne détient aucun droit d'auteur sur les revues et n'est pas responsable de leur contenu. En règle générale, les droits sont détenus par les éditeurs ou les détenteurs de droits externes. La reproduction d'images dans des publications imprimées ou en ligne ainsi que sur des canaux de médias sociaux ou des sites web n'est autorisée qu'avec l'accord préalable des détenteurs des droits. [En savoir plus](#)

Terms of use

The ETH Library is the provider of the digitised journals. It does not own any copyrights to the journals and is not responsible for their content. The rights usually lie with the publishers or the external rights holders. Publishing images in print and online publications, as well as on social media channels or websites, is only permitted with the prior consent of the rights holders. [Find out more](#)

Download PDF: 01.05.2026

ETH-Bibliothek Zürich, E-Periodica, <https://www.e-periodica.ch>

te de contournement de Vufflens-la-Ville reliant le pôle de développement d'Aclens et la jonction autoroutière de Penthaz

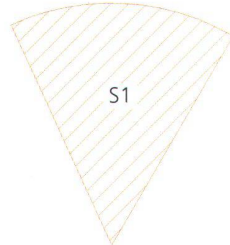
M. Miki Perroud, 1618 Châtel-St-Denis
Topographie et surveillance des zones de permafrost par GPS

M. Domenico Piluso, 6702 Claro
Protections contre les avalanches pour la commune de Ormont-Dessus, secteur Pic Chausy-La Tornette

M. Raphaël Seuret, 2800 Delémont
Un SIG pour la gestion du patrimoine des chemins AF vaudois

M. David Varidel, 1170 Aubonne
Nivellement GPS
EIVD – Filière de géomatique

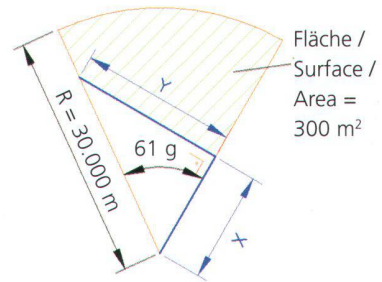
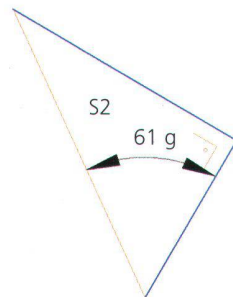
**Lösung zu
Lehrlingsaufgabe 2/2002**



$$S1 = \frac{\pi * R^2 * 61}{400}$$

$$S1 = 431.1836 \text{ m}^2$$

$$S2 = S1 - 300 = 131.1836 \text{ m}^2$$



$$S2 = \frac{X * Y}{2}$$

$$Y = \text{tg}61 * X$$

$$S2 = \frac{X * \text{tg}61 * X}{2}$$

$$2 * S2 = X^2 * \text{tg}61$$

$$\frac{2 * S2}{\text{tg}61} = X^2$$

$$X = 13.579 \text{ m}$$

$$Y = 19.321 \text{ m}$$

N. Ciana

VSVF-Zentralsekretariat:
Secrétariat central ASPM:
Segretaria centrale ASTC:



Schlichtungsstelle
Office de conciliation
Ufficio di conciliazione
Flühlistrasse 30 B
3612 Steffisburg
Telefon 033 438 14 62
Telefax 033 438 14 64
www.vsvf.ch

Stellenvermittlung

Auskunft und Anmeldung:

Service de placement

pour tous renseignements:


Servizio di collocamento

per informazioni e annunci:


Alex Meyer
Rigiweg 3, 8604 Volketswil
Telefon 01 802 77 11 G
Telefax 01 945 00 57 P

**IHR ZUVERLÄSSIGER PARTNER
RUND UM DIE VERMESSUNG**

Top-Qualität – kurze Lieferzeiten



Vermarktungsmaterial
Vermessungszubehör
Vermessungsinstrumente
Wetterkleidung
Maschinen und Werkzeuge



GeoAstor AG, Oberdorfstrasse 8, 8153 Rümlang
Tel. 01 817 90 10 – Fax 01 817 90 11

Besuchen Sie unseren Online-Shop – www.geoastor.ch