

Zeitschrift: Vermessung, Photogrammetrie, Kulturtechnik : VPK = Mensuration, photogrammétrie, génie rural

Herausgeber: Schweizerischer Verein für Vermessung und Kulturtechnik (SVVK) = Société suisse des mensurations et améliorations foncières (SSMAF)

Band: 99 (2001)

Heft: 2

Werbung

Nutzungsbedingungen

Die ETH-Bibliothek ist die Anbieterin der digitalisierten Zeitschriften auf E-Periodica. Sie besitzt keine Urheberrechte an den Zeitschriften und ist nicht verantwortlich für deren Inhalte. Die Rechte liegen in der Regel bei den Herausgebern beziehungsweise den externen Rechteinhabern. Das Veröffentlichen von Bildern in Print- und Online-Publikationen sowie auf Social Media-Kanälen oder Webseiten ist nur mit vorheriger Genehmigung der Rechteinhaber erlaubt. [Mehr erfahren](#)

Conditions d'utilisation

L'ETH Library est le fournisseur des revues numérisées. Elle ne détient aucun droit d'auteur sur les revues et n'est pas responsable de leur contenu. En règle générale, les droits sont détenus par les éditeurs ou les détenteurs de droits externes. La reproduction d'images dans des publications imprimées ou en ligne ainsi que sur des canaux de médias sociaux ou des sites web n'est autorisée qu'avec l'accord préalable des détenteurs des droits. [En savoir plus](#)

Terms of use

The ETH Library is the provider of the digitised journals. It does not own any copyrights to the journals and is not responsible for their content. The rights usually lie with the publishers or the external rights holders. Publishing images in print and online publications, as well as on social media channels or websites, is only permitted with the prior consent of the rights holders. [Find out more](#)

Download PDF: 01.05.2026

ETH-Bibliothek Zürich, E-Periodica, <https://www.e-periodica.ch>

Die TYDAC AG feiert dieses Jahr ihr **10-jähriges Jubiläum** und gleichzeitig 10 Jahre Erfolg im GIS-Markt!
Darum finden Sie an dieser Stelle in 10 Ausgaben 10 Erfolgs-Tipps - einen für jedes unserer Geschäftsjahre.

Tipp 1: Daten der AV nutzen und verbreiten!

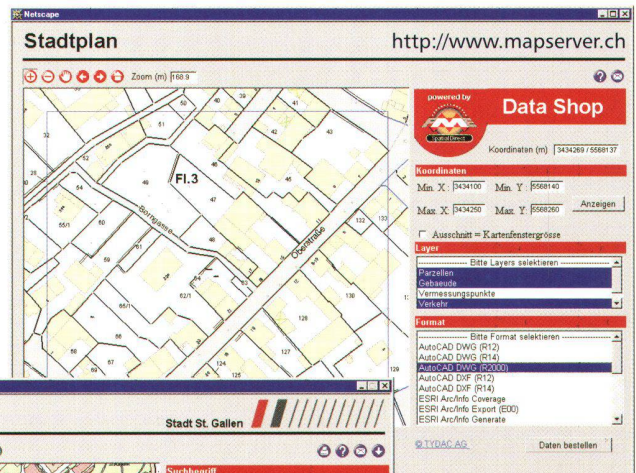
Und dazu unser Geheimtipp: Verpassen Sie keinesfalls unsere Geburtstagsfeier im September 2001.
Mehr Infos demnächst hier und auf www.tydac.ch.

Ihre AV-Daten sind erfasst. Nun geht es um deren Nutzung - am effizientesten mit Lösungen von TYDAC!

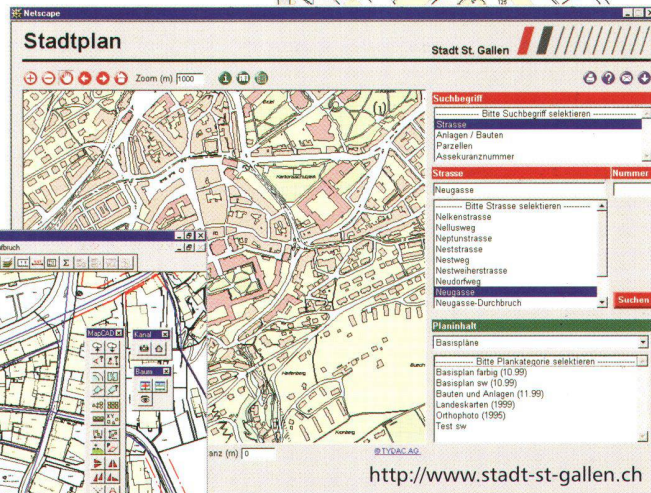
- 🌐 **MAPPING:** Kostengünstige modulare Desktop-Arbeitsplätze für den GIS-Anwender.
- 🌐 **WEB:** Leistungsfähige web-Lösungen für den GIS-Betrachter - ohne Plug-Ins!
- 🌐 **SHOP:** Geo-Daten via Intranet und/oder Internet anbieten - in bis zu 60 Formaten.

Egal, welches AV-System Sie einsetzen: Ob es **INTERLIS** oder eines von 60 anderen Formaten ausgibt, alle lassen sich leicht mittels FME in unsere Lösungen integrieren.

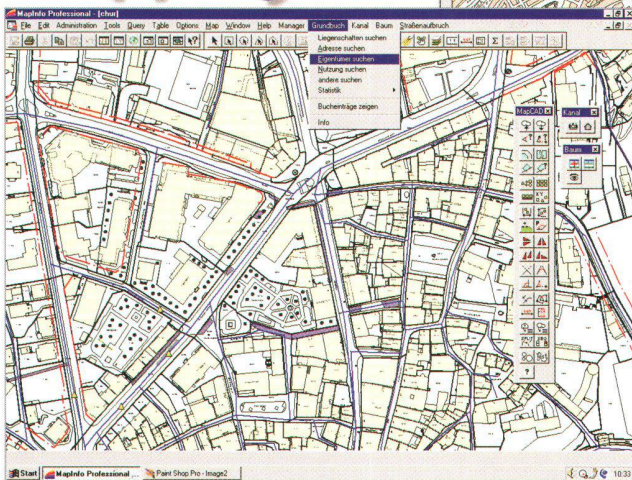
shop



web



mapping



© Vermessungsamt der Stadt Chur

MapInfo
Strategic Partner

SAFE SOFTWARE INC.
Swiss Distributor

PCI Geomatics
Reseller

© Vermessungsamt der Stadt St. Gallen

www.tydac.ch

www.mapserver.ch

www.mapfinder.ch

Danke für Ihr Vertrauen - Serie 1: AXIT-GEORIVIERA SA; ARINAS; Bernhard, Herrmann und Arnold; BINA Engineering SA; Bonnard & Gardel; Ingenieure Bart AG; Büchi & Müller; Cavigelli und Partner; Crow Ten; Ernst Fuchs - Ingenieurbüro; Ernst Winkler+Partner AG; F+P Geolno AG; Forstingenieur-büro B. Teufen; Frick & Partner; Geoline; Geosystem SA; Geotest AG; Glenz und Walther; GPW; Haller Christian SA; Hersche AG; Impuls; Ingenieurbüro Darnuzer; Ingenieurbüro Frommelt AG; ITV Geomatik AG; Kauter und Hutzli; Kellerhals und Haefeli; Landesforstamt FL; Matthias Kreis; Murer Vermessungen; Niederer und Pozzi AG; Stauffer+Studach AG; Swisphoto AG - und allen weiteren Kunden.

1

tydac.ch

