

Zeitschrift: Vermessung, Photogrammetrie, Kulturtechnik : VPK = Mensuration, photogrammétrie, génie rural

Herausgeber: Schweizerischer Verein für Vermessung und Kulturtechnik (SVVK) = Société suisse des mensurations et améliorations foncières (SSMAF)

Band: 99 (2001)

Heft: 6

Werbung

Nutzungsbedingungen

Die ETH-Bibliothek ist die Anbieterin der digitalisierten Zeitschriften auf E-Periodica. Sie besitzt keine Urheberrechte an den Zeitschriften und ist nicht verantwortlich für deren Inhalte. Die Rechte liegen in der Regel bei den Herausgebern beziehungsweise den externen Rechteinhabern. Das Veröffentlichen von Bildern in Print- und Online-Publikationen sowie auf Social Media-Kanälen oder Webseiten ist nur mit vorheriger Genehmigung der Rechteinhaber erlaubt. [Mehr erfahren](#)

Conditions d'utilisation

L'ETH Library est le fournisseur des revues numérisées. Elle ne détient aucun droit d'auteur sur les revues et n'est pas responsable de leur contenu. En règle générale, les droits sont détenus par les éditeurs ou les détenteurs de droits externes. La reproduction d'images dans des publications imprimées ou en ligne ainsi que sur des canaux de médias sociaux ou des sites web n'est autorisée qu'avec l'accord préalable des détenteurs des droits. [En savoir plus](#)

Terms of use

The ETH Library is the provider of the digitised journals. It does not own any copyrights to the journals and is not responsible for their content. The rights usually lie with the publishers or the external rights holders. Publishing images in print and online publications, as well as on social media channels or websites, is only permitted with the prior consent of the rights holders. [Find out more](#)

Download PDF: 25.01.2026

ETH-Bibliothek Zürich, E-Periodica, <https://www.e-periodica.ch>

Die TYDAC AG feiert dieses Jahr ihr 10-jähriges Jubiläum und gleichzeitig 10 Jahre Erfolg im GIS-Markt!
Daraus finden Sie im VPK in 10 Ausgaben 10 Erfolgs-Tipps - einen für jedes unserer Geschäftsjahre.

Tipp 4: INTERLIS zu INTERNET - innert Stunden !

Und dazu unser Geheimtipp: Verpassen Sie keinesfalls unsere Geburtstagsfeier am 13. September 2001.
Mehr Infos demnächst hier und auf www.tydac.ch.

TYDAC bietet als einzige GIS-Firma der Schweiz herstellerunabhängige, leistungsfähige Internet GIS-Lösungen an:

Neapoljs für ESRI ArcIMS: Via FME von INTERLIS ins web - live auf www.chur.ch.

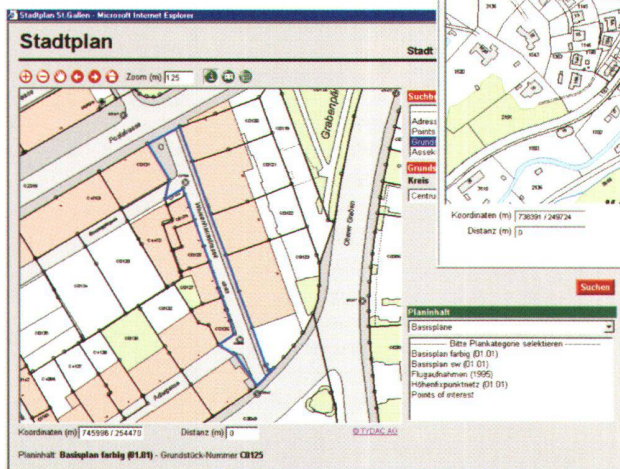

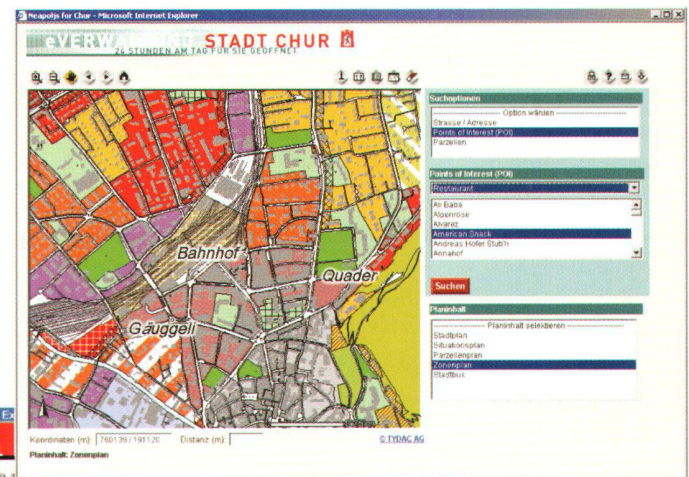
Neapoljs für MapInfo MapXtreme: Von INTERLIS ins web - live auf www.stadt-st-gallen.ch.

Neapoljs für MapServer: Open Source Lösung auf Windows und LINUX. Dank FME wird INTERLIS ebenfalls unterstützt.

Neapoljs für SpatialDirect: Die FME Geodaten-Shop-Lösung für Intranet und Internet.

<http://www.chur.ch>

© Vermessungsamt der Stadt Chur



<http://www.stadt-st-gallen.ch>

© Vermessungsamt der Stadt St. Gallen



© F+P GeoInfo, Herisau



www.tydac.ch
www.mapserver.ch
www.mapfinder.ch

Neapoljs im Einsatz: Coop Schweiz, Standortplanung; diAx Telecommunications, Mobile Coverage Locator für Call Center und Wiederverkäufer; F+P GeoInfo, Herisau, Kantonsinformationssystem AR; Geomatiktag 2001, Geoinformationssystem GT2001; Leicester City Council (UK), Stadtinformationssystem; Planning Authority of Malta, Landesinformationssystem Malta; Stadt Bad Homburg (D), Stadtinformationssystem; Vermessungsamt der Stadt Chur, Digitaler Stadtplan; Vermessungsamt der Stadt St. Gallen, Digitaler Stadtplan - und auf www.mapserver.ch, www.mapfinder.ch sowie www.citymaps.ch.

4

tydac.ch

