

Zeitschrift: Vermessung, Photogrammetrie, Kulturtechnik : VPK = Mensuration, photogrammétrie, génie rural

Herausgeber: Schweizerischer Verein für Vermessung und Kulturtechnik (SVVK) = Société suisse des mensurations et améliorations foncières (SSMAF)

Band: 98 (2000)

Heft: 7

Werbung

Nutzungsbedingungen

Die ETH-Bibliothek ist die Anbieterin der digitalisierten Zeitschriften auf E-Periodica. Sie besitzt keine Urheberrechte an den Zeitschriften und ist nicht verantwortlich für deren Inhalte. Die Rechte liegen in der Regel bei den Herausgebern beziehungsweise den externen Rechteinhabern. Das Veröffentlichen von Bildern in Print- und Online-Publikationen sowie auf Social Media-Kanälen oder Webseiten ist nur mit vorheriger Genehmigung der Rechteinhaber erlaubt. [Mehr erfahren](#)

Conditions d'utilisation


L'ETH Library est le fournisseur des revues numérisées. Elle ne détient aucun droit d'auteur sur les revues et n'est pas responsable de leur contenu. En règle générale, les droits sont détenus par les éditeurs ou les détenteurs de droits externes. La reproduction d'images dans des publications imprimées ou en ligne ainsi que sur des canaux de médias sociaux ou des sites web n'est autorisée qu'avec l'accord préalable des détenteurs des droits. [En savoir plus](#)

Terms of use


The ETH Library is the provider of the digitised journals. It does not own any copyrights to the journals and is not responsible for their content. The rights usually lie with the publishers or the external rights holders. Publishing images in print and online publications, as well as on social media channels or websites, is only permitted with the prior consent of the rights holders. [Find out more](#)

Download PDF: 22.02.2026

ETH-Bibliothek Zürich, E-Periodica, <https://www.e-periodica.ch>



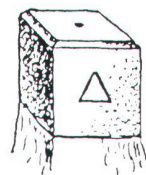
Das System zur Messdaten- erfassung, Editierung, Visualisierung und Kartierung



- Direktanschluss an sämtliche GPS-Geräte und Totalstationen von allen Herstellern
- AVS-Schnittstelle vorhanden (Interlis)
- Einlesen vorhandener digitaler Kartierungen
- Verarbeitung von X-, Y- und Z-Daten (3-D)
- Direkte GIS-Datenbank-Anbindung
- Eigene Codierung möglich
- Eigene kundenspezifische Attribut Beifügung möglich
- Hinterlegen von Bitmaps (gescannte Karten)

GeoAstor
VERMESSUNGSTECHNIK

GeoAstor AG
Oberdorfstrasse 8 · CH-8153 Rümlang
Tel. 01 / 817 90 10 · Fax 01 / 817 90 11
info@geoastor.ch · www.geoastor.ch



GRANITECH AG MÜNSINGEN

Innerer Giessenweg 54
3110 Münsingen
Telefon 031/ 721 45 45
FAX 031/ 721 55 13

Unser Lieferprogramm:

Granit-Marchsteine

Standardmasse und
Spezialanfertigungen gem. Ihren
Anforderungen

Gross-, Klein- und Mosaikpflaster

Diverse Grössen und Klassen
grau-blaue, grau-beige, gemischt

Gartentische und -bänke

Abmessungen und Bearbeitung
gem. Ihren Anforderungen

Spaltplatten

(Quarzsandsteine, Quarzite, Kalksteine)
für Böden und Wände, aussen und innen

Grosse Auswahl – günstige Preise

**Verlangen Sie eine Offerte, wir beraten
Sie gerne!**



Trimble

Trimble GPS-Fakten:

- weltweiter Marktführer seit 1983
- über 300 Entwicklungsingenieure
- kontinuierliche Weiterentwicklung
- Marktanteil Schweiz über 40 %
- kundenfreundlicher Support
- praxisbezogene Produkte
- breite Produktpalette

allnav 
m a k e s p l e a s u r e

Obstgartenstr. 7, 8035 Zürich, Tel. 01 363 41 37, Fax 01 363 06 22, allnav@allnav.com, www.allnav.com
Baden-Württemberg: 71522 Backnang, Tel. 07191 73 44 11, Bayern: 83646 Bad Tölz, Tel. 08041 79 97 50

... Tatsachen !



Site Vision, Trimble GPS-Maschinensteuerung Flughafen Zürich