

Zeitschrift: Vermessung, Photogrammetrie, Kulturtechnik : VPK = Mensuration, photogrammétrie, génie rural

Herausgeber: Schweizerischer Verein für Vermessung und Kulturtechnik (SVVK) = Société suisse des mensurations et améliorations foncières (SSMAF)

Band: 96 (1998)

Heft: 3

Inhaltsverzeichnis

Nutzungsbedingungen

Die ETH-Bibliothek ist die Anbieterin der digitalisierten Zeitschriften auf E-Periodica. Sie besitzt keine Urheberrechte an den Zeitschriften und ist nicht verantwortlich für deren Inhalte. Die Rechte liegen in der Regel bei den Herausgebern beziehungsweise den externen Rechteinhabern. Das Veröffentlichen von Bildern in Print- und Online-Publikationen sowie auf Social Media-Kanälen oder Webseiten ist nur mit vorheriger Genehmigung der Rechteinhaber erlaubt. [Mehr erfahren](#)

Conditions d'utilisation

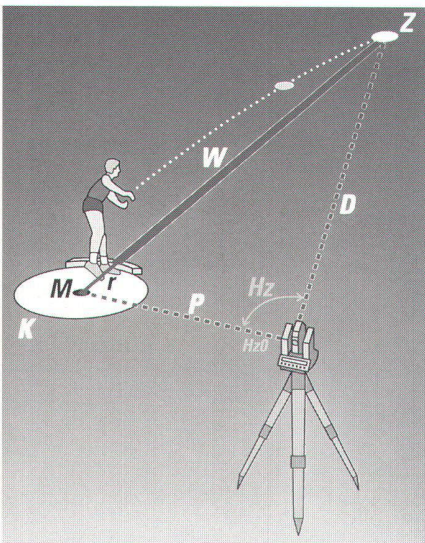
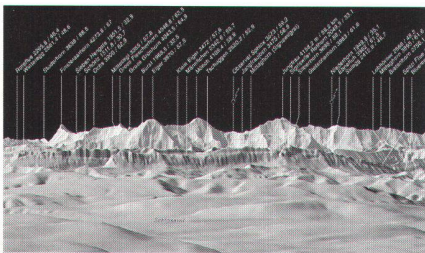
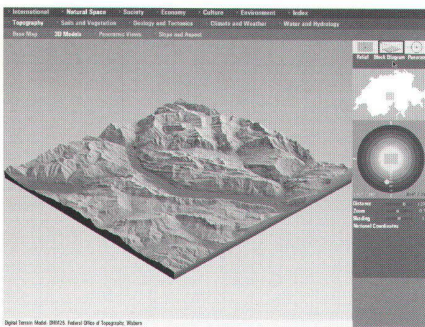
L'ETH Library est le fournisseur des revues numérisées. Elle ne détient aucun droit d'auteur sur les revues et n'est pas responsable de leur contenu. En règle générale, les droits sont détenus par les éditeurs ou les détenteurs de droits externes. La reproduction d'images dans des publications imprimées ou en ligne ainsi que sur des canaux de médias sociaux ou des sites web n'est autorisée qu'avec l'accord préalable des détenteurs des droits. [En savoir plus](#)

Terms of use

The ETH Library is the provider of the digitised journals. It does not own any copyrights to the journals and is not responsible for their content. The rights usually lie with the publishers or the external rights holders. Publishing images in print and online publications, as well as on social media channels or websites, is only permitted with the prior consent of the rights holders. [Find out more](#)

Download PDF: 05.04.2026

ETH-Bibliothek Zürich, E-Periodica, <https://www.e-periodica.ch>



Editorial

103

150 Jahre Bundesstaat / 150 ans d'Etat fédéral

L. Hurni, R. Sieber:

Multimedialer Atlas der Schweiz

104

D. Gugerli:

Kartographische Aussichten auf den Bundesstaat –
Bedingungen und Ziele der schweizerischen Landestopographie
von Guillaume-Henri Dufour

110

M. Rickenbacher:

Das neue Panorama vom Bantiger

114

Sport und Vermessung / Sport et mensuration

F. Staudacher:

Sportveranstalter profitieren von modernster Vermessungs-
technologie

120

Rubriken / Rubriques

Forum / Tribune

126

Aus- und Weiterbildung / Formation, Formation continue

127

Mitteilungen / Communications

131

Fachliteratur / Publications

132

Verbände / Associations

133

Firmenberichte / Nouvelles des firmes

145

Impressum

156

Zum Umschlagbild:

Verschiebung Archbrücke des A5-Zubringers

Als Rahmenprogramm zur Generalversammlung der Fachgruppe für Vermessung und Geoinformation (FVG) des Schweizerischen Technischen Verbandes (STV) vom Freitag, 8. Mai 1998 wird am Nachmittag die Teilstrecke Grenchen-Zuchwil der A5-Baustelle besucht. Die Aufnahme zeigt die spektakuläre Brückenverschiebung der 154 m langen und 480 t schweren Stahlkonstruktion vom 22. Februar 1997, welche auch eine vermessungstechnische Überwachung verlangte.

Leica Geosystems AG
Kanalstrasse 21, CH-8152 Glattbrugg
Telefon 01/809 33 11, Fax 01/810 79 37, <http://www.leica.com>

Page de couverture:

Déplacement de viaduc sur la A5

Dans le cadre du programme de l'assemblée générale du groupement professionnel de mensuration et géoinformation de l'union des techniciens suisses (STVI/UTS), une visite du chantier de l'A5 Grenches-Zuchwil sera organisée l'après-midi du vendredi 8 mai 1998. L'image nous montre le déplacement de la construction métallique de 154 m de long et 480 t du pont le 22 février 1997 demandant une extrême surveillance technique.

Leica Geosystems SA
Rue de Lausanne 60, CH-1020 Renens
Tél. 021/635 35 53, Fax 021/634 91 55, <http://www.leica.com>