

Zeitschrift: Vermessung, Photogrammetrie, Kulturtechnik : VPK = Mensuration, photogrammétrie, génie rural

Herausgeber: Schweizerischer Verein für Vermessung und Kulturtechnik (SVVK) = Société suisse des mensurations et améliorations foncières (SSMAF)

Band: 93 (1995)

Heft: 1

Werbung

Nutzungsbedingungen

Die ETH-Bibliothek ist die Anbieterin der digitalisierten Zeitschriften auf E-Periodica. Sie besitzt keine Urheberrechte an den Zeitschriften und ist nicht verantwortlich für deren Inhalte. Die Rechte liegen in der Regel bei den Herausgebern beziehungsweise den externen Rechteinhabern. Das Veröffentlichen von Bildern in Print- und Online-Publikationen sowie auf Social Media-Kanälen oder Webseiten ist nur mit vorheriger Genehmigung der Rechteinhaber erlaubt. [Mehr erfahren](#)

Conditions d'utilisation

L'ETH Library est le fournisseur des revues numérisées. Elle ne détient aucun droit d'auteur sur les revues et n'est pas responsable de leur contenu. En règle générale, les droits sont détenus par les éditeurs ou les détenteurs de droits externes. La reproduction d'images dans des publications imprimées ou en ligne ainsi que sur des canaux de médias sociaux ou des sites web n'est autorisée qu'avec l'accord préalable des détenteurs des droits. [En savoir plus](#)

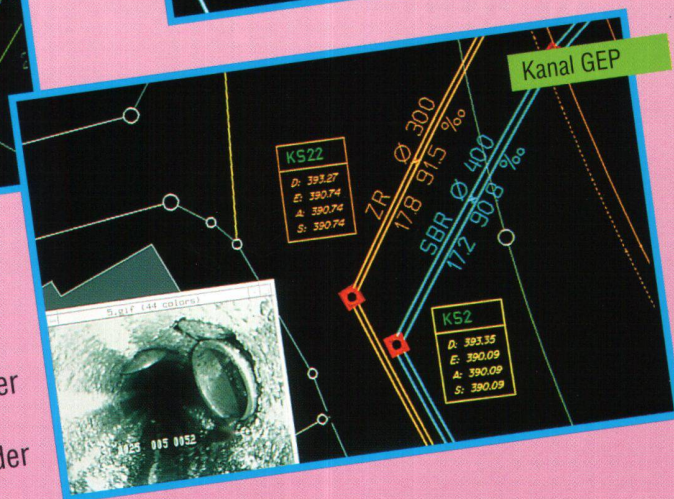
Terms of use

The ETH Library is the provider of the digitised journals. It does not own any copyrights to the journals and is not responsible for their content. The rights usually lie with the publishers or the external rights holders. Publishing images in print and online publications, as well as on social media channels or websites, is only permitted with the prior consent of the rights holders. [Find out more](#)

Download PDF: 24.02.2026

ETH-Bibliothek Zürich, E-Periodica, <https://www.e-periodica.ch>

CINS C-Plan- Informationssystem



- Basierend auf relationaler Datenbank INFORMIX oder ORACLE
- Direkte Verknüpfung von Sachdaten mit grafischen Elementen
- Vollständige GEP-Lösung mit variablem Schadensklassifizierungsmodell
- EW-Werkleistungskataster mit automatischem Querschnittaufbau aus der Datenbank




Wir haben für Sie die ideale Lösung bereit!

C-PLAN

**Software + Hardware für
Vermessung + Straßenbau**

C-Plan AG
Hübscherstrasse 3
CH-3074 Muri/Bern
Telefon 031/951 15 23
Telefax 031/951 15 73

TPS-System 1000 – Vermessung komplett



Sie wollen ein Theodolit-Messsystem, das bezüglich Genauigkeit, Zuverlässigkeit und Bedienungs-freundlichkeit Ihren hohen Anforderungen entspricht?

– **Selbstverständlich** –

Es soll motorisch positionieren können? – **Gut** –

ausbaufähig muss es sein? – **Klar** –

Und Sie wollen in Zukunft GPS-Daten direkt auf Ihrem Theodoliten verwenden? – **Aber**

sicher!

TPS-System 1000 – die komplette Vermessungs-lösung für Ihre Aufgaben von heute und morgen. Fragen Sie uns.



GEO 55-94

Leica AG

Verkaufsgesellschaft

Kanalstrasse 21 · 8152 Glattbrugg

Telefon 01/809 33 11 · Fax 01/810 79 37

Rue de Lausanne 60 · 1020 Renens

Telefon 021/635 35 53 · Fax 021/634 91 55

Leica