

**Zeitschrift:** Vermessung, Photogrammetrie, Kulturtechnik : VPK = Mensuration, photogrammétrie, génie rural

**Herausgeber:** Schweizerischer Verein für Vermessung und Kulturtechnik (SVVK) = Société suisse des mensurations et améliorations foncières (SSMAF)

**Band:** 93 (1995)

**Heft:** 3

## **Werbung**

### **Nutzungsbedingungen**

Die ETH-Bibliothek ist die Anbieterin der digitalisierten Zeitschriften auf E-Periodica. Sie besitzt keine Urheberrechte an den Zeitschriften und ist nicht verantwortlich für deren Inhalte. Die Rechte liegen in der Regel bei den Herausgebern beziehungsweise den externen Rechteinhabern. Das Veröffentlichen von Bildern in Print- und Online-Publikationen sowie auf Social Media-Kanälen oder Webseiten ist nur mit vorheriger Genehmigung der Rechteinhaber erlaubt. [Mehr erfahren](#)

### **Conditions d'utilisation**

L'ETH Library est le fournisseur des revues numérisées. Elle ne détient aucun droit d'auteur sur les revues et n'est pas responsable de leur contenu. En règle générale, les droits sont détenus par les éditeurs ou les détenteurs de droits externes. La reproduction d'images dans des publications imprimées ou en ligne ainsi que sur des canaux de médias sociaux ou des sites web n'est autorisée qu'avec l'accord préalable des détenteurs des droits. [En savoir plus](#)

### **Terms of use**

The ETH Library is the provider of the digitised journals. It does not own any copyrights to the journals and is not responsible for their content. The rights usually lie with the publishers or the external rights holders. Publishing images in print and online publications, as well as on social media channels or websites, is only permitted with the prior consent of the rights holders. [Find out more](#)


**Download PDF:** 08.01.2026

**ETH-Bibliothek Zürich, E-Periodica, <https://www.e-periodica.ch>**




**Eine Klasse für sich...**


# **Der komplette Weg. Projektbearbeitung mit C-Plan.**



**Strassenbau**



**Digitales  
Geländemodell**



**Vermessung/AV 93**



**Wir haben für Sie die ideale Lösung bereit!**

**C-PLAN**  
Software + Hardware für  
Vermessung + Straßenbau

C-Plan AG  
Hübscherstrasse 3  
CH-3074 Muri/Bern  
Telefon 031/951 15 23  
Telefax 031/951 15 73



# Die Kunst, neue Dimensionen zu erschliessen...\*



... ist weder schwarz noch unbezahlbar, wenn es darum geht, Informationen in einen geographischen Bezug zu setzen. Mit dem GIS von Intergraph bearbeiten, verwalten, analysieren und visualisieren Sie raumbezogene Daten professionell. Und das auf Windows NT basierenden Personal Workstations.

*Wenn's um GIS geht, dann Intergraph.*



Die Kunst, eine Workstation zu gewinnen...

► Machen Sie mit am Wettbewerb. Wir senden Ihnen gerne die Wettbewerbsunterlagen.

## INTERGRAPH

*Solutions for the Technical Desktop*

Intergraph (Schweiz) AG • Thurgauerstr. 40 • CH-8050 Zürich • Tel. 01/ 302 52 02 • Fax 01/ 301 39 58