

**Zeitschrift:** Vermessung, Photogrammetrie, Kulturtechnik : VPK = Mensuration, photogrammétrie, génie rural

**Herausgeber:** Schweizerischer Verein für Vermessung und Kulturtechnik (SVVK) = Société suisse des mensurations et améliorations foncières (SSMAF)

**Band:** 91 (1993)

**Heft:** 12

## Werbung

### Nutzungsbedingungen

Die ETH-Bibliothek ist die Anbieterin der digitalisierten Zeitschriften auf E-Periodica. Sie besitzt keine Urheberrechte an den Zeitschriften und ist nicht verantwortlich für deren Inhalte. Die Rechte liegen in der Regel bei den Herausgebern beziehungsweise den externen Rechteinhabern. Das Veröffentlichen von Bildern in Print- und Online-Publikationen sowie auf Social Media-Kanälen oder Webseiten ist nur mit vorheriger Genehmigung der Rechteinhaber erlaubt. [Mehr erfahren](#)

### Conditions d'utilisation

L'ETH Library est le fournisseur des revues numérisées. Elle ne détient aucun droit d'auteur sur les revues et n'est pas responsable de leur contenu. En règle générale, les droits sont détenus par les éditeurs ou les détenteurs de droits externes. La reproduction d'images dans des publications imprimées ou en ligne ainsi que sur des canaux de médias sociaux ou des sites web n'est autorisée qu'avec l'accord préalable des détenteurs des droits. [En savoir plus](#)

### Terms of use

The ETH Library is the provider of the digitised journals. It does not own any copyrights to the journals and is not responsible for their content. The rights usually lie with the publishers or the external rights holders. Publishing images in print and online publications, as well as on social media channels or websites, is only permitted with the prior consent of the rights holders. [Find out more](#)

**Download PDF:** 25.04.2026

**ETH-Bibliothek Zürich, E-Periodica, <https://www.e-periodica.ch>**

150 Jahre  
**WELTMARKE**

**HAFF**

**Die Garantie für Qualität  
und Präzision in allen  
Bereichen:**

SCHULE. TECHNIK. VERMESSUNG

Informations-Coupon

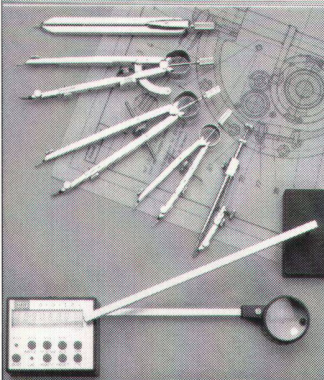
- Prospekt Schulreisszeuge
- HAFF-Gesamtkatalog
- Prospekt Planimeter

Senden an:

Firma/Name:

PLZ/Ort:

Racher & Co. AG  
Marktgasse 12  
8025 Zürich 1  
Tel. 01 261 92 11  
Fax 01 262 06 77




**NEU**

**COMPAQ**

**Geschäftskritische Netzwerke:  
Mit COMPAQ ProLiant Server  
kein Problem!**

J.S. 11. 11. 93




**teleprint** tdc  
COMPUTER PERIPHERIE SA

Grubenstrasse 107  
3322 Schönbühl/BE  
Telefon 031/859 73 73  
Fax 031/859 73 76

Industriestrasse 2  
8108 Dällikon  
Telefon 01/844 18 19  
Fax 01/844 51 77

## Fotografische Messtechnik **RolleiMetric**




**Bauten, Industrie-Anlagen  
oder Apparate schnell,  
präzise und berührungsfrei  
dreidimensional vermessen.**

RolleiMetric löst alle Ihre  
Vermessungs-Aufgaben.  
Fragen Sie uns. Wir sind die  
Vermessungs-Spezialisten.

**STADLIN+FUCHSER AG**  
Photogrammetrie, Langnaustr. 16  
3532 Zäziwil, 031 711 31 51

**OTT+WYSS AG**  
Fototechnik, Napfweg 3,  
4800 Zofingen, 062 51 70 71

**Rollei**  
fototechnic



Bitte senden Sie uns eine umfassende Dokumentation über Rolleimetric.

Firma: \_\_\_\_\_

Name: \_\_\_\_\_

Adresse: \_\_\_\_\_

PLZ / Ort: \_\_\_\_\_

**Rollei**  
fototechnic

## **WILD NA 3000 – das neue Präzisions-Digitalnivellier**

**Ein weiterer Meilenstein  
Schweizerischer Vermessungs-  
technologie!**

Nutzen Sie die Vorteile des neuen  
Digitalnivelliers WILD NA 3000 für  
Ihre Präzisionsnivelements und  
Deformationsvermessungen.

Bei Verwendung der neuen Invar-  
Strichcodenivellierlatte GPCL3  
erreichen Sie bei einer Auflösung  
von  $\frac{1}{100}$  mm für die Einzelmessung  
eine Genauigkeit von 0,4 mm pro  
km Doppelnivellement.

**Profitieren Sie von der einzigartigen  
Messtechnik der Digitalnivelliere  
WILD NA 2002 und WILD NA 3000.**

Verlangen Sie noch heute die  
Unterlagen.



G 12/1-91 CH

**Leica AG**  
Verkaufsgesellschaft

Kanalstrasse 21, 8152 Glattbrugg, Tel. 01/809 33 11, Fax 01/810 79 37  
Rue de Lausanne 60, 1020 Renens, Tel. 021/635 35 53, Fax 021/634 91 55

**Leica**

# Now Get The World's Finest Surveying Functions And Performance All In One System.

**When it comes to measurement productivity, nothing else measures up: the Nikon Field Station DTM-700 Series.**

It's an entirely new Total Station system, one that combines advanced technologies in machinery, optics, electronics, computing and software into one remarkably easy-to-use system.

More than just a conventional Total Station, the Nikon Field Station DTM-700 Series is also an MS-DOS® compatible field computer and data manager all in one instrument.

Everything about it has been designed to do

one thing: enhance measurement productivity.

To do just that, we've designed a new two-card-drive system that allows you to use both a program card and memory card simultaneously. A large, 256 x 80 pixel graphic display provides easy-to-understand displays of measurement diagrams for precise visual confirmation on site. We even enhanced angle and distance measurement precision and performance.

As you would expect, the Field Station DTM-700 Series is able to handle diverse measurement tasks, accurately, reliably and easily. And as surveying tasks grow in complexity, the DTM-700

Series won't become obsolete. It already has provisions for handling larger data volumes and enhanced programs, with no changes required in the main unit or peripherals.

Whatever the job, the Nikon Field Station DTM-700 Series offers you a choice of three high performance instruments to do the job right: the DTM-750, DTM-730 and DTM-720. Call or write today for a free brochure.

## FIELD STATION DTM-700 SERIES



# Nikon

**Eingebautes MS-DOS kompatibles Betriebssystem.  
Zweiachs-Kompensator  
Erstklassige Entfernung- und Winkelmessung.**

**GEO ASTOR AG**  
Zürichstrasse 59a, 8840 Einsiedeln  
Tel. 055 / 53 82 76, Fax 055 / 53 66 88