

**Zeitschrift:** Vermessung, Photogrammetrie, Kulturtechnik : VPK = Mensuration, photogrammétrie, génie rural

**Herausgeber:** Schweizerischer Verein für Vermessung und Kulturtechnik (SVVK) = Société suisse des mensurations et améliorations foncières (SSMAF)

**Band:** 91 (1993)

**Heft:** 10

**Vereinsnachrichten:** L+T : Bundesamt für Landestopographie = S+T : Office fédéral de topographie

**Autor:** [s.n.]

### **Nutzungsbedingungen**

Die ETH-Bibliothek ist die Anbieterin der digitalisierten Zeitschriften auf E-Periodica. Sie besitzt keine Urheberrechte an den Zeitschriften und ist nicht verantwortlich für deren Inhalte. Die Rechte liegen in der Regel bei den Herausgebern beziehungsweise den externen Rechteinhabern. Das Veröffentlichen von Bildern in Print- und Online-Publikationen sowie auf Social Media-Kanälen oder Webseiten ist nur mit vorheriger Genehmigung der Rechteinhaber erlaubt. [Mehr erfahren](#)

### **Conditions d'utilisation**

L'ETH Library est le fournisseur des revues numérisées. Elle ne détient aucun droit d'auteur sur les revues et n'est pas responsable de leur contenu. En règle générale, les droits sont détenus par les éditeurs ou les détenteurs de droits externes. La reproduction d'images dans des publications imprimées ou en ligne ainsi que sur des canaux de médias sociaux ou des sites web n'est autorisée qu'avec l'accord préalable des détenteurs des droits. [En savoir plus](#)

### **Terms of use**

The ETH Library is the provider of the digitised journals. It does not own any copyrights to the journals and is not responsible for their content. The rights usually lie with the publishers or the external rights holders. Publishing images in print and online publications, as well as on social media channels or websites, is only permitted with the prior consent of the rights holders. [Find out more](#)

**Download PDF:** 05.04.2026

**ETH-Bibliothek Zürich, E-Periodica, <https://www.e-periodica.ch>**

# Rubriques

nengewässern verbunden werden, um Mensch und Land zu schützen. In den letzten Jahrzehnten errichtete Schöpfwerke an den Sielen sollen künftig die Gefahren verringern.

Die erdgeschichtliche Entwicklung der Küstengebiete an Nord- und Ostsee wird in dem neuen Werk ebenso ausführlich aufgezeigt wie die Besiedlungsgeschichte, die zur Befestigung der Küsten führte. Der Deichbautechnik ist ein eigenes Kapitel gewidmet, aber auch dem Deich- und Wasserrecht. Andere Kapitel befassen sich mit speziellen Themen wie beispielsweise den hydrologischen Verhältnissen im deutschen Küstengebiet oder beziehen sich auf regionale Gesichtspunkte des Küstenschutzes. Ein ausführliches Schriftenverzeichnis ist im Anhang ebenfalls beigefügt.

In Vorbereitung:

Historische Wasserwirtschaft im Alpenraum und an der Donau.

DVWK

**VSVT/ASTG/ASTC**  
 Verband Schweizerischer Vermessungstechniker  
 Association suisse des techniciens-géomètres  
 Associazione svizzera dei tecnici-catastali

## Mappe «Arbeitslos, was nun?»

### Für arbeitslose Berufskollegen

Auch unser Berufszweig ist immer mehr betroffen von der schlechten Marktlage. Wir werden immer mehr mit Fragen und Hilferufen von arbeitslosen Kollegen konfrontiert. Darum hat unsere Kommission für Berufsbildungs- und Standesfragen des Verbandes Schweizerischer Vermessungstechniker beschlossen, eine Mappe mit dem Titel «Arbeitslos, was nun?» zu erstellen. In dieser Mappe wollen wir Weiterbildungs- und Umschulungsmöglichkeiten, Tips, Adressen usw. aufzeigen und so versuchen, unseren betroffenen Berufskollegen unter die Arme zu greifen.

Die Mappe kann von unseren Mitgliedern ab Ende September gratis bei folgender Adresse bezogen werden: Andreas Reimers, Wassbergstrasse 43, CH-8127 Forch, Telefon 01 / 216 42 55.

## Documentation «Chômeur – que faire?»

### Pour collègues professionnels au chômage

Notre branche professionnelle est elle aussi de plus en plus touchée par la mauvaise situation économique. Nous sommes de plus en plus souvent confrontés aux questions et appels à l'aide de nos collègues au chô-

mage. Pour cette raison, la commission pour les questions professionnelles et de formation de l'association suisse des techniciens-géomètres ASTG a décidé de préparer une documentation intitulée: «Chômeur – que faire?» Dans cette documentation nous souhaitons indiquer des possibilités de formation continue, des possibilités de recyclage, des adresses, des tuyaux et indications diverses, etc. Nous essayons par là offrir des informations utiles et un coup de main à nos collègues touchés.

Nos membres pourront obtenir gratuitement cette documentation, à partir de fin septembre, à l'adresse suivante: Andreas Reimers, Wassbergstrasse 43, CH-8127 Forch, Téléphone 01 / 216 42 55.

## Mappetta «Disoccupato, e adesso?»

### Per colleghi disoccupati

Anche il nostro settore professionale è sempre più colpito dalla pessima situazione sul mercato. Siamo sempre più sovente confrontati a domande e richieste di assistenza da parte di colleghi disoccupati. Per questo motivo la nostra commissione per la formazione professionale e le questioni di categoria ha deciso di realizzare una mappetta intitolata «Disoccupato, e adesso?» In questa mappetta vogliamo inserire possibilità di aggiornamento professionale, riqualifica, consigli, indirizzi, ecc. per appoggiare i nostri colleghi in difficoltà.

La mappetta può essere richiesta a partire da fine settembre al seguente indirizzo: Andreas Reimers, Wassbergstrasse 43, CH-8127 Forch, Telephono 01/ 216 42 55.

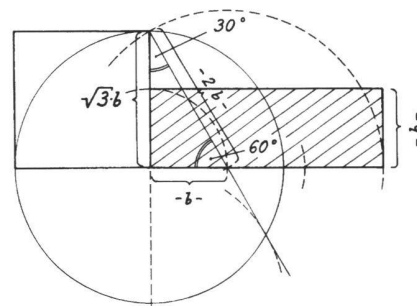
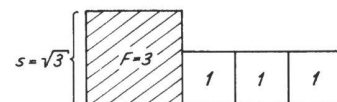
**L + T / S + T**  
 Bundesamt für Landestopographie  
 Office fédéral de topographie

## Nachführung von Kartenblättern

Blatt feuille foglio		Nachführung mise à jour aggiornamento
1162	Les Verrières	1990
1163	Travers	1990
1176	Schiers	1991
1177	Serneus	1991
1199	Scuol	1991
1219	S-charl	1991
1233	Greina	1990
1239 <sup>bis</sup>	Müstair	1991
1257	St. Moritz	1991
1277	Piz Bernina	1991
1278	La Rösa	1991
266	Valle Leventina	1989
46	Val de Bagnes	1988
2514	Sântis-Churfirsten	1989
5005	Seetal-Brugg	1988

# Lehrlinge Apprentis


## Lösung zu Ausgabe 5/93



Edi Bossert

# Firmenberichte Nouvelles des firmes

## HP Vectra XM PC Serie



Alle PCs der HP Vectra XM Serie haben eine leistungsstarke CPU und ein schnelles Grafik-Subsystem. Sie zeichnen sich durch eine hohe Leistung im Netzwerk aus und schützen Ihre Investitionen, da sie jederzeit auf neue Technologien umgerüstet bzw. mit einem leistungsstärkeren Prozessor ausgestattet werden können. Sie lassen sich innerhalb weniger Minuten mit Prozessoren austatten, von denen der schnellste mit 66 MHz getaktet ist. Auch die Umrüstung auf Intels Prozessoren der nächsten Generation, den