

Zeitschrift: Vermessung, Photogrammetrie, Kulturtechnik : VPK = Mensuration, photogrammétrie, génie rural

Herausgeber: Schweizerischer Verein für Vermessung und Kulturtechnik (SVVK) = Société suisse des mensurations et améliorations foncières (SSMAF)

Band: 89 (1991)

Heft: 2

Werbung

Nutzungsbedingungen

Die ETH-Bibliothek ist die Anbieterin der digitalisierten Zeitschriften auf E-Periodica. Sie besitzt keine Urheberrechte an den Zeitschriften und ist nicht verantwortlich für deren Inhalte. Die Rechte liegen in der Regel bei den Herausgebern beziehungsweise den externen Rechteinhabern. Das Veröffentlichen von Bildern in Print- und Online-Publikationen sowie auf Social Media-Kanälen oder Webseiten ist nur mit vorheriger Genehmigung der Rechteinhaber erlaubt. [Mehr erfahren](#)

Conditions d'utilisation

L'ETH Library est le fournisseur des revues numérisées. Elle ne détient aucun droit d'auteur sur les revues et n'est pas responsable de leur contenu. En règle générale, les droits sont détenus par les éditeurs ou les détenteurs de droits externes. La reproduction d'images dans des publications imprimées ou en ligne ainsi que sur des canaux de médias sociaux ou des sites web n'est autorisée qu'avec l'accord préalable des détenteurs des droits. [En savoir plus](#)

Terms of use

The ETH Library is the provider of the digitised journals. It does not own any copyrights to the journals and is not responsible for their content. The rights usually lie with the publishers or the external rights holders. Publishing images in print and online publications, as well as on social media channels or websites, is only permitted with the prior consent of the rights holders. [Find out more](#)

Download PDF: 27.04.2026

ETH-Bibliothek Zürich, E-Periodica, <https://www.e-periodica.ch>


50% SCHNELLER NIVELLIEREN ...


... MIT DEM
INTELLIGENTEN
DIGITAL-NIVELLIER
WILD NA2000

WELTNEUHEIT

Das erste Digital-Nivellier des Weltmarktes bestimmt für Sie Höhen und Distanzen schneller und sicherer. Vollautomatisch.

Auf einen einzigen Tastendruck misst es Höhe und Distanz und speichert die Daten auf dem Registriermodul Wild GRM10.

Rod 
1.264

Dist 
22.38


An seinem Bedienungs-
feld führt es Sie durch
verschiedene Aufgaben,
wie Linien- und Flächen-
nivellement, Höhen-
absteckung usw., und
zeigt Ihnen die Resultate
digital an.

Es bringt Ihnen
mit elektroni-
scher Bildverar-
beitung die
Vorteile der Technologie
des Jahres 2000 schon
heute. Am besten ver-
langen Sie die Wild
NA2000 Dokumentation
gleich jetzt.

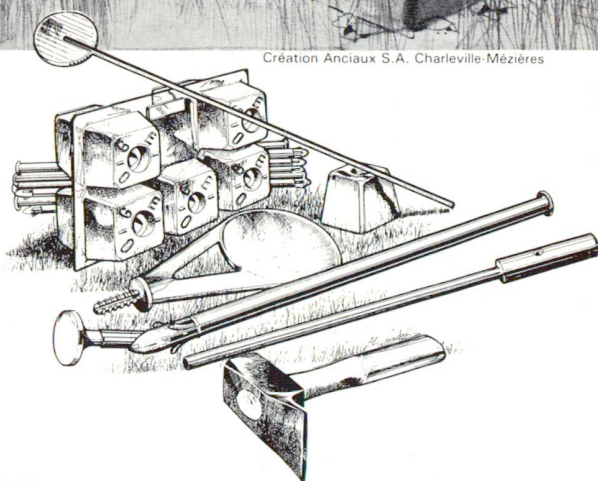
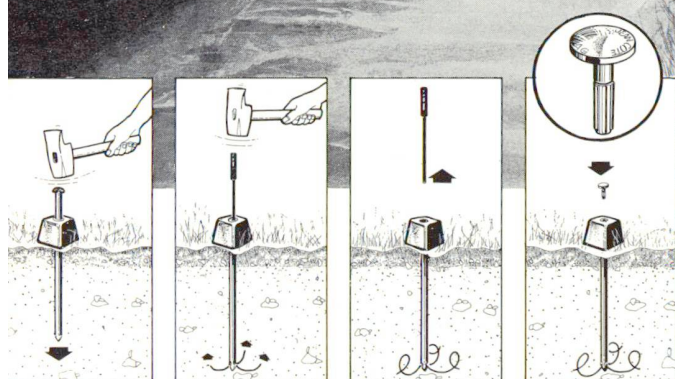


NA2000 
1.3224

Bornes FENO



Création Anciaux S.A. Charleville-Mézières



Les **Bornes FENO** sont certainement les bornes les plus employées sur le marché mondial grâce à leur remarquable rapport qualité prix. Des milliers de géomètres les emploient régulièrement avec grande satisfaction.

De nombreux accessoires complémentaires pour la topographie sont également proposés.

Pour tous renseignements
veuillez contacter la Société FAYNOT
ou bien notre agent en Suisse:

Mr Jean Hodler
Ing. Géomètre officiel
Rte Château d'Affry 6
(centre commercial)
1762 GIVISIEZ (Fribourg)
Tél. 037/26 67 67

Bornes FENO

Ets FAYNOT
08800 THILAY France
Tél. 24 32.81.22
Télex 840.345 F
Télécopie 24-32-84-93