

Zeitschrift: Vermessung, Photogrammetrie, Kulturtechnik : VPK = Mensuration, photogrammétrie, génie rural

Herausgeber: Schweizerischer Verein für Vermessung und Kulturtechnik (SVVK) = Société suisse des mensurations et améliorations foncières (SSMAF)

Band: 83 (1985)

Heft: 2

Werbung

Nutzungsbedingungen

Die ETH-Bibliothek ist die Anbieterin der digitalisierten Zeitschriften auf E-Periodica. Sie besitzt keine Urheberrechte an den Zeitschriften und ist nicht verantwortlich für deren Inhalte. Die Rechte liegen in der Regel bei den Herausgebern beziehungsweise den externen Rechteinhabern. Das Veröffentlichen von Bildern in Print- und Online-Publikationen sowie auf Social Media-Kanälen oder Webseiten ist nur mit vorheriger Genehmigung der Rechteinhaber erlaubt. [Mehr erfahren](#)

Conditions d'utilisation

L'ETH Library est le fournisseur des revues numérisées. Elle ne détient aucun droit d'auteur sur les revues et n'est pas responsable de leur contenu. En règle générale, les droits sont détenus par les éditeurs ou les détenteurs de droits externes. La reproduction d'images dans des publications imprimées ou en ligne ainsi que sur des canaux de médias sociaux ou des sites web n'est autorisée qu'avec l'accord préalable des détenteurs des droits. [En savoir plus](#)

Terms of use

The ETH Library is the provider of the digitised journals. It does not own any copyrights to the journals and is not responsible for their content. The rights usually lie with the publishers or the external rights holders. Publishing images in print and online publications, as well as on social media channels or websites, is only permitted with the prior consent of the rights holders. [Find out more](#)

Download PDF: 22.02.2026

ETH-Bibliothek Zürich, E-Periodica, <https://www.e-periodica.ch>

Am Institut für Geodäsie und Photogrammetrie ist zum 1. März 1985 die Stelle eines

Assistenten (Wiss. Assistent)

zu besetzen.

Aufgabenbereich:

Lehrbereich Photogrammetrie. Mitwirkung im Unterricht. Teilnahme an wissenschaftlichen Arbeiten. Eigene wissenschaftliche Arbeiten. Gebiete: Photogrammetrie, Fernerkundung, Digitale Bildverarbeitung.

Bewerbungen mit üblichen Unterlagen sind zu richten an:

Institut für Geodäsie und Photogrammetrie, ETH-Hönggerberg, CH-8093 Zürich



**Kantonale
Verwaltung
Luzern**

Auf den 1. November 1985 wird als erster Mitarbeiter des Kantonsgeometers ein

Pat. Ingenieur-Geometer

gesucht. Er bearbeitet in erster Linie die Neuvermessung, die Umkartierung, die Katastererneuerung, die Triangulation und den Übersichtsplan.

Der Stelleninhaber wird zivilrechtlich angestellt. Bei Eignung besteht die Möglichkeit zur Nachfolge des auf Ende April 1986 aus dem Amt scheidenden Kantonsgeometers.

Interessenten richten Ihre handschriftliche Bewerbung mit den üblichen Unterlagen bis zum 31. März 1985 an das

Personalamt des Kantons Luzern,
Bahnhofstrasse 19, 6002 Luzern

Wir suchen zu baldigem Eintritt

Vermessungszeichner

für Neuvermessungs- und Nachführungsarbeiten, Leitungskataster sowie Ingenieurvermessungen usw.

technische Zeichnerin

zur Mithilfe in unserer Vermessungsabteilung (Erstellen von Helios, Aufnahme und Ausführung von Bestellungen für Katasterkopien, Planverwaltung usw. Gründliche Einführung durch erfahrene Mitarbeiter.

Wir erwarten gerne Ihre vollständige Bewerbung für eine dieser Dauerstellen mit zeitgemäßem Lohn, Sozialeinrichtungen, teilweise gleitende Arbeitszeiten.

Tel. Auskünfte erteilt Ihnen über 740 85 13 Herr O. Kurtz

Ing.- und Vermessungsbüro
Sennhauser, Werner & Rauch AG
Schöneeggstrasse 30, 8953 Dietikon

Modernes, vielseitiges Vermessungsbüro in Genf sucht

qualifizierten Vermessungs- zeichner/Zeichnerin

Arbeitsbereich:

Zeichnen von Grundbuchplänen neuvermessener Gemeinden, topographischen Plänen und allgemeiner Tiefbau, Nachführung.

Wir bieten:

Angenehmes Arbeitsklima, 40-Stunden-Woche, gute Möglichkeit zum Erlernen der französischen Sprache.

Offerten sind zu richten an:

G. MORAND & J. R. BOVIER
Ingénieurs EPFL – SIA, Géomètres Officiels
Route de Troinex 33, 1234 VESSY-Genève
Téléphone 022/43 66 88

Le bureau technique Ch. Jeanmonod, Ing.-géomètre officiel, cherche

Dessinateur-Géomètre

entrée de suite ou à convenir.
Faire offre par écrit avec curriculum vitae.
5, rue de Saint-Jean, 1203 Genève

Nous cherchons

Dessinateur ou Dessinatrice

Pour travaux de dessins topographiques et cadastraux.

Faire offre à:

G. MORAND & J. R. BOVIER
Ingénieurs EPFL – SIA, Géomètres Officiels
Route de Troinex 33, 1234 VESSY-Genève
Téléphone 022/43 66 88



Kanton St. Gallen Meliorations- und Vermessungsamt

Das Meliorations- und Vermessungsamt sucht
auf 1. Juli 1985

Verwaltungsbeamtin oder -beamten

Sie erledigen zeichnerische und administrative Arbeiten für landwirtschaftliche Hoch- und Tiefbauten sowie für Vermessungen. Ferner betreuen Sie die Fachbibliothek, die Aktenablage und das Archiv und helfen mit bei der Budgeterstellung.

Voraussetzung ist eine Ausbildung als Vermessungs-, Hoch- oder Tiefbauzeichner(in) mit Freude an administrativer Tätigkeit. Maschinenschreiben und kaufmännische Kenntnisse sind erwünscht.

Ihre handschriftliche Bewerbung mit Lebenslauf, Zeugniskopien, Foto und Referenzadressen richten Sie bis 4. März 1985 an den Vorsteher des Meliorations- und Vermessungsamtes, Dipl.-Ing. ETH Bruno Dudle, Moosbruggstrasse 11, 9001 St. Gallen, der Ihnen auch Auskunft erteilt (Tel. 071/21 35 09).



Etat de Vaud

La Direction du cadastre – Vaud
cherche, pour date à convenir,

ingénieur-géomètre

porteur du brevet fédéral

Tâches:

- analyses (techniques et tarifaires)
- coordination et travaux administratifs

Faire offre à la
Direction du cadastre – Vaud
Av. de l'Université 3
1014 Lausanne

Renseignements auprès de
M. A. Bercher, tél. 021 44 82 30

ETH Zürich
Institut für Geodäsie und Photogrammetrie
Prof. F. Chaperon

Wir suchen für sofort oder nach Vereinbarung
einen jüngern

Ingenieur ETH oder HTL

mit Interesse an EDV (Einarbeitung möglich)
zur Bearbeitung von Messungen und Netzen.
(Wird z. T. als Geometer-Praxis angerechnet.)
Dauer ca. 8 Monate. Arbeitszeit nach persönlichen Vorstellungen.
Auskunft Tel. 01/377 30 39 oder 377 30 41.

Dipl. Kulturingenieur ETH

29, mit Geometerpatent, sucht interessantes Arbeitsgebiet im Tiefbau, Siedlungswasserbau, Melioration. Erfahrung in Projektierung und Bauleitung im Strassenbau, Wasserbau. Sprachen D/F/E/Sp, Eintritt 1.3.85 oder n.V. ganze Schweiz evtl. Berggebiet.
Offerten erbeten unter Chiffre VK 286, Fotorotar AG, Anzeigenverwaltung, Postfach, 8132 Egg.

Vermessungs-Ing. HTL

26, mit Erfahrung in Neuvermessung, Nachführung, Kataster sowie allg. Tiefbau (Projekt und Bauleitung) sucht neues Betätigungsfeld in Vermessungs- und/oder Tiefbaubüro (auch Ausland). Zuschriften erbeten unter Chiffre VR 285, Fotorotar AG, Anzeigenverwaltung, Postfach, 8132 Egg.

Dessinateur-Géomètre Vermessungszeichner

polyvalent pour divers travaux de terrain et de bureau (conservation, mensuration, topographie et tous travaux en rapport avec la profession).
Possibilité d'apprendre le français.

Adresser offres à
BUREAU TECHNIQUE NEY & HURNI
14, rue du Dauphiné
1203 Genève, Tél. 022/45 93 09

Vermarktungsarbeiten

übernimmt und erledigt

- genau
- prompt
- zuverlässig
- nach Instruktion GBV

für Geometerbüros und Vermessungsämter in der deutschsprachigen Schweiz

Josef Lehmann, Vermarktungsunternehmer,
9555 Tobel TG, Telefon 073/45 12 19

Seit 1894

GRANITI. MAURINO

Tel. 092 / 72 13 22 - 72 13 23
Telex 846 453


CH - 6710 Biasca

MARKSTEINE BORNES

Verlangen Sie unseren Prospekt
Demandez-nous notre brochure et liste des prix

Alpia-Planablagen, horizontal oder vertikal, praktisch und raumsparend.

Beratung und Dokumentation durch
Grab + Wildi AG. Ausstellung
Seilergraben 61 8023 Zürich 1 Tel. 01/2515788
und Urdorf Tel. 01/7343667



DAS SCHWARZE BRETT

für den Occasionsmarkt
und Kleinanzeigen (ohne Stelleninserate)

A vendre:
Coordinatographe polaire Haag-Streit, parfait état
Tél. (021) 29 80 75

Ich wünsche in der nächsten Nummer folgenden Text auf
dem schwarzen Brett und lege für meinen Eintrag bis
max. 6 Zeilen Fr. 20.- bei.

Senden an die **Administration der VPK, Fotorotar AG,**
Gewerbstrasse 18, 8132 Egg

Zu verkaufen – dem Meistbietenden

1 Plan-Variograph

(optischer Umzeichner für Vergrößerungen und
Verkleinerungen von Plänen, Karten und Luftbil-
dern). 130 x 62 cm. Mit Zusatz-Objektiv.

Tel. 057/22 35 35 (Hrn. Egle verlangen)

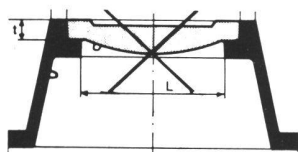
Inseratenverwaltung:

Fotorotar AG, Gewerbstrasse 18, 8132 Egg

Mehr Sicherheit im Strassenverkehr mit

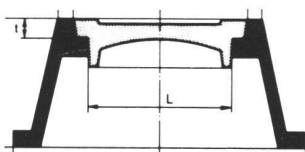
Chrétien-Polygonkappen

Bisher:



Deckel nur eingelegt

Neu:



Deckel ist geführt. Herausspringen unmöglich




seit 1883

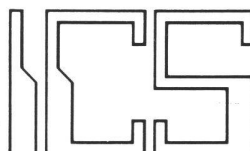
Chrétien & Co.

Eisen- und Metallgiessereien
4410 Liestal

Tel. 061/91 56 56



Cifer



ICS a été choisi par la Société Vaudoise des Ingénieurs-Géomètres et du Génie Rural et les Services cantonaux AF/CADASTRE pour fournir les logiciels, le matériel et les services adaptés à leurs besoins.

Les logiciels

Logiciels disponibles:

- traitement de texte (français/allemand)
- digitalisation, Helmert, calcul des surfaces
- comptabilité
- soumissions, comparatifs, suivis
- génie civil

Logiciels à paraître:

- mensurations
- graphique interactif
- dessin de contrôle sur imprimante à matrice et traceur

Le matériel

- 1 à 18 utilisateurs RS 232
- mémoire centrale de 512 Kb à 8 Mb
- espace sur disque: 10-1600 Mb
- processeur virgule flottante

Système de backup

- disquettes
- cartouches magnétiques
- bandes 9 pistes, compatibles IBM



CODATA

COMPUTER SERVICES

ICS COMPUTER SERVICES

Av. de Cour 26 1007 Lausanne 021/26 53 36