

Zeitschrift: Vermessung, Photogrammetrie, Kulturtechnik : VPK = Mensuration, photogrammétrie, génie rural

Herausgeber: Schweizerischer Verein für Vermessung und Kulturtechnik (SVVK) = Société suisse des mensurations et améliorations foncières (SSMAF)

Band: 82 (1984)

Heft: 11

Werbung

Nutzungsbedingungen

Die ETH-Bibliothek ist die Anbieterin der digitalisierten Zeitschriften auf E-Periodica. Sie besitzt keine Urheberrechte an den Zeitschriften und ist nicht verantwortlich für deren Inhalte. Die Rechte liegen in der Regel bei den Herausgebern beziehungsweise den externen Rechteinhabern. Das Veröffentlichen von Bildern in Print- und Online-Publikationen sowie auf Social Media-Kanälen oder Webseiten ist nur mit vorheriger Genehmigung der Rechteinhaber erlaubt. [Mehr erfahren](#)

Conditions d'utilisation

L'ETH Library est le fournisseur des revues numérisées. Elle ne détient aucun droit d'auteur sur les revues et n'est pas responsable de leur contenu. En règle générale, les droits sont détenus par les éditeurs ou les détenteurs de droits externes. La reproduction d'images dans des publications imprimées ou en ligne ainsi que sur des canaux de médias sociaux ou des sites web n'est autorisée qu'avec l'accord préalable des détenteurs des droits. [En savoir plus](#)

Terms of use

The ETH Library is the provider of the digitised journals. It does not own any copyrights to the journals and is not responsible for their content. The rights usually lie with the publishers or the external rights holders. Publishing images in print and online publications, as well as on social media channels or websites, is only permitted with the prior consent of the rights holders. [Find out more](#)

Download PDF: 16.01.2026

ETH-Bibliothek Zürich, E-Periodica, <https://www.e-periodica.ch>

Verschiedenes Divers

Importance du choix du périmètre dans un remaniement parcellaire

Lors de la constitution d'un syndicat, le comité d'initiative établit une liste de signatures de propriétaires dont les parcelles forment un tout économique et géographique. C'est le périmètre provisoire.

Mais rien n'empêche la Commission de Classification de prévoir un périmètre plus étendu. Il y a lieu d'examiner l'état de propriété au-delà du périmètre provisoire, le cas échéant aussi sur les communes voisines. Il faut se demander si des ouvrages éventuels pourraient nécessiter une telle extension.

Si on ne peut limiter le périmètre à un domaine public, ce qui n'est pas toujours

possible, il faut voir les implications que pourraient constituer les servitudes. En effet, toute modification ou épuration touchant des fonds dominants sis hors périmètre doivent se faire avec l'accord des propriétaires.

Dans un syndicat volontaire, il ne faut pas oublier que toute extension nécessite le respect de la double majorité des propriétaires et des surfaces. Dans un syndicat obligatoire (grands travaux), la décision du Conseil d'Etat supprime cette exigence (art. 28 LAF VD).

En tout état de cause, il ne faut accepter qu'avec une extrême réserve des réductions de périmètre. Si des parcelles en question n'ont apparemment aucun intérêt aux travaux, on le verra bien et les propriétaires n'auront rien à payer. Pour cette raison, il faut éviter dans une répartition de frais de mettre un pointage de base à la surface (p.ex. pour l'avantage discuté du nouveau plan cadastral). Il faut psychologiquement que quelques propriétaires n'aient rien à payer.

Faute d'accord avec des propriétaires hors périmètre, c'est la procédure d'expropriation qui est de règle. Mais celle-ci est longue et cela pourrait mettre en péril la bonne

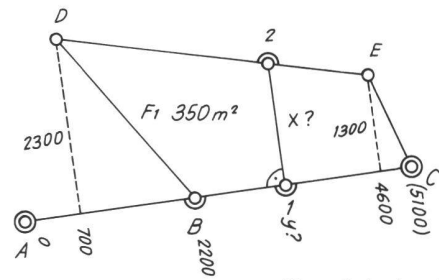
marque du syndicat et retarder p.ex. l'enquête sur le nouvel état.

Il importe donc dès le début de bien définir un périmètre.

Bernard Jacot

Lehrlinge Apprentis

Aufgabe 5/84 Problème 5/84



Hans Aeberhard



Gemeinde Horgen
Bauamt

Für die Abteilung Leitungskataster suchen wir auf 1. Januar 1985 oder nach Vereinbarung einen tüchtigen

Vermessungs- evtl. Tiefbauzeichner

für die Mitarbeit bei der Aufnahme und Nachführung unseres vorläufig noch graphischen Leitungskatasters.

Das Salär richtet sich nach der Besoldungsverordnung der Gemeinde Horgen.

Wir erwarten Ihre Bewerbung mit den üblichen Unterlagen bis Mitte November 1984 an das Bauamt Horgen, Bahnhofstr. 10, 8810 Horgen. Weitere Auskünfte erteilt gerne der Gemeindeingenieur (Tel. 01/725 22 22, intern 234).



L'ÉTAT DE GENÈVE
CHERCHE

un

Ingénieur-Géomètre officiel

pour le poste d'adjoint à la direction, responsable des nouvelles mensurations pour le service du cadastre,

Département de l'intérieur et de l'agriculture

Le titulaire aura pour tâches:

- l'élaboration du programme des nouvelles mensurations et des rénovations cadastrales;
- l'organisation des taxations et la préparation des contrats;
- la vérification de tous les documents;
- l'exécution des démarches administratives pour la mise en vigueur des mensurations.

Conditions requises:

- patente fédérale d'ingénieur géomètre officiel;
- expérience dans l'exécution des mensurations cadastrales;
- connaissance de l'allemand;
- facilité dans les contacts humains;
- bonne formation en informatique;
- nationalité suisse.

Les offres d'emploi sont à adresser au service du cadastre, case postale 36, 1211 Genève 8, au plus tard pour le 30 novembre 1984.

Pour tous renseignements:
M. R. Braun, tél. 022/27 45 64.

Gesucht

Vermessungszeichner(in)

für Arbeiten in der Nachführung.
Schriftliche Bewerbung mit den üblichen Unterlagen an:
Ing.- und Vermessungsbüro K. Mülchi, Mühlegasse 7,
4800 Zofingen

Nous cherchons

un dessinateur-géomètre

pour travaux de dessin de mensuration et conservation.

Entrée immédiate ou à convenir.

Faire offre au bureau

Pierre Morard et Jean Genoud

Rue de Gruyères 35, 1630 Bulle

ou La Coula 188, 1618 Châtel-St-Denis

Wir suchen

Vermessungszeichner(in)

für allgemeine Zeichnerarbeiten in Vermessungen, Meliorationen und Planungen sowie leichtere Sekretariatsarbeiten.

Wir bieten fortschrittliche Anstellungsbedingungen in einem mittelgrossen Ingenieur- und Vermessungsbüro.

Gerne erwarten wir Ihre baldige Bewerbung.

Alfred und Peter Trüb,
Ingenieur- und Vermessungsbüro, 8353 Elgg
Tel. 052/47 21 21

Le bureau technique **R. Jourdan**, Ing. EPF, Géomètre officiel, cherche

Dessinateur-Géomètre

Entrée de suite ou à convenir.
Faire offre par écrit avec curriculum vitae.
En Crochet, 1605 Chexbres

Vermessungstechniker FA (41) übernimmt

Vermarkungen/Verpflockungen

allgemeine Vermessungsaufgaben, Zeichnerarbeiten (auch Tiefbau), evtl. Temporäreinsätze.
Ganze Schweiz.

Robert Graf, Berglistrasse 32, 8180 Bülach,
Telefon 01/860 24 86



jeden Dienstag 12–14 Uhr,
während des Semesters

für Studenten, Mitarbeiter,
Dozenten und Ehemalige

ETHZ

Dipl. Ingenieur

sucht Beschäftigung.

Über 20jährige Erfahrung in Güter- und Waldstrassenprojektierung im Rahmen von den Meliorationen und in den einschlägigen Vermessungsarbeiten im Mittelland und Jura.

Zuschriften bitte unter Chiffre VK 276, Fotorotar AG, Anzeigenverwaltung, Postfach, 8132 Egg

Vermessungszeichner (22)

mit Erfahrung in Neuvermessung, Nachführung und Melioration sucht Stellung im Kanton Bern, wenn möglich im Raum Bern–Thun–Spiez.

Offerten unter Chiffre VS 272, Fotorotar AG, Anzeigenverwaltung, Postfach, 8132 Egg.

Selbständiger, einsatzfreudiger

Vermessungstechniker FA II

in ungekündigter Stellung sucht auf Frühjahr 85 neuen Wirkungskreis.

Erfahrung in Neuvermessung, Nachführung (Gemisystem 1) und Bauvermessung.

Offerten sind erbeten unter Chiffre VE 274, Fotorotar AG, Anzeigenverwaltung, Postfach, 8132 Egg.

Erfahrener, selbständiger

Kartograph

sucht Aufträge. Revisionen und Neuzeichnungen von Übersichtsplänen aller Art.

Offerten unter Chiffre VF 275, Fotorotar AG, Anzeigenverwaltung, Postfach, 8132 Egg.

Seit 1894

GRANITI.
MAURINO

Tel. 092 / 72 13 22 - 72 13 23
Telex 846 453

CH - 6710 Biasca

MARKSTEINE
BORNES

Verlangen Sie unseren Prospekt
Demandez-nous notre brochure et liste des prix

Die Präzision der Kern-Nivelliere hat mit Technik zu tun. Und mit Philosophie.

Genaue Messresultate können nur von exakten Instrumenten erhoben werden. Kompromisslose Präzision in der rationellen computerunterstützten Fertigung der Messgeräte ist eine Voraussetzung dafür. Ebenso wichtig ist der Wille, diese Präzision zu schaffen. Bei den Kern-Mitarbeitern ist diese Absicht ausgeprägt wie wohl selten andernorts.

Was es braucht, um ein Kern-Nivellier zu bauen, illustriert das Bild des GK0-AC. Aber es zeigt nicht, wieviel in einem solchen Gerät steckt. Wieviel Arbeit, wieviel Präzision, wieviel Können und Geschicklichkeit. In jedem einzelnen Kern-Nivellier. Vom einfachsten bis zum höchstentwickelten. Genau deshalb sind Kern-Nivelliere sehr viel mehr wert, als ihr Preis vermuten lässt.



Das GK0-AC. Automatisches Baunivellier mit roter Warnblende und Horizontalkreis.

- **Absolut betriebssicher:** Rote Warnblende erscheint automatisch bei ungenügend horizontiertem Gerät
- Kugelgelagerter Pendelkompensator erlaubt rasches und bequemes Arbeiten **mit automatischer Funktionskontrolle ohne Knopfdruck**
- **Einfach und schnell** in der Handhabung dank Gelenkkopf-Prinzip ohne Fusschrauben, endlosem Seitenfein- und Fokussiertrieb



Kern & Co. AG
Werke für Präzisionsmechanik,
Optik und Elektronik
5001 Aarau
Telefon 064/25 11 11

Kern-Nivelliere beweisen einmal mehr: Das Beste ist stets das Preiswerteste.

Bitte machen Sie mir Ihr Angebot.

Name/Vorname: _____

Firma: _____

Strasse: _____

PLZ/Ort: _____

Zu verkaufen

Stereo-Telemeter Wild Typ TM 3S

Sehr guter Zustand, Preis nach Vereinbarung.
Telefon 918 18 58, morgens und abends.

Zu verkaufen

1 Theodolit 1 Nivelliergerät

um 1880.

Marke Kern, Mit Original-Kisten. Dem Meistbietenden.

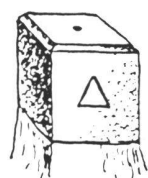
Tel. 064/53 32 48

Kartameter

Das ideale **Kartiergerät** für **Tachymeter**-Aufnahmen und Polarkoordinaten. 1000fach bewährt. Kartameter ab DM 460.- + MwSt.

Fordern Sie ausführlichen Prospekt an!

Herstellung und Vertrieb: **H. DOMKE**
Postillionstr. 17, D-4130 Moers 3, Tel. 0 28 41/75 57



GRANITECH AG MÜNSINGEN

Stegreutiweg 2
3110 Münsingen
Telefon 031/92 45 45

Depot Willisau
Tel. 045/81 10 57

Wir liefern:

Granit-Marchsteine

12 x 12 60-70 cm	Fr. 10.80
14 x 14 60-70 cm	Fr. 11.50

Kleinpflaster

8 x 11 cm

1. Kl. grau-blau	Fr. 275.- p. t.
2. Kl. grau-blau	Fr. 245.- p. t.
2. Kl. gemischt	Fr. 235.- p. t.

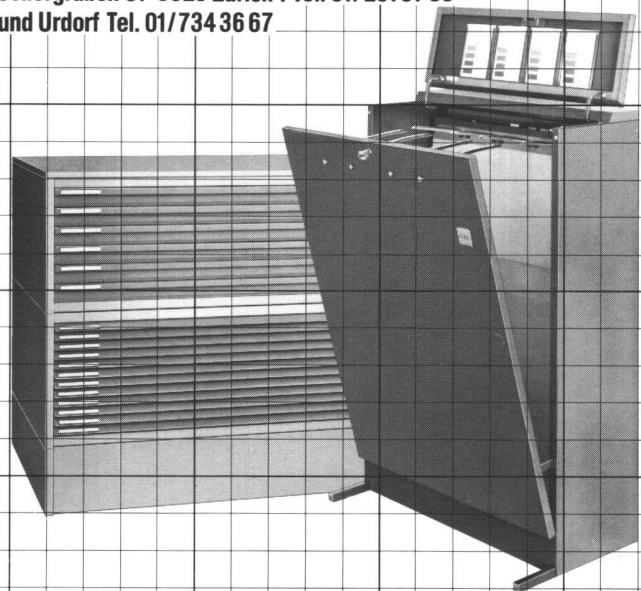
grössere Mengen
Spezialofferte verlangen

Eigener Steinbruchbetrieb
Eigenes Verarbeitungswerk

Alpia-Planablagen, horizontal oder vertikal, praktisch und raumsparend.



Beratung und Dokumentation durch
Grab + Wildi AG. Ausstellung
Seilergraben 61 8023 Zürich 1 Tel. 01/251 57 88
und Urdorf Tel. 01/734 36 67



Vermarkungsarbeiten

übernimmt und erledigt

- genau
- prompt
- zuverlässig

- nach Instruktion GBV

für Geometerbüros und Vermessungsämter in der deutschsprachigen Schweiz

Josef Lehmann, Vermarktungsunternehmer,
9555 Tobel TG, Telefon 073/45 12 19

Vermessungszeichner-Team

übernimmt sämtliche Zeichnungsarbeiten auf dem Gebiet **Leitungskataster**

- Enorm günstiger Stundenansatz oder Pauschale
- Kostenloses Abholen und Zurückbringen von Plänen
- Namhafte Referenzen aus 16jähriger Zusammenarbeit (Tel., EW, Gas, Wasser, Rediff.)



Oberseestrasse 48
8640 Rapperswil
Telefon 055/27 62 46

Inseratenverwaltung:

Fotorotar AG, Gewerbestrasse 18, 8132 Egg