

Zeitschrift: Mensuration, photogrammétrie, génie rural
Herausgeber: Schweizerischer Verein für Vermessung und Kulturtechnik (SVVK) =
Société suisse des mensurations et améliorations foncières (SSMAF))
Band: 72-M (1974)
Heft: 4

Werbung

Nutzungsbedingungen

Die ETH-Bibliothek ist die Anbieterin der digitalisierten Zeitschriften auf E-Periodica. Sie besitzt keine Urheberrechte an den Zeitschriften und ist nicht verantwortlich für deren Inhalte. Die Rechte liegen in der Regel bei den Herausgebern beziehungsweise den externen Rechteinhabern. Das Veröffentlichen von Bildern in Print- und Online-Publikationen sowie auf Social Media-Kanälen oder Webseiten ist nur mit vorheriger Genehmigung der Rechteinhaber erlaubt. [Mehr erfahren](#)

Conditions d'utilisation

L'ETH Library est le fournisseur des revues numérisées. Elle ne détient aucun droit d'auteur sur les revues et n'est pas responsable de leur contenu. En règle générale, les droits sont détenus par les éditeurs ou les détenteurs de droits externes. La reproduction d'images dans des publications imprimées ou en ligne ainsi que sur des canaux de médias sociaux ou des sites web n'est autorisée qu'avec l'accord préalable des détenteurs des droits. [En savoir plus](#)

Terms of use

The ETH Library is the provider of the digitised journals. It does not own any copyrights to the journals and is not responsible for their content. The rights usually lie with the publishers or the external rights holders. Publishing images in print and online publications, as well as on social media channels or websites, is only permitted with the prior consent of the rights holders. [Find out more](#)

Download PDF: 13.02.2026

ETH-Bibliothek Zürich, E-Periodica, <https://www.e-periodica.ch>

Werthemann, Alpexperte, bearbeitet, beschreibt der zweite Teil als Fortsetzung des ersten Teiles die Land- und Alpwirtschaft in den einzelnen Talschaften Graubündens. Die Schrift gibt in anschaulicher Weise Auskunft über die Land- und Alpwirtschaft im Avers, Rheinwald, Schams, Albulatal, Oberhalbstein, Unterengadin, Misox, Calancatal, Bergell, Puschlav und dem Münsterthal sowie über die Alpwirtschaft im Oberengadin. Ein spezielles Kapitel ist dem Nationalpark gewidmet.

Interessant ist die Zusammenfassung und der Ausblick in die Zukunft sowie die tabellarische Zusammenstellung der einzelnen Daten für die Alpen in den 219 Gemeinden Graubündens und deren Bestoßung. Zahlreiche Bilder und Planskizzen bereichern die

sehr interessante Broschüre. Wer sich für Graubünden und seine Land- und Alpwirtschaft interessiert, findet hier ein reichhaltiges Material in sehr guter und zusammenfassender Darstellung. In gleicher Art geben die bereits erschienenen Bändchen des Schweizerischen Alpkatasters Aufschluß. Es sind dies: Glarus 1962, Obwalden 1963, Baselland 1963, Nidwalden 1965, Solothurn 1965, Zug 1965, Schwyz 1966, St. Gallen 1966, Bern-Jura 1967, Appenzell-Innerrhoden 1968, Graubünden 1. Teil 1969, Uri 1970, Oberwallis 1972, Graubünden 2. Teil 1973.

Die Schriften können zum Preise von Fr. 5.– pro Exemplar bezogen werden bei der Abteilung für Landwirtschaft EVD, 3003 Bern.
H. Braschler

Im Vermessungsamt der Stadt Zürich
ist die Stelle eines

Abteilungsleiters

26

für den Bereich

Grundbuchvermessung – Nachführung

neu zu besetzen. Patentierten Ingenieur-Geometern, welche Freude an der Führung eines größeren Mitarbeiterteams haben, gibt der Stadtgeometer H. P. Spindler (Tel. 01 / 29 20 11) gerne nähere Auskunft.

**Bauamt I, Amtshaus V,
Werdmühleplatz 3, 8001 Zürich**

Mosse 99.874.10.0

Ingenieur- und Vermessungsbüro in der Nordwestschweiz sucht

Bau- und Planungsfachmann

für die Leitung der Planungs- und Projektierungsarbeiten auf den Gebieten der Orts- und Quartierplanung, allgemeiner Tiefbau und Eisenbeton.

Initiativem dipl. Bau- oder Kulturingenieur ETH mit Planungsausbildung und möglichst vielseitiger Berufserfahrung wird eine äußerst interessante und verantwortungsvolle Führungsstelle geboten.

Idealalter: 30 bis 40 Jahre.

Voraussetzungen sind:

- umfangreiches fachliches Wissen
- Gewandtheit im Verhandeln mit Behörden und Privaten
- Bereitschaft zur Übernahme von Verantwortung
- hervorragende Teamführung.

Neben den Anforderungen, die wir stellen, bieten wir Ihnen große Selbständigkeit, Teilhaberschaft, ein harmonisches und fachlich ausgewiesenes Mitarbeiter-team und sehr angenehme Behördenbeziehungen.

Offerten erbeten unter Chiffre **V 29** an die **Anzeigenverwaltung dieser Zeitschrift, Postfach 229, 8021 Zürich.**

Zur Bearbeitung vielseitiger Aufgaben der Orts-, Regional- und Stadtplanung suchen wir zu baldigem Eintritt

Orts- und Regionalplaner

Grundausbildung vorzugsweise als Kulturingenieur, eventuell Architekt oder Bauingenieur. Für verantwortungsbewußten, selbständig arbeitenden Bewerber bietet die Stelle interessante Entwicklungsmöglichkeiten bei angenehmen Arbeitsbedingungen. Jüngeren Bewerbern kann die Möglichkeit geboten werden, sich in das Fachgebiet einzuarbeiten.

**Kurt Neeser, dipl. Arch. ETH SIA BSP
Büro für Orts- und Regionalplanung
Rötelistraße 10, 8006 Zürich, Telefon 01 / 60 38 11**

20

Inserate

wolle man stets rechtzeitig,
spätestens bis

10. des vorhergehenden Monats

einsenden an die Inseratenannahme
der Zeitschrift:

Rüdigerstraße 12
Postfach 229
8021 Zürich
Telefon 01 / 25 03 15-18

Ingenieurbüro, Nähe Zürich und Winterthur, bietet initiativem

Vermessungszeichner

interessanten Posten bei hohem Leistungslohn und guten Sozialleistungen.

Offerten mit den üblichen Unterlagen unter Chiffre **V 11** an die Anzeigenverwaltung dieser Zeitschrift, Postfach 229, **8021 Zürich**.

Junger

dipl. Kulturingenieur ETH

mit Geometerpatent und umfassender, vielseitiger Praxis sucht entsprechende Stelle in leitender Funktion.

Offerten unter Chiffre **22** an die Anzeigenverwaltung dieser Zeitschrift, Postfach 229, **8021 Zürich**.

Geübter

Marksteinsetzer

übernimmt Vermarktungsarbeiten in der deutschen Schweiz. Auch kleine Aufträge. 12

Iten Theo, Burgstraße 57, 8610 Uster, Telefon 01 / 87 07 52

Vermessungszeichner

übernimmt laufend **Zeichenarbeit** in den Kantonen Zürich, Schwyz, Luzern, Zug und Umgebung.

Offerten unter **Chiffre V 131** an die Administration dieser Zeitschrift.

Vermarktungsarbeiten

übernimmt und erledigt

- genau
- prompt
- zuverlässig
- nach Instruktion GBV

für Geometerbüros und Vermessungsämter in der deutschsprachigen Schweiz

Josef Lehmann, Vermarktungsunternehmer, **9555 Tobel TG, Telefon 073 / 45 12 19**

Geometer-Techniker HTL

mit Praxis in Vermessung und Tätigkeit im Bauwesen sucht neues Tätigkeitsgebiet auf dem Ressort Melioration.

Offerten erbeten unter Chiffre **V 30** an die Anzeigenverwaltung dieser Zeitschrift, Postfach 229, **8021 Zürich**.

Sind Sie ein tüchtiger

Vermessungszeichner

beabsichtigen Sie, sich gelegentlich zu verändern, um in einen neuen Aufgabenkreis hineinzuwachsen?

Ich könnte Ihnen eine interessante und ausbaufähige Dauerstelle in einem gut eingearbeiteten Team bieten. Ihr Aufgabenkreis würde die Gebiete Neuvermessung, Nachführung und Absteckungen, eventuell auch Meliorationsarbeiten, umfassen. In meinem neuzeitlich eingerichteten Ingenieurbüro in einem Bezirkshauptort des Kantons Zürich sind eine gute Honorierung und fortschrittliche Sozialleistungen Selbstverständlichkeit.

Schreiben Sie mir unter Chiffre **V 10** an die Anzeigenverwaltung dieser Zeitschrift, Postfach 229, **8021 Zürich**.

Mittelgroßes, neuzeitlich eingerichtetes Ingenieurbüro im Kanton Zürich sucht zur Ergänzung des jüngeren Mitarbeiterstabes tüchtigen

Vermessungszeichner

Vielseitiger, interessanter Aufgabenkreis. Möglichkeit der sukzessiven Einarbeitung in Tiefbau- und Planungsarbeiten. Überdurchschnittlicher Leistungslohn bei fortschrittlichen Sozialleistungen.

Offerten unter Chiffre **13** an die Anzeigenverwaltung dieser Zeitschrift, Postfach 229, **8021 Zürich**.

Wir suchen jüngeren

Vermessungszeichner oder Vermessungstechniker

18

für die Mitarbeit bei der Nachführung der Landeskarte der Schweiz. Einsatz bei der Beschaffung der topographischen Grundlagen im Gelände und deren weiteren Bearbeitung im Büro (bei Eignung auch Einsatz in der Photogrammetrie). Notwendig sind gute zeichnerische Fähigkeiten und Freude an sorgfältiger Arbeit.

Stellenantritt: Frühjahr 1974.

Gehalt nach Übereinkunft.

Anmeldungen mit den üblichen Beilagen an die Direktion der Eidg. Landestopographie, Seftigenstraße 264, **3084 Wabern**.

OFA 54.050.095

Nous cherchons

dessinateur-géomètre

ou

cartographe

28

Comme responsable du secteur des plans d'ensemble: mise à jour, édition de nouvelles feuilles (révisions au bureau et sur le terrain, rédaction, vérifications, reproductions, décomptes, etc.).

Evtl. centrale des cartes et coordination en matière de plans de base pour l'aménagement du territoire.

– Activité variée et indépendante, dans bureau moderne

– Poste permanent. Salaire intéressant et allocations sociales élevées. Indemnités de terrain et de voiture.

– Offres ou renseignements: **Service cantonal du cadastre, Avenue de Rome 19, 1700 Fribourg, ou tél. (037) 21 17 85 (le matin).**



Infolge Rücktritts des bisherigen Amtsinhabers wird die Stelle des

kantonalen Kulturingenieurs

auf Frühjahr/Sommer 1974 zur Neubesetzung ausgeschrieben. Wir suchen hier einen

dipl. Kulturingenieur ETH


21

mit abgeschlossenem Studium, praktischer Erfahrung und eventuellem Patent als Ingenieur-Geometer, welcher die vielseitigen Führungsaufgaben im landwirtschaftlichen Strukturverbesserungswesen (Kant. Meliorationsamt) in der Abteilung Landwirtschaft übernehmen kann.

Weitere Auskünfte erteilen Ihnen gerne der Chef der Abteilung Landwirtschaft, dipl. Ing. W. Keller, 064 / 21 13 89, oder der bisherige Amtsinhaber, Dr. sc. techn. U. Flury, 064 / 21 15 94.

Bewerbungen sind erbeten an:

Abteilung Landwirtschaft, Entfelderstraße 41, 5001 Aarau



KANTON ST. GALLEN

Meliorations- und Vermessungsamt

Zwei Vermessungstechniker

25

Wir suchen unser kleines Team mit zwei ausgewiesenen Vermessungstechnikern zu ergänzen, denen wir nachfolgenden Aufgabenkreis übertragen werden:

- Nachführungsarbeiten in der Parzellarvermessung
- Nachführung des Fixpunktnetzes
- Revision der Triangulation
- Aufsicht über die Parzellarvermessung
- Nachführung der Grundbuchvermessung und der Übersichtspläne

Die Arbeitsbereiche können je nach Interesse und Fähigkeiten aufgeteilt werden. Ein modernes Instrumentarium sowie neue Arbeitsräume stehen zur Verfügung. Stellenantritt nach Vereinbarung.

Die Entlohnung erfolgt im Rahmen der Dienst- und Besoldungsordnung für das Staatspersonal mit 13. Monatsgehalt und Teuerungsausgleich. Vorzügliche Sozialleistungen sowie ausgebaute Pensionskasse.

Ihre Bewerbung mit Unterlagen richten Sie an den Vorsteher des Meliorations- und Vermessungsamtes des Kantons St. Gallen, Moosbruggstraße 11, 9001 St. Gallen, wo unter Tel. 071 / 21 35 09 (Herr dipl. Ing. Hans Braschler) gerne Auskunft erteilt wird.

St. Gallen, 6. März 1974

Die Staatskanzlei

P 33-4713

Werffeli + Winkler



Wir suchen einen selbständigen und
initiativen

Kulturingenieur

24

für die Bearbeitung von

- Gesamtmeliorationen
- Alpverbesserungen
- Vermessungen

und die Betreuung interessanter Projekte.

Wir bieten anspruchsvolle und verantwortliche Tätigkeit mit zeitgemäßem Salär und fortschrittlichen Sozialleistungen.

Wir freuen uns auf Ihre Bewerbung und bitten um telefonische (081 / 22 03 03) oder schriftliche Kontaktnahme.

**WERFFELI + WINKLER,
DIPL. ING. ETH/SIA, Ingenieurbüro,
Quaderstraße 18, 7000 Chur.**



KANTON BASEL-LANDSCHAFT

23

Grundbuchvermessungen

Die Grundbuchvermessungen der folgenden Gemeinden werden vorbehaltlich der Bewilligung des Bundesbeitrages zur Vergebung ausgeschrieben:

Arisdorf	1000 ha
Itingen-Sissach (Teilgebiet)	180 ha
Tenniken	470 ha
Diegten	960 ha

Die Operate sind noch nicht taxiert und zum Teil erst bis ca. 80 % vermarktet.

Bewerbungen sind bis 30. April 1974 erbeten an das **Kantonale Vermessungsamt, Rheinstraße 29, 4410 Liestal, Tel. 061 / 96 51 11.**

géomètre-technicien ETS

pour le secteur des nouvelles mensurations parcellaires et de la conservation.

- Activité variée, grandes responsabilités.
- Bureaux et instruments modernes, climat de travail agréable.
- Poste permanent. Salaire intéressant et allocations sociales élevées. Indemnités de terrain et de voiture.

Offres ou renseignements: Service cantonal du cadastre, Avenue de Rome 19, 1700 Fribourg, ou tél. (037) 21 17 85 (le matin).

PAGRA

der Begriff für maßhaltige Zeichen- und Photopapiere mit Aluminiumeinlage

TRANSPAGRA

transparentes Zeichenpapier mit Polyestereinlage

Rudolf Elsaesser

Fabrikation kartographischer Papiere
3422 Kirchberg BE
Telefon 034 / 3 12 53

coradi

Rümlangstraße 91a, 8052 Zürich, Telefon 01 / 50 27 70

Wir produzieren und verkaufen hochwertige manuelle und automatische Präzisions-Zeichen- und -Meßanlagen mit umfangreichen elektronischen Steuerungen für das Vermessungswesen und die Industrie.

Der Verkauf ist bei uns eine stark technisch betonte Aufgabe, für welche wir einen

Vermessungsingenieur

suchen.

19

Die Aufgabe besteht insbesondere in der sorgfältigen Bearbeitung der Aufträge, die in der Regel auf Grund von Anfragen zustande kommen. Unser Verkaufsingenieur führt die Korrespondenz mit den Interessenten und Kunden, beschafft oder erstellt technische Unterlagen für die Verhandlungen und arbeitet Betriebsanleitungen aus. Da der Kontakt mit den Kunden meist mit Vorführungen verbunden ist, spielt sich die Tätigkeit weitgehend intern ab, wenngleich auch gelegentliche Besuche beim Kunden mit zur Aufgabe gehören. Unsere Verkaufsbeziehungen sind weltweit.

Unser Kundenkreis sind insbesondere Amtsstellen und Behörden, aber auch private Unternehmen. Die Verhandlungen und Beratungen erfordern hohes fachliches Können. Eine gut fundierte Vermessungs-Ausbildung ist deshalb notwendig. Da unsere Anlagen oft mit bestehenden Computern gekoppelt werden, sind Erfahrungen in der Datenverarbeitung erwünscht. Möglichst breite Sprachkenntnisse sind wichtig.

Sie finden bei uns gute Anstellungsbedingungen in einem kleinen Team von qualifizierten Fachleuten. Pensionskasse.

Interessenten bitten wir, eine Bewerbung mit handschriftlichem Brief, Lebenslauf und den üblichen Beilagen und Angaben an den unterzeichneten Personalberater zu richten oder sich vorerst unverbindlich telefonisch mit ihm in Verbindung zu setzen. Falls Sie dies vorziehen, können Sie auch direkt mit uns in Verbindung treten.

Inseraten-Kenn-Nr. 620

Dr. A. Gaugler, Alfred-Escher-Straße 26, 8002 Zürich, Telefon 01 / 36 16 36, Montag bis Freitag 11–12 und 16–18 h, mit Ausnahme einzelner Tage, an welchen Ihnen das Sentaphon bekanntgibt, wann ich wieder erreichbar bin.

P 44-790-620

SOKKISHA


Hochleistungs-Vermessungs-Instrumente

Moderne, hochpräzise, automatische Instrumente

Jap. Spitzenqualität, preisgünstig, erstklassiger Service und ab Lager lieferbar

Generalvertretung:


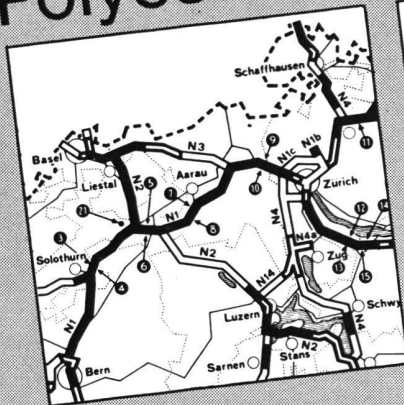
Weidmann + Sohn, Abt. Präzisions-Instrumente, 8702 Zollikon/ZH
Telefon 01 65 48 00, Telex 56 653



folarex[®]

Polyester Zeichenfolien

- Unzerreissbar, liegt plan, masshaltig
- Erhöht die Wirtschaftlichkeit von Zeichenbüros
- Erlaubt häufige Korrekturen
- Muss nicht eingefasst werden
- Altert und vergilbt nicht




folex

Vertrieb:
FOLEX Dr. H. Schleussner AG
Talstrasse 9, 8022 Zürich
Telefon 01 - 27 12 90

Verlangen Sie unseren
Folarex Spezialprospekt bei
Ihrem Fachhändler. Falls nicht
vorrätig, direkt bei uns.

FOLAREX ein schweizerisches Qualitätsprodukt



Ed. Truninger

Inhaber H. Hauri-Truninger
Telefon 01 / 23 16 40
Uraniastrasse 9
8001 Zürich

Reproduktion
von Grundbuchplänen

Lichtpausen

Plandruck

Xeroxkopien
von Plänen 1:1 und red.

Offsetdruck



SCHWEIZ. LICHTPAUSANSTALTEN AG

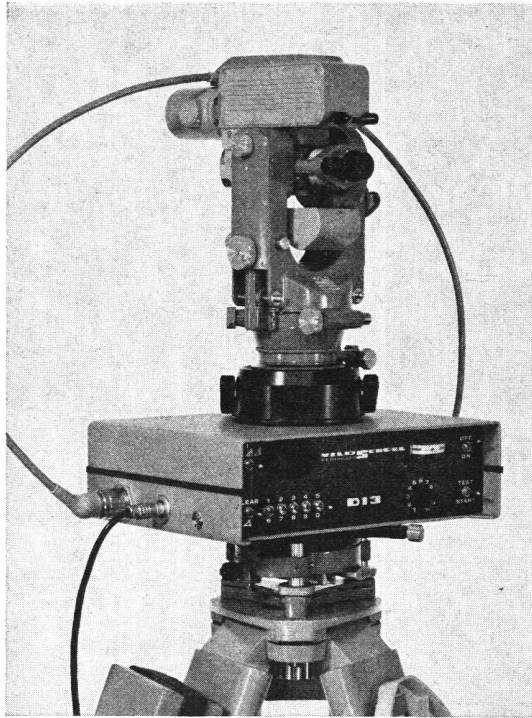
8001 Zürich
Weinbergstrasse 22
Telefon 01/34 96 28

LICHTPAUSEN
PLANDRUCK
REPRO-FOTO
OFFSETDRUCK
TECHN. PAPIERE

FÜHRENDES FACHGESCHÄFT FÜR VERMESSUNGSTECHNISCHE REPRO-ARBEITEN

Partner des Fortschritts Wild Distomat DI 3 und DI 10


*Zwei Vermessungssysteme hoher Leistungsfähigkeit
für Wild-Theodolite T1A, T16 und T2*



Wild DI 3 Reduzierender IR-Tachymeter mit einer Reichweite bis etwa 900 m. Vollautomatische Distanzmessung und Anzeige von Horizontaldistanz und Höhenunterschied nach Eingabe des V-Winkels.

Ideal für Detailaufnahme und Absteckung in der Katastervermessung, Flurbereinigung, Melioration und im Bauwesen.

Standardabweichung ± 5 mm



Wild DI 10, IR-Tachymeter mit einer Reichweite bis etwa 2000 m. Automatisch ein- und nachlaufende Anzeige.

Mehr als 3000 Geräte weltweit im Einsatz zur Netzverdichtung, Feinpolygonierung mit trigonometrischer Höhenübertragung und grossräumige Absteckung.

Standardabweichung ± 1 cm

Bitte verlangen Sie Einzelprospekte

Wild Heerbrugg AG,
CH-9435 Heerbrugg,
Schweiz

WILD
HEERBRUGG