

**Zeitschrift:** Schweizerische Zeitschrift für Vermessung, Kulturtechnik und Photogrammetrie = Revue technique suisse des mensurations, du génie rural et de la photogrammétrie

**Herausgeber:** Schweizerischer Verein für Vermessungswesen und Kulturtechnik = Société suisse de la mensuration et du génie rural

**Band:** 62 (1964)

**Heft:** 7

## Inhaltsverzeichnis

### Nutzungsbedingungen

Die ETH-Bibliothek ist die Anbieterin der digitalisierten Zeitschriften auf E-Periodica. Sie besitzt keine Urheberrechte an den Zeitschriften und ist nicht verantwortlich für deren Inhalte. Die Rechte liegen in der Regel bei den Herausgebern beziehungsweise den externen Rechteinhabern. Das Veröffentlichen von Bildern in Print- und Online-Publikationen sowie auf Social Media-Kanälen oder Webseiten ist nur mit vorheriger Genehmigung der Rechteinhaber erlaubt. [Mehr erfahren](#)

### Conditions d'utilisation

L'ETH Library est le fournisseur des revues numérisées. Elle ne détient aucun droit d'auteur sur les revues et n'est pas responsable de leur contenu. En règle générale, les droits sont détenus par les éditeurs ou les détenteurs de droits externes. La reproduction d'images dans des publications imprimées ou en ligne ainsi que sur des canaux de médias sociaux ou des sites web n'est autorisée qu'avec l'accord préalable des détenteurs des droits. [En savoir plus](#)

### Terms of use

The ETH Library is the provider of the digitised journals. It does not own any copyrights to the journals and is not responsible for their content. The rights usually lie with the publishers or the external rights holders. Publishing images in print and online publications, as well as on social media channels or websites, is only permitted with the prior consent of the rights holders. [Find out more](#)

**Download PDF:** 05.02.2026



**ETH-Bibliothek Zürich, E-Periodica, <https://www.e-periodica.ch>**

# Schweizerische Zeitschrift für Vermessung, Kulturtechnik und Photogrammetrie


Revue technique Suisse des Mensurations, du Génie rural et de Photogrammétrie

**INHALT:** Erlasse des Eidgenössischen Justiz- und Polizeidepartements betreffend Ausbildung und Prüfung der Ingenieur-Geometer — Etude de l'automation dans la mensuration cadastrale. Par A. Bercher (Suite et fin) — Das Bau- und Planungsgesetz des Kantons Graubünden (VLP) — Neues Planungsrecht im Kanton Waadt (VLP) — Protokoll der 61. Hauptversammlung des SVVK in Montreux — Procès-verbal de la 61<sup>e</sup> Assemblée générale de la SSMAF à Montreux — † Henri Berthoud — Notiz betreffend Sondernummer — Adresse des Autors.

## Ist alles im Lot?



**Wild ZNL**  
Fernrohrvergrößerung 10x  
Genauigkeit 1 mm auf 25 m  
oder 1:25000  
Kürzeste Zielweite 0.60 m



**Wild ZBL**  
Fernrohrvergrößerung 5x  
Genauigkeit 1 mm auf 10 m  
oder 1:10000  
Kürzeste Zielweite 0.25 m

Zu beiden passend wahlweise Dreifuss T2  
(ohne opt. Lot), T16 oder T1-A

Bei den heutigen Stahl- und Stahlbetonhochbauten ist die Beantwortung dieser Frage von entscheidender Bedeutung. Ein wertvoller Helfer für Auf- und Ablotungen ist das Zenit- und Nadirlot **Wild ZNL** und das First- und Bodenlot **Wild ZBL**. Diese Lotgeräte besitzen den gleichen abnehmbaren Dreifuss wie die Wild-Theodolite, so dass jederzeit im Lotpunkt auch Winkelmessungen gemacht werden können, ohne dass Zentrierfehler auftreten.

**WILD**  
HEERBRUGG