

Zeitschrift: Schweizerische Zeitschrift für Vermessung, Kulturtechnik und Photogrammetrie = Revue technique suisse des mensurations, du génie rural et de la photogrammétrie

Herausgeber: Schweizerischer Verein für Vermessungswesen und Kulturtechnik = Société suisse de la mensuration et du génie rural

Band: 57 (1959)

Heft: 6

Werbung

Nutzungsbedingungen

Die ETH-Bibliothek ist die Anbieterin der digitalisierten Zeitschriften auf E-Periodica. Sie besitzt keine Urheberrechte an den Zeitschriften und ist nicht verantwortlich für deren Inhalte. Die Rechte liegen in der Regel bei den Herausgebern beziehungsweise den externen Rechteinhabern. Das Veröffentlichen von Bildern in Print- und Online-Publikationen sowie auf Social Media-Kanälen oder Webseiten ist nur mit vorheriger Genehmigung der Rechteinhaber erlaubt. [Mehr erfahren](#)

Conditions d'utilisation

L'ETH Library est le fournisseur des revues numérisées. Elle ne détient aucun droit d'auteur sur les revues et n'est pas responsable de leur contenu. En règle générale, les droits sont détenus par les éditeurs ou les détenteurs de droits externes. La reproduction d'images dans des publications imprimées ou en ligne ainsi que sur des canaux de médias sociaux ou des sites web n'est autorisée qu'avec l'accord préalable des détenteurs des droits. [En savoir plus](#)

Terms of use

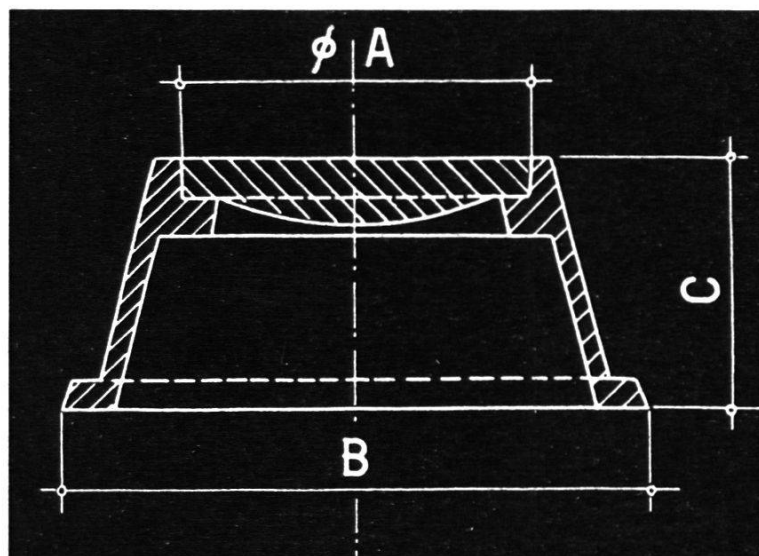
The ETH Library is the provider of the digitised journals. It does not own any copyrights to the journals and is not responsible for their content. The rights usually lie with the publishers or the external rights holders. Publishing images in print and online publications, as well as on social media channels or websites, is only permitted with the prior consent of the rights holders. [Find out more](#)

Download PDF: 22.02.2026

ETH-Bibliothek Zürich, E-Periodica, <https://www.e-periodica.ch>

Polygonschächte verschiedener Grössen

kurzfristig lieferbar



Typ: 1 A = 190 mm
 B = 270 mm
 C = 230 mm

Typ: 2 A = 180 mm
 B = 300 mm
 C = 130 mm

ESCHER WYSS ZÜRICH


Telephon 42 01 20

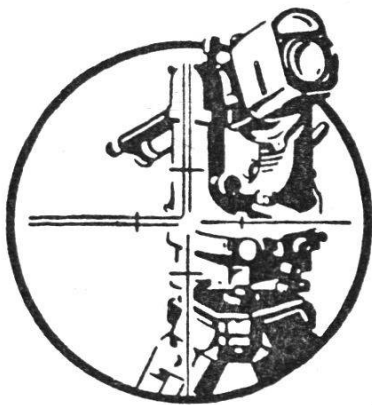
Fennels moderner 9-cm- **Universal - Theodolit** «Tathe»

Nach Zieleinstellung direkte Ablesung
beider Kreise an einer Skala 1 Minute,
Schätzung 0,1 Minute bei 360° bzw.
400° Kreisteilung. Keine Umschaltung,
keine Mikroskopeinstellung; daher gro-
ßer Zeitgewinn. Solide Konstruktion.
Metallbehälter.

NIVELLIERE
THEODOLITE
RED.-TACHYMETER

OTTO FENNEL SÖHNE KG
KASSEL





Reparaturen

aller Vermessungsgeräte

Spezialität:

Zeiss Redta, Dahlta
und Theodolite

Präzisionsmechanik

OSKAR HESSE, Oberkochen/Württ.

SCHWEIZ.

LICHTPAUSANSTALTEN A.-G.

Weinbergstr. 22 Telephon (051) 34 96 28 **ZÜRICH**
(beim Leonhardplatz)



LICHTPAUSEN

PLANDRUCK

PHOTO-KOPIE

ZINKDRUCK

PAUSPAPIERE · TECHN. PAPIERE

Prompte und zuverlässige Bedienung

Grundbuchvermessung Bettlach

Die Grundbuchvermessung der Gemeinde Bettlach, Los II, Kanton Solothurn, ist zu vergeben. Die Grundbuchvermessung erstreckt sich über

- a) **das offene und überbaute Gebiet von 467 ha**, in welchem die Güterzusammenlegung und die Vermarkung durchgeführt sind;
- b) **das Berggebiet von 511 ha**, in welchem vorgängig der Neuvermessung die Vermarkung durchzuführen ist.

Die Taxationsgrundlagen und weitere Angaben über das Vermessungsgebiet sind beim Kantonalen Vermessungsamt Solothurn erhältlich. Auf Wunsch wird vorläufig nur die Neuvermessung über das Gebiet a vergeben. Eine Besichtigung des Vermessungsgebietes, unter Führung des Kantonalen Vermessungsamtes, findet statt am Dienstag, dem 23. Juni 1959, um 14 Uhr. Die Teilnehmer an der Besichtigung sind ersucht, sich bis am 20. Juni beim Kantonalen Vermessungsamt Solothurn, Amthausplatz, Telephon (065) 2 66 21, anzumelden.

Offerten für die Übernahme der Grundbuchvermessung Bettlach, Los II, sind bis am 11. Juli 1959 an das Kantonale Vermessungsamt Solothurn einzureichen.

Solothurn, 5. Juni 1959

Der Kantonsgeometer

Gesucht

Grundbuchgeometer

in kleines Büro, zur Bearbeitung einer neuen Zusammenlegung. Günstige Bedingungen, auch zur anschließenden Übernahme des Nachführungskreises.

Offerten erbeten an **Albert Bach**, Grundbuchgeometer, **Olten**.

Städtische Baudirektion I, Bern

Stellenausschreibung

Beim städtischen Vermessungsamt sind folgende Stellen neu zu besetzen:

1 Grundbuchgeometer

2 Vermessungstechniker

Anforderungen: für Grundbuchgeometer: Eidg. Patent als Grundbuchgeometer, praktische Erfahrung in Neuvermessung und Nachführung;

für Vermessungstechniker: Fachausweis als Vermessungstechniker.

Besoldungs- und Anstellungsbedingungen entsprechend der Personal- und Besoldungsordnung der Stadt Bern. Auskunft erteilt der Stadtgeometer.

Stellenantritt: nach Vereinbarung.

Anmeldestelle: Städtische Baudirektion I, Bundesgasse 38, Bern.

Anmeldefrist: 4. Juli 1959.

Der handschriftlichen Anmeldung sind Lebenslauf und Ausweise über die Ausbildung und die bisherige Tätigkeit beizulegen.

Bern, den 15. Juni 1959

Der städtische Baudirektor I:

HUBACHER

Zuverlässiger, vielseitig interessierter

dipl. Kulturingenieur ETH und Grundbuchgeometer

mit 4 Jahren Praxis in Vermessung, Melioration und Tiefbau sucht Stelle auf Mitte Juli in Ingenieurbüro für **Straßenbau, Kanalisationen und Meliorationen**.

Offerten mit Angaben über Arbeitsgebiet erbeten an Hauptpostfach 42, Winterthur.

TEKNOPLAN DURATRACE MYLAR

Drei Bezeichnungen – ein Begriff!

Je nach Wunsch des Kunden,
je nach Art der auszuführenden Arbeit

liefern wir dieses neue, garantiert
maßhaltige, unzerreißbare und
feuchtigkeitsunempfindliche
Material

mechanisch mattiert
(ein- oder doppelseitig) schabbar,
chemisch mattiert,
auslöschar (antistatisch),
mit lichtempfindlicher Schicht als
korrigierbare Tochterpause.

Von Vermessungsämtern geprüft
und eingeführt.

Alleinvertrieb für die Schweiz:

MULTITEC AG

Hangweg 27, **KÖNIZ** BE

Telephon (031) 63 36 44

Neuwertige Doppelrechenmaschinen

«**Brunsviga**», «**Thales GEO**» sowie einfache
Rechenmaschinen für etwa die Hälfte des Neu-
wertes lieferbar. Gewährleistung 1 Jahr.

Referenzen aus Schweizer Fachkreisen!

F. H. Flasdieck, Wuppertal-Barmen
Hebbelstraße 3, Deutschland

Beim **Vermessungsamt** der Stadt Zürich
ist die Stelle eines

Vermessungstechnikers

möglichst bald zu besetzen.



Anforderungen: Abgeschlossene Lehre, eidg. Fachausweis, guter Rechner und Zeichner. Bewerber mit Praxis in Nachführung und Bauabsteckungen wird bevorzugt.

Besoldung nach Besoldungsverordnung entsprechend Erfahrung, Fähigkeiten und Alter (Rahmen Fr. 12 000.— bis Fr. 16 000.—).

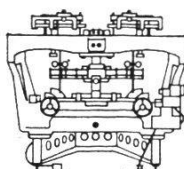
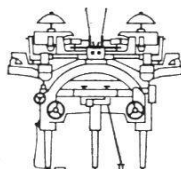
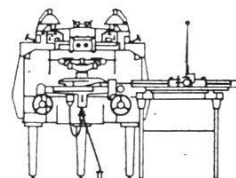
Handschriftliche Anmeldungen mit Lebenslauf und Zeugniskopien sind unter Nennung des Lohnanspruches bis 30. Juni 1959 an den Vorstand des Bauamtes I, Postfach Zürich 23, zu richten.

Zürich, den 15. Juni 1959

Der Vorstand des Bauamtes I


WILD
HEERBRUGG**Das elektrische
Koordinaten-Registrierwerk****WILD EK 3**

zu den Wild-Autographen

A 7**A 8****A 9**


registriert acht Kennziffern, die Modellkoordinaten X Y auf 1/100 mm und Z mit Hundertstelmmillimeter Modellgenauigkeit direkt in Metern oder englischen Fuß

in Klarschrift

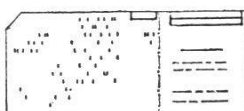


	x in mm	y in mm	z in m
	3204	56 87	7061.48 5290.67 89796.4

auf Lochstreifen
in beliebigem Code



auf Lochkarten
oder Magnetband

**Anwendungsgebiete:**

Aerotriangulation • Photogrammetrische Festpunktverdichtung • Koordinatenkataster • In Verbindung mit dem Profiloskop Wild Pr 1 zur automatischen Massenermittlung im Straßen- und Eisenbahnbau

Prospekte und Offerten durch

Wild Heerbrugg AG. Heerbrugg/Schweiz