Zeitschrift: Bulletin de la Société Fribourgeoise des Sciences Naturelles = Bulletin der Naturforschenden Gesellschaft Freiburg

Herausgeber: Société Fribourgeoise des Sciences Naturelles

Band: 49 (1959)

Artikel: Molasse et Quartenaire de la région de Romont

Autor: Inglin, Herbert

Anhang: Planches

DOI: https://doi.org/10.5169/seals-308372

Nutzungsbedingungen

Die ETH-Bibliothek ist die Anbieterin der digitalisierten Zeitschriften auf E-Periodica. Sie besitzt keine Urheberrechte an den Zeitschriften und ist nicht verantwortlich für deren Inhalte. Die Rechte liegen in der Regel bei den Herausgebern beziehungsweise den externen Rechteinhabern. Das Veröffentlichen von Bildern in Print- und Online-Publikationen sowie auf Social Media-Kanälen oder Webseiten ist nur mit vorheriger Genehmigung der Rechteinhaber erlaubt. Mehr erfahren

Conditions d'utilisation

L'ETH Library est le fournisseur des revues numérisées. Elle ne détient aucun droit d'auteur sur les revues et n'est pas responsable de leur contenu. En règle générale, les droits sont détenus par les éditeurs ou les détenteurs de droits externes. La reproduction d'images dans des publications imprimées ou en ligne ainsi que sur des canaux de médias sociaux ou des sites web n'est autorisée qu'avec l'accord préalable des détenteurs des droits. En savoir plus

Terms of use

The ETH Library is the provider of the digitised journals. It does not own any copyrights to the journals and is not responsible for their content. The rights usually lie with the publishers or the external rights holders. Publishing images in print and online publications, as well as on social media channels or websites, is only permitted with the prior consent of the rights holders. Find out more

Download PDF: 09.12.2025

ETH-Bibliothek Zürich, E-Periodica, https://www.e-periodica.ch

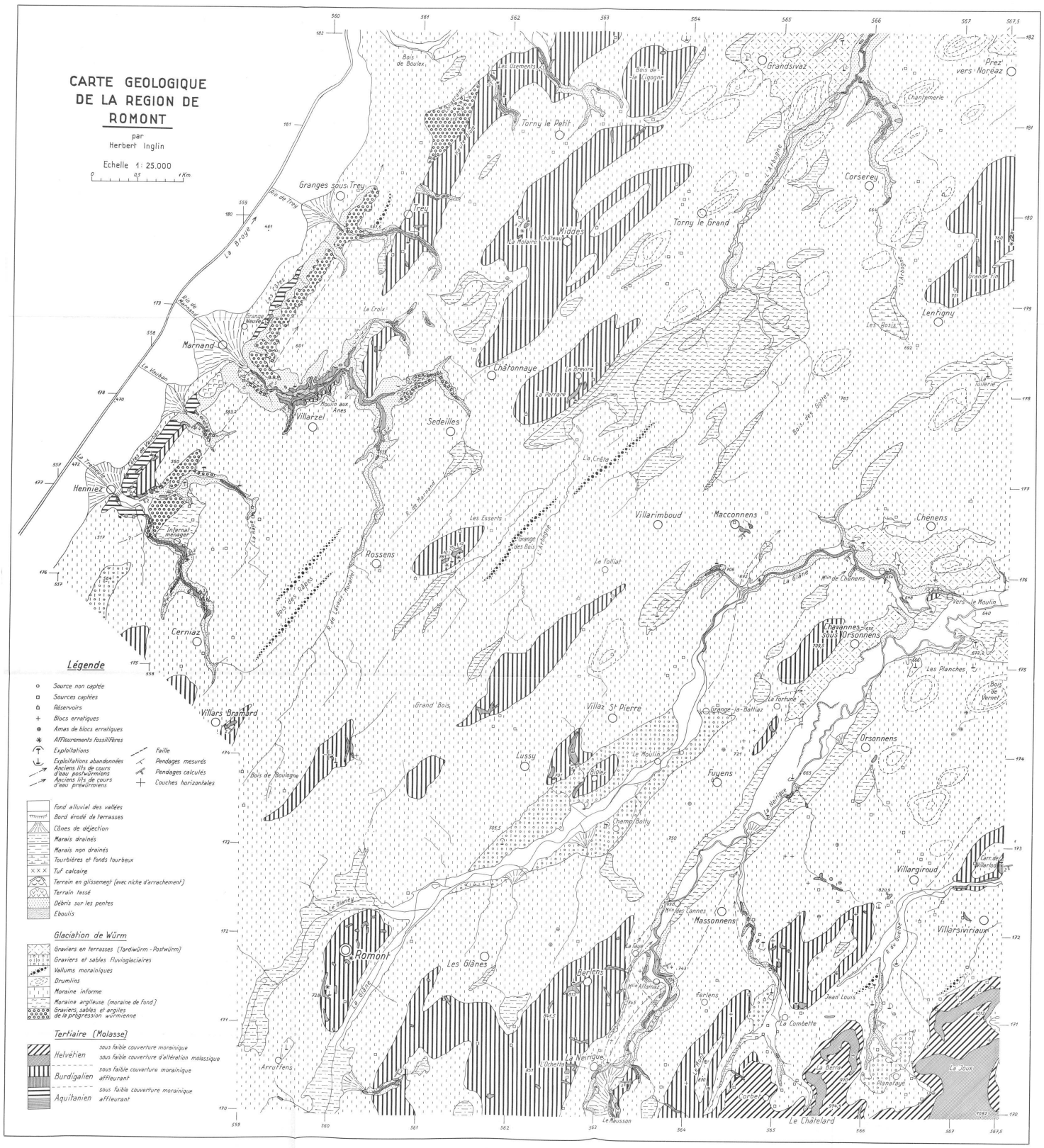
CARTE GEOLOGIQUE
DE LA REGION DE
ROMONT
par
Herbert Inglin
Echelle 1: 25.000
0 0.5 1 Km.
Légende
Source non captée
Sources captées
Réservoirs
Blocs erratiques
Amas de blocs erratiques
Affleurements fossilifères
Exploitations
Exploitations abandonnées
Anciens lits de cours d'eau postwürmiens
Anciens lits de cours d'eau préwürmiens
Faille
Pendages mesurés
Pendages calculés
Couches horizontales
Fond alluvial des vallées
Bord érodé de terrasses
Cônes de déjection
Marais drainés
Marais non drainés
Tourbières et fonds tourbeux
Tuf calcaire
Terrain en glissement (avec niche d'arrachement)
Terrain tassé
Débris sur les pentes
Eboulis
Glaciation de Würm
Graviers en terrasses (Tardiwürm - Postwürm)
Graviers et sables fluvioglaciaires
Vallums morainiques
Drumlins
Moraine informe
Moraine argileuse (moraine de fond)
Graviers, sables et argiles de la progression würmienne
Tertiaire (Molasse)
Helvétien
sous faible couverture morainique
sous faible couverture d'altération molassique
Burdigalien
sous faible couverture morainique
affleurant
Aquitanien
sous faible couverture morainique
affleurant
Grandsivaz
Torny le Petit
Torny le Grand
Corsereu
Lenhigny
Granges sous Trey
Trey
Middes
Marnand
Villarzel
Châtonnaye
Sedeilles
Henniez
Rossens
Villarimboud
Macconnens
Chénens
Cerniaz
Villars Bramard
Villaz St Pierre
Lussy
Fuyens
Orsonnens
Chavannes sous Orsonnens
Villargiroud
Massonnens
Romont
Les Glânes
Arruffens
Villarsiviriaux
Le Châtelard
Le Jaux
Bois de Boulex
Bois de la Cigogne
Chanlemerle
Prez vers Noréaz
Bois de Trey
La Broye
Bois de Marnand
Le Vaubion
Bois des Sapins
Grand Bois
Bois de Boulogne
Bois de Vernet
Les Planches
La Glâne
Le Neirigue
Le Bionnay
Le Gâbre
Le Ruisseau
Le Ruz Bachet
Min de Chênens
Min des Cannes
Min Allamaz
Champ Bolty
Grange-la-Bathiaz
La Fortune
La Combette
Jean Louis
Planafaye
La Neirigue
L'Ochette
Le Nausson
Forbes
Ferlens
Berlens
Carr. de Villarbod

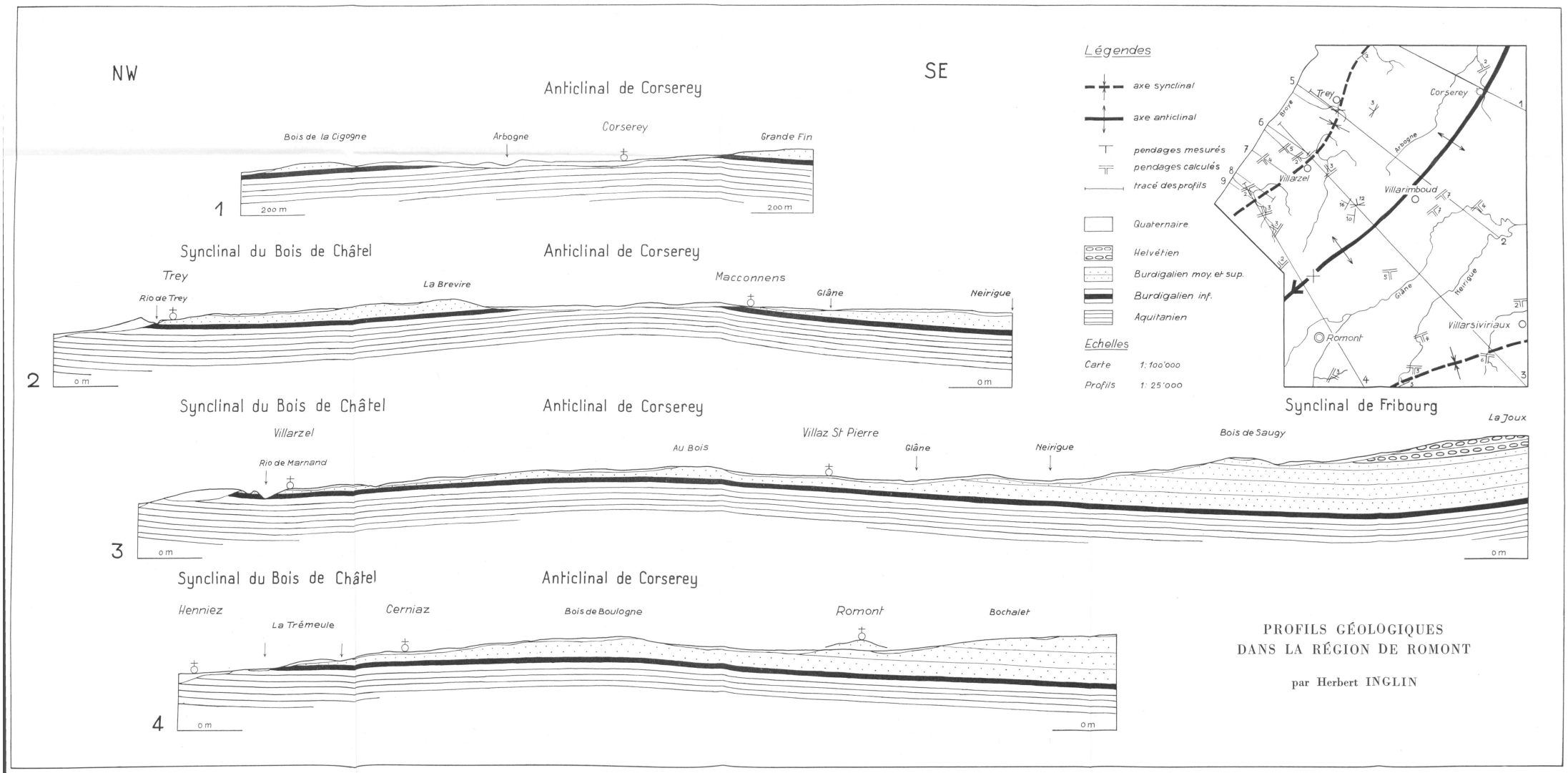

PROFILS GÉOLOGIQUES
DANS LA RÉGION DE ROMONT

par Herbert INGLIN

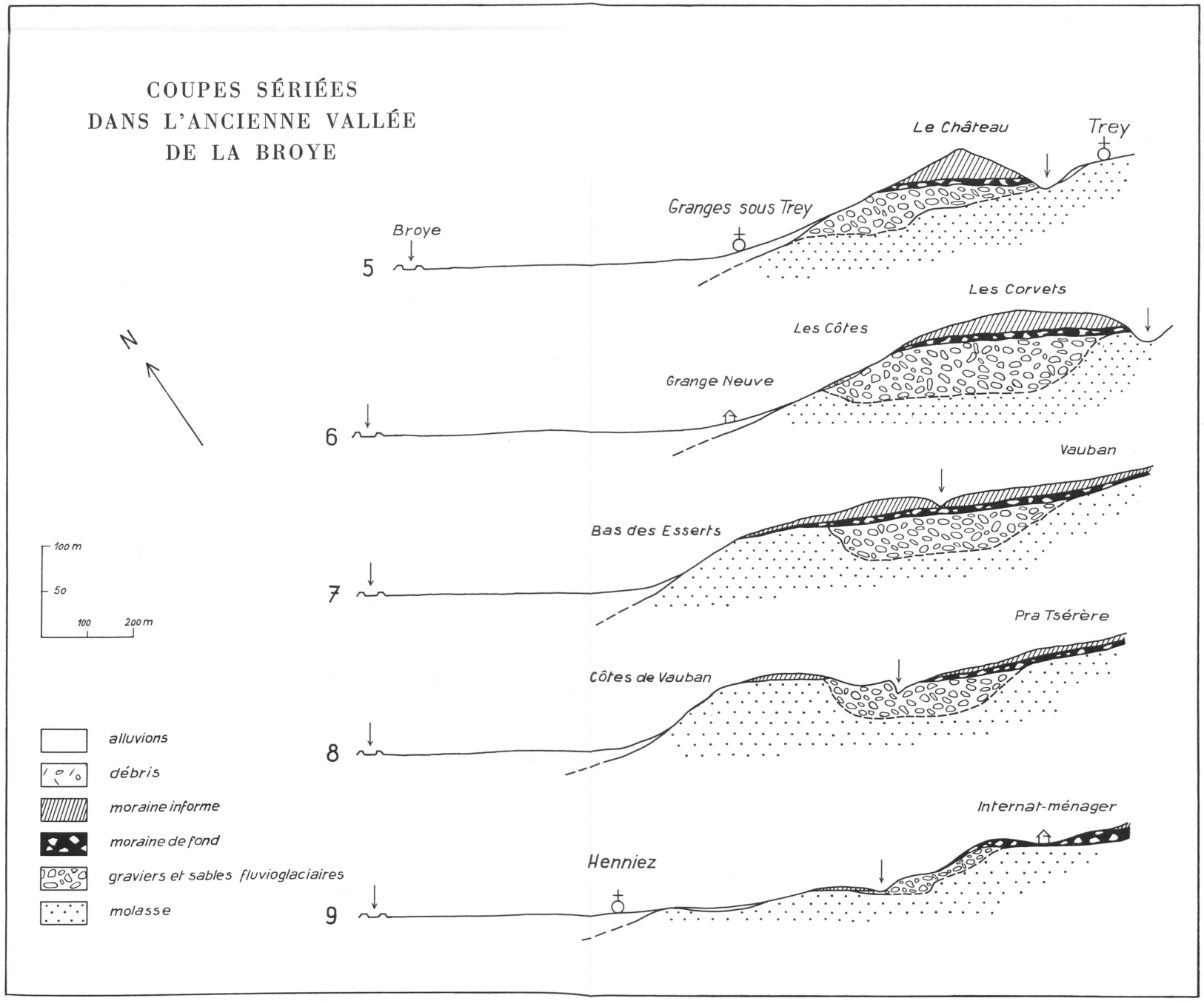
COUPES SÉRIÉES
DANS L'ANCIENNE VALLÉE
DE LA BROYE
Le Château
Trey
Granges sous Trey
Broye
5
Les Corvets
Les Côtes
Grange Neuve
N
6
Vauban
Bas des Esserts
100 m
50
100
200 m
7
Pra Tsérère
Côtes de Vauban
8
Internat-ménager
Henniez
9
alluvions
débris
moraine informe
moraine de fond
graviers et sables fluvioglaciaires
molasse