

Zeitschrift: Bulletin de la Société Fribourgeoise des Sciences Naturelles = Bulletin der Naturforschenden Gesellschaft Freiburg
Herausgeber: Société Fribourgeoise des Sciences Naturelles
Band: 48 (1958)

Artikel: Géologie de la région de Fribourg
Autor: Crausaz, Charles Ulysse
Anhang: Planches
DOI: <https://doi.org/10.5169/seals-308367>

Nutzungsbedingungen

Die ETH-Bibliothek ist die Anbieterin der digitalisierten Zeitschriften. Sie besitzt keine Urheberrechte an den Zeitschriften und ist nicht verantwortlich für deren Inhalte. Die Rechte liegen in der Regel bei den Herausgebern beziehungsweise den externen Rechteinhabern. [Siehe Rechtliche Hinweise.](#)

Conditions d'utilisation

L'ETH Library est le fournisseur des revues numérisées. Elle ne détient aucun droit d'auteur sur les revues et n'est pas responsable de leur contenu. En règle générale, les droits sont détenus par les éditeurs ou les détenteurs de droits externes. [Voir Informations légales.](#)

Terms of use

The ETH Library is the provider of the digitised journals. It does not own any copyrights to the journals and is not responsible for their content. The rights usually lie with the publishers or the external rights holders. [See Legal notice.](#)

Download PDF: 22.05.2025

ETH-Bibliothek Zürich, E-Periodica, <https://www.e-periodica.ch>

REMARQUE

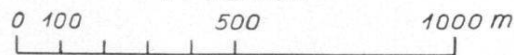
Lors de sondages pour la recherche de graviers pour la construction du barrage de Schiffenen, les graviers interglaciaires Riss-Würm, cartographiés sur la rive gauche de la Sarine entre Barberêche et Grossgurmels (Pl. I), étaient absents. C'est en réalité de la moraine de fond würmienne.

J. TERCIER.

CARTE GÉOLOGIQUE DE LA RÉGION DE FRIBOURG

par Ch. U. CRAUSAZ

Echelle
1 : 25.000



Signes conventionnels

- Sources captées
- ▣ Réservoirs
- ⤵ Gravières exploitées
- ↘ Pendages calculés
- ↗ Pendages mesurés
- +

Quaternaire

- Dépôts artificiels
- Alluvions postwürmiennes, argile éluviale
- Cônes de déjection
- Bords de terrasses érodées
- Marais drainés
- Marais non drainés
- Tourbières drainées
- Tourbières non drainées
- Tuf calcaire
- Terrain en glissement avec niche d'arrachement
- Terrain glissé tassé
- Débris sur les pentes
- Eboulis
- Eboulements

Glaciation de Würm

- Sables et graviers de retrait [Tardiwürmiens]
- Sables de retrait [Tardiwürmiens]
- Graviers fluvioglaciaux (sous-glaciaires)
- Moraine de fond informe
- Drumlins
- Moraine de fond graveleuse
- Moraine de fond argileuse [Argile à blocs]

Interglaciale Riss-Würm

- Sables
- Graviers

Glaciation de Riss

- Graviers fluvioglaciaux (sous-glaciaires)

Tertiaire (Molasse)

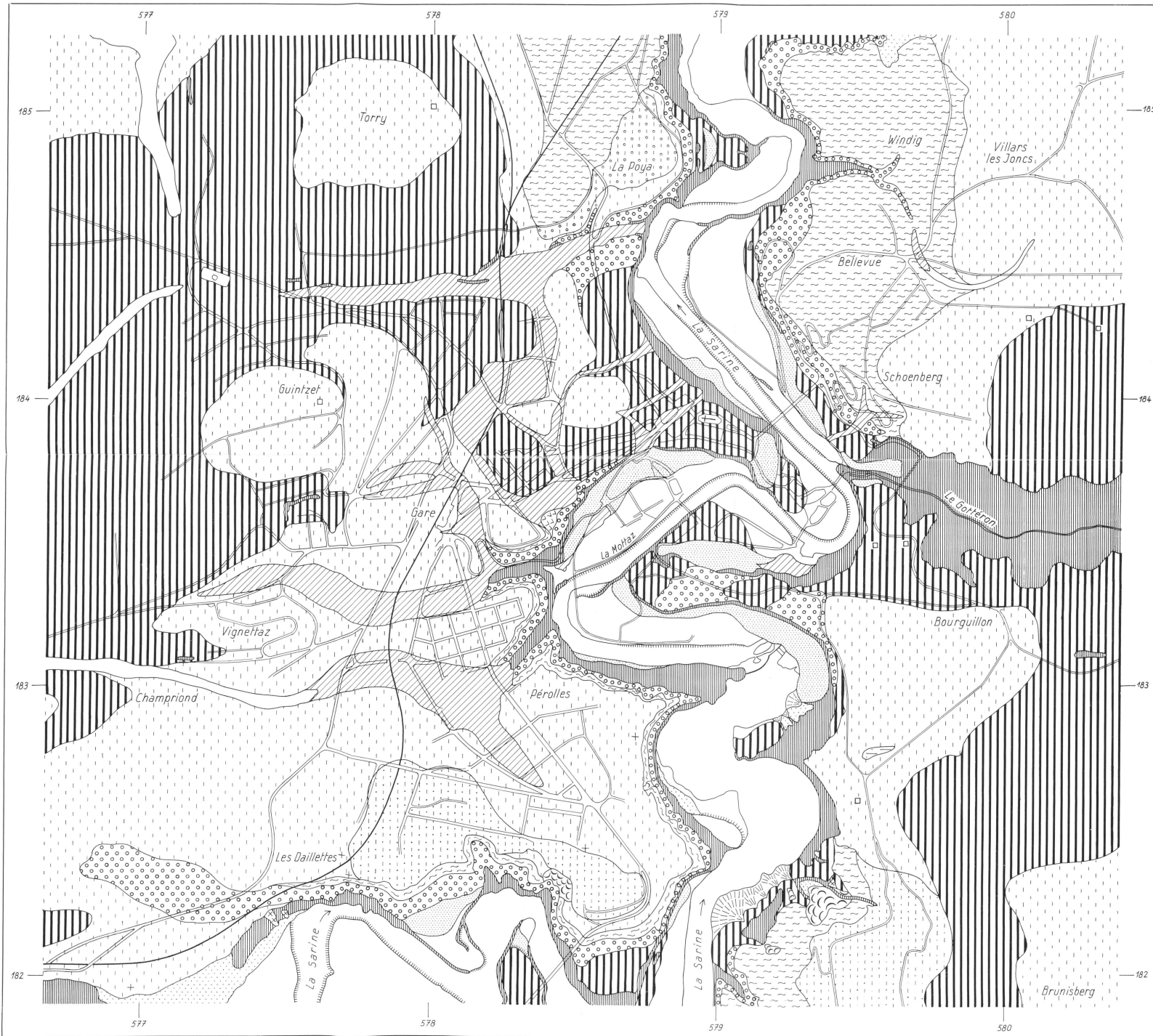
Burdigalien

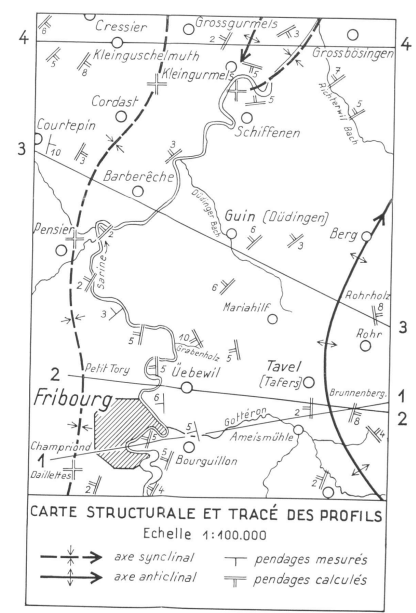
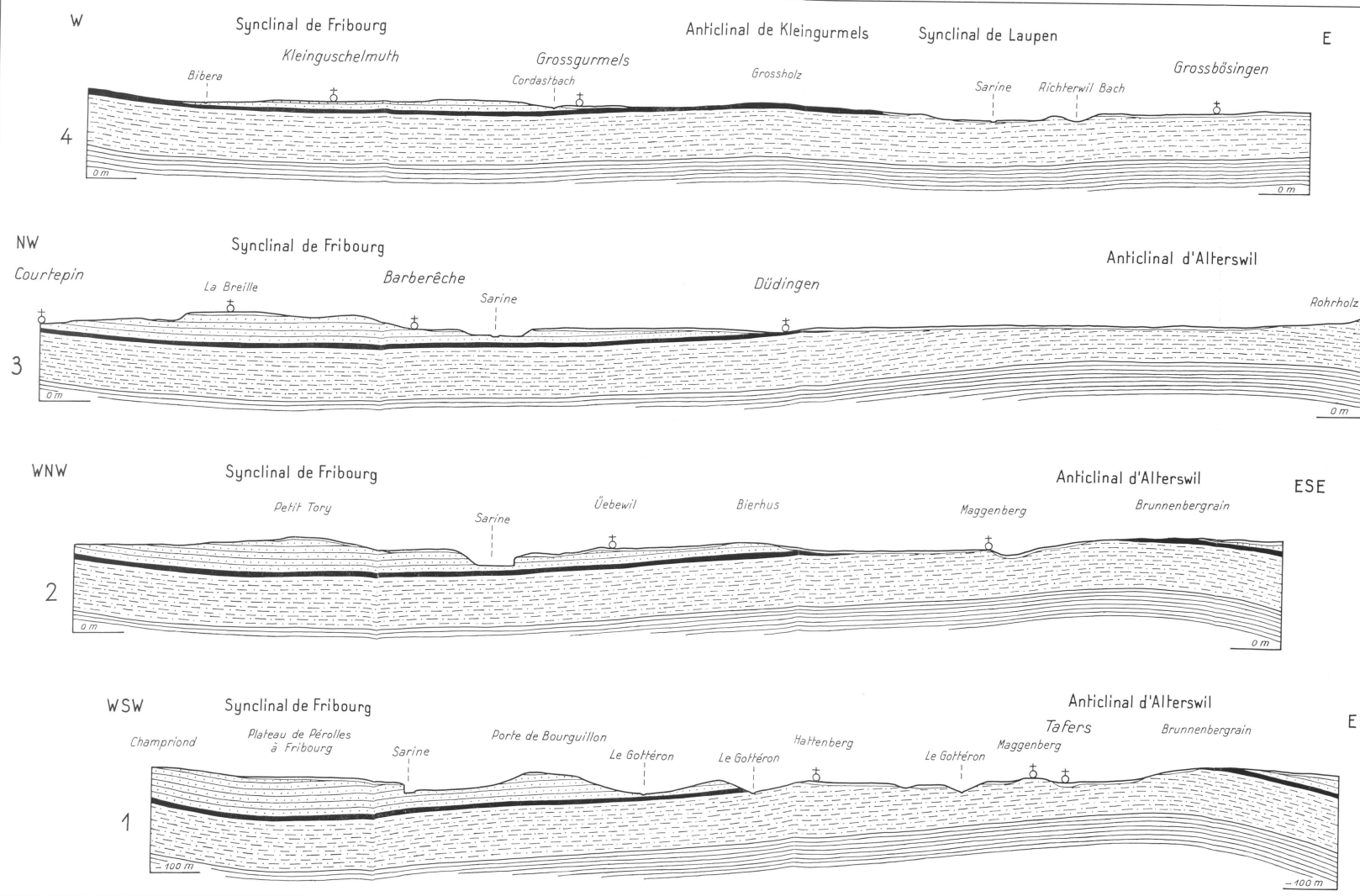
- Molasse sous faible couverture morainique ou éluviale
- Molasse affleurante

Aquitaniens

- Molasse sous faible couverture morainique ou éluviale
- Molasse affleurante







- Légende des profils
- Quaternaire
 - Burdigalien moyen
 - Burdigalien inférieur
 - Aquitanien
 - Chattien

PROFILS GÉOLOGIQUES
DANS LA RÉGION DE FRIBOURG
par Ch. U. CRAUSAZ
Echelle : 1 : 25,000

