

Zeitschrift: Eclogae Geologicae Helvetiae
Herausgeber: Schweizerische Geologische Gesellschaft
Band: 8 (1903-1905)
Heft: 1

Artikel: Porphyrgebiet zwischen Lago Maggiore und Valsesia
Autor: Kaech, Max
Anhang: Tafeln
Autor: [s.n.]
DOI: <https://doi.org/10.5169/seals-156267>

Nutzungsbedingungen

Die ETH-Bibliothek ist die Anbieterin der digitalisierten Zeitschriften auf E-Periodica. Sie besitzt keine Urheberrechte an den Zeitschriften und ist nicht verantwortlich für deren Inhalte. Die Rechte liegen in der Regel bei den Herausgebern beziehungsweise den externen Rechteinhabern. Das Veröffentlichen von Bildern in Print- und Online-Publikationen sowie auf Social Media-Kanälen oder Webseiten ist nur mit vorheriger Genehmigung der Rechteinhaber erlaubt. [Mehr erfahren](#)

Conditions d'utilisation

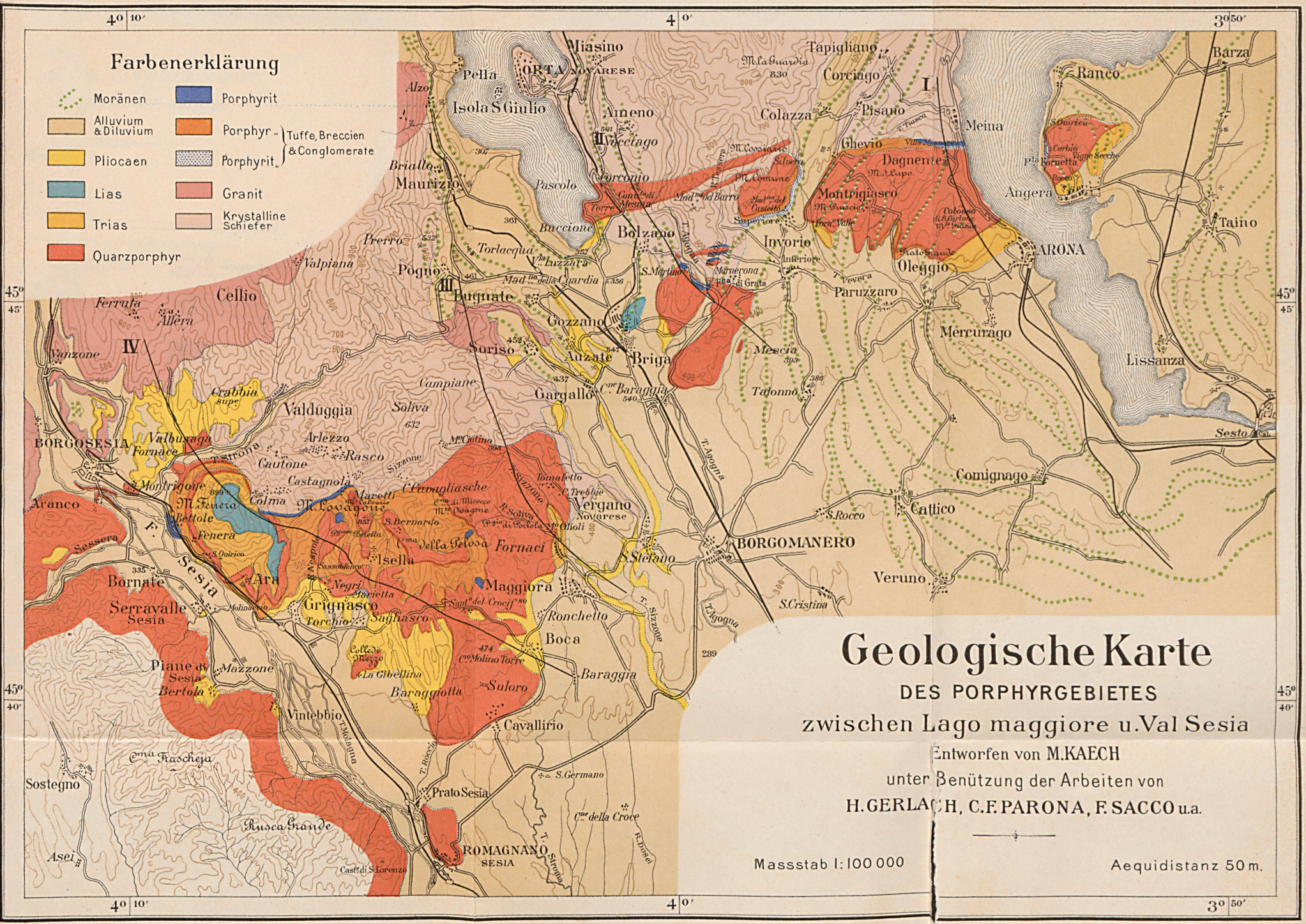
L'ETH Library est le fournisseur des revues numérisées. Elle ne détient aucun droit d'auteur sur les revues et n'est pas responsable de leur contenu. En règle générale, les droits sont détenus par les éditeurs ou les détenteurs de droits externes. La reproduction d'images dans des publications imprimées ou en ligne ainsi que sur des canaux de médias sociaux ou des sites web n'est autorisée qu'avec l'accord préalable des détenteurs des droits. [En savoir plus](#)

Terms of use

The ETH Library is the provider of the digitised journals. It does not own any copyrights to the journals and is not responsible for their content. The rights usually lie with the publishers or the external rights holders. Publishing images in print and online publications, as well as on social media channels or websites, is only permitted with the prior consent of the rights holders. [Find out more](#)

Download PDF: 27.04.2026

ETH-Bibliothek Zürich, E-Periodica, <https://www.e-periodica.ch>



Farbenerklärung

- | | | | |
|--|---------------------|--|--------------------------------|
| | Moränen | | Porphyrit |
| | Alluvium & Diluvium | | Porphyr |
| | Pliocaen | | Tuffe, Breccien & Conglomerate |
| | Lias | | Porphyrit |
| | Trias | | Granit |
| | Quarzporphyr | | Krystalline Schiefer |

Geologische Karte

DES PORPHYRGEBIETES

zwischen Lago maggiore u. Val Sesia

Entworfen von M.KÄECH
 unter Benützung der Arbeiten von
 H.GERLACH, C.F.PARONA, F.SACCO u.a.

Masstab 1:100 000

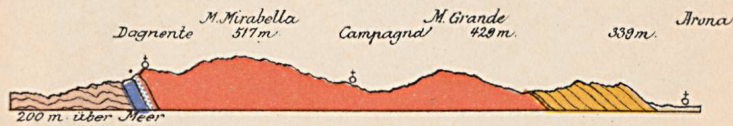
Aequidistanz 50 m.

Profilsérie durch das Porphyrgbiet
zwischen Lago Maggiore & Val Sesia

Profil I.

Nörd

Süd



Profil II.

Nörd

Süd



Profil III.

Nörd

Süd



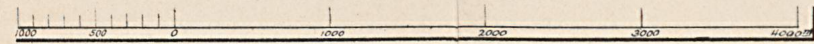
Profil IV.

Nörd-West

Süd-Ost



Maasstab 1:50.000



Farbenklärung

	Alluvium & Diluvium Moränen		Quarzporphyr
	Pliocæn		Porphyrit- Conglomerat
	Lias		Porphyrit
	Trias Verrucano		Granit
	Porphyrit- Tuffe & Breccien		Krystalline Schiefer




Fig. 1.

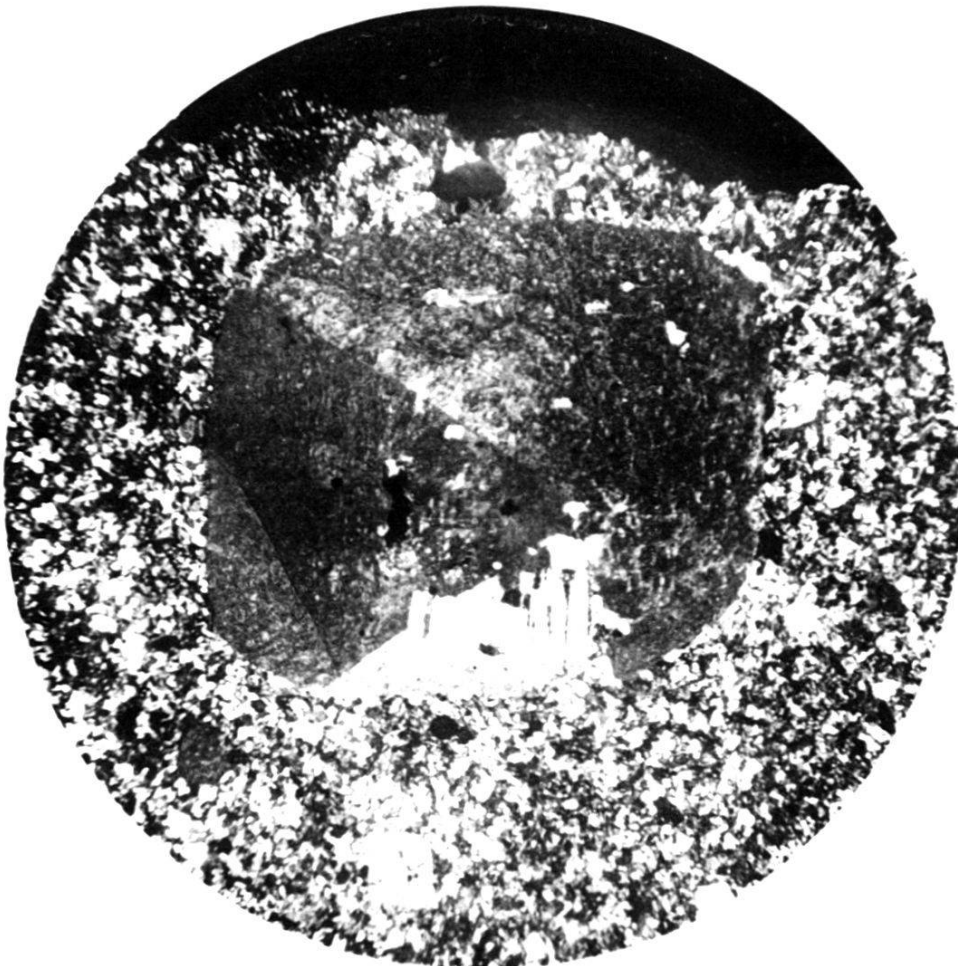


Fig. 2.



Fig. 1.

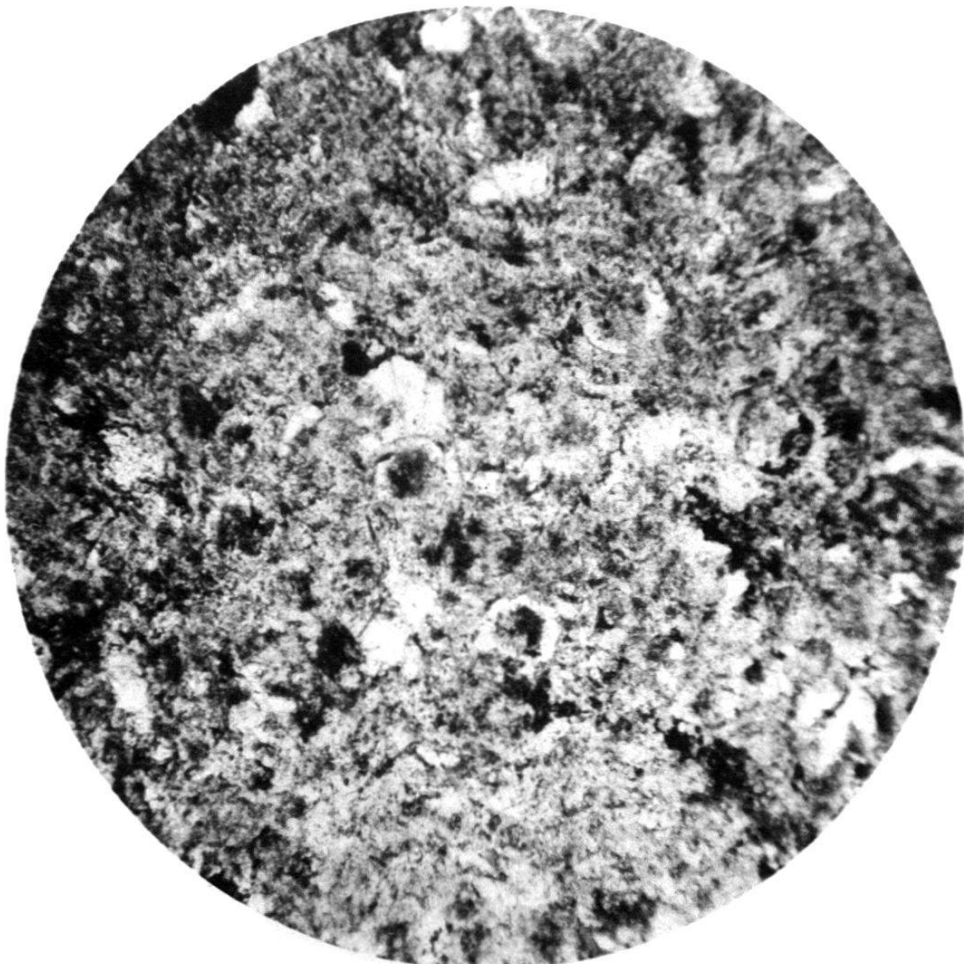


Fig. 2.




Fig. 1.




Fig. 2.

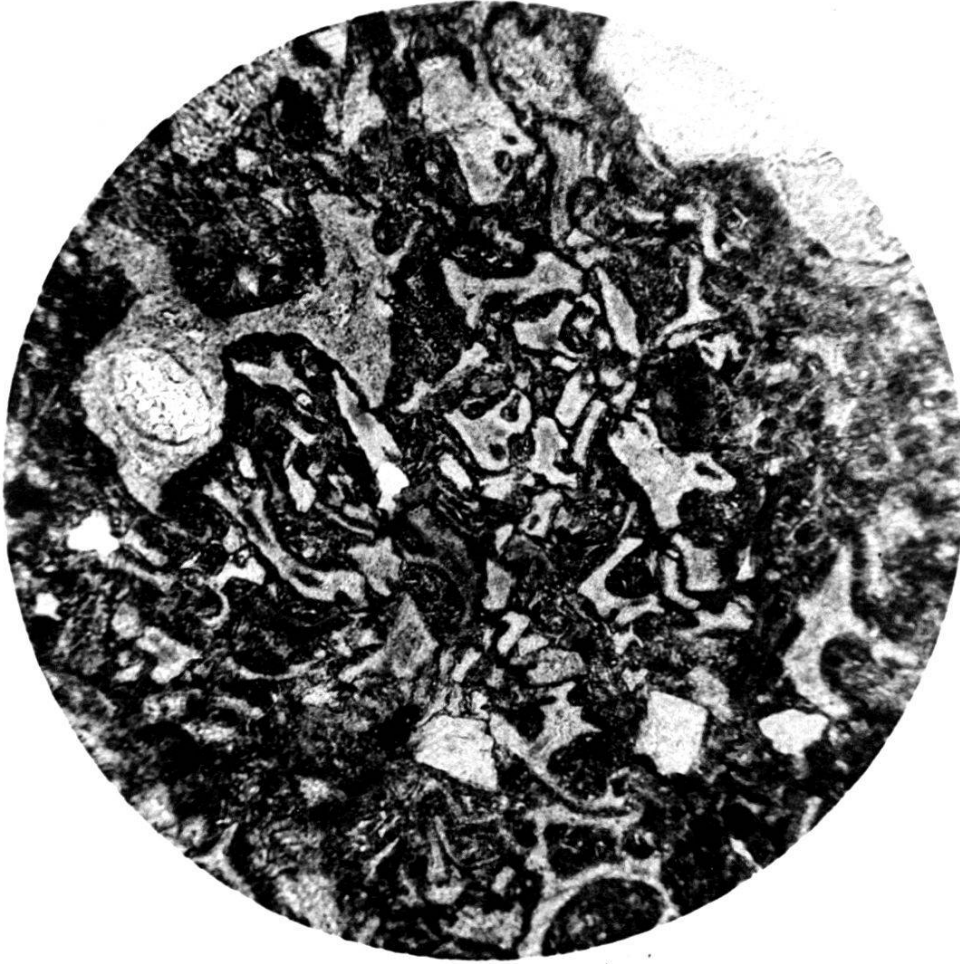


Fig. 1.



Fig. 2.




Fig. 1.