

**Zeitschrift:** Édicateur et bulletin corporatif : organe hebdomadaire de la Société Pédagogique de la Suisse Romande  
**Herausgeber:** Société Pédagogique de la Suisse Romande  
**Band:** 84 (1948)  
**Heft:** 27

## Heft

### Nutzungsbedingungen

Die ETH-Bibliothek ist die Anbieterin der digitalisierten Zeitschriften auf E-Periodica. Sie besitzt keine Urheberrechte an den Zeitschriften und ist nicht verantwortlich für deren Inhalte. Die Rechte liegen in der Regel bei den Herausgebern beziehungsweise den externen Rechteinhabern. Das Veröffentlichen von Bildern in Print- und Online-Publikationen sowie auf Social Media-Kanälen oder Webseiten ist nur mit vorheriger Genehmigung der Rechteinhaber erlaubt. [Mehr erfahren](#)

### Conditions d'utilisation

L'ETH Library est le fournisseur des revues numérisées. Elle ne détient aucun droit d'auteur sur les revues et n'est pas responsable de leur contenu. En règle générale, les droits sont détenus par les éditeurs ou les détenteurs de droits externes. La reproduction d'images dans des publications imprimées ou en ligne ainsi que sur des canaux de médias sociaux ou des sites web n'est autorisée qu'avec l'accord préalable des détenteurs des droits. [En savoir plus](#)

### Terms of use

The ETH Library is the provider of the digitised journals. It does not own any copyrights to the journals and is not responsible for their content. The rights usually lie with the publishers or the external rights holders. Publishing images in print and online publications, as well as on social media channels or websites, is only permitted with the prior consent of the rights holders. [Find out more](#)

**Download PDF:** 31.12.2025

**ETH-Bibliothek Zürich, E-Periodica, <https://www.e-periodica.ch>**

# EDUCATEUR

## ET BULLETIN CORPORATIF

---

### PARTIE PÉDAGOGIQUE

#### LE CANTON DE VAUD

3<sup>e</sup> année scolaire, par V. Giddey

#### Introduction

La préparation qui suit n'est pas une méthode ; elle est plutôt un choix de connaissances qu'une classe peut assimiler au cours de la 1<sup>re</sup> année du degré intermédiaire. Elle présente, à peu de choses près, la matière et l'ordonnance d'un cahier d'élève ; c'est bien dire qu'elle n'est que l'aboutissement de tout un travail d'observation et de déduction accompli en plein air et en classe.

C'est en observant le panorama dont on jouit du parc de Valency qu'une classe lausannoise a peu à peu localisé toutes les régions naturelles qui, de proche en proche, forment le pays de Vaud. Où que nous soyons dans le canton, tâchons de tirer parti des collines et esplanades qui offrent une vue étendue.

Dans l'établissement d'un programme annuel de géographie, il peut être intéressant de tenir compte du cycle des saisons et de certaines circonstances climatiques ; au cours de tel mois, étudiant telle région, mettons l'accent sur tel phénomène ou événement. Exemple :

Septembre : le Jorat, les fenaisons, les moissons.

Octobre : la Côte, la vendange, les fruits.

Novembre : le Jura, le vent, le froid précoce.

Décembre : la « Riviera » vaudoise et son climat très doux.

Janvier : les Alpes, les sports d'hiver.

Février-mars : le Plateau, le premier réveil de la nature.

La table à sable est une transition nécessaire entre l'observation concrète et l'interprétation de la carte géographique. Il est souvent nécessaire aussi de dresser (sur papier d'emballage par exemple) un plan grossier qui ait exactement les dimensions du relief de sable ; ce plan sera d'abord observé à plat, posé sur la table à sable, puis verticalement sur diverses parois.

Les élèves aiment en général à illustrer leurs cahiers d'images découpées, de photos, etc. Il convient de contrôler ces collections, d'apprendre aux enfants à choisir ce qui est caractéristique ou ce qui possède une valeur esthétique.

On trouvera, au cours de la préparation ci-après, quelques petits poèmes, quelques petits textes, parfois adaptés et d'une valeur littéraire plus ou moins contestable, mais qui peuvent trouver leur place dans un cahier de géographie et s'insérer dans le programme parallèle de français.

### Géographie locale

Nous sommes sur l'esplanade du parc de Valency. Que voyons-nous tout autour de nous ? *Nous voyons :*

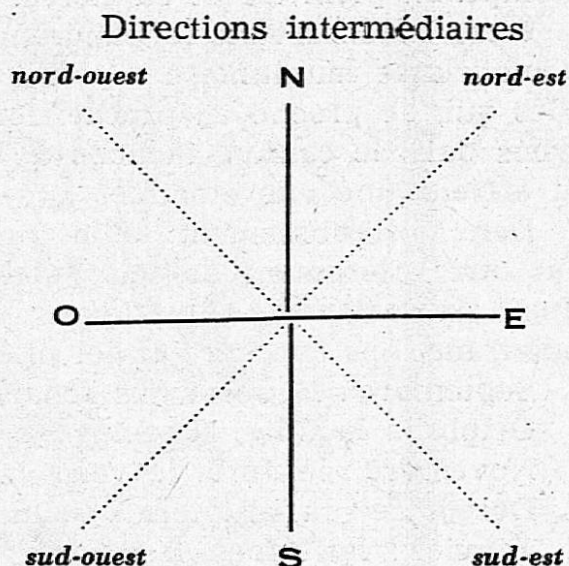
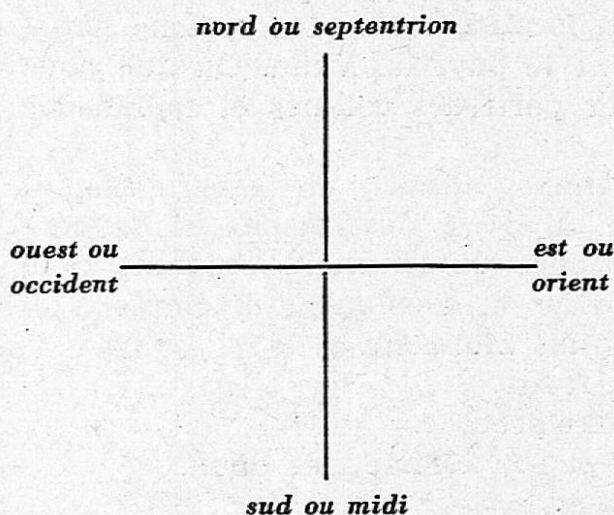
Un lac — des montagnes et des collines — des routes et la voie du chemin de fer — des forêts — des bosquets — des champs — des prairies — des jardins — des villages et des petites villes — des plages — des ports — des petits golfes — plusieurs quartiers de notre ville et de sa banlieue — le ciel — des nuages — le soleil — etc.

Comment fait-on pour ne pas se perdre lorsqu'on se déplace ? On doit savoir *s'orienter*.

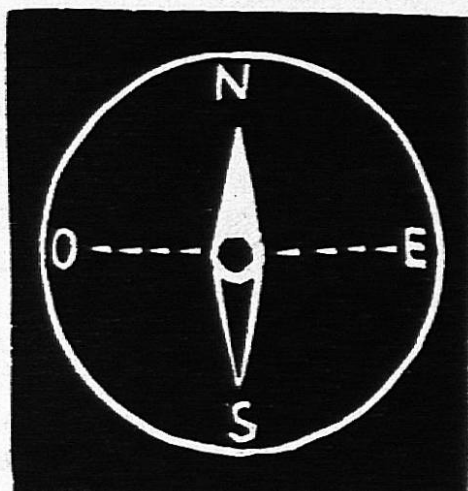
Le soleil nous aide à nous orienter :

Je me lève toujours à *l'est*,  
Je me couche bien à *l'ouest*,  
Et au *sud*, j'y suis à midi.  
Quant au *nord*, jamais je n'y suis !

Ces quatre directions portent le nom de *points cardinaux*, ce qui veut dire points principaux.



Il existe un moyen de s'orienter en tout temps, même la nuit, même quand le ciel est très nuageux : *la boussole*.



L'aiguille aimantée se dirige toujours vers le nord. En regardant le nord on a toujours l'est à droite, l'ouest à gauche et le sud derrière soi.



La boussole est très utile :

aux soldats,  
aux aviateurs,  
aux navigateurs,  
aux explorateurs.


Autres moyens de s'orienter :

par la montre,  
par la mousse,  
par l'écorce de certains arbres,  
par les fourmilières,  
par l'étoile polaire.

La ligne où le ciel et la terre semblent se toucher s'appelle l'horizon.


Du parc de Valency :

A l'ouest, l'horizon est marqué par la crête du Jura.



*Ligne douce, pas de hauts sommets*

Au sud, l'horizon est marqué par les Alpes de Savoie.



*Sommets plus hauts et plus escarpés*

Au nord, l'horizon est marqué par les maisons du quartier de Montétan et par les collines des Bergières et de la Chablière.

A l'est, l'horizon est marqué par les maisons du quartier de Prélaz-St-Paul-Chauderon, et par les Alpes vaudoises.

La plus grande partie de la ville de Lausanne se trouve à l'ouest du parc de Valency.

### **Situation de Lausanne**

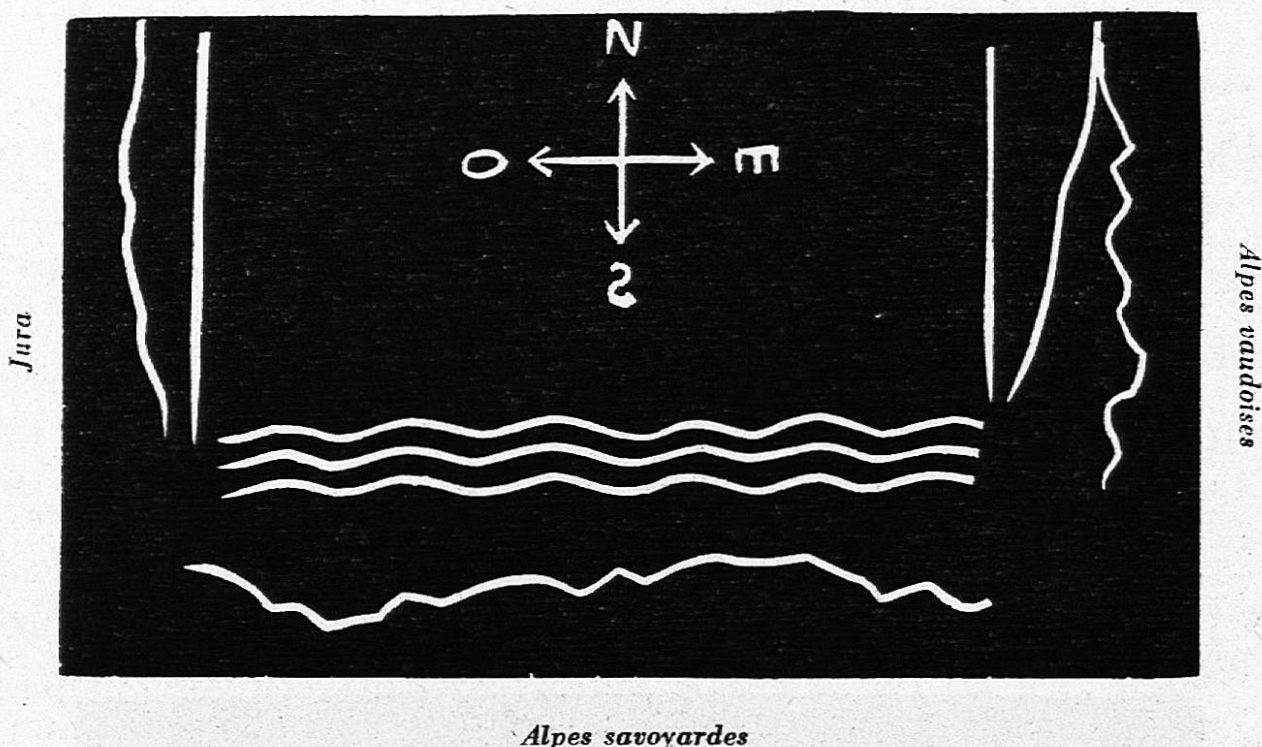
Lausanne est au nord du lac Léman.

Lausanne est à l'est de la région de La Côte.

Lausanne est au nord des Alpes de Savoie.

Lausanne est à l'ouest des Alpes vaudoises.






### Exercices complémentaires :

Avec les élèves doués en dessin : 4 petits croquis panoramiques, très simples, mais reconnaissables.

Images, cartes illustrées : vues panoramiques de Lausanne ; y porter la direction du nord, du sud, de l'est, de l'ouest ; si le lac ne s'y voit pas, indiquer dans quelle direction il se trouve.

### Les collines lausannoises

La ville de Lausanne n'est pas une ville plate. Presque toutes ses rues sont en pente. C'est parce que la ville de Lausanne est construite sur trois collines :



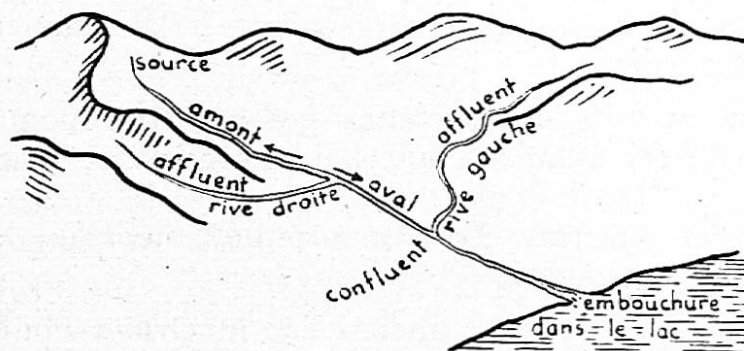
- 1) la colline de Sauvabelin-La Cité ;
- 2) la colline de La Sallaz-Montbenon ;
- 3) la colline des plaines du Loup-St-Laurent.

#### *Les trois collines lausannoises vues d'en haut (d'avion)*

- A Colline de St-Laurent (490 m.)  
 B Colline de Sauvabelin (650 m.)  
 C Colline de la Sallaz (620 m.)  
 Montbenon (500 m.)

### Les rivières lausannoises

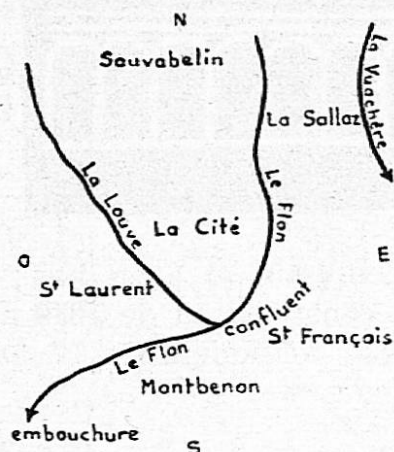
Les différentes parties des rivières : presque toutes les rivières se composent des parties suivantes :



En amont veut dire : du côté du mont.

En aval veut dire : du côté du val qui descend.

Entre les collines lausannoises coulaient autrefois des rivières :

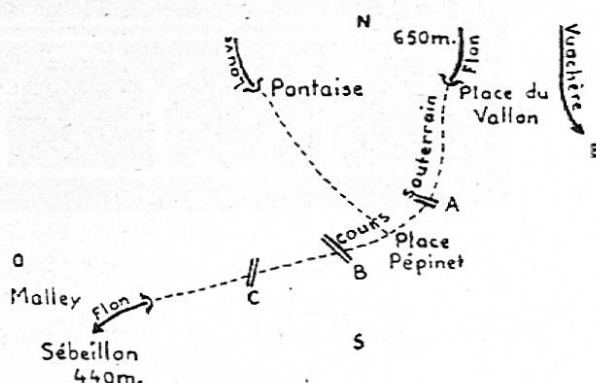


Direction du Flon : nord-sud, puis est-ouest à cause de la colline de Montbenon.

Direction de la Louve : du nord-ouest au sud-est.

Actuellement, ces rivières sont en partie souterraines, canalisées (vallées en partie comblées).

- A . Pont Bessièrès
- B Grand-Pont
- C Pont Chauderon



Rues et quartiers sous lesquels passent le Flon : rue de l'Industrie, rue St-Martin, sous le pont Bessièrès, rue Centrale, sous le Grand-Pont, route de Genève, sous le pont Chauderon, quartier de Sébeillon.

Le canal du Flon reçoit les égouts de la ville (balayures, détritits) ; quand le Flon sort de sa conduite souterraine, à Malley, il est plus volumineux, mais son eau est sale et malodorante.



### Les ponts lausannois

Pour passer d'une colline à l'autre, il fallait toujours, autrefois, descendre dans la vallée puis remonter de l'autre côté (passerelles comme au Moulin-Creux).


Exemple : De St-Laurent, on descendait à la place Centrale pour remonter à St-François.

Actuellement, la ville de Lausanne possède trois ponts qui permettent de passer d'une colline à l'autre en marchant à plat.

Remarque : On pourrait construire actuellement un « grand pont » entre La Sallaz et Sauvabelin.


Le pont lausannois le plus ancien est le *Grand-Pont* qui date de l'époque où le Flon se voyait encore à travers la ville. Le Flon coulait à ciel ouvert sous une arche ; sous une autre arche passait un sentier.

Le Grand-Pont actuel :




Pont primitif : deux étages d'arches, 19 en haut et 6 en bas ; hauteur 25 m. ; longueur 250 m. ; largeur 15 m. ; construction de 1839 à 1844 par l'ingénieur Pichard ; comblement en 1873 ; actuellement 17 arches.

Le deuxième pont : le pont Chauderon.



6 arches ; pierre et béton ; 250 m. de long ; inauguration en 1905.

Le troisième pont : le pont Bessières.



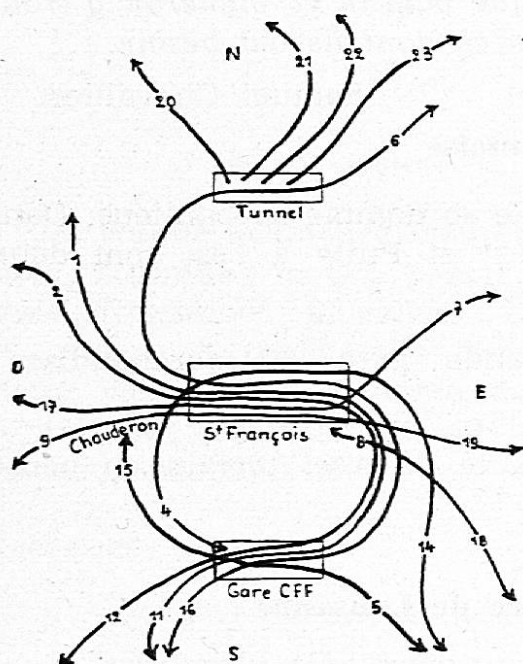


Une arche métallique ; 120 m. de long ; achevé en 1910 ; sur la plaque commémorative : « La construction de ce pont a été décidée par la ville de Lausanne à la suite des dons généreux de Ch. et V. Bessières ».

**Les Lausannois consomment environ dix milliards de litres d'eau par an.**

Cette eau provient :

- 1) du Jorat (une dizaine de sources) ;
  - 2) des gorges du Chauderon sur Montreux ;
  - 3) du Pays d'Enhaut (tunnel de 12 km. sous la montagne) ;
  - 4) du lac Léman (station de pompage de Lutry) ;
  - 5) du lac de Bret (eau industrielle).
- a) 200 km. de conduites d'amenée jusqu'aux réservoirs ;  
b) plus de 200 km. de distribution.



### Les tramways lausannois

(trams et trolleybus)

Devant chaque flèche,  
on mettra le nom de la station-terminus

### L'importance de Lausanne

Notre ville est la capitale ou chef-lieu du canton de Vaud ; elle compte plus de cent mille habitants.

**Les principaux édifices lausannois :**

1. La Cathédrale, une des plus belles de Suisse.
2. Le Château où siège le gouvernement cantonal.
3. L'Ancien Evêché ou musée du Vieux-Lausanne.
4. L'Hôtel de Ville, à la Palud, où siègent les autorités de la ville.
5. L'Université ou palais de Rumine.
6. Le Tribunal fédéral à Mont-Repos.
7. Le Tribunal cantonal à Montbenon.
8. Les hôpitaux.
9. La gare centrale C.F.F.
10. Les écoles ; gymnases, collèges, etc.
11. Les bâtiments du Comptoir suisse.
12. Les grands hôtels.

*Ouchy* est le port de Lausanne.

*Dessin* : les armoiries de la commune.

*Dictée* : La ville (Vignier 30).

*Texte* : Comment Lausanne a choisi son fauteuil.

*Face au lac et aux Alpes ; à main gauche, un vignoble, le vignoble-roi de ces régions ; à main droite, la campagne, cette campagne de luxe qui prend tout son éclat aux approches de Morges. Et tout près, dans le dos, des forêts, qui sont à elle pour la plupart. Des forêts et des percées conduisant aux terres grasses du Jorat, notre grenier particulier.*

*Imagine-t-on position plus privilégiée ? C'est un joueur qui tient ses cartes en éventail. Et il n'a que des atouts.*

*D'où la destinée de Lausanne, qui est de relier et de distribuer. Grand marché agricole, recherché parce que paysan et vigneron y trouvent à échanger ce qu'ils apportent contre ce dont ils ont besoin.*

Samuel Chevallier.

### La région lausannoise

La région qui entoure une grande ville se nomme sa banlieue. Dans la banlieue de Lausanne, Renens à l'ouest et Pully à l'est sont deux localités très différentes l'une de l'autre.


*Renens* : nombreuses industries, grande gare de marchandises ; cause : terrain plat.

*Pully* : localité de villas ; cause : beauté du site, terrain en pente ménageant la vue qui est magnifique.

### La région savoyarde en face de Lausanne

La plus grande partie de la rive sud du Léman n'est pas un territoire suisse, mais appartient à la France ; elle se nomme la Haute-Savoie.

*Quelques montagnes de la région savoyarde de l'autre côté du lac en face de Lausanne :*



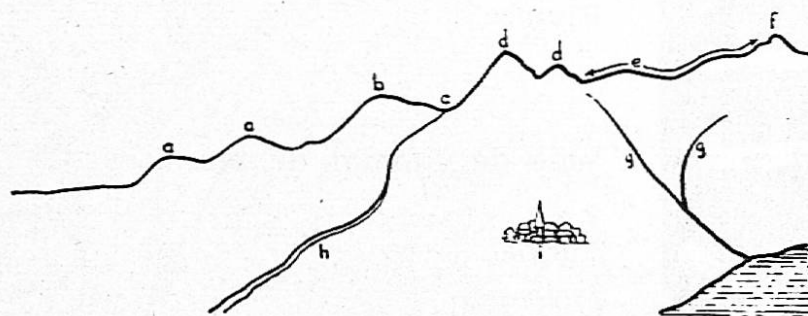
Trois des localités que, par beau temps, on voit très bien du parc de Valency :

*Evian* : ville d'eaux, nombreux hôtels.

*Thonon* : ville industrielle qui se développe beaucoup.

*Meillerie* : exploitation de carrières.

### Vocabulaire géographique



*Plaine*

*Plateau*


*Région montagneuse : chaîne*

a) colline, éminence, hauteur, coteau, monticule, butte ; b) montagne, mont, sommité ; c) col, passage ; d) pointe, pic, dent, aiguille, tour ; e) crête ; f) sommet ; g) vallée, vallon, val, ravin, gorge — ruisseau, ruisseau, rivière, torrent, cours d'eau, fleuve, affluent — lac, marais, mare, étang, mer, océan — source, embouchure, amont, aval — cascade, chute — jonction, confluent ; h) sentier, chemin, route ; i) ville, village, bourg, hameau, localité, cité.

### Exercices :

1. Chercher les synonymes.
2. Ranger du plus petit au plus grand.
3. Chercher les collectifs.


### Un paysage du Plateau vaudois



*Récitation* : Le pays, par C.-F. Ramuz (Foretay et Jeanrenaud, p. 40).

*Texte* : Dans la campagne vaudoise, par Juste Olivier (Vignier 84).





### Comment l'on représente les objets géographiques sur la carte (en général)

Chaîne : a) col ; b) sommet.

Rivière.

Voie de chemin de fer.

Tunnel.

Route.

Chemin, sentier.

Pont sur une rivière.

Maison, ferme.

Localité.

### Extension de la géographie locale

#### Le Jorat

*Un projet de course :*

Départ de la Place du Tunnel par le tram 22.

*Remarques :*

Le tram quitte Lausanne par La Sallaz-Vennes ; il monte fort.

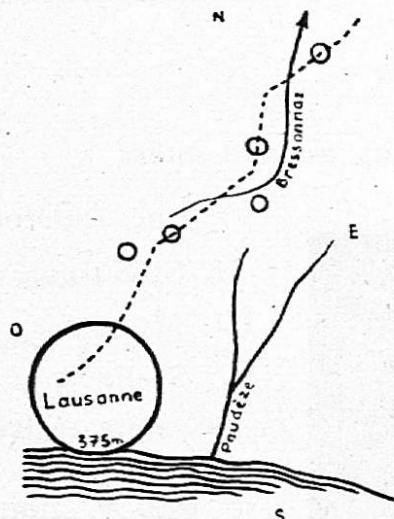
Direction : nord-est.

Localités : Epalinges — Chalet à Gobet — Les Cullayes — Montpreveyres — Mézières.

Paysage : pas du tout plat — collines — forêts de sapins et de hêtres — champs de céréales, de pommes de terre, de betteraves, de plantes fourragères — prés et pâturages.

Air plus frais, vent plus fort qu'à Lausanne ; les villages sont construits dans les endroits abrités du vent.

Altitude de Montpreveyres : 900 m. (à Ouchy : 375 m.).



Faire mettre le nom des localités.

Le Jorat, par Juste Olivier (Vignier 215).

La fenaison, par Georges Verdène (Vignier 126).

### Le Jorat.

Le Jorat soulève notre pays. On monte, et il y a un point d'où l'on voit encore le lac et les montagnes de Savoie et les tours de la cathédrale, et d'où le dimanche matin on entend la grosse cloche ; c'est le point le plus élevé ; là le pays de Vaud se casse en deux. Une moitié pend sur le lac avec les vignes, les bourgs serrés des vigneron ; l'autre s'abaisse vers le nord portant les cultures paysannes et les grosses fermes isolées. C'est ici le partage des eaux : il y a une pinte, la pluie qui tombe sur une des pentes de son toit va dans le lac et la Méditerranée, celle qui tombe sur l'autre pente, coule dans la mer du Nord.

Fernand Chavannes.

Elocution : Les foins, les moissons.

Lecture : Grain de blé — A la campagne (Mon second livre).

Dessin : Epis ; coquelicots et bluets.

Récitation : Le tas de foin.

Tu vois ce mont dans le lointain ?  
J'étais monté jusqu'à la cime  
Puis j'ai roulé, roulé soudain,  
Hélas ! jusqu'au fond de l'abîme...  
Mais la montagne était en foin !  
J'en suis la joyeuse victime !

C. Bieler-Butticaz.

### Le chant du faucheur.

Chantez, ma mie, ô l'alouette !  
Chante, pinson !  
Et vous tarins, et toi, fauvette  
Sur le sillon,


*Sur la rocaille ou le buisson !  
 Chantez, ma mie, abeille, abeille,  
 Chante, frelon !  
 Le bouton d'or prête l'oreille  
 Et le chardon !  
 Chante, ma faux, dans la moisson.*

Auguste Angellier.

Voici des roses : Nos 40, 50, 52.

### La Côte

*Panorama vu du parc de Valency au sud-ouest :*



I. Les Pierrettes

II. St-Sulpice

III. Morges

IV. St-Prex

Si nous faisons un plan ou carte de cette région, nous placerons le lac au bas du dessin parce qu'il a été convenu de placer le sud au bas des cartes géographiques. Le nord se trouvera au sommet de la carte, l'est à droite et l'ouest à gauche.

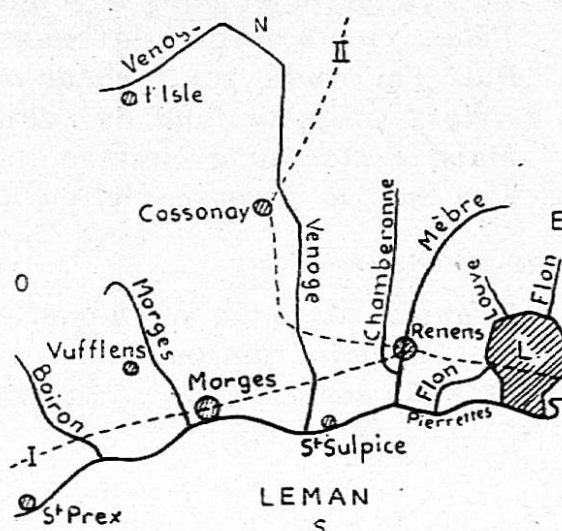
*Du Flon à la Morges :*

I. CFF :

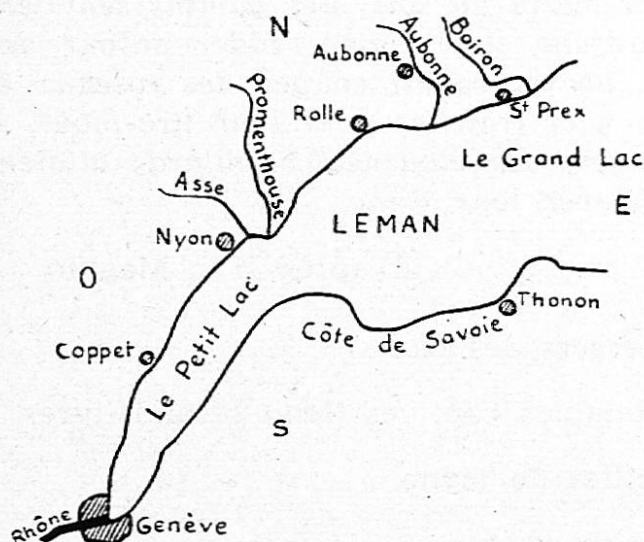
ligne de Genève

II. CFF :

ligne de Neuchâtel







*La rive du Léman de St-Prex à Genève :*

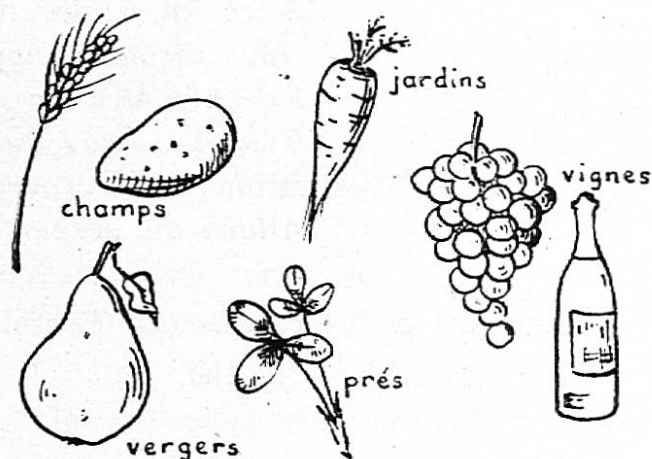
*La bande de pays entre le Jura et le lac Léman.*

*Le paysage dans la région de La Côte :*

Au nord et à l'ouest : la ligne molle du Jura ; couleur sombre des grandes forêts de sapins.

Au sud et à l'est : le lac, puis la chaîne plus découpée des Alpes.

Cultures sur les coteaux : surtout la vigne et les arbres fruitiers ; quelques champs, quelques prairies, des bosquets.



### *Les localités de La Côte*

*Commerce des vins :* Morges, Aubonne, Féchy, Bougy, Perroy, Mont-sur-Rolle, Bursins.

*Verrerie :* St-Prex.

*Châteaux :* Aubonne, Vufflens, Morges, Rolle, Nyon, Coppet.

(Collection de cartes postales, d'images diverses, représentant ces châteaux.)

*Industries diverses :* Nyon : allumettes, parfums, vis, peignes, pâtes alimentaires.

*Textes :* La vendange dans le canton de Vaud, par Rodolphe Rey (Vignier 197).

### *Au temps des vendanges.*

Le temps des vendanges était arrivé. Depuis quelques jours, les chars aux longs brancards avaient fait leur apparition. Devant les portes, les gerles s'entassaient en hautes pyramides ; on aérail les caves, on mettait tremper les seilles et les brantes, et la chanson des marteaux

sur les grandes cuves résonnait du matin au soir. Les gamins sentaient le moût; comme des guêpes assoiffées, ils venaient rôder autour des pressoirs. Entre les heures d'école, on les voyait couper des roseaux et percer de la pointe du couteau les noix fraîches pour leur tire-moût. A la première charretée des vendanges, ces étourneaux pillards allaient s'abattre sur les gerles pour y prélever leur dîme.

D'après H.L. Magnin.

*Elocution* : La vendange, les vergers, les fruits.

*Lecture* : La poire — Les châtelaines captives (Mon second livre).

*Dessin* : Fruits d'automne; feuilles de vigne.

*Récitation* :  
 Simone, allons au verger  
 Avec un panier d'osier.  
 Nous dirons à nos pommiers,  
 En entrant dans le verger :  
 Voici la saison des pommes,  
 Allons au verger, Simone,  
 Allons au verger.


Rémy de Gourmont.

Le renard et les raisins (La Fontaine).

Voici des roses : No 106.

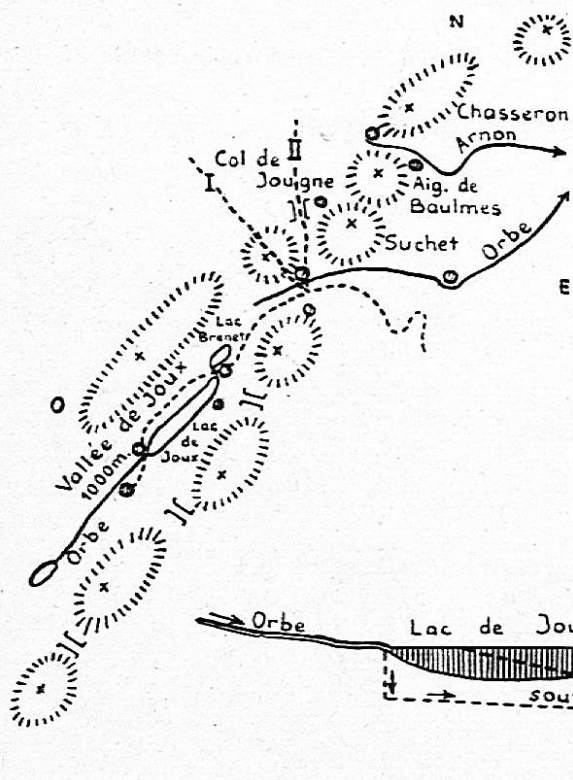
### Le Jura

Le Jura vaudois vu du parc de Valency dans la direction sud-cuest : il est comme un mur qui nous sépare de la France.



Le Jura est une région montagneuse où le terrain est plissé comme on peut plisser une feuille de papier. Les fonds des plis forment des vallées, les sommets des plis forment des chaînes avec des sommités. Les plis ont la direction sud-ouest au nord-est.

De Valency, la ligne d'horizon vers l'ouest est donnée par la crête des plis.

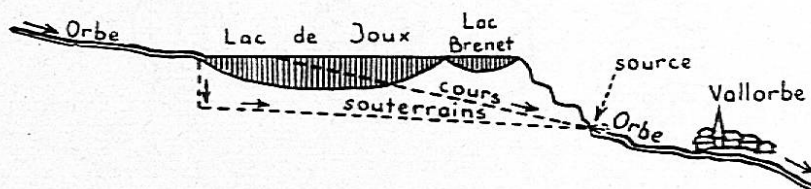


### Le plan du Jura vaudois :

- I. Ligne de Paris.
- II. Ligne de Pontarlier.

La Venoge, l'Aubonne et la Pro-menthouse viennent du Jura et s'é-coulent dans le Léman.

*Faire compléter le croquis en mettant les noms.*



L'Orbe disparaît sous terre au lac Brenet et reparaît près de Val-lorbe.

*Le climat* : rude ; étés frais et hivers longs et froids ; vents violents (joran) ; air humide.

*Les cultures* : quelques champs et quelques prairies, mais surtout :  
des *grandes forêts* de hêtres et de sapins (exploitation des bois).  
des *pâturages*, élevage du bétail (produits laitiers).

*Une spécialité* : les vacherins de la Vallée de Joux.

### Les localités :

Le Brassus	}	Vallée de Joux
Le Sentier		
Le Pont		
Le Lieu		

Vallorbe : entrée du tunnel du Mont-d'Or.

Sainte-Croix : vallon de l'Arnon.

Ballaigues : entre Vallorbe et Orbe.

Gimel	}	Pied du Jura
Bière		
L'Isle		
Romainmôtier		
Baulmes		




*Les industries :*

Fabriques de limes  
 de gramophones  
 d'objets d'acier (instruments dentaires)  
 de briquets de poche  
 d'appareils de cinéma  
 d'appareils de radio  
 de machines à écrire

Mais surtout :

*l'horlogerie.*



Les plus grandes fabriques occupent de nombreux ouvriers :

Le Coultre	700 ouvriers
Thorens	900 ouvriers
Paillard	1300 ouvriers

*Textes :* Le Jura (Vignier p. 222). Le Plateau de Saint-Cergues, par V. Cherbuliez (Vignier pl. 111).

*Vent d'hiver.*

*Le vent fait rage ; il siffle, mugit, tourbillonne, balayant toutes les crêtes et dépouillant la pauvre terre gelée du blanc manteau sous lequel elle se cache. Parfois, chassant devant lui des nuages de neige, il l'entasse en certains endroits, dans un fossé, au contour du chemin. Puis, cherchant d'autres jeux, ce brutal s'élance contre un malheureux sorbier qui s'élève solitaire au milieu des champs, le secouant, le tordant, l'ébranlant jusqu'à la racine, et ne lui laissant un instant de relâche que pour recommencer avec plus d'ardeur.*

T. Combe.

*Elocution :* Le vent, le froid, l'hiver précoce et long.

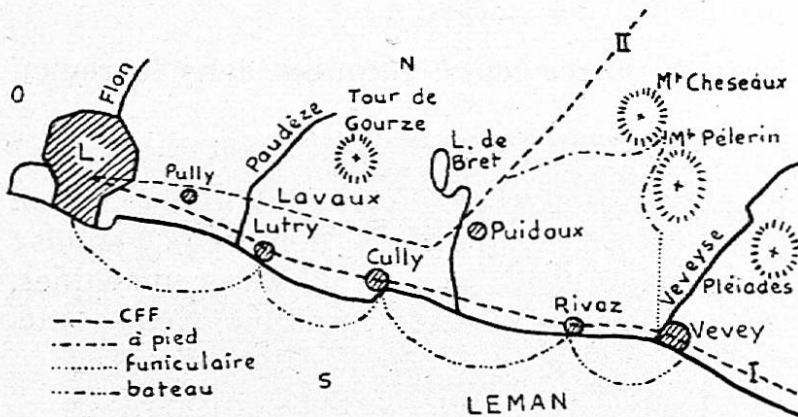
*Lecture :* Manuel de géographie : lecture I.

*Dessin :* Les sapins sombres du Jura ; un arbre dépouillé et tordu par le vent.

*Récitation :* Le vent, par E. Verhaeren (Foretay p. 216). Voici des roses, Nos 111, 115, 116, 118, 122.

## Les districts de Lavaux et Vevey

Notre course au Mont-Pèlerin ou du Flon à la Veveyse :



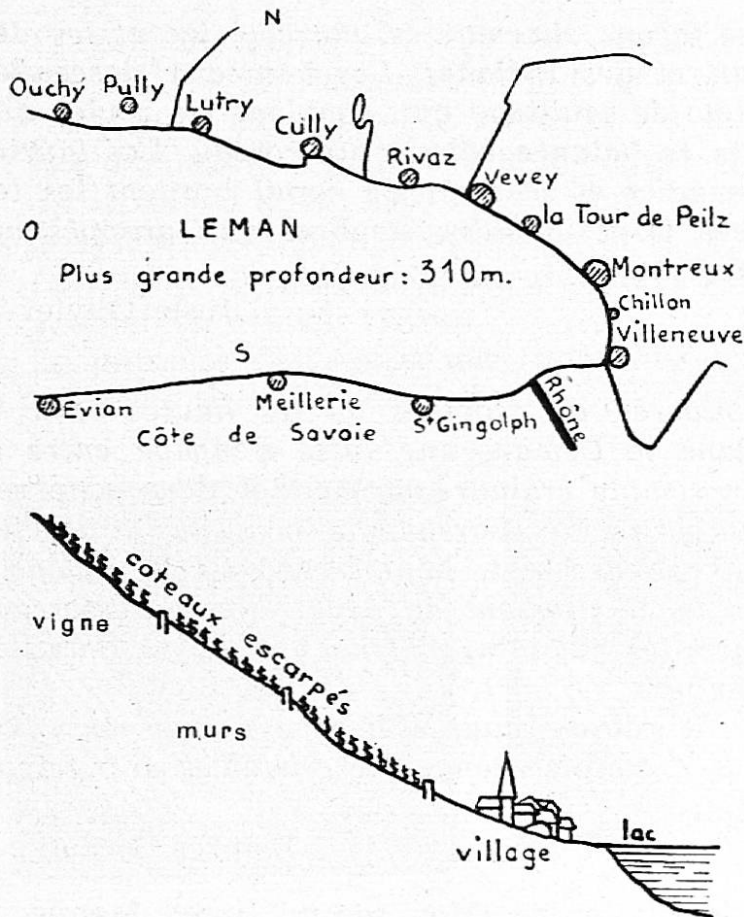
I CFF :

ligne du Simplon

II CFF :

ligne de Berne

La rive du Léman d'Ouchy à Villeneuve :



Les points  
les plus hauts  
du Plateau Vaudois :

La Tour-de-Gourze et le Mont-Pèlerin qui dominent le Léman. Le versant sud de ces montagnes s'abaisse du côté du lac par des terrasses; ces coteaux raides portent le vignoble de Lavaux aux nombreux murs qui empêchent la terre de s'écouler.

Les plus importants villages du vignoble sont construits au bas de la pente, au bord du lac.

La principale localité du vignoble de Lavaux :

Cully, le village du Major Davel.

La perle du Léman, appelée aussi Riviera vaudoise : la région de Montreux.

Les avantages de Montreux :

Position abritée entre la montagne et le lac  
Température douce  
Très rarement du brouillard  
Vue sur les Alpes (Dents du Midi surtout)  
Château de Chillon  
Agréments du lac.



*Conséquences de ces avantages :*

Riches parcs, jardins et quais  
 Belles villas  
 Nombreux hôtels  
 Beaucoup d'étrangers viennent passer leurs vacances dans la région de Montreux.



Vevey est la 2<sup>me</sup> ville du canton (15 000 habitants) : nombreux hôtels ; mais aussi des industries : machines, tracteurs, cigares, produits Nestlé, etc.

*Textes :*

*Le golfe de Montreux.*

Le sol se replie de cent façons charmantes, entre le lac et les dernières ondulations de Jaman et des Pléiades. Les hameaux descendent des collines au milieu de flots de feuillage qui semblent les rouler avec eux. Parmi les ceps, le maïs se balance comme un roseau. Les lauriers et leurs baies noires, le grenadier et sa fleur de corail bordent les terrasses, et le figuier mêle ses larges feuilles sombres aux grappes violettes qui pendent autour des murs.

Juste Olivier.

*La Bataillère.*

Entre Villeneuve et Bouveret, au moment où les hautes eaux du Rhône viennent se jeter dans le Léman, une lutte s'engage entre les deux adversaires. Le Léman semble craindre de souiller dans cette rencontre le cristal de son eau, il recule. Lorsque le vent du Nord vient au secours du lac, les flots se dressent, bondissent ; ils attaquent le fleuve en face et en flanc ; ils le pressent, le pénètrent, le resserrent ; on dirait des bataillons. Aussi les riverains ont-ils nommé la Bataillère le combat du lac avec le fleuve.

Enfin le fleuve se rend ; il s'abîme dans sa tombe d'azur, mais pour renaître à vingt lieues plus loin, limpide comme le cristal et se précipiter vers des champs nouveaux.

D'après G. Fatio.

*Lecture :* Une promenade sur le lac (Mon second livre). Manuel de géographie : lecture III.

*Récitation :*

*Chillon.*

Quand la nuit sur le lac étend son voile noir,  
 J'aime à m'arrêter seul au pied de ces murs sombres.  
 Alors, devant mes yeux, soudain passent des ombres,  
 Et ces hôtes anciens rentrent au vieux manoir.

A. Roulier.




*Chant :*

O vieux Léman toujours le même...

### La région des Alpes vaudoises

*Les Alpes vaudoises vues de Lausanne dans la direction de l'est :*




1. Dent de Jaman. — 2. Rochers de Naye. — 3. Tour de Mayen. — 4. Tour d'Aï. — 5. Diablerets. — 6. Grand Muveran. — 7. Petit Muveran. — 8. Dents de Morcles. — 9. Alpes de Savoie.


Les montagnes situées avant les Alpes (quand on vient du Plateau), qui ne dépassent guère 2500 m. d'altitude et qui n'ont ni glaciers, ni neiges persistantes forment *les Préalpes*.

Le sommet le plus haut des *Hautes Alpes* Vaudoises, dans le massif des Diablerets, atteint 3250 m.

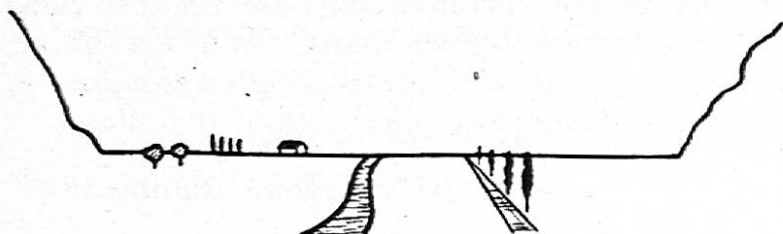
La muraille des Alpes, qui ferme l'extrémité est du lac Léman, est coupée d'une sorte de large corridor : *la plaine du Rhône*.



Le Rhône est d'abord, à l'autre bout du canton du Valais, un torrent qui dégringole dans une gorge.



Puis le Rhône coule dans une vallée plus large à travers le canton du Valais.

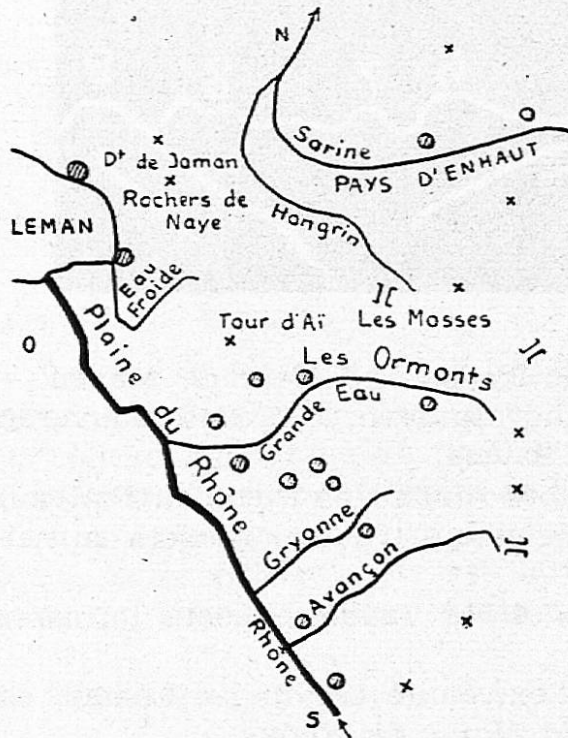


En approchant du Léman, le Rhône forme une véritable plaine à fond large et plat.

*Le climat* : dans les Alpes, les hivers sont longs et assez froids à cause de l'altitude ; il y pleut et neige passablement ; mais le climat y est cependant moins rude que dans le Jura qui est pourtant moins élevé.

En hiver, on observe fréquemment la mer de brouillard.

### *La plaine du Rhône et les Alpes vaudoises*



*Les ressources :*


*Plaine du Rhône :*

Prés,  
vergers,  
cultures,  
vignes d'Aigle et d'Yverne,  
marbres de St-Triphon,  
bains de Lavey et Bex,  
hôtellerie : Aigle, Bex,  
salines de Bex.

*Faire compléter le croquis en mettant les noms.*

*Préalpes* : Pâturages, élevage, produits laitiers, forêts, exploitation des bois.

Hôtellerie : Château-d'Oex, Villars, Chesières, Ormonts, Gryon.



*Hautes-Alpes* : Rochers,  
neiges éternelles,  
sports d'hiver et de  
haute montagne.

*Textes :*

*Hiver alpestre.*

L'hiver est une saison qui ne ressemble à aucune autre, la plus froide, mais la plus belle à la montagne. Il ne pleut jamais, en hiver, il neige. Il neige tellement qu'on ne voit presque plus de rochers dans toute la vallée. Les plus âpres sommets blanchissent. Tout est blanc, tout est neige. Quand il ne neige pas, le ciel est d'un bleu sombre et plus profond qu'en été ; il est aussi beaucoup plus peuplé d'étoiles.

D'après Eugène Rambert.

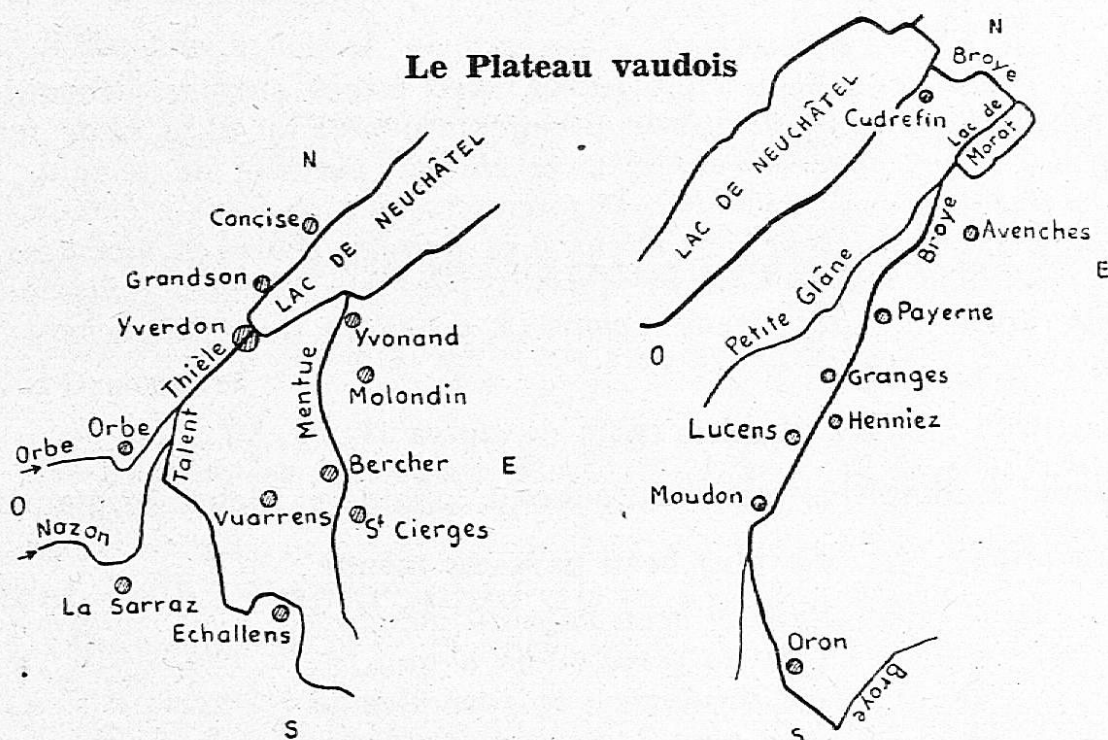


### Les sports d'hiver.

Voici des patineurs à l'entraînement : le champion de vitesse courbé dans son élan, ou la jeune étoile qui virevolte dans l'envol souple de sa jupe. L'équipe de hockey s'exerce, violente, agile, à envoyer le « puck » dans le camp adverse. Dans les petits chemins en pente, on « luge » en famille, mais sur la grande piste, les « bobs » prennent à toute allure les brusques virages verglacés. Le ski, naturellement, est le sport le plus pratiqué ; toutes les courses imaginables : d'endurance, de fond, de vitesse, de saut, de descente, d'obstacles...

D'après François Gos.

Dessin : Paysages de neige ; patineurs, lugeurs et skieurs.



Le Gros de Vaud

La vallée de la Broye

*Le Plateau vaudois est une riche contrée agricole*

### Les productions du Plateau vaudois :

Les plantes fourragères : un peu partout.

Les céréales : minoteries de Granges, Corcelles, La Sarraz, Orbe, Cossonay.

Les betteraves à sucre : vallée de la Broye.

La charcuterie : Payerne.

Le tabac : région de Payerne et Avenches ; fabriques de cigares à Yverdon, Payerne et Grandson.



Les eaux minérales : Henniez, Yverdon.

La pêche : bord des lacs.

Les briques : Corcelles, Chavornay, Payerne, Avenches, Yvonand.

La vigne : bord des lacs, pied du Jura.

L'élevage : foires d'Echallens, Payerne, Moudon, Oron.

La tourbe : Basse-Broye, vallée de la Thièle.

La tannerie d'Oron.

La capitale du Nord : Yverdon, ville industrielle.

Textes : La ferme vaudoise, par Rodolphe Rey (Vignier 235).

### Le Gros de Vaud.

*C'est une terre riche en cultures, aux larges surfaces travaillées, labourées ; elle s'étend jusqu'aux premières pentes du Jura et de ferme en ferme, de village en village, dans chaque parcelle de terrain, l'on sent la dure besogne humaine. Des sentiers, des chemins vicinaux, des routes s'y croisent et la morcellent. Les lourdes charrues maculées de terre, mais dont le soc nu est luisant par le continuel fouissage, y passent, ainsi que de grands « chars à échelles » qui débouchent des champs.*

François Gos.

Lecture : Manuel de géographie : lectures II, IV, VI.

Dessin : Bourgeons qui s'entr'ouvrent, premières fleurs printanières.

Récitation : **Le plus beau pays du monde**

*Le plus beau pays du monde  
C'est la terre où je naquis ;  
Au printemps, la rose abonde  
Aux abords de ses courtils.  
On y parle un doux langage,  
Le plus beau qu'on ait formé ;  
L'étranger devient plus sage,  
Quand il se met à l'aimer.*

*Parfums de fleurs, chants de cloches,  
Bruits d'eaux vives, gais frissons  
Des tiges qui se rapprochent  
Quand mûrissent les moissons ;  
Etoiles dans un ciel tendre,  
Sourires d'aube, en éveil ;  
Ah ! mon pays, j'aime entendre  
Ta chanson dans le soleil.*

Philéas Lebesgue.

Voici des roses Nos 33, 35, etc.

**Jean Buhler: Sur les routes d'Afrique.** De la Méditerranée au Congo.

Un volume de 184 p., 14 × 23, avec 32 photos hors-texte, broché, Fr. 10.—, relié . . . . . Fr. 14.—

Parti d'Alger le voyageur traverse le Sahara, parcourt le Tchad et l'A.E.F. pour aboutir au Gabon, menant partout une enquête personnelle et intelligente sur la vie du continent noir. Le problème colonial y est examiné avec une rare perspicacité.

**Gonzague de Reynold: Cités et pays suisses.** Ed. définitive.

Un volume de 360 p., 14 × 23, avec 40 ill., en hors-texte, broché Fr. 12.—, relié . . . . . Fr. 16.—

Nul mieux que M. de Reynold ne pouvait composer ce tableau de la Suisse et nous montrer les beautés et la grandeur de notre pays par l'évocation de ses paysages, de son passé, de ses villes et de ses trésors d'art. L'illustration éclaire et précise ce texte magistral.

**Henri Nicod: La vie mystérieuse de l'Afrique noire.** 3e éd.

Un volume de 168 p., 14 × 23, avec 31 ill. en hors-texte, broché, Fr. 6.—

En se penchant sur l'âme indigène, le missionnaire en a pénétré les secrets et nous révèle le sens profond de bien des croyances et des coutumes étranges.

**Jacob Früh: Géographie de la Suisse.** Supplément.

Un volume de 72 p., 19 × 28, broché . . . . . Fr. 6.50

Ces répertoires des noms géographiques, des matières et des auteurs sont indispensables à la mise en valeur de l'énorme documentation contenue dans les 3 volumes de la **Géographie de la Suisse**, qui se vendront désormais, avec le supplément, Fr. 71.50 brochés.

**Cent chefs-d'œuvre de la peinture européenne.**

Fr. 5.— à l'abonnement.

La 3e livraison de ce magnifique ouvrage a paru; elle est consacrée aux maîtres du XVe et du début du XVIe siècles, de Schongauer à Giorgione.

---

# LIBRAIRIE PAYOT

LAUSANNE - GENÈVE - NEUCHÂTEL - VEVEY - MONTREUX - BERNE - BALE - ZÜRICH



# **Winterthur** **ACCIDENTS**

**Société Suisse d'Assurance contre les Accidents à Winterthur**

Conditions de faveur pour membres de la Société Pédagogique de la Suisse Romande  
contractant des assurances individuelles et de responsabilité professionnelle

## Bibliothèques scolaires !

**Grand choix de livres**  
pour enfants

**Ouvrages classiques**

Demandez la liste de la collection  
des « Chefs-d'oeuvre »

Le volume broché 1.90

Grands Magasins

**INNOVATION** S.  
A.  
LAUSANNE





*La plus délicieuse des boissons  
sans alcool est certainement*

**Grapillon.**

*Ce véritable jus de raisin est non seulement un régal pour  
grands et petits, il a également des qualités toniques et  
stimulantes exceptionnelles.*

**Grapillon** est en vente en bouteilles de 7 dl.  
et 1 litre dans de nombreux  
magasins d'alimentation.

## **L'Ecole Suisse de Gênes** (6 classes élémentaires) (4 classes secondaires)

cherche pour le 1er octobre 1948 **un maître secondaire.**

On demande l'enseignement de la langue française dans les classes primaires supérieures et dans les classes secondaires, év. aussi l'histoire et la géographie. Leçons par semaine: 32.

Le traitement correspond à la situation actuelle. Caisse de retraite fédérale.

Prière de s'inscrire auprès du **Président du Comité de l'Ecole Suisse, M. Enrico Diener, Corso Solferino 9, Gênes**, jusqu'à fin juillet 1948 en envoyant certificats, photographie, curriculum vitae et recommandations.



Salles pour  
banquets  
et sociétés

Stamm SPV

G. Eisenwein



Collectionneurs, demandez le nouveau prix courant illustré indiquant les prix des timbres de Suisse et de Liechtenstein contre 75 ct. versés au compte de ch. postaux II 1336.

**ED. S. ESTOPPEY**

9, Place St-François, LAUSANNE  
Maison de confiance fondée en 1910

Suis acheteur lots et collections timbres  
anciens et vieilles lettres

**BAR DÉGUSTATION**  
ST LAURENT 19



**La Fermière**  
S.A.

Dégustez  
nos excellentes  
spécialités.

**MILK-BAR**  
ST FRANÇOIS 8





1872

**SOCIÉTÉ DE**  
**BANQUE SUISSE**

Capital-Actions et réserves Fr. 197 millions

**GENÈVE**

2, rue de la Confédération

AGENCES :

CORNAVIN — EAUX-VIVES  
PLAINPALAIS — CAROUGE

**NEUCHÂTEL**

8, faubourg de l'Hôpital

**LAUSANNE**

16, place St-François

AGENCES :

AIGLE — MORGES

**LA CHAUX-DE-FONDS**

10, rue Léopold-Robert

Succursales au LOCLE et à NYON

534

*PROJECTION*

*A vendre d'occasion*

**1 épidiastroscope Bausch et Lomb, 1 projecteur Omag, diastroscope**  
*pour projection à grande distance*

**MARGOT ET JEANNET - LAUSANNE**

**SOCIÉTÉ VAUDOISE DE SECOURS MUTUELS**

COLLECTIVITÉ S.P.V.

*Êtes-vous assuré  
contre la maladie?*

Demandez sans tarder tous renseignements à

**M. F. PETIT**

Ed. Payot 4 Lausanne Téléphone 3 85 90

Pour combinaisons maladie-accidents-tuberculose etc.

**m. p. FOETISCH** 6 RUE DE BOURG, LAUSANNE  
PIANOS }  
RADIOS } MUSIQUE - GRAMOS - DISQUES  
HARMONIUMS } neufs et d'occasion - LOCATIONS



DIEU • HUMANITÉ • PATRIE

# ÉDUCATEUR ET BULLETIN CORPORATIF

ORGANE HEBDOMADAIRE  
DE LA SOCIÉTÉ PÉDAGOGIQUE  
DE LA SUISSE ROMANDE

Rédacteurs responsables

Educateur : André CHABLOZ, Lausanne, Clochetons 9

Bulletin : G. WILLEMIN, Case postale 3, Genève-Cornavin

Administration, abonnements et annonces :

IMPRIMERIE NOUVELLE CH. CORBAZ, S. A., MONTREUX, Place du Marché 7, Tél. 6.27.98

Chèques postaux II b 379

---

PRIX DE L'ABONNEMENT ANNUEL : Suisse Fr. 10.50 ; Etranger Fr. 14.—

Supplément trimestriel : Bulletin bibliographique



## LE GRAND ÉVÉNEMENT, LA COURSE D'ÉCOLE,

passionne vos enfants et fait longtemps d'avance l'objet de toutes les conversations. Mères prévoyantes et affectueuses, qui veillez tant sur leur bien-être que sur leur joie, ajoutez aux provisions de route un paquet d'Ovo Sport.

# OVO SPORT

**fortifie à l'instant et  
a les faveurs des petits et des grands**

par son goût agréable, sa très haute valeur nutritive, son format pratique, son prix modique.



Délicieuse à croquer, se dissout rapidement dans l'eau et donne une boisson exquise.  
61 cts le paquet (2 tablettes). En vente partout.

Dr A. WANDER S.A., BERNE