

**Zeitschrift:** Collage : Zeitschrift für Raumentwicklung = périodique du développement territorial = periodico di sviluppo territoriale

**Herausgeber:** Fédération suisse des urbanistes = Fachverband Schweizer Raumplaner

**Band:** - (2019)

**Heft:** 3

**Rubrik:** Statistik = Statistique = Statistiche

### **Nutzungsbedingungen**

Die ETH-Bibliothek ist die Anbieterin der digitalisierten Zeitschriften auf E-Periodica. Sie besitzt keine Urheberrechte an den Zeitschriften und ist nicht verantwortlich für deren Inhalte. Die Rechte liegen in der Regel bei den Herausgebern beziehungsweise den externen Rechteinhabern. Das Veröffentlichen von Bildern in Print- und Online-Publikationen sowie auf Social Media-Kanälen oder Webseiten ist nur mit vorheriger Genehmigung der Rechteinhaber erlaubt. [Mehr erfahren](#)

### **Conditions d'utilisation**

L'ETH Library est le fournisseur des revues numérisées. Elle ne détient aucun droit d'auteur sur les revues et n'est pas responsable de leur contenu. En règle générale, les droits sont détenus par les éditeurs ou les détenteurs de droits externes. La reproduction d'images dans des publications imprimées ou en ligne ainsi que sur des canaux de médias sociaux ou des sites web n'est autorisée qu'avec l'accord préalable des détenteurs des droits. [En savoir plus](#)

### **Terms of use**

The ETH Library is the provider of the digitised journals. It does not own any copyrights to the journals and is not responsible for their content. The rights usually lie with the publishers or the external rights holders. Publishing images in print and online publications, as well as on social media channels or websites, is only permitted with the prior consent of the rights holders. [Find out more](#)

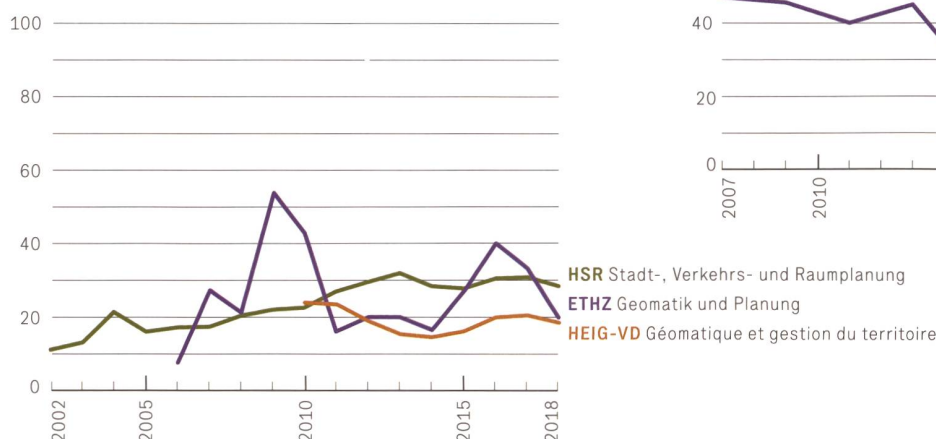
**Download PDF:** 23.01.2026

**ETH-Bibliothek Zürich, E-Periodica, <https://www.e-periodica.ch>**

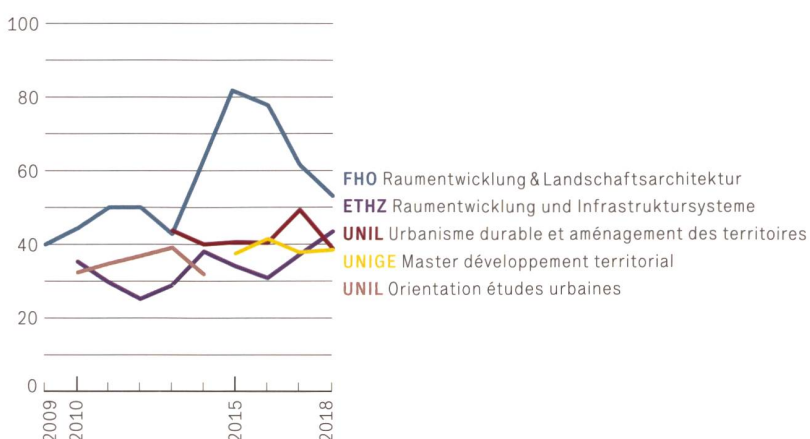
# Statistik / Statistique / Statistiche

Ein möglicher Indikator für die Gleichberechtigung in der Raumplanung ist der Frauenanteil in Ausbildung und Beruf. Im Folgenden wird diese Kennzahl für Studiengänge ausgewiesen, welche zur direkten Aufnahme als ordentliches Mitglied in den Fachverband Schweizer Raumplanerinnen und Raumplaner (FSU) qualifizieren.

Frauenanteil Bachelor (in %)

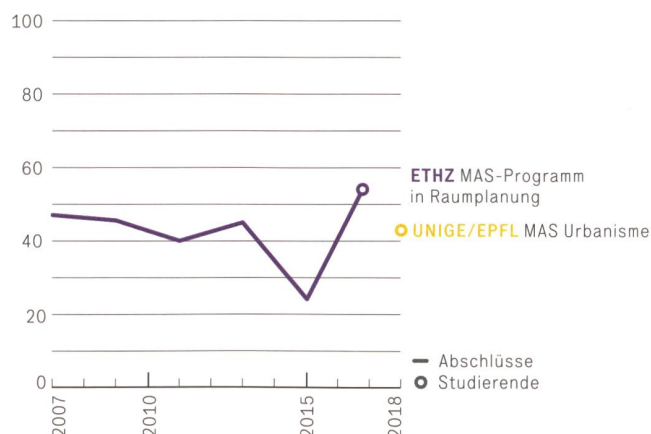


Frauenanteil Master (in %)

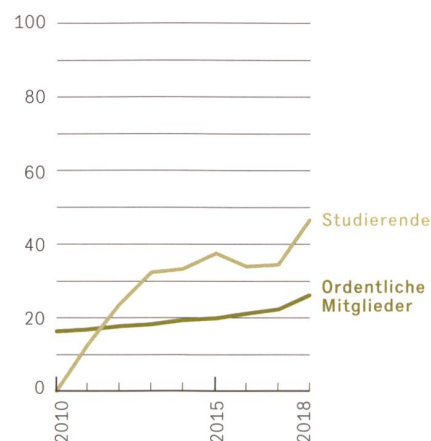


**[ABB. 1]** Frauenanteil der Studierenden in Aus- und Weiterbildungsprogrammen im Bereich Raumplanung in der Schweiz. Studiengänge mit weniger als drei Studierenden wurden nicht dargestellt (HEIG-VD: Master ingénierie du territoire; HSR: MAS Raumentwicklung). / Proportion de femmes parmi les étudiant-e-s des programmes de formation et de formation continue en aménagement du territoire en Suisse. Les cursus comptant moins de trois étudiant-e-s n'ont pas été représentés (HEIG-VD: Master ingénierie du territoire; HSR: MAS Raumentwicklung). / Proporzione di donne tra gli studenti che seguono una formazione continua o una specializzazione nel campo della pianificazione del territorio in Svizzera. Programmi di studio con meno di tre studenti iscritti non sono rappresentati nello schema (HEIG-VD: Master ingénierie du territoire; HSR: MAS Raumentwicklung). (Quellen / Sources / Fonte: ETHZ, FHO-BFS, HEIG-VD, HSR, UNIGE, UNIL)

Frauenanteil Weiterbildung (in %)



Frauenanteil FSU-Mitglieder (in %)



**[ABB. 2]** Frauenanteil der Mitglieder des FSU / Proportion de femmes parmi les membres de la FSU / Proporzione di donne affiliate alla FSU.