

| | |
|---------------------|--|
| Zeitschrift: | Collage : Zeitschrift für Raumentwicklung = périodique du développement territorial = periodico di sviluppo territoriale |
| Herausgeber: | Fédération suisse des urbanistes = Fachverband Schweizer Raumplaner |
| Band: | - (2005) |
| Heft: | 3 |
| Rubrik: | FSU Info |

Nutzungsbedingungen

Die ETH-Bibliothek ist die Anbieterin der digitalisierten Zeitschriften auf E-Periodica. Sie besitzt keine Urheberrechte an den Zeitschriften und ist nicht verantwortlich für deren Inhalte. Die Rechte liegen in der Regel bei den Herausgebern beziehungsweise den externen Rechteinhabern. Das Veröffentlichen von Bildern in Print- und Online-Publikationen sowie auf Social Media-Kanälen oder Webseiten ist nur mit vorheriger Genehmigung der Rechteinhaber erlaubt. [Mehr erfahren](#)

Conditions d'utilisation

L'ETH Library est le fournisseur des revues numérisées. Elle ne détient aucun droit d'auteur sur les revues et n'est pas responsable de leur contenu. En règle générale, les droits sont détenus par les éditeurs ou les détenteurs de droits externes. La reproduction d'images dans des publications imprimées ou en ligne ainsi que sur des canaux de médias sociaux ou des sites web n'est autorisée qu'avec l'accord préalable des détenteurs des droits. [En savoir plus](#)

Terms of use

The ETH Library is the provider of the digitised journals. It does not own any copyrights to the journals and is not responsible for their content. The rights usually lie with the publishers or the external rights holders. Publishing images in print and online publications, as well as on social media channels or websites, is only permitted with the prior consent of the rights holders. [Find out more](#)

Download PDF: 24.01.2026

ETH-Bibliothek Zürich, E-Periodica, <https://www.e-periodica.ch>

FSU Info

VerbandsNachrichten 3/05
Informations de la Fédération 3/05
Informazioni della Federazione 3/05

FSU

Fédération
suisse des
urbanistes

Fachverband
Schweizer
RaumplanerInnen

Federazione
svizzera degli
urbanisti

Federaziun
svizra
d'urbanists

Inhalt

- 26 Mitgliederversammlung
FSU 2005**
- 27 Assemblée générale 2005
de la FSU**
- 28 Informationen aus
dem SIA
Informations de la SIA**
- 29 BBK Berufsbildungskom-
mission Raumplanungs-
zeichnerinnen und
Raumplanungszeichner**
- 30 CFP Commission de la
formation professionnelle
des dessinatrices et
dessinateurs en aménage-
ment du territoire**
- 31 Informationen aus den
Sektionen**
- 31 Mitglieder/Membres/
Membri**
- 31 Termine**

Liebe Kolleginnen und Kollegen, geschätzte Mitglieder FSU

Am 22. April 2005 fand die Mitgliederversammlung FSU in Thun statt. Rund 40 Mitglieder verfolgten eine engagierte Versammlung und einen fachlich interessanten Rundgang durch Thun bei frühlingshaftem Wetter. Die wichtigsten Beschlüsse der Mitgliederversammlung sind in diesem FSU-Info publiziert. Das personell Wichtigste vorweg: Christian Wiesmann hat nach langjährigem Engagement die Führung des FSU an Martin Eggenberger als neuer Präsident FSU abgegeben. Die Mitgliederversammlung verabschiedete Christian Wiesmann mit langem und kräftigem Applaus!

Andres Scholl, Geschäftsführer



Andres Scholl

Cher(e)s collègues, cher(e)s membres de la FSU

L'assemblée générale de la FSU s'est tenue le 22 avril 2005 à Thoun. Par un temps printanier, une quarantaine de membres ont suivi une assemblée engagée ainsi qu'une visite à travers la ville fort intéressante du point de vue professionnel. Les principales décisions prises par l'assemblée générale sont publiées dans ce FSU-Info. Voici déjà la nouvelle personne la plus importante: après un engagement de plusieurs années, Christian Wiesmann a remis la présidence de la FSU à Martin Eggenberger. L'assemblée a remercié Christian Wiesmann avec des applaudissements nourris!

Andres Scholl, gérant

FSU Termine 2005

Zentralkonferenz
24. November 2005, Luzern

Dates de la FSU pour 2005

Conférence centrale
le 24 novembre 2005 à Lucerne

Mitgliederversammlung FSU 2005


FSU

Info

Rund 40 Mitglieder nahmen an der diesjährigen Mitgliederversammlung in Thun teil. Die wichtigsten Beschlüsse sind hier zusammengefasst:


1. Wahlen:

Christian Wiesmann ist nach langjähriger Führung des FSU als Präsident zurückgetreten und hat auch seinen Sitz im Vorstand zur Verfügung gestellt. Die Mitgliederversammlung hat seine speziellen Leistungen wie die Integration der drei Planerverbände in den FSU, die Etablierung der neuen Geschäftsstelle, die Entwicklung und Führung des Vorstandes als Team sowie das Einbringen des politischen Feingespürs in heiklen Themen wie z.B. Galmiz, mit kräftigem Applaus gewürdigt. Der Raumplanung wird Christian Wiesmann aber selbstverständlich erhalten bleiben. Sei es für weitere spezielle Aufgaben im Bereich des FSU oder natürlich im Rahmen seiner Berufstätigkeit als Stadtplaner der Stadt Bern.



Christian
Wiesmann

Die Mitgliederversammlung hat einstimmig und mit Applaus Martin Eggenberger, Planteam S, Solothurn zum neuen Präsident FSU gewählt. Damit ist die sachkundige und engagierte Führung des Fachverbandes in guten und erfahrenen Händen.



Martin
Eggenberger

Als neues Mitglied in den Vorstand wurde René Hutter gewählt. Mit dem Ein-

satz des Zuger Kantonsplaners in den Vorstand ist die gute und traditionelle Verbindung vom FSU zu den Kantonsplanern auch weiterhin sichergestellt.



René Hutter

2. Mitgliederbeiträge 2006:

Die FSU-Mitgliederbeiträge für das Jahr 2006 bleiben unverändert und wurden von der Mitgliederversammlung einstimmig gutgeheissen.

| | |
|--------------------------|-----------|
| Ordentliche Mitglieder: | CHF 300.– |
| Verbundene Mitglieder: | CHF 150.– |
| StudentInnen: | CHF 25.– |
| Büros: | |
| Selbstdeklaration, mind. | CHF 250.– |

3. Anpassungen Statuten FSU, Art. 14 Sektionen:

Die Mitgliederversammlung hat die folgenden Änderung des Artikel 14, betreffend Sektionen, beschlossen:

Abs. 1:

Der FSU strebt die regionale Bildung von Sektionen an. Alle Sektionsmitglieder sind FSU-Mitglieder. Die Sektionen werden vom FSU unterstützt.

Abs. 2:

Die Sektionen organisieren sich im Rahmen der vorliegenden Statuten selbst.

Abs. 3:

Die Sektionen sind auf die Grundsätze und Beschlüsse des FSU verpflichtet. Ihre Organisationsformen und Zielsetzungen dürfen keine Bestimmungen enthalten, die den Statuten des FSU widersprechen. Sektionen müssen FSU-Mitgliedern zugänglich sein und bekannt gemacht werden.

Abs. 4:

Für Sektionen, die Abs. 1 bis 3 nicht erfüllen, gilt eine Übergangslösung von 5 Jahren bis zur Mitgliederversammlung 2010. Für diese Sektionen wird ein reduziertes Dienstleistungsangebot erbracht. Ab 1.1.2006 dürfen die Sektionen keine Mitglieder aufnehmen die nicht FSU-Mitglieder sind.

4. Schwerpunkte FSU 2005/2006:

Der Vorstand hat sich für die Vereinsjahre 2005/2006 die folgenden Schwerpunkte gegeben:

Neue Projekte

- Wirkung der Raumplanung verstärken (Galmiz und ähnliche)
- Wertschätzung der Raumplanung heben (Marketing)
- Landschaft (Landwirtschaftspolitik, Strategie ländlicher Raum RPG-Revision usw.)

Zusammenarbeit

- Zusammenhalt FSU Schweiz (Vorstand Schweiz mit Sektionen und Sektionen untereinander)
- Zusammenarbeit mit anderen Verbänden (Kräfte bündeln)
- Zusammenarbeit mit dem ARE (Überarbeitung GRO-CH und RPG)

Projektunterstützung

- Vergabewesen und Konkurrenz (Arbeitsgruppe, Veranstaltung FSU-ML)
- Geoinformatik in der Raumplanung (können kleine RP-Büros mithalten?)
- Weiterbildungsplattform «Chance Raumplanung»

In der Pipeline


- Neue Städtebau-Theorie (Gevierte als eigenständige Körper, als Grossform, als Grossarchitektur)
- Forschungstätigkeit
- FSU-Vorstand vermehrt als Know-how-Träger erster Güte nutzen

Assemblée générale 2005 de la FSU

Une quarantaine de membres ont participé à l'assemblée générale de cette année à Thoune. Voici un résumé des principales décisions qui y ont été prises:


1. Elections:

Après de nombreuses années à la tête de la FSU, Christian Wiesmann a quitté sa fonction de président et a également remis le siège qu'il occupait au comité. L'assemblée a salué avec des applaudissements nourris les remarquables fruits de son travail comme l'intégration des trois associations de planificateurs au sein de la FSU, la mise sur pied du nouveau secrétariat, le développement et la direction du comité en tant qu'équipe ainsi que l'apport d'un fin flair politique dans des thèmes délicats tels que Galmiz. Il va sans dire que Christian Wiesmann restera actif dans le domaine de l'aménagement du territoire, que ce soit pour d'autres tâches spéciales pour la FSU ou, bien sûr, dans le cadre de son activité professionnelle en tant qu'urbaniste de la ville de Berne.



Christian
Wiesmann

L'assemblée générale a élu comme nouveau président de la FSU, à l'unanimité et avec applaudissements, Martin Eggenberger, Planteam S, Soleure. Ainsi, la direction compétente et engagée de l'association est en mains sûres et expérimentées.



Martin
Eggenberger

René Hutter a été élu nouveau membre du comité. Avec l'entrée de l'aménagiste du canton de Zoug au comité, le bon et traditionnel lien qu'entretient la FSU avec les aménagistes cantonaux continue d'être assuré.



René Hutter

2. Cotisations 2006:

Les cotisations de membre de la FSU pour l'année 2006 restent inchangées et ont été approuvées à l'unanimité par l'assemblée générale.

| | |
|-----------------------|-----------|
| Membres ordinaires: | CHF 300.– |
| Membres associés: | CHF 150.– |
| Etudiant(e)s: | CHF 25.– |
| Bureaux: | |
| autodéclaration, min. | CHF 250.– |

3. Adaptation des statuts de la FSU, Art. 14 Sections

Abs. 1:

La FSU incite à la création de sections régionales. Tous les membres des sections sont membres de la FSU. Les sections sont soutenues par la FSU.

Abs. 2:

Les sections s'organisent elles-mêmes dans le cadre des présents statuts.

Abs. 3:

Les sections sont tenues de respecter les principes et les décisions de la FSU. Leur organisation et leurs objectifs ne doivent pas contenir de dispositions contraires aux statuts de la FSU. Les sections doivent être accessibles aux membres de la FSU et doivent s'en faire connaître.

Abs. 4:

Pour les sections qui ne remplissent pas encore les conditions de l'al. 1 – 3, il est

prévu une période transitoire de 5 ans, jusqu'à l'assemblée générale 2010. Une offre de prestations réduite est proposée à ces sections. A partir du 1.1.2006 tous les nouveaux membres de ces sections sont membres de la FSU.

4. Thèmes principaux de la FSU pour 2005 et 2006:

Le comité a décidé de concentrer son activité en 2005 et 2006 sur les thèmes suivants:

Nouveaux projets

- renforcer l'action de l'aménagement du territoire (Galmiz et autres)
- relever l'estime portée à l'aménagement du territoire (marketing)
- paysage (politique agricole, stratégie espace rural, révision de la LAT, etc.)

Collaboration

- cohésion de la FSU Suisse (relations entre comité directeur et sections, entre sections)
- collaboration avec d'autres associations (union des forces)
- collaboration avec l'ODT (révision des Grandes lignes de l'organisation du territoire suisse et de la LAT)

Soutien de projets

- adjudications et concurrence (groupe de travail, manifestation FSU-ML)
- géoinformatique en aménagement du territoire (les petits bureaux d'AT peuvent-ils suivre?)
- plateforme de formation continue «Chance Raumplanung»

En préparation

- nouvelle théorie de l'urbanisme (les quartiers en tant que corps autonomes, en tant que projets de grande taille, en tant qu'architecture monumentale)
- activité de recherche
- recours accru au comité de la FSU en tant que porteur de savoir-faire de première qualité

FSU
Info

Informationen aus dem SIA

FSU
Info

1. Studienreisen und Fachexkursionen SIA Fachverein Architektur & Kultur

Studienreisen und Fachexkursionen des SIA Fachvereins Architektur & Kultur (A & K) sind auch den FSU Mitgliedern zugänglich. Interessenten kontaktieren direkt die jeweiligen Verantwortlichen oder erfahren mehr über Programm und Kosten auf der A&K Homepage: www.sia-a-k.ch

Triest / Ljubljana, 13. – 17. September 2005

5-tägige Fachexkursion in die beiden Städte Leibach und Triest. Schwerpunkt der Reise Architektur und Stadtentwicklung des 20. Jahrhunderts.

Auskunft: Brigitte Jussel

E-Mail: brigitte.jussel@aon.at

Wachstums- und Kulturachse Südwestfrankreich, 25. Sept. – 5. Okt. 05

11-tägige Studienreise entlang der Achse Montpellier – Carcassonne – Toulouse – Bordeaux
Folgende Schwerpunkte werden besucht:

Tourismusplanung Languedoc Roussillon, Küsten Touristenorte als Resultat der Planung Candillis, Josic und Woods in den 70er-Jahren. Montpellier, bedeutende Handels und heute wichtigste Universitätsstadt Südfrankreichs. Canal du Midi, (1667 – 1681), eindruckliches Ingenieurwerk des 17. Jahrhunderts, Wasserstrasse, die das Mittelmeer mit dem Atlantik verbindet. Bastides (1220 – 1350) «Newtowns» des 13. und 14. Jahrhunderts, teils von Engländern teils von Franzosen als befestigte Stadtanlagen gegründet.

Katharer Burgen und Festungsdörfer (12. – 13. Jh.) die grösstenteils beim Albigenser Kreuzzug zerstört wurden. Carcassonne, bedeutende regionale Stadt, die Mitte 19. Jahrhundert von Viollet le Duc zu einer mittelalterlichen Festungsstadt ausgebaut wurde. Toulouse, als europäisches Zentrum der Luft- und Raumfahrtindustrie, (EADS) – Besuch der Airbuswerke, Hightech-industrielles Zentrum und Wirtschafts-

motor des Südwestens. Bordeaux und Arcachon, «Hauptstadt» Südwestfrankreichs, reiche Handelsstadt und Zentrum der dortigen Weinbaugebiete, Arcachon am Atlantik als «Zweitwohnsitz und Winterstadt» der wohlhabenden Bürger Bordeaux' im 19. und anfangs 20. Jahrhundert.

Auskunft: Nicolas Goetz,

E-Mail: goetz.n@swissonline.ch

Burgdorf – Bern, 14. – 15. Oktober 05 A&K GV und Begleitexkursion

Stadtentwicklung Burgdorf, Museum Franz Gertsch, Skulpturenpark B. Luginbühl in Mötschwil, Paul Klee Zentrum Bern.

Auskunft: Dominic Marti

E-Mail: doma@freesurf.ch

oder Tel. 031 951 7620

2. Informationen aus der SIA-Aufnahmekommission

Nur sehr wenige Raumplaner und FSU-Mitglieder bewerben sich um die SIA-Mitgliedschaft. Dabei sind die Aufnahmebedingungen für Raumplaner mit Studienabschluss und Berufserfahrung oder einer REG A Anerkennung in den meisten Fällen erfüllt. Weitere Informationen sind erhältlich unter www.sia.ch oder Frau Anita Kozina, Generalsekretariat Telefon: 044 283 15 01 (deutsch), 044 283 15 02 (französisch).

Informations de la SIA

1. Voyages d'étude et excursions de la Société spécialisée Architecture & Culture de la SIA

Les voyages d'étude et excursions de la Société spécialisée Architecture & Culture (A&C) de la SIA sont aussi ouverts aux membres de la FSU. Les personnes intéressées peuvent directement prendre contact avec les responsables respectifs ou se renseigner sur les différents programmes et les coûts sur le site internet de l'A&C (en allemand): www.sia-a-k.ch

Trieste / Ljubljana, 13 – 17 septembre 05

Excursion de 5 jours dans les deux villes de Leibach et Trieste. Thèmes clés du voyage: architecture et développement urbain du 20^e siècle.

Renseignements: Brigitte Jussel,

e-mail: brigitte.jussel@aon.at

Sud-ouest de la France, axe culturel et de développement, 25 sept. – 5 oct. 05

Voyage d'étude de 11 jours le long de l'axe Montpellier – Carcassonne – Toulouse – Bordeaux

Les visites suivantes sont organisées: Planification touristique Languedoc Roussillon, lieux touristiques côtiers, résultats du projet d'urbanisation Candillis, Josic et Woods des années 70. Montpellier, importante ville marchande et aujourd'hui principale ville universitaire du sud de la France. Canal du Midi (1667 – 1681), impressionnant ouvrage d'art du 17^e siècle, voie fluviale reliant la Méditerranée à l'Atlantique. Les bastides (1220 – 1350), «villes neuves» des 13^e et 14^e siècles, structures urbaines fortifiées, fondées en partie par les anglais et en partie par les français.

Châteaux cathares et villages fortifiés (12^e – 13^e s.) détruits en majeure partie lors de la croisade albigeoise. Carcassonne, importante ville régionale, cité médiévale fortifiée, restaurée au milieu du 19^e siècle par Viollet-le-Duc. Toulouse, centre européen de l'industrie aéronautique et astronautique, EADS – visite du site Airbus, complexe industriel high-

BBK Berufsbildungskommission Raumplanungs- zeichnerinnen und Raumplanungszeichner

FSU

Info

tech et moteur économique du Sud-Ouest. Bordeaux, «capitale» du sud-ouest de la France, riche ville marchande et centre de la région viticole du même nom, et Arcachon, au bord de l'Atlantique, «cité de résidence secondaire et ville d'hiver» des bourgeois aisés de Bordeaux au 19^e et début du 20^e siècle.

Renseignements: Nicolas Goetz,
e-mail: goetz.n@swissonline.ch

Burgdorf – Berne, 14 – 15 octobre 05 Assemblée générale de l'A&C avec excursion

Développement urbain de Burgdorf, musée Franz Gertsch, parc de sculptures B. Luginbühl à Mötschwil, Centre Paul Klee à Berne.

Renseignements: Dominic Marti,
e-mail: doma@freesurf.ch ou tél. 031 951 76 20

2. Informations de la commis- sion d'admission de la SIA

Rares sont les aménagistes et les membres de la FSU à solliciter une affiliation à la SIA. Pourtant, dans la plupart des cas, les conditions d'admission pour les aménagistes avec diplôme de fin d'études et expériences professionnelles ou inscrits au REG A sont remplies. Il est possible d'obtenir de plus amples informations sous www.sia.ch ou auprès de Mme Anita Kozina, secrétariat général, tél. 044 283 15 01 (allemand) ou 044 283 15 02 (français).

Kurskommission

Kurzbericht über den überbe- trieblichen Kurs 2005 in Gais vom 25. bis 29. April 2005

Am überbetrieblichen Kurs nahmen alle 27 RaumplanungszeichnerInnen des 1. bis 4. Lehrjahres teil.

Themenwahl und Arbeitsziel


«Attraktive und schöne Landschaften und eine intakte Natur sind Voraussetzungen für eine gute Lebensqualität und für einen langfristigen Wohlstand. EinwohnerInnen und Einwohner wie auch Gäste der Schweiz wünschen sich einen gesunden Lebensraum, frische Luft und Ruhe sowie charakterische Landschaften, in denen es ihnen wohl ist und wo sie sich zu Hause fühlen.»

Mit verschiedenen Planungsinstrumenten der Raumplanung können Entwicklungen im diesem Bereich nachhaltig mitgestaltet werden. In der Kurswoche zeigten wir den Lernenden, was für Instrumente es überhaupt gibt und wie diese vor Ort eingesetzt wurden. Für die Vermittlung von theoretischem Grundwissen und den anschliessenden praktischen Übungen auf dem Felde standen uns ausgewiesene ReferentInnen zur

Seite. Die täglichen Arbeiten wurden in einem persönlichen Dossier gesammelt und dienen ihnen nun als Nachschlagewerk.

Arbeitsort in Gais

Gais befindet sich inmitten einer lieblichen Hügellandschaft mit reizvollen Ein- und Aussichten im Appenzeller-Mittelland und liegt 933 Meter über Meer (Dorfplatz). Dank der Lage ist die historische Gemeinde ein beliebter Ausflugs- und Wohnort sowie Wakkerpreisträgerin von 1977. <http://www.gais.ch>



FSU

Info

Kursziel

- Die Lernenden erhielten Einblick in die Planungsinstrumente im Bereich Landschaft und Schutz.
- Durch den täglichen Arbeitseinsatz haben sie zur Erhaltung von Naturschutzflächen beigetragen.
- Über die Projektwoche wurde ein Tagebuch geführt, welches im persönlichen Dossier abgelegt wurde. Mehr dazu in der nächsten *collage*.
- Förderung von Teamarbeit: 3. und 4. Lehrjahr übernahmen Verantwortung und leiteten die lehrjahrdurchmischten Gruppen.
- Die ungewohnte Umgebung, das enge Zusammenleben und die gemeinsame Arbeit schweisste die Klasse zusammen.

Kursleitung

- Claudia Kretz, Arnegg, Raumplanungszeichnerin, BBK-Sekretariat
- Markus Dauwalder, Wil, Vermessungsingenieur FH/Raumplaner NDS FH

ReferentInnen

- Monika Schirmer-Abegg, Wetzikon, Landschaftsarchitektin FH
- Esther Johnson-Müller, Gais, dipl. Geographin/Raumplanerin NDS FH, Präsidentin Heimatschutz AR
- Heini Forrer, Bühler, Raumplaner FH/FSU
- Hans Frischknecht, Gais, ehem. Ackerbaustellenleiter Kt. AR

Commission des cours**Bref compte rendu du cours interentreprises 2005 à Gais du 25 au 29 avril 2005**

Le cours interentreprises a été suivi par les 27 dessinatrices et dessinateurs en aménagement du territoire de la 1^{ère} à la 4^{ème} année d'apprentissage.

Choix du thème et but du travail

«La qualité de vie et le bien-être à long terme passent par la sauvegarde de beaux paysages. La population suisse et les hôtes de passage ont besoin d'espaces où il fait bon vivre, d'air pur, de tranquillité et de paysages empreints de caractère.»

Divers instruments de planification nous permettent de participer de manière durable à l'élaboration de développements en aménagement du territoire. Au cours de la semaine de cours, nous avons montré aux participants quels types d'instruments existent et comment ces derniers ont été mis en œuvre sur place. Pour l'enseignement des connaissances de base théoriques et la réalisation des exercices pratiques sur le terrain, nous avons été assistés par des intervenants expérimentés. Les travaux quotidiens ont été rassemblés dans un dossier personnel servant d'aide-mémoire aux apprentis.

Lieu de travail: Gais

Gais se trouve en Appenzell (AR) à une altitude de 933 m (place du village), au milieu d'un charmant paysage vallonné, riche en beaux points de vue. Grâce à cette situation, la commune historique est un lieu d'excursion et de résidence prisé et a reçu le Prix Wakker 1977. <http://www.gais.ch>

Bilan du cours

- Les participants ont appris à connaître les instruments de planification utilisés dans le domaine du paysage et de la protection.
- De par leur engagement journalier, ils ont contribué à la sauvegarde d'espaces protégés.
- Un journal retraçant la semaine de projet a été tenu et classé dans le dossier personnel. Davantage à ce sujet dans le prochain collage.
- Pour développer le travail en équipe, les dessinateurs de 3^{ème} et 4^{ème} année ont assumé diverses responsabilités ainsi que la direction des groupes constitués d'apprentis des quatre niveaux.
- L'environnement inhabituel, l'étroite vie en commun et le travail collectif ont soudé la classe.

Direction du cours

- Claudia Kretz, Arnegg, dessinatrice en aménagement du territoire, secrétariat de la CFP
- Markus Dauwalder, Wil, ingénieur géomètre HES/urbaniste NDS HES

Intervenants

- Monika Schirmer-Abegg, Wetzikon, architecte paysagiste HES
- Esther Johnson-Müller, Gais, géographe dipl./urbaniste NDS HES, présidente du Patrimoine suisse AR
- Heini Forrer, Bühler, urbaniste HES/FSU
- Hans Frischknecht, Gais, ancien chef de l'office de la culture des champs d'AR

Informationen aus den Sektionen

Mitteilung der Regionalgruppe Zentralschweiz:

BOL schaut auf erfolgreiches Jahr zurück (**BOL**: Beratungen für das Orts- und Landschaftsbild)

Der frühere Regierungsrat Dr. Paul Huber wurde an der Generalversammlung 2004 des Vereins **BOL** zum neuen Präsidenten gewählt.

Nach der erfolgreichen Tagung über das Bauen im Kontext von Ortsbildern im vergangenen Herbst 2004 in Sursee, wandten sich bis Ende 2005 verschiedene Luzerner Gemeinden und eine Privatperson an das Bauberatergremium von **BOL**, um Bauvorhaben, Gestaltungs- oder Zentrumsplanungen auf deren gestalterische, planerische und baurechtliche Verträglichkeit mit dem Orts- und Landschaftsbild beurteilen zu lassen.

BOL wertet dies als Zeichen, dass die Sensibilität von Baubehörden und Bauherrschaften für deren grosse Verantwortung bei der Eingliederung von Bauten in Ortsbilder oder verletzte Landschaften trotz grosser ökonomischer Zwänge wächst. Es spricht sich herum: Gutes Bauen und sensibler Umgang mit der bebauten Umwelt ist nachhaltiger und erst noch nicht teuer.

Der gemeinnützige Verein **BOL** (Beratungen für das Orts- und Landschaftsbild) versteht sein niederschwelliges und kostengünstiges Beraterangebot als Beitrag zur Baukultur und zur Lebensqualität der Menschen der Zentralschweiz. Dörfer und Quartiere sollen durch Neu- und Umbauten nicht beeinträchtigt, sondern aufgewertet werden. Der Verein arbeitet mit der Architekturplattform an der HTA in Horw zusammen. (Die Geschäftsstelle ist dort angesiedelt).

Der Verein wird seine Anstrengungen im kommenden Vereinsjahr darauf ausrichten, die Leistungen der **BOL** breiter bekannt zu machen und wird zu diesem Zweck die Kommunikation mit den für Baubewilligungsverfahren zuständigen Stellen in Kantonen und Gemeinden der Zentralschweiz intensivieren.

Der Verein **BOL** wird von folgenden Berufsorganisationen, bzw. deren Zen-

tralschweizer Sektionen unterstützt: BSA, BSLA, FSU, FSAI, IHS, SIA, SWB. Private, Institutionen und Gemeinden, die die Zielsetzungen des Vereins **BOL** unterstützen möchten, können Passivmitglieder werden. Die Aktivmitgliedschaft ist Fachleuten und Trägerorganisationen vorbehalten.

Aktuar **BOL** Bruno Gsteiger

Kontaktadresse:
Geschäftsstelle **BOL**
Architekturplattform Zentralschweiz
HTA Luzern
CH 6048 Horw

www.architekturplattform.ch

Termine

Redaktionsschluss FSU Info:
Bitte merken Sie sich diese Termine und senden Sie uns Ihre Beiträge mit Bildmaterial (Photo des Verfassers/der Verfasserin) per Mail bzw. per Post. Für eine frühzeitige Voranmeldung Ihres Beitrages sind wir dankbar.

| Heft Nr. | Redaktions- schluss FSU Info | Versand collage |
|----------|----------------------------------|--------------------|
| N° Revue | Délai rédaction- nel FSU Info | Envoi collage |
| 4/05 | Juli 2005 | August 2005 |
| 5/05 | September 05 | Oktober 2005 |
| 6/05 | November 05 | Dezember 05 |
| 1/06 | Januar 2006 | Februar 2006 |
| 2/06 | März 2006 | April 2006 |
| 3/06 | Mai 2006 | Juni 2006 |

Mitglieder/Membres/ Membri

Mutationen 1. April 2005 bis 31. Mai 2005

Changements du 1^{er} avril 2005 au 31 mai 2005

Eintritte/Adhésions

Ordentliche Mitglieder/Membres ordinaires:

Peter Wisler, Zollikofen
René Hutter, Steinhausen
Simone Gabi, Zürich
Antoine Voisard, Porrentruy

Verbundene Mitglieder/ Membres associés

–

Studenten/Etudiants

–

Büros/Bureaux

Peter Wisler, Zollikofen

FSU
Info