

Objekttyp: **TableOfContent**

Zeitschrift: **Cartographica Helvetica : Fachzeitschrift für Kartengeschichte**

Band (Jahr): - **(2007)**

Heft 35

PDF erstellt am: **25.09.2024**

Nutzungsbedingungen

Die ETH-Bibliothek ist Anbieterin der digitalisierten Zeitschriften. Sie besitzt keine Urheberrechte an den Inhalten der Zeitschriften. Die Rechte liegen in der Regel bei den Herausgebern. Die auf der Plattform e-periodica veröffentlichten Dokumente stehen für nicht-kommerzielle Zwecke in Lehre und Forschung sowie für die private Nutzung frei zur Verfügung. Einzelne Dateien oder Ausdrucke aus diesem Angebot können zusammen mit diesen Nutzungsbedingungen und den korrekten Herkunftsbezeichnungen weitergegeben werden. Das Veröffentlichen von Bildern in Print- und Online-Publikationen ist nur mit vorheriger Genehmigung der Rechteinhaber erlaubt. Die systematische Speicherung von Teilen des elektronischen Angebots auf anderen Servern bedarf ebenfalls des schriftlichen Einverständnisses der Rechteinhaber.

Haftungsausschluss

Alle Angaben erfolgen ohne Gewähr für Vollständigkeit oder Richtigkeit. Es wird keine Haftung übernommen für Schäden durch die Verwendung von Informationen aus diesem Online-Angebot oder durch das Fehlen von Informationen. Dies gilt auch für Inhalte Dritter, die über dieses Angebot zugänglich sind.

Ein Dienst der *ETH-Bibliothek*
ETH Zürich, Rämistrasse 101, 8092 Zürich, Schweiz, www.library.ethz.ch

<http://www.e-periodica.ch>

Impressum

ISSN 1015-8480

Erscheinungsweise: Zweimal jährlich

Herausgeber: Arbeitsgruppe für Kartengeschichte, in Zusammenarbeit mit der Schweizerischen Gesellschaft für Kartographie (SGK)

Redaktionsteam:

Hans-Uli Feldmann
(Chefredaktor), Kartograph, Murten
Madlena Cavelti Hammer
Geographin, Horw
Susanne Grieder
Ethnologin, Bern
Hans-Peter Höhener
Kartenbibliothekar, Dr., Zürich
Thomas Klöti
Geograph, Dr., Bern
Wolfgang Lierz
Informatiker, Männedorf
Urban Schertenleib
Geograph, Dr., Frauenfeld

Freie Mitarbeiter:

Peter Barber
Kartenbibliothekar, London
Catherine Hofmann
Kartenbibliothekarin, Paris
Ingrid Kretschmer
Geographin, Dr. Prof., Wien
Peter van der Krogt
Kartenhistoriker, Dr., Utrecht
Peter H. Meurer
Kartenhistoriker, Dr., Heinsberg
Markus Oehrli
Kartograph, Zürich

Übersetzungen:

Christine Studer (E), Bern
Jean-Claude Stotzer (F), Gland

Grafiken: **Urs Dick**, Gurbrü

Verlag, Inseratenregie, Abonnemente,
Adressänderungen:
Verlag CARTOGRAPHICA HELVETICA
Untere Längmatt 9, CH-3280 Murten
Telefon und Fax +41-26-670 10 50

Abonnementspreis:

1 Jahr CHF 45.00 (Ausland CHF 50.00)
Einzelheft CHF 23.00 (Ausland CHF 25.00)

Copyright:

© 2007. Jeder Nachdruck, auch auszugsweise, ist nur mit der Erlaubnis der Redaktion gestattet. Für den Inhalt der Beiträge sind die Autoren verantwortlich.

Unsere Homepage mit

- Inhaltsverzeichnis
 - Zusammenfassungen
 - Hinweise für Autoren
 - Adressen der Redaktion
 - Sonderhefte und Faksimileausgaben:
- www.zb.unibe.ch/dach/ch/ch/carhe-dt.html

Inhalt

Aufsätze:

Kurt Brunner und Thomas Horst Eine Karte des Zugspitz- gebiets (18. Jh.) und die Wirrnisse um die Erstbesteigung	3
Peter H. Meurer Sanson-Jaillot-Nachstiche des Nürnberger Verlages Johann Hoffmann	9
Michael Ritter Die Landkarten von Jeremias Wolff und Johann Friedrich Probst	21
Samuel Wyder Grenz- und Zehntenpläne von Hans Conrad Gyger (1599–1674)	31

Rubriken:

Auktionen	2
Landkartenquiz	20
Nachrichten	40
Ausstellungen	42
Tagungen	43
Forum	47
Publikationen	53
Kleininserate	56
Bestellscheine	57

Abbildung auf Heftumschlag:
Siehe dazu die Quizfrage auf Seite 20.
Bildausschnitt auf 130% vergrößert.

Die Entstehung dieses Heftes war einmal mehr typisch: Vor einem halben Jahr war noch keineswegs klar, welche Beiträge uns zur Verfügung stehen werden. Dann führten innerhalb einiger Wochen verschiedene Ereignisse zu einer Fülle von Material, das hier nicht vollumfänglich publiziert werden kann.

Eigentlich sollte ein Teil dieser Ausgabe dem ausserordentlich verdienstvollen Kartensammler und Kartenforscher Prof. Dr. Klaus Stopp zu seinem 80. Geburtstag gewidmet sein. Sein plötzlicher Tod – kurz vor seinem runden Geburtstag – hat daraus die traurige Pflicht gemacht, anstelle von Glückwünschen einen Nachruf veröffentlichen zu müssen.

Klaus Stopp hat zahlreiche Kartenhistoriker uneigennützig an seinem reichen Wissen Teil haben lassen und seine erlesene Kartensammlung bereitwillig für wissenschaftliche Zwecke geöffnet. In dankbarem Gedenken widmen ihm Peter H. Meurer und Michael



Ritter ihre Aufsätze: *Sanson-Jaillot-Nachstiche des Nürnberger Verlages Johann Hoffmann*, respektive *Die Landkarten von Jeremias Wolff und Johann Friedrich Probst*.

Aus aktuellem Anlass entstand der Beitrag von Kurt Brunner und Thomas Horst: *Eine Karte des Zugspitzgebiets (18. Jh.) und die Wirrnisse um die Erstbesteigung*. Die Sensationsberichterstattung der deutschen Tagespresse über die Entdeckung einer Karte der Zugspitze, die mit ihren Eintragungen beweise, dass der höchste Berg Deutschlands bedeutend früher als heute angenommen (1820) erstmals bestiegen worden sei, liess im Herbst 2006 aufhorchen. Welche Bewandnis dieser Fund hat, können Sie in diesem Heft nachlesen. Samuel Wyders Beitrag *Grenz- und Zehntenpläne von Hans Conrad Gyger (1599–1674)* ist eine Leseprobe aus dem neusten Sonderheft unseres Verlages, das gleichzeitig als «Neujahrsblatt 2007» des Zürcher Heimatschutzes aufgelegt wurde. Der Forumsbeitrag *Der Bergsturz von Goldau 1806* ist den Landschaftszeichnern und Kartographen gewidmet, die dieses Ereignis auf verschiedenste Weise dokumentiert haben.

Das gesamte Redaktionsteam ist zusammen mit weiteren Personen auch verantwortlich für die Durchführung der 22. Internationalen Konferenz zur Geschichte der Kartographie ICHC2007. Dem letzten Heft lag der Call for Papers bei. In der Zwischenzeit sind 65 Vorträge und über 50 Poster ausgewählt worden. Über das definitive Programm wie auch über den Fortgang der Konferenzvorbereitung werden wir Sie ab Februar via www.ichc2007.ch laufend orientieren. Bitte nehmen Sie zur Kenntnis, dass Sie bis am 15. Februar 2007 von einer vergünstigten Tagungsgebühr profitieren können.

Das Redaktionsteam und die Mitglieder der Arbeitsgruppe für Kartengeschichte der Schweizerischen Gesellschaft für Kartographie freuen sich, Sie vom 8.–13. Juli 2007 in Bern begrüßen zu dürfen.

Hans-Uli Feldmann

Damit wir unsere Leserschaft umfassend orientieren können, bitten wir die Auktionshäuser um rasche Zustellung ihrer Auktionskataloge, den Ergebnislisten und den nächsten Auktionsdaten.

10. März und 23. Juni 2007

Falk + Falk

Kirchgasse 28,
CH-8001 Zürich
Tel. +41-44-262 56 57
Fax +41-44-261 62 02

10.–20. März 2007
12.–22. Mai 2007

Paulus Swaen

Internet map auctions
www.swaen.com

13. und 27. März 2007
24. April 2007

Bonhams & Brooks

101 New Bond Street,
London W1S 1SR, UK
Tel. +44-20-7468 8351
Fax +44-20-7465 0024
www.bonhams.com

21. März, 2. Mai 2007

Christie's

8 King Street, St-James's,
London SW1Y 6QT, UK
Tel. +44-20-7389 2157
Fax +44-20-7976 2832
www.christies.com

22. und 23. März 2007

G. A. Key

Off Palmers Lane, Aylsham,
Norfolk NR11 6EH, UK
Tel. +44-1263-733 195
Fax +44-1263-732 140

23. und 24. März. 2007

Venator & Hanstein

Cäcilienstrasse 48,
D-50667 Köln
Tel. +49-221-257 54 19
Fax +49-221-257 55 26
www.venator-hanstein.de

28. März 2007

Bloomsbury Book Auctions

3–4 Harwick Street,
London EC1R 4RY, UK
Tel. +44-20-7833 2636
Fax +44-20-7833 3954
www.bloomsbury-book-auct.com

11. und 12. April 2007
20. Juni 2007

Dominic Winter Book Auctions

Mallard House,
Broadway Lane,
South Cerney, Nr Cirencester,
Gloucestershire GL7 5UQ
Tel. +44-1285-860 006
Fax +44-1285-862 461
www.dominicwinter.co.uk

23.–27. April 2007

Reiss & Sohn

Adelheidstrasse 2,
D-61462 Königstein i.T.
Tel. +49-6174-927 20
Fax +49-6174-927 249
www.reiss-sohn.de

23.–27. April 2007

Zisska & Kistner

Unterer Anger 15,
D-80331 München
Tel. +49-89-26 38 55
Fax +49-89-26 90 88
www.zisska.de

8.–11. Mai 2007

Hartung & Hartung

Karolinenplatz 5a,
D-80333 München
Tel. +49-89-28 40 34
Fax +49-89-28 55 69

21. und 22. Mai 2007

Ketterer Kunst

Messberg 1, D-20095 Hamburg
Tel. +49-40-374 961-0
Fax +49-40-374 961-66
www.kettererkunst.de

Frühjahr 2007

Sotheby's

34–35 New Bond Street,
London W1A 2AA
Tel. +44-20-7293 5288
Fax +44-20-7293 5904
www.sothebys.com

Heritage Map Museum

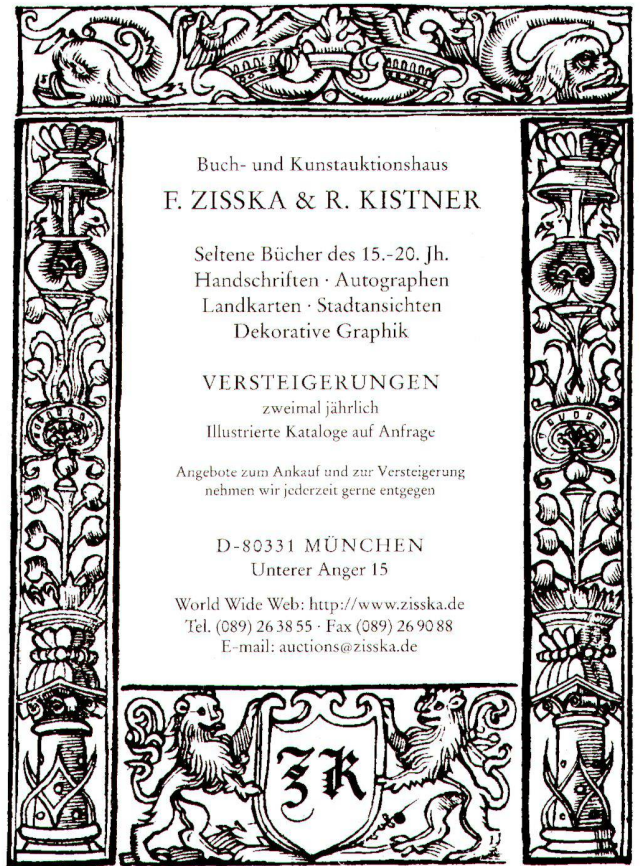
P.O. Box 412, Litz, PA 17543
Tel. +1-717-626 5002
Fax +1-717-626 8858
www.carto.com

Holger Christoph

Am Hofgarten 5,
D-53113 Bonn
Tel. +49-228-261 82 80
Fax +49-228-261 88 19
www.antiquariat-christoph.com

H. Th. Wenner

Heger Strasse 2–3,
D-49074 Osnabrück
Tel. +49-541-20 23 94 20
Fax +49-541-20 23 94 29
www.wenner.net



Buch- und Kunstauktionshaus
F. ZISSKA & R. KISTNER


Seltene Bücher des 15.–20. Jh.
Handschriften · Autographen
Landkarten · Stadtansichten
Dekorative Graphik

VERSTEIGERUNGEN
zweimal jährlich
Illustrierte Kataloge auf Anfrage

Angebote zum Ankauf und zur Versteigerung
nehmen wir jederzeit gerne entgegen

D-80331 MÜNCHEN
Unterer Anger 15


World Wide Web: <http://www.zisska.de>
Tel. (089) 26 38 55 · Fax (089) 26 90 88
E-mail: auktions@zisska.de



REISS & SOHN

BUCH- UND KUNSTANTIQUARIAT · AUKTIONEN

Wertvolle Bücher · Dekorative Graphik
Jährlich zwei Auktionen
Kataloge auf Anforderung
Angebote zur Auktion jederzeit erbeten



D-61462 Königstein im Taunus
Adelheidstraße 2
Telefon (0 61 74) 927 20 · Telefax (0 61 74) 927 249