

**Zeitschrift:** Cartographica Helvetica : Fachzeitschrift für Kartengeschichte  
**Herausgeber:** Arbeitsgruppe für Kartengeschichte ; Schweizerische Gesellschaft für Kartographie  
**Band:** - (2018)  
**Heft:** 57

## **Endseiten**

### **Nutzungsbedingungen**

Die ETH-Bibliothek ist die Anbieterin der digitalisierten Zeitschriften auf E-Periodica. Sie besitzt keine Urheberrechte an den Zeitschriften und ist nicht verantwortlich für deren Inhalte. Die Rechte liegen in der Regel bei den Herausgebern beziehungsweise den externen Rechteinhabern. Das Veröffentlichen von Bildern in Print- und Online-Publikationen sowie auf Social Media-Kanälen oder Webseiten ist nur mit vorheriger Genehmigung der Rechteinhaber erlaubt. [Mehr erfahren](#)

### **Conditions d'utilisation**

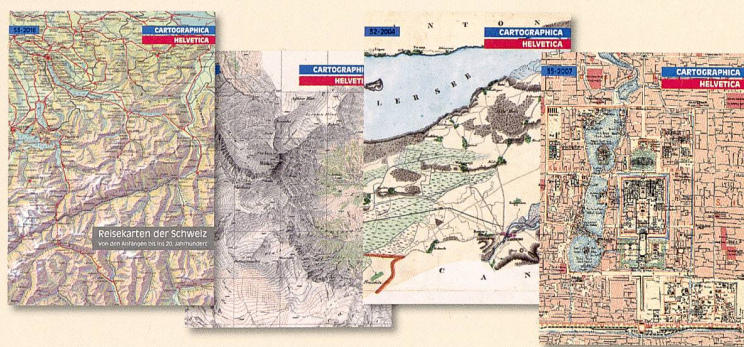
L'ETH Library est le fournisseur des revues numérisées. Elle ne détient aucun droit d'auteur sur les revues et n'est pas responsable de leur contenu. En règle générale, les droits sont détenus par les éditeurs ou les détenteurs de droits externes. La reproduction d'images dans des publications imprimées ou en ligne ainsi que sur des canaux de médias sociaux ou des sites web n'est autorisée qu'avec l'accord préalable des détenteurs des droits. [En savoir plus](#)

### **Terms of use**

The ETH Library is the provider of the digitised journals. It does not own any copyrights to the journals and is not responsible for their content. The rights usually lie with the publishers or the external rights holders. Publishing images in print and online publications, as well as on social media channels or websites, is only permitted with the prior consent of the rights holders. [Find out more](#)

**Download PDF:** 14.01.2026

**ETH-Bibliothek Zürich, E-Periodica, <https://www.e-periodica.ch>**




## CARTOGRAPHICA HELVETICA

**Verlag Cartographica Helvetica**  
Untere Längmatt 9, CH-3280 Murten  
info@cartographica-helvetica.ch  
www.kartengeschichte.ch

**Fachzeitschrift für Kartengeschichte**  
Revue pour l'histoire de la cartographie  
Journal on the history of cartography

**Erscheinungszyklus**  
2x jährlich; die erste Nummer erschien 1990.  
60 Seiten, farbig illustriert, Format A4.  
**Preis für Jahresabonnement**  
Schweiz: CHF 45.–, Europa: CHF 50.–  
Übersee: CHF 60.– (inklusive Versandkosten)



### Xaver Imfeld 1853–1909 Meister der Alpentopografie

Von Madlena Cavelti Hammer, Klara Spichtig,  
Niklaus von Flüe, Thomas Germann, Paul Caminada,  
Hans-Uli Feldmann, Thomas Glatthard.

Sarnen: IG Xaver Imfeld, 2006.  
191 Seiten mit zahlreichen farbigen Abbildungen,  
23 x 30 cm. ISBN 978-3-9522809-4-2,  
gebunden, CHF 78.00 (+ Versandkosten).



### Faksimile-Ausgabe *Carte en perspective du Nord au Midi*

Kupferstich von Jakob Joseph Clausner 1786

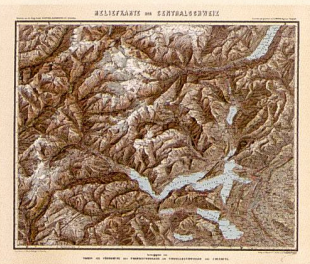
Massstab ca. 1:125 000, Offsetdruck, vierfarbig  
Format: 64,5 x 80,5 cm (ungefaltet)  
Preis: CHF 48.00 (+ Versandkosten)



### Faksimile-Ausgabe *Plan du Canton de Zug*

ca. 1780, Originalzeichnung  
von Franz Ludwig Pfyffer

Massstab ca. 1:50 000, Offsetdruck, vierfarbig  
Format: 55 x 45 cm (ungefaltet),  
mit 8-seitiger Dokumentation  
Preis: CHF 50.00 (+ Versandkosten)



### Faksimile-Ausgabe *Karte der Centralschweiz*

1887, gezeichnet von Xaver Imfeld,

Massstab ca. 1:100 000, Offsetdruck, vierfarbig  
Papierformat: 75 x 61 cm (ungefaltet)  
Preis: CHF 55.00 (+ Versandkosten)



