

**Zeitschrift:** Cartographica Helvetica : Fachzeitschrift für Kartengeschichte  
**Herausgeber:** Arbeitsgruppe für Kartengeschichte ; Schweizerische Gesellschaft für Kartographie  
**Band:** - (2016)  
**Heft:** 53: Reisekarten der Schweiz : von den Anfängen bis ins 20. Jahrhundert

## Endseiten

### Nutzungsbedingungen

Die ETH-Bibliothek ist die Anbieterin der digitalisierten Zeitschriften auf E-Periodica. Sie besitzt keine Urheberrechte an den Zeitschriften und ist nicht verantwortlich für deren Inhalte. Die Rechte liegen in der Regel bei den Herausgebern beziehungsweise den externen Rechteinhabern. Das Veröffentlichen von Bildern in Print- und Online-Publikationen sowie auf Social Media-Kanälen oder Webseiten ist nur mit vorheriger Genehmigung der Rechteinhaber erlaubt. [Mehr erfahren](#)

### Conditions d'utilisation


L'ETH Library est le fournisseur des revues numérisées. Elle ne détient aucun droit d'auteur sur les revues et n'est pas responsable de leur contenu. En règle générale, les droits sont détenus par les éditeurs ou les détenteurs de droits externes. La reproduction d'images dans des publications imprimées ou en ligne ainsi que sur des canaux de médias sociaux ou des sites web n'est autorisée qu'avec l'accord préalable des détenteurs des droits. [En savoir plus](#)

### Terms of use

The ETH Library is the provider of the digitised journals. It does not own any copyrights to the journals and is not responsible for their content. The rights usually lie with the publishers or the external rights holders. Publishing images in print and online publications, as well as on social media channels or websites, is only permitted with the prior consent of the rights holders. [Find out more](#)

**Download PDF:** 18.04.2026

**ETH-Bibliothek Zürich, E-Periodica, <https://www.e-periodica.ch>**



**CARTOGRAPHICA  
HELVETICA**

Fachzeitschrift für Kartengeschichte

ISSN 1015-8480

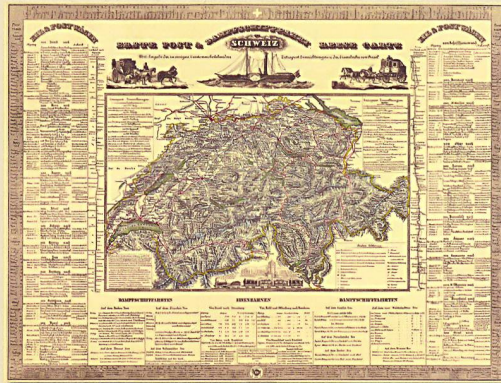
Erscheinungsweise: 2 x jährlich

Umfang: A4, 60 Seiten, farbig  
mit Résumé und Summary

Preis für Jahresabonnement (inkl. Versand):

Schweiz: CHF 45.00, Europa: CHF 50.00

Einzelheft: CHF 25.00 /28.00



**Erste Post & Dampfschiffahrt Reise Carte  
der Schweiz**

ca. 1:750 000 von Hieronymus Rumpf, 1844,

2. Ausgabe. Faksimile, farbig;

Format: 74 x 56 cm (Karte 44 x 29 cm).

Mit Dokumentation, plano CHF 40.00

(+ Versandkosten).

Verlag Cartographica Helvetica

Untere Längmatt 9

CH-3280 Murten


Tel. +41-26-670 10 50

www.kartengeschichte.ch

info@cartographica-helvetica.ch

**Weitere Faksimiles und Sonderhefte**

[www.kartengeschichte.ch](http://www.kartengeschichte.ch)



**Wege und Geschichte**

Zeitschrift von Via Storia –  
Stiftung für Verkehrsgeschichte

ISSN 1660-1122

Erscheinungsweise: 2 x jährlich

mit Résumé und Riassunto

Umfang: A4, ca. 50 Seiten, s/w

Einzelheft: CHF 18.00

Chronos Verlag

Eisengasse 9, CH-8008 Zürich

stiftung@viastoria.ch

www.viastoria.ch



**Eine touristische Bilderfabrik**

Kommerz, Vergnügen und Belehrung  
am Luzerner Löwenplatz, 1850–1914

Von Andreas Bürgi

Unter Mitarbeit von Philipp Flury

und Claudia Hermann

2016. 212 S., 73 meist farbigen Abbildungen,  
21 x 26 cm. ISBN 978-3-0340-1296-6, geb.

CHF 48.00 / € 43.00.

Chronos Verlag

Eisengasse 9, CH-8008 Zürich

info@chronos-verlag.ch

www.chronos-verlag.ch

