

Zeitschrift: Cartographica Helvetica : Fachzeitschrift für Kartengeschichte
Herausgeber: Arbeitsgruppe für Kartengeschichte ; Schweizerische Gesellschaft für Kartographie
Band: - (2015)
Heft: 51: Das Matterhorn im Kartenbild

Anhang: Newsletter 1/2015

Nutzungsbedingungen

Die ETH-Bibliothek ist die Anbieterin der digitalisierten Zeitschriften auf E-Periodica. Sie besitzt keine Urheberrechte an den Zeitschriften und ist nicht verantwortlich für deren Inhalte. Die Rechte liegen in der Regel bei den Herausgebern beziehungsweise den externen Rechteinhabern. Das Veröffentlichen von Bildern in Print- und Online-Publikationen sowie auf Social Media-Kanälen oder Webseiten ist nur mit vorheriger Genehmigung der Rechteinhaber erlaubt. [Mehr erfahren](#)

Conditions d'utilisation

L'ETH Library est le fournisseur des revues numérisées. Elle ne détient aucun droit d'auteur sur les revues et n'est pas responsable de leur contenu. En règle générale, les droits sont détenus par les éditeurs ou les détenteurs de droits externes. La reproduction d'images dans des publications imprimées ou en ligne ainsi que sur des canaux de médias sociaux ou des sites web n'est autorisée qu'avec l'accord préalable des détenteurs des droits. [En savoir plus](#)

Terms of use

The ETH Library is the provider of the digitised journals. It does not own any copyrights to the journals and is not responsible for their content. The rights usually lie with the publishers or the external rights holders. Publishing images in print and online publications, as well as on social media channels or websites, is only permitted with the prior consent of the rights holders. [Find out more](#)

Download PDF: 11.01.2026

ETH-Bibliothek Zürich, E-Periodica, <https://www.e-periodica.ch>

Newsletter 1/2015

Beilage zur Fachzeitschrift für Kartengeschichte
Heft 51, 2015

■ Veranstaltungskalender

Veranstaltungen der **Arbeitsgruppe für Kartengeschichte der Schweizerischen Gesellschaft für Kartografie SGK**
(Leiter: Martin Rickenbacher)

20. August 2015 in Freiburg
Freiburg in der Sammlung Jean Dubas
Ausstellungsbesuch mit Führung und Vortrag
«Die Freiburger Schulkarten des 19. Jahrhunderts» (Prof.em. Marino Maggetti).
Beginn: 17.00 Uhr
Gutenberg Museum, Place de Notre-Dame 16,
CH-1702 Freiburg
www.kartengeschichte.ch
www.gutenbergmuseum.ch

12. September 2015 in Sarnen
Das Kartenmanuskript von J.E. Müller 1805
Ausstellungsbesuch mit Spezialführung
Beginn: 09.30 Uhr
Historisches Museum Obwalden,
Brünigstrasse 127, CH-6061 Sarnen
www.kartengeschichte.ch
www.museum-obwalden.ch

Vortragsreihe zum International Map Year 2015/2016

Zentralbibliothek Zürich, Zähringerplatz 6,
CH-8001 Zürich
jeweils um 18.15 Uhr im Hermann-Escher-Saal
www.zb.uzh.ch

1. Oktober 2015
Das Kartenbild der Zentralschweiz – Neuentdeckungen und Besonderheiten
(Madlena Cavelti Hammer)

5. November 2015
Vor 150 Jahren: Abschluss der Dufourkarte
(Martin Rickenbacher)

3. Dezember 2015
Personifizierte Weltkarten – subjektive Weltansichten
(Julia Mia Stirnemann)

7. Januar 2016
Schulkarten als Kunstwerke: eine Schweizer Tradition
(Markus Hauser)

18. Februar 2016
Zeitreisen durch alte Karten und Panoramen – mit Smartphones und Tablets
(Olivier Gygi)

Ab 4. September 2015:
Blog «Karte der Woche»
www.kartografie.ch/imy

■ Internationale Tagungen

20.–21. August 2015 in Rio de Janeiro
Pre-Conference Symposium on Atlases, Topography and the History of Cartography
Infos: elri@worldonline.co.za

23.–28. August 2015 in Rio de Janeiro
27th International Cartographic Conference
www.icc2015.org

19.–21. Oktober 2015 in Kapstadt
33. IMCoS International Symposium
www.2015imcos.org

12. Dezember 2015 in Brüssel
Mapping the Ottoman Empire
BIMCC-International Conference
www.bimcc.org

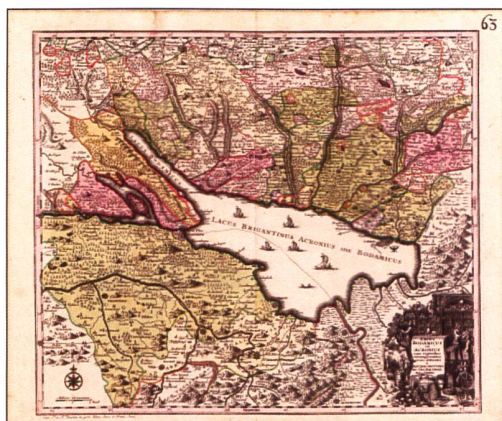
14.–17. September 2016 in Wien
18. Kartographiehistorisches Colloquium
Informationen:
Dr. Markus Heinz
kartographiegeschichte@sbb.spk-berlin.de

■ Ausstellungen

13. September – 6. Dezember 2015
in Lemgo (D)
Weltvermesser – Das Goldene Zeitalter der Kartographie
Weserrenaissance Museum,
Schloss Brake, Lemgo
Öffnungszeiten:
Dienstag bis Sonntag, 10.00–18.00
www.weltvermesser.ch



FALK
Antiquariat und Auktionen
Bücher, Grafik, Kunst



Bodensee - Lacus bodamicus, altkol. Kpf.Kte. v. Seutter, um 1720-30

Einladung zur Auktionsannahme:

*Seltene alte Bücher, Autographen, Atlanten,
Landkarten, Grafik und Gemälde*
Illustrierter Katalog auf www.falkauktionen.ch


Mommensenstrasse 2, CH-8044 Zürich
T: +41(0)44 420 18 30, F: +41(0)44 420 18 33
info@falkbooks.ch, www.falkbooks.ch, @falkauktionen
www.falk-artconsult.ch

REISS & SOHN

Buch- und Kunstantiquariat · Auktionen


Wertvolle Bücher · Geographie · Reisen
Landkarten · Dekorative Graphik

Auktionen im Frühjahr und Herbst
Kataloge auf Anfrage oder im Internet
Angebote zur Auktion jederzeit erbeten



S. Pinargenti, Isola, Venedig 1573

Adelheidstrasse 2
D - 61462 Königstein/Taunus
Telefon: 0 61 74 / 92 72 0 · Fax: 0 61 74 / 92 72 49
reiss@reiss-sohn.de · www.reiss-sohn.de



Seeungeheuer und Monsterfische Sagenhafte Kreaturen auf alten Karten

Von Chet Van Duzer
Darmstadt: Philipp von Zabern Verlag (WBG), 2015. 144 Seiten mit 147 farbigen Abbildungen. ISBN 978-3-8053-4859-1, gebunden, € 39.95.

Chet van Duzer interpretiert in diesem üppig bebilderten Band zum ersten Mal Seeungeheuer auf den wichtigsten europäischen Karten: von den ersten Mappae mundi aus dem 10. Jahrhundert über die frühen Globen bis hin zu den Kartendarstellungen des 16. Jahrhunderts wie Mercators Weltkarte von 1569.

Bestelladresse:
Wissenschaftliche Buchgesellschaft WBG
Hindenburgstrasse 40, D-64295 Darmstadt
Fax +49-6151-3308 277
E-Mail: service@wbg-darmstadt.de
www.wbg-darmstadt.de

Die Insel Rügen auf alten Karten.

Vier Jahrhunderte Kartografiegeschichte 1532–1885

Von Eckhard Jäger
Husum: Husum Druck- und Verlagsgesellschaft, 2014. 256 Seiten mit zahlreichen farbigen Abbildungen, 30 x 24 cm, ISBN 978-3-89876-740-8, gebunden, € 42,95.

Bestelladresse:
Husum Druck- und Verlagsgesellschaft
Postfach 1480, D-25804 Husum
info@verlagsgruppe.de
www.verlagsgruppe.de

Kommentierte Kartenverzeichnisse haben in der kartographiehistorischen Literatur Deutschlands nie die Verbreitung und Anerkennung gefunden, die sie in anderen Staaten wie etwa in den Niederlanden genossen. Über die Gründe hierfür zu spekulieren, ist letztlich müssig. Eines jedoch ist sicher: Wer sich der beinahe «titanischen» Aufgabe unterzieht, sämtliche Karten einer bestimmten Region oder eines bestimmten Verlages einschliesslich aller der oft nur in Kleinigkeiten voneinander abweichenden Ausgaben erfassen, dokumentieren und beschreiben zu wollen, der weiss, dass ihn dies Jahre – wenn nicht gar Jahrzehnte – beschäftigen wird. Er weiss, dass er sich auf

Kartensuche nicht nur in Bibliotheken, sondern auch in Archiven, Museen, Privatsammlungen, Antiquariaten und Auktionshäusern begeben muss. Er weiss, dass er bei der Literaturrecherche schier endlosen Spuren in kartographiehistorischen, geographischen, regionalgeschichtlichen und bibliographischen Werken – es seien hier nur die wichtigsten Fachbereiche genannt – nachgehen muss. Und er weiss auch, dass es ihm selbst bei grösstem Arbeitsaufwand und seriösestem wissenschaftlichen Vorgehen dennoch nicht gelingen wird, eine Publikation ganz ohne Fehler und Lücken vorzulegen. Immer wieder wird eine Karte oder zumindest eine Kartenvariante auftauchen, die im Verzeichnis noch nicht aufgelistet ist, immer wieder wird es einen Spezialisten geben, der die eine oder andere Datierung oder ein sonstiges Detail zu korrigieren weiss. Bei all solch «entmutigenden» Voraussetzungen ist es umso bemerkenswerter, wenn dennoch hier und da ein solches Nachschlagewerk erscheint.

Der Lüneburger Kartographiehistoriker Eckhard Jäger hat bereits mit der 1982 erschienenen voluminösen Studie *Prussia Karten 1542–1810* ein wegweisendes Standardwerk für annotierte Kartenbibliographien geschaffen. Nun legte er mit seinem Gesamtverzeichnis der Karten der Insel Rügen erneut eine beeindruckende Arbeit vor. Er beschreibt darin kenntnisreich insgesamt 125 verschiedene Karten aus dem Zeitraum von 1532 bis 1885, listet deren unterschiedliche Plattenzustände auf, stellt deren Verfasser und Verleger vor, nennt deren Vorlagen und bewertet deren Bedeutung. Auch unter den Lesern dieses umfangreichen Bandes werden sich natürlich ein paar Fachleute finden, die eine kleine Ergänzung oder Berichtigung nachtragen könnten, wie etwa, dass Georg Christoph Kilians Karte von Vorpommern (Nr. 61) zuvor bereits in Gabriel Bodenehrs *Atlas curieux* erschienen war, doch schmälern solche «Sophistereien» keineswegs das Verdienst, das sich Eckhard Jäger mit diesem Band erworben hat, zählen doch gerade solch umfassende Dokumentationen zu den wichtigsten und sichersten Grundsteinen, auf denen die kartographiehistorische Forschung ruht. Die Nutzbarkeit des Kartenkataloges wird zudem erleichtert durch ergänzende Informationen wie Glossar und Personenregister sowie durch zahlreiche grossformatige Kartenabbildungen, die die Anschaulichkeit des grosszügig gestalteten Bandes massgeblich erhöhen.

Michael Ritter, Sielenbach (D)

Imago Mundi

The International Journal for the History of Cartography Vol. 67 (2015), Band 1

Hrsg. Catherine Delano-Smith
London: Imago Mundi Ltd., 2015. 141 Seiten mit 36, davon 9 farbigen Abbildungen, 21 x 29,7 cm. ISSN 0308-5694, broschiert, € 92.00, US\$ 116.00 (2 Bände).

Bestelladresse:
Routledge Journals, T&F Customer Services
Sheepen Place, Colchester, Essex, CO3 3LP, UK
Fax: +44-20-7017 5198
E-Mail: subscriptions@tandf.co.uk

Der erste Band der Ausgabe 67 enthält die folgenden Beiträge:

Chet Van Duzer: Ptolemy from Manuscript to Print: New York Public Library's Codex Ebnerianus (MS MA 97). **Isabella Alexander:** The Legal Jour-

ney of Paterson's Roads. James Krok: Constant Desjardins, Peripatetic Cartographer. **Alastair W. Pearson & Michael Heffernan:** Globalizing Cartography? The International Map of the World, the International Geographical Union, and the United Nations. **David I. Bower:** Further Light on the Lives of Christopher and Robert Saxton. **Jonathan Pepler:** The Unknown A. Bryant and His County Maps.

Den Abschluss bilden zahlreiche Buchbesprechungen und eine ausführliche Bibliographie zur Geschichte der Kartographie 2012–2014, zusammengestellt von Nick Millea. (Redaktion)

Imago Mundi

The International Journal for the History of Cartography

Vol. 67 (2015), Band 2

Hrsg. Catherine Delano-Smith
London: Imago Mundi Ltd., 2015. 149 Seiten mit 52, davon 9 farbigen Abbildungen, 21 x 29,7 cm. ISSN 0308-5694, broschiert.

Der zweite Band der Ausgabe 67 enthält die folgenden Beiträge:

David I. Bower: The Medieval Gough Map. Ist Settlement Geography and Inaccurate Representation of Wales. **Joaquim Alves Gaspar:** The Portuguese Atlas of Valladolid (Sixteenth Century): A Geometric Reassessment. **C. Cody Barteet:** The *Titulos de Ebtún*, Yucatan, Mexico: Mapping Maya Communal Identity in a Colonial Spanish Notarial Context. **Ian James Saunders:** The Mapping of Lancashire by William Smith. **John Walter Hawkins:** The Duc de Chaulnes Atlas: A Seventeenth-Century French Atlas of Manuscript Military Maps of British and Continental Towns and Cities in the British Library. **Federico Ferretti:** A New Map of the Franco-Brazilian Border Dispute (1900).
Dazu wie üblich zahlreiche Buchbesprechungen, Tony Campbell's Chronicle für 2014 sowie eine ausführliche Bibliographie zur Geschichte der Kartographie 2012–2014, zusammengestellt von Nick Millea. (Redaktion)

Mit 80 Karten durch die Schweiz

Eine Zeitreise

Von Diccon Bewes
Baden: Hier und Jetzt Verlag, 2015. 224 Seiten mit 115 meist farbigen Abbildungen. ISBN 978-03919-344-8, gebunden, CH 74.00. (Erscheint im September 2015).

Bestelladresse:
Hier und Jetzt Verlag
Kronengasse 20f, CH-5400 Baden
E-Mail: admin@hierundjetzt.ch
www.hierundjetzt.ch

CARTOGRAPHICA

HELVETICA

Verlag Cartographica Helvetica

Untere Längmatt 9, CH-3280 Murten
E-Mail: info@cartographica-helvetica.ch
www.kartengeschichte.ch