

Objektyp: **Advertising**

Zeitschrift: **Cartographica Helvetica : Fachzeitschrift für Kartengeschichte**

Band (Jahr): - **(2013)**

Heft 47

PDF erstellt am: **03.03.2021**

Nutzungsbedingungen

Die ETH-Bibliothek ist Anbieterin der digitalisierten Zeitschriften. Sie besitzt keine Urheberrechte an den Inhalten der Zeitschriften. Die Rechte liegen in der Regel bei den Herausgebern.

Die auf der Plattform e-periodica veröffentlichten Dokumente stehen für nicht-kommerzielle Zwecke in Lehre und Forschung sowie für die private Nutzung frei zur Verfügung. Einzelne Dateien oder Ausdrucke aus diesem Angebot können zusammen mit diesen Nutzungsbedingungen und den korrekten Herkunftsbezeichnungen weitergegeben werden.

Das Veröffentlichen von Bildern in Print- und Online-Publikationen ist nur mit vorheriger Genehmigung der Rechteinhaber erlaubt. Die systematische Speicherung von Teilen des elektronischen Angebots auf anderen Servern bedarf ebenfalls des schriftlichen Einverständnisses der Rechteinhaber.

Haftungsausschluss

Alle Angaben erfolgen ohne Gewähr für Vollständigkeit oder Richtigkeit. Es wird keine Haftung übernommen für Schäden durch die Verwendung von Informationen aus diesem Online-Angebot oder durch das Fehlen von Informationen. Dies gilt auch für Inhalte Dritter, die über dieses Angebot zugänglich sind.

Ein Dienst der *ETH-Bibliothek*
ETH Zürich, Rämistrasse 101, 8092 Zürich, Schweiz, www.library.ethz.ch

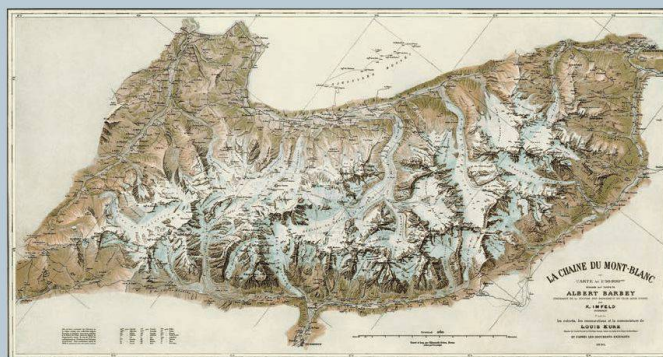
<http://www.e-periodica.ch>

- de Marne, 1601. Übersetzer war der Nürnberger Kaufmann und Gelegenheitsautor Jakob Geuder von Heroldsberg (1575–1616).
- 7 Die beste Edition ist immer noch bei Fischer-Wieser, *Älteste Karte* (1903).
 - 8 Meurer, *Johann Ruysch* (2002).
 - 9 Ausführlich Meurer, *Vermutliche Originalausgabe* (1993).
 - 10 *Libellus de legatione Basilii Magni principis Moscoviae ad Clementem VII. pontificem maximum*. Basel: Johann Froben, 1527. – VD16 G 2081.
 - 11 Die Ruysch-Karte zeigt im Norden Skandinaviens eine Kirchenminiatur mit dem Namen SA[n]CT ODVLF. Johann Ruysch hat sich hier von einer Namensähnlichkeit verwirren lassen. St. Odolphus (auch Olof oder Oelbert) war ein Lokalheiliger in Ruyschs Heimatstadt Utrecht. Gemeint ist aber der Hl. Olaf = Olaf II. (995–1030), der 1031 kanonisierte und in der Kathedrale von Trondheim begrabene frühe christliche König Norwegens.
 - 12 Benutzt wurde vor allem die Wasserzeichendatenbank «Piccard Online» des Landesarchivs Baden-Württemberg, Stuttgart.
 - 13 Gutachten des Leibniz-Labors für Altersbestimmung, Kiel (Dr. Alexander Dreves) vom 3. Nov. 2010.
 - 14 Gutachten der Bundesanstalt für Materialforschung und -prüfung, Berlin (Dr. Oliver Hahn) vom 26. Okt. 2011.
 - 15 Die Annahme stützt sich vor allem auf einen parallelen Befund bei der Pazifik-Karte. Für ihre Ausarbeitung sind italienische Drucke vom August 1523 und Februar 1524 als Quellen sicher nachweisbar.
 - 16 Zu Leben und Werk zuletzt Flood, *Fries* (2005); Karrow, *Mapmakers* (1993), S. 191–204; für biographische Daten wichtig ist die in der kartenhistorischen Literatur wenig beachtete medizinische Dissertation von Öhlschlegel, *Studien* (1985).
 - 17 *Claudii Ptolemaei Alexandrini mathematicorum principis opus geographiae noviter castigatum et emaculatum*. Strassburg: Johann Grüninger, 12. März 1522. – Karrow, *Mapmakers* (1993), Nr. 28/G; Pastoureau, *Atlas français* (1984), Ptolemée C.
 - 18 Johnson, *Carta Marina* (1963); Karrow, *Mapmakers* (1993), Nr. 28/54; Petzlika, *Laurent Fries* (1970). – Die Erstausgabe von 1525 und eine weitere Ausgabe von 1527 sind nicht erhalten. Es liegen vor eine deutsche Fassung von 1530 bei Johann Grüninger und eine lateinische Fassung von 1531 bei mit einem Impressum des Sohnes Christoph Grüninger.
 - 19 Karrow, *Mapmakers* (1993), 28/N. – Weitere deutsche Ausgaben erschienen bei Johann Grüninger 1527 und 1530, dazu ebenfalls 1530 eine lateinische Übersetzung.
 - 20 Meurer, *Sechs Karten* (2012).
 - 21 Sein Strassburger Bürgerrecht hat Fries erst am 11. Mai 1525 aufgegeben. Allerdings wurde er in Trier schon für das ganze Jahr 1525 bezahlt; siehe hierzu Öhlschlegel, *Studien* (1985), S. 40–43.
 - 22 Hase, *Koberger* (1883), Nr. 106 und 110.
 - 23 Scheible, *Briefwechsel* Bd. V (2001), Nr. 834 und 874.
 - 24 Hase, *Koberger* (1883), Nr. 107; Scheible, *Briefwechsel* Bd. V (2001), Nr. 837, 840, 874.
 - 25 Scheible, *Briefwechsel* Bd. V (2001), Nr. 871.
 - 26 Scheible, *Briefwechsel* Bd. V (2001), Nr. 874.
 - 27 Hase, *Koberger* (1883), Nr. 114; Scheible, *Briefwechsel* Bd. V (2001), Nr. 879.
 - 28 Hase, *Koberger* (1883), Nr. 115; Scheible, *Briefwechsel* Bd. V (2001), Nr. 898.
 - 29 Scheible, *Briefwechsel* Bd. V (2001), Nr. 904.
 - 30 Hase, *Koberger* (1883), Nr. 116.
 - 31 Hase, *Koberger* (1883), Nr. 118; Scheible, *Briefwechsel* Bd. V (2001), Nr. 909.
 - 32 Hase, *Koberger* (1883), Nr. 119; Scheible, *Briefwechsel* Bd. V (2001), Nr. 913.
 - 33 Scheible, *Briefwechsel* Bd. V (2001), Nr. 916.
 - 34 *Claudii Ptolemaei Alexandrini geographicae enarrationes libri octo. Bilibaldo Pircheymhero interprete*. Strassburg, Johann Grüninger, 3. März 1525. – Karrow, *Mapmakers* (1993), 28/G1; Pastoureau, *Atlas français* (1984), Ptolemée D.

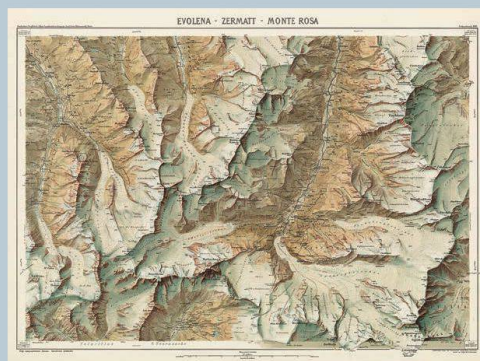
Peter H. Meurer, Dr.
Rochusstrasse 41
D-52525 Heinsberg
E-Mail:
petermeurer@online.de

Verlag Cartographica Helvetica
Untere Längmatt 9, CH-3280 Murten
Bestellschein auf Seite 61

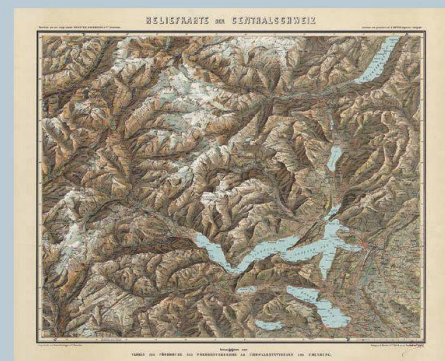
CARTOGRAPHICA
HELVETICA



Faksimile-Ausgabe
La Chaîne du Mont-Blanc
1896, gezeichnet von Xaver Imfeld
Massstab 1:50000
Offsetdruck, sechsfarbig
Papierformat: 113x67 cm (ungefaltet)
Preis CHF 55.00 (+ Versandkosten)



Faksimile-Ausgabe
Evolena-Zermatt-Monte Rosa
1892, Steingravur von Rudolf Leuzinger
Massstab 1:50000, Offsetdruck, vierfarbig
Papierformat: 88x66,5 cm (ungefaltet)
Preis: CHF 55.00 (+ Versandkosten)



Faksimile-Ausgabe
Reliefkarte der Centralschweiz
1887, gezeichnet von Xaver Imfeld
Massstab ca. 1:100000, Offsetdruck, vierfarbig
Papierformat: 75x61 cm (ungefaltet)
Preis: CHF 55.00 (+ Versandkosten)