Zeitschrift: Cartographica Helvetica : Fachzeitschrift für Kartengeschichte

Herausgeber: Arbeitsgruppe für Kartengeschichte ; Schweizerische Gesellschaft für Kartographie

Band: - (2001)

Heft: 24

Rubrik: Landkarten-Quiz

Nutzungsbedingungen

Die ETH-Bibliothek ist die Anbieterin der digitalisierten Zeitschriften auf E-Periodica. Sie besitzt keine Urheberrechte an den Zeitschriften und ist nicht verantwortlich für deren Inhalte. Die Rechte liegen in der Regel bei den Herausgebern beziehungsweise den externen Rechteinhabern. Das Veröffentlichen von Bildern in Print- und Online-Publikationen sowie auf Social Media-Kanälen oder Webseiten ist nur mit vorheriger Genehmigung der Rechteinhaber erlaubt. Mehr erfahren

Conditions d'utilisation

L'ETH Library est le fournisseur des revues numérisées. Elle ne détient aucun droit d'auteur sur les revues et n'est pas responsable de leur contenu. En règle générale, les droits sont détenus par les éditeurs ou les détenteurs de droits externes. La reproduction d'images dans des publications imprimées ou en ligne ainsi que sur des canaux de médias sociaux ou des sites web n'est autorisée qu'avec l'accord préalable des détenteurs des droits. En savoir plus

Terms of use

The ETH Library is the provider of the digitised journals. It does not own any copyrights to the journals and is not responsible for their content. The rights usually lie with the publishers or the external rights holders. Publishing images in print and online publications, as well as on social media channels or websites, is only permitted with the prior consent of the rights holders. Find out more

Download PDF: 13.12.2025

ETH-Bibliothek Zürich, E-Periodica, https://www.e-periodica.ch

Landkarten-Quiz

Auflösung des Landkarten-Quiz aus Heft 23 (2001)

Das Rätselkreationsteam steht wieder einmal selbst vor einem Rätsel. Nur gerade drei Leser haben uns eine Lösung zugesandt und nur einer beantwortete beide Fragen – zum Glück richtig. Waren dieses Mal die Fragen zu schwierig oder eventuell zu leicht, so dass jedermann seine Gewinnchancen bei der Auslosung als zu gering einschätzte? Wir fragen uns auch, ob wirklich so wenige Leser den sehr empfehlenswerten Ausstellungskatalog *Berlin-Brandenburg im Kartenbild* (siehe Buchbesprechung in *Cartographica Helvetica* 23 [2001], Seite 49) gekauft und auch gelesen haben. Darin ist nämlich die gesuchte Karte abgebildet und ausführlich erläutert. Ein Erschwernis war sicherlich, dass wir den Kartenausschnitt verkleinert und (aus technischen Gründen) nur einfarbig gedruckt haben. Hier finden Sie den gleichen Ausschnitt farbig und mit einem Teil der Zeichenerklärung.

Es handelt sich hierbei um einen thematischen «Stadtplan» im Massstab von ca. 1:80000 mit dem Titel *Berliner Sportplätze, Herausgegeben von der B.Z. am Mittag unter Mitarbeit des Berliner Stadtamtes für Leibesübungen.* Gezeichnet wurde der Plan von der Grafikerin Dorothea Suffrian. Die sportlichen Aktivitäten in der Stadt Berlin in den Zwanzigerjahren veranlassten den Ullstein-Verlag, 1928 diesen kleinmassstäbigen Plan zu publizieren, der sowohl die wichtigsten topographischen Objekte und zugleich übersichtlich die Vielzahl der Sportanlagen und deren Verkehrsverbindungen darstellt. Das Stadtbild erscheint stark vereinfacht mit den Hauptstrassenzügen, Bezirken und Ortsteilen, Wald- und Wasserflächen, markanten Gebäuden, Volksparks, Friedhöfen und Bahnlinien. Auf diese Weise entstand der nötige Raum für das spezielle Kartenthema: Insgesamt 324 Sport-, Fussball- und Tennisplätze wurden mit Ziffern im Plan nachgewiesen. In einer Tabelle sind sie mit Adresse, der Suchverweisung mittels Planquadrat, der Verkehrsverbindung und dem «Verfügungsberechtigten» aufgeführt. Zusätzlich wurden die zahlreichen Turnhallen, Segel-, Ruder- und Kanu-Clubs, die Frei-, Fluss-, Luft- und Hallenbäder, die Eis-und Rodelbahnen, Skigelände (!) sowie die Jugendherbergen mit Signaturen gekennzeichnet.

Wir gratulieren dem Sieger Dieter Forbriger aus Prenzlau (Deutschland) für seine korrekte und gleichzeitig druckreife Antwort. Er erhält eine Faksimile-Ausgabe der Reliefkarte «Mont Blanc» 1:50000 von 1896.

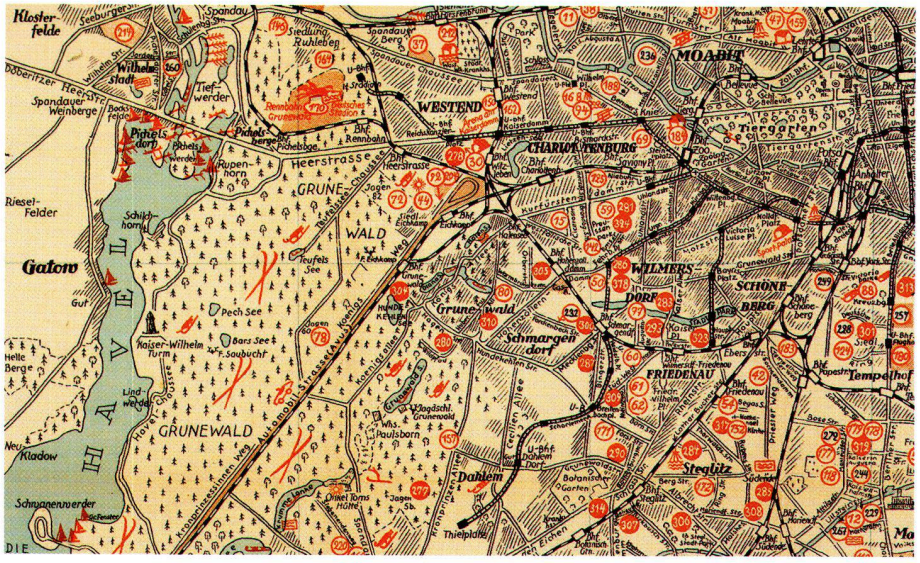

Oben: Ausschnitt aus dem Stadtplan *Berliner Sportplätze* ... 1:80000, 1928.

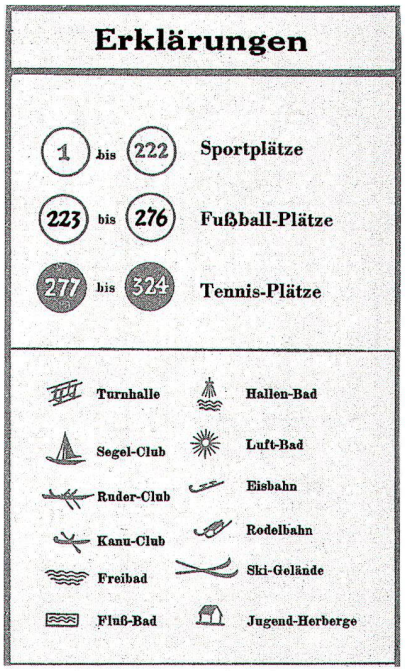

Ausschnitt aus dessen Zeichenerklärung.

Landkarten-Quiz 24 (2001)

Unsere heutigen Fragen lauten: Um was für einen Kartentyp handelt es sich hier und was bedeuten die Zahlen und ihre Farben an den Strassenabschnitten? *Cartographica Helvetica*-Leser der ersten Stunde haben bei diesem Rätsel einen gewissen Vorteil.

Der abgebildete Kartenausschnitt ist auf 150% vergrössert.

Bitte senden Sie Ihre Antwort bis Ende Oktober 2001 an:
Verlag Cartographica Helvetica
Untere Längmatt 9, CH-3280 Murten
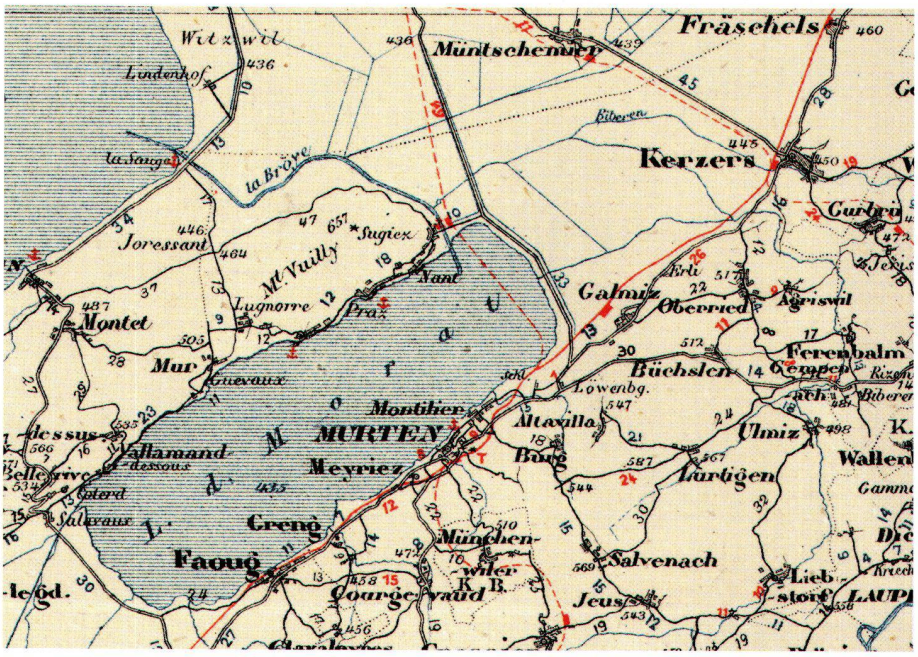
Unter den richtigen Antworten werden zwei Tagungsbände des 8. Kartographiehistorischen Colloquiums in Bern ausgelost. Falls Sie, liebe Leserinnen und Leser, selber eine Idee zu einer interessanten Quizfrage haben, so nehmen wir diese sehr gerne entgegen. Wir honorieren selbstverständlich auch jede publizierte Frage.