

**Zeitschrift:** Cartographica Helvetica. Sonderheft  
**Herausgeber:** Arbeitsgruppe für Kartengeschichte ; Schweizerische Gesellschaft für Kartographie  
**Band:** 21 (2012)

## **Endseiten**

### **Nutzungsbedingungen**

Die ETH-Bibliothek ist die Anbieterin der digitalisierten Zeitschriften auf E-Periodica. Sie besitzt keine Urheberrechte an den Zeitschriften und ist nicht verantwortlich für deren Inhalte. Die Rechte liegen in der Regel bei den Herausgebern beziehungsweise den externen Rechteinhabern. Das Veröffentlichen von Bildern in Print- und Online-Publikationen sowie auf Social Media-Kanälen oder Webseiten ist nur mit vorheriger Genehmigung der Rechteinhaber erlaubt. [Mehr erfahren](#)

### **Conditions d'utilisation**

L'ETH Library est le fournisseur des revues numérisées. Elle ne détient aucun droit d'auteur sur les revues et n'est pas responsable de leur contenu. En règle générale, les droits sont détenus par les éditeurs ou les détenteurs de droits externes. La reproduction d'images dans des publications imprimées ou en ligne ainsi que sur des canaux de médias sociaux ou des sites web n'est autorisée qu'avec l'accord préalable des détenteurs des droits. [En savoir plus](#)

### **Terms of use**

The ETH Library is the provider of the digitised journals. It does not own any copyrights to the journals and is not responsible for their content. The rights usually lie with the publishers or the external rights holders. Publishing images in print and online publications, as well as on social media channels or websites, is only permitted with the prior consent of the rights holders. [Find out more](#)

**Download PDF:** 10.02.2026

**ETH-Bibliothek Zürich, E-Periodica, <https://www.e-periodica.ch>**

## Redaktion

Hans-Uli Feldmann (Chefredaktor), Murten  
Madlena Cavelti Hammer, Horw  
Susanne Grieder, Oberurnen  
Hans-Peter Höhener, Zürich  
Thomas Klöti, Bern  
Wolfgang Lierz, Männedorf  
Urban Schertenleib, Frauenfeld  
Jost Schmid, Berikon

## Redaktions- und Verlagsadresse

Verlag Cartographica Helvetica  
Untere Längmatt 9, CH-3280 Murten  
Fax: +41-26-670 10 50  
E-Mail: hans-uli.feldmann@bluewin.ch  
[www.kartengeschichte.ch](http://www.kartengeschichte.ch)

Die Arbeitsgruppe für Kartengeschichte der Schweizerischen Gesellschaft für Kartografie gibt seit 1990 eine periodisch erscheinende Fachzeitschrift als Kommunikationsmittel für Kartensammler, Kartenforscher und Kartenhändler heraus.

In dieser Zeitschrift werden Grundlagen, Technik und geschichtliche Einordnung alter Landkarten sowie wichtige Hintergrundinformationen publiziert. Gesammelt bildet diese Schriftenreihe ein wertvolles Nachschlagewerk.

## Umfang der Publikation

56 Seiten, hervorragend farbig illustriert.  
Format: 21 x 29,7 cm (A4).

## Erscheinungszyklus

Zweimal jährlich (Januar und Juli).  
Die erste Nummer erschien im Januar 1990.

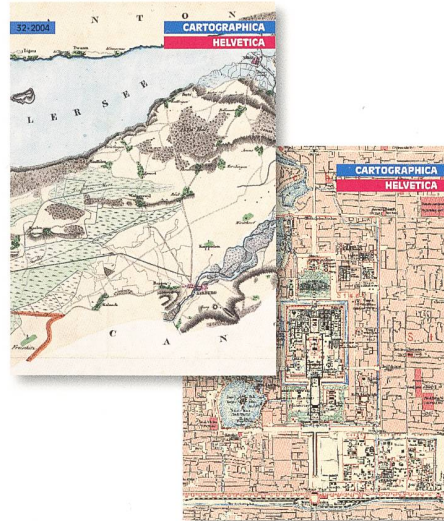
## Inhalt jeder Nummer

- Mehrere ausführliche Fachartikel von verschiedenen kompetenten Autoren über neue Erkenntnisse ihrer Forscher- und Sammlertätigkeit
- Résumés und Summaries
- Orientierung über Faksimilierungen und Subskriptionsangebote
- Besprechung von Publikationen, Ausstellungen und Tagungen
- Vorschau auf Veranstaltungen und Auktionen
- Leserforum
- Landkarten-Quiz
- Preisvergleiche von Auktionsverkäufen
- Kleinanzeigen für Kartenverkaufs- und Kartentauschangebote

## Preis für ein Jahresabonnement

Schweiz: CHF 45.–, Europa: CHF 50.–,  
Übersee: CHF 60.–  
Preise inklusive Versandkosten

Fachzeitschrift für Kartengeschichte  
Revue pour l'histoire de la cartographie  
Journal on the history of cartography



## Faksimiles aus unserem Verlag

**Aargau:** *Trigonometrisch-Topographische Karte des eidgenössischen Kantons Aargau* 1:25 000 von Ernst Heinrich Michaelis, 1837–1843 (18 Blätter, farbig, je ca. 40 x 48 cm, inkl. Sonderheft 2). Je CHF 40.–/Blatt.

**Basel:** *Topographische Aufnahme* 1:25 000 von Friedrich Baader, 1839 (farbig, 100 x 65 cm). CHF 60.–

**Bern:** *Topographische Aufnahme (Originalzeichnung Dufourkarte Blatt XII, 3)* 1:25 000 von Johann Heinrich Denzler, 1856 (farbig, 70 x 48 cm). CHF 55.–

**Berner Oberland:** *Carte d'une Partie très intéressante de la Suisse* 1:120 000 von Johann Rudolf Meyer, 1796 (2-farbig, 47 x 66 cm). CHF 55.–

**Genf:** *Carte des environs de Genève* 1:48 000 von Henri Mallet, 1776 (2-farbig, 69 x 47 cm). CHF 55.–

**Graubünden:** *Alpinae seu Foederatae Rhaetiae* 1:330 000 von Fortunat Sprecher von Bernegg und Philipp Klüwer, ca. 1620 (s/w, 51 x 39 cm, mit Kommentar). CHF 55.–

**Jura:** *General Charte der Jura Gewässer*, 1:50 000, 1816/17 (farbig, 75 x 70 cm, Karte zusammengesetzt 135 x 32,5 cm, mit Kommentar). CHF 55.–

**Matterhorn:** *Evolena–Zermatt–Monte Rosa* 1:50 000 von Rudolf Leuzinger, 1892 (farbig, 70 x 48 cm). CHF 55.–

**Mont Blanc:** *La Chaîne du Mont-Blanc* 1:50 000 von Louis Kurz und Xaver Imfeld, 1896 (farbig, 96 x 50 cm). CHF 55.–

**Schweiz:** *Erste Post & Dampfschiffahrt Reise Karte der Schweiz* ca. 1:750 000 von Hieronymus Rumpf, 1844 (farbig, 44 x 29 cm, mit Kommentar). CHF 40.–

**Solothurn:** *Carte des Cantons Solothurn* 1:60 000 von Urs Josef Walker, 1832 (s/w, 92 x 77 cm, mit Sonderheft 10). CHF 60.–

**Zentralschweiz:** *Reliefkarte der Zentralschweiz*, ca. 1:100 000 von Xaver Imfeld, 1887 (farbig, 64 x 51 cm). CHF 55.–

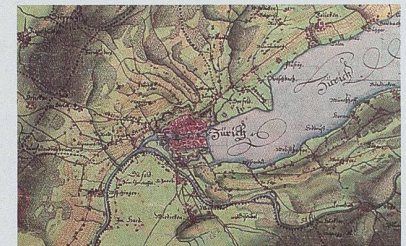
## Karten von Hans Conrad Gyger aus dem Verlag Matthieu Zürich

### Hochwachtenkarte des Zürcher Gebiets 1643



6-farbige Reproduktion im Originalformat von 53 x 40 cm, CHF 58.–  
Bestellnummer: 108-0

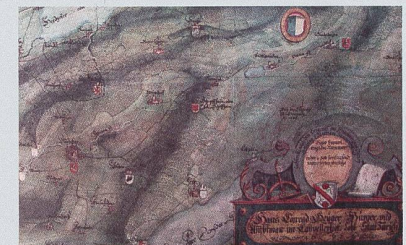
### Zürcher Militärquartierkarten 1644/1660



4-farbiger Faksimile-Druck nach den Originalen im Staatsarchiv des Kantons Zürich.  
Gesamtedition in Sammelmappe, Format 81 x 55 cm, 10 Karten: CHF 450.–  
Bestellnummer: 111-0

Auch Einzelblätter der Quartiere Zürich-Stadt, Eglisau, Trüllikon, Winterthur, Turbenthal, Grüningen, Zürichsee, wädenswil, Freiamt und regensberg sind zu CHF 58.– erhältlich.

### Kartengemälde des Zürcher Gebiets 1664/1667



10-farbige Faksimile-Reproduktion in 6 Teilen von je ca. 75 x 115 cm mit Überlappung zum Zusammenfügen einer ganzen Karte (230 x 225 cm), inkl. Dokumentationsband, CHF 480.–  
Bestellnummer: 109-0

### Historische Monumente und Wege im Kanton Zürich (CD)

Anblicke und Momentaufnahmen des 21. Jahrhunderts zurück über die Wildkarte und Conrad Gygers Kartengemälde. CHF 35.–



Bestelladresse:

**Verlag Matthieu Zürich**  
Wülflingerstrasse 9  
CH-8400 Winterthur  
Tel.: +41-52-213-37-23  
Fax: +41-52-213 78 51  
[www.matthieu-verlag.ch](http://www.matthieu-verlag.ch)

