

Zeitschrift: Cartographica Helvetica. Sonderheft
Herausgeber: Arbeitsgruppe für Kartengeschichte ; Schweizerische Gesellschaft für Kartographie
Band: 16 (2000)

Endseiten

Nutzungsbedingungen

Die ETH-Bibliothek ist die Anbieterin der digitalisierten Zeitschriften auf E-Periodica. Sie besitzt keine Urheberrechte an den Zeitschriften und ist nicht verantwortlich für deren Inhalte. Die Rechte liegen in der Regel bei den Herausgebern beziehungsweise den externen Rechteinhabern. Das Veröffentlichen von Bildern in Print- und Online-Publikationen sowie auf Social Media-Kanälen oder Webseiten ist nur mit vorheriger Genehmigung der Rechteinhaber erlaubt. [Mehr erfahren](#)

Conditions d'utilisation

L'ETH Library est le fournisseur des revues numérisées. Elle ne détient aucun droit d'auteur sur les revues et n'est pas responsable de leur contenu. En règle générale, les droits sont détenus par les éditeurs ou les détenteurs de droits externes. La reproduction d'images dans des publications imprimées ou en ligne ainsi que sur des canaux de médias sociaux ou des sites web n'est autorisée qu'avec l'accord préalable des détenteurs des droits. [En savoir plus](#)

Terms of use

The ETH Library is the provider of the digitised journals. It does not own any copyrights to the journals and is not responsible for their content. The rights usually lie with the publishers or the external rights holders. Publishing images in print and online publications, as well as on social media channels or websites, is only permitted with the prior consent of the rights holders. [Find out more](#)

Download PDF: 11.02.2026

ETH-Bibliothek Zürich, E-Periodica, <https://www.e-periodica.ch>


Fachzeitschrift für Kartengeschichte
Revue pour l'histoire de la cartographie
Journal on the history of cartography
ISSN 1015-8480

Redaktion · Rédaction · Editors:

Madlena Cavelti Hammer, Horw
Alfons Cavelti, Köniz
Hans-Uli Feldmann, Murten
Hans-Peter Höhener, Zürich
Thomas Klöti, Bern

Homepage:

<http://www.stub.unibe.ch/dach/ch/ch/carhe-dt.html>



Die Arbeitsgruppe für Kartengeschichte der Schweizerischen Gesellschaft für Kartographie gibt seit 1990 eine periodisch erscheinende Fachzeitschrift als Kommunikationsmittel für Kartensammler, Kartenforscher und Kartenhändler heraus.

In dieser Zeitschrift werden Grundlagen, Technik und geschichtliche Einordnung alter Landkarten sowie wichtige Hintergrundinformationen publiziert. Gesammelt bildet diese Schriftenreihe ein wertvolles Nachschlagewerk.

Umfang der Publikation

56 Seiten, hervorragend, zum Teil farbig illustriert
Format 21 x 29,7 cm (A4)

Erscheinungszyklus

Zweimal jährlich (Januar und Juli)
Die erste Nummer erschien im Januar 1990

Inhalt jeder Nummer

- Mehrere ausführliche Fachartikel von verschiedenen kompetenten Autoren über neue Erkenntnisse ihrer Forscher- und Sammlertätigkeit
- Résumés und Summaries
- Orientierung über Faksimilierungen und Subskriptionsangebote
- Besprechung von Publikationen, Ausstellungen und Tagungen
- Veranstaltungs- und Auktionsvorschau
- Leserforum
- Karten-Quiz
- Preisvergleiche von Auktionsverkäufen
- Kleinanzeigen für Kartenverkaufs- und Kartentauschangebote
- Inserate von Antiquaren, Auktionen

Preis für ein Jahresabonnement

Schweiz: SFr. 35.–, Ausland: SFr. 40.–
Einzelheft: SFr. 22.–
Preise inklusive Versand

Redaktions- und Verlagsadresse

Verlag Cartographica Helvetica
Untere Längmatt 9, CH-3280 Murten

Le groupe de travail pour l'histoire de la cartographie de la Société Suisse de Cartographie publie depuis 1990 une revue périodique spécialisée comme moyen de communication entre collectionneurs de cartes, chercheurs et marchands.

Différents domaines tels que les bases de la carte, la technique, les éléments historiques et d'autres informations complémentaires seront publiés dans cette revue. L'ensemble de ces publications est un précieux ouvrage de référence.

Présentation

56 pages, exceptionnellement illustrées, partiellement en couleur
Format 21 x 29,7 cm (A4)

Mode de parution

Deux fois par année (janvier et juillet)
Le premier no était publiée en janvier 1990

Contenu de chaque numéro

- Articles en allemand de différents auteurs compétents sur les nouvelles connaissances en matière de recherche et de collection
- Résumés en français et en anglais
- Information aux éditions de fac-similés et des offres de souscription
- Compte rendu de livres, expositions et conférences
- Publication des dates d'expositions, conférences et ventes aux enchères
- Courrier des lecteurs
- Quiz cartographique
- Prix comparés des ventes aux enchères
- Publicités pour antiquités et ventes aux enchères

Prix d'abonnement pour un an

Suisse: SFr. 35.–, étranger: SFr. 40.–
Fascicule isolé: SFr. 22.–
Frais d'expédition compris

Rédaction et édition

Verlag Cartographica Helvetica
Untere Längmatt 9, CH-3280 Murten

Bestellschein

Bitte senden Sie uns/mir gegen Rechnung (plus Versandkosten)

- ☐ Einzelheft
CARTOGRAPHICA HELVETICA
zu SFr. 22.–
Nummern _____
- ☐ Abonnement
CARTOGRAPHICA HELVETICA
zu SFr. 35.– (Ausland SFr. 40.–)
ab Nr. _____
- ☐ Ex. Faksimile-Karte
Plan de la ville d'Aventicum, 1786
zu SFr. 40.–
- ☐ Ex. Faksimile-Karte
Carte du gouvernement d'Aigle
1:60 000, 1788
zu SFr. 40.–
- ☐ Ex. Faksimile-Karte
Carte des environs de Genève
1:48 000, 1766
zu SFr. 60.–
- ☐ Ex. Faksimile-Karte
Berner Oberland 1:120 000, 1796,
von J. R. Meyer
(siehe Abb. S. 29 und 30)
mit 12-seitigem Begleittext
zu SFr. 55.–

Name _____

Vorname _____

Strasse _____

PLZ, Ort _____

Datum _____

Unterschrift _____

Aigle

Bedeutendes Dokument zum bernischen Salzbergbau und zur schweizerischen Kartengeschichte.

Carte du gouvernement d'Aigle

1:60 000, 1788

Frühe moderne Karte eines Teilgebietes der Schweiz. Die originale Messtischaufnahme (1:9000) von Isaac-Gamaliel de Rovérea stammt aus der ersten Hälfte des 18. Jahrhunderts. Die Reduktion (1:60 000) erfolgte durch Johann Samuel Gruner, der Kartenkupferstich durch Joseph Clausner.

Faksimile-Ausgabe: einfarbiger Offsetdruck
Büttenpapier 145 g/m²

Kartenformat: 54 x 49 cm

Bildformat: 45 x 40 cm

Preis: SFr. 40.- (plus Versandkosten)



Avenches

Aventicum, die Hauptstadt der Schweiz zur Zeit der Helvetier.

Plan de la ville d'Avenches

en Suisse et de l'enceinte d'Aventicum Helvetiorum, 1786

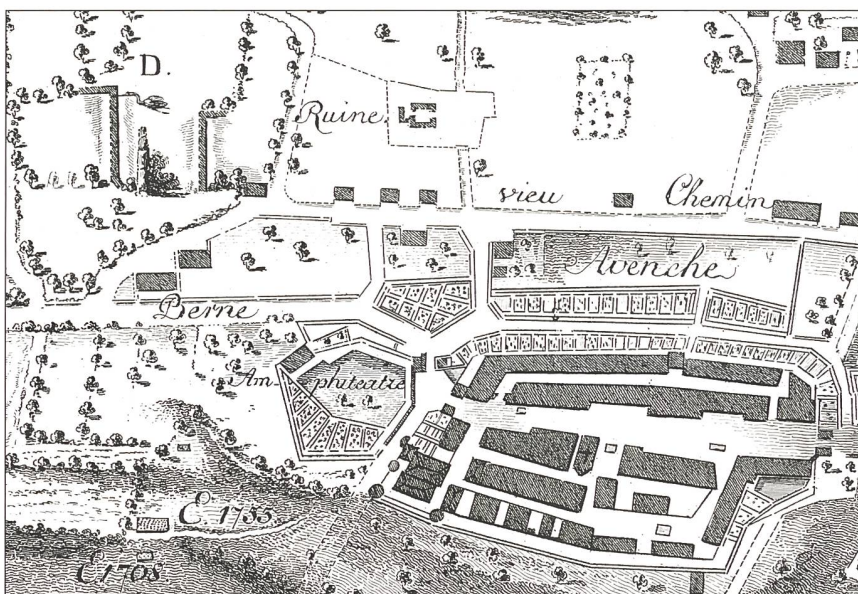
Die Karte dokumentiert den Stand der Sondierungen, die der Berner Architekt Erasmus Ritter in Avenches durchführte. Die Karte zeigt den Umfang der antiken Stadt und vermerkt die öffentlichen Gebäude. Den Kartenstich besorgte der Berner Kupferstecher Matthias Gottfried Eichler.

Faksimile-Ausgabe: einfarbiger Offsetdruck
Büttenpapier 145 g/m²

Kartenformat: 48 x 44 cm

Bildformat: 39 x 35 cm

Preis: SFr. 40.- (plus Versandkosten)



Genf

Der Durchbruch zur modernen Landkarte in der Schweiz.

Carte des environs de Genève

1:48 000, 1776

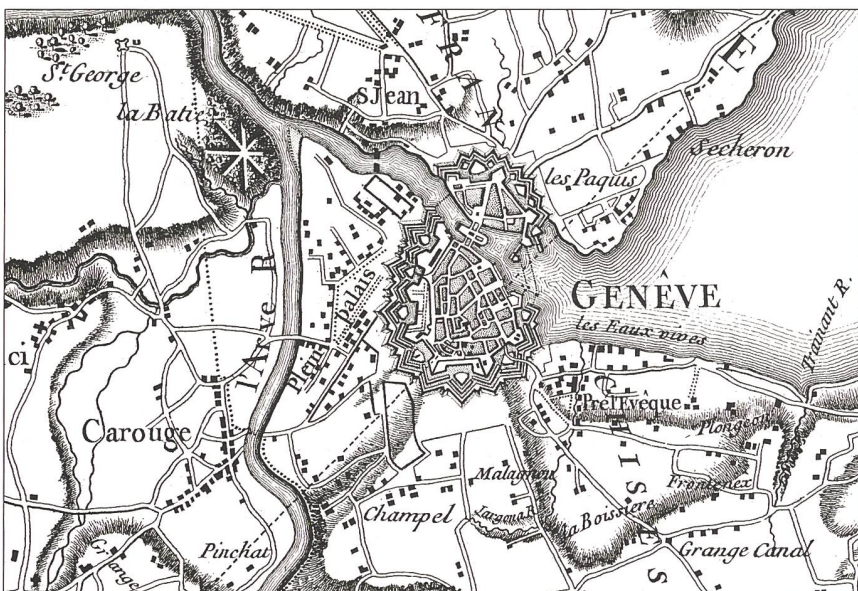
Die Karte von Henri Mallet gehört zu den besten Leistungen der damaligen Kartographie. Die Kolorierung hebt die Verteilung der Gebiete der selbständigen Republik Genf hervor. Der Kupferstich wurde von Guillaume de la Haye ausgeführt.

Faksimile-Ausgabe: zweifarbigem Offsetdruck, Büttenpapier 145 g/m²

Kartenformat: 74,5 x 52,5 cm

Bildformat: 68 x 46,5 cm

Preis: SFr. 60.- (plus Versandkosten)



Faksimile-Ausgabe

Gerard Mercator: Europakarte 1572

in 15 Blättern
aus der Öffentlichen Bibliothek
der Universität Basel (AA 8-10)

Bildformat: je 32 x 45 cm
Papierformat: 36 x 49 cm
Papier: Bütten, 145 g/m²
Druck: Offset, einfarbig
Versand: plano in Mappe

Die 15 Einzelblätter lassen sich
zu einer Gesamtkarte im Format
160 x 135 cm zusammenfügen.

Preis: SFr. 330.- (plus Versandkosten)

Im Preis inbegriffen ist das 24-seitige
Begleitheft mit einem
wissenschaftlichen Kommentar von
Prof. Arthur Dürst, Zürich.

Verlag CARTOGRAPHICA HELVETICA
Untere Längmatt 9, CH-3280 Murten
Fax ++41-26-670 10 50



Sonderhefte aus unserem Verlag


Der Verlag Cartographica Helvetica hat verschiedene Manuskriptkarten sowie seltene gedruckte Karten faksimiliert. Verlangen Sie bitte die aktuelle Liste der lieferbaren Karten. Zu den Faksimiles sind eine Reihe von Sonderheften erschienen, die meistens eine ausführlichere Version von bereits in *Cartographica Helvetica* publizierten Beiträgen bilden.

Bestelladresse:

Verlag Cartographica Helvetica
Untere Längmatt 9, CH-3280 Murten
Fax ++41-26-670 10 50

Homepage:

<http://www.stub.unibe.ch/dach/ch/ch/carhe-dt.html>



Sonderheft 1: Die Michaelis-Karte des Kantons Aargau 1:50 000, 1837–1849. Von Alfred Oberli. A4, 16 Seiten. Murten 1991. SFr. 8.–.

Sonderheft 2: Trigonometrisch-Topographische Karte des Kantons Aargau 1:25 000 1837–1843. Von Alfred Oberli. A4, 16 Seiten. Murten 1991. SFr. 8.–.

Sonderheft 3: Andreas Hefti, Topograph und Kartograph, 1862–1931. Von Arthur Dürst. A4, 14 Seiten. Murten 1993. SFr. 8.–.

Sonderheft 4: Henripolis: Karten zu einem Stadtgründungsprojekt des 17. Jahrhunderts. Von Elisabeth Castellani Zahir, Johan W. F. Voogt, Johannes M. L. Ingen-Housz, Hans-Uli Feldmann. A4, 9 Seiten. Murten 1993. SFr. 8.–.

Sonderheft 5: Die italienischen Nachzeichnungen der Schweizer Karte des Aegidius Tschudi, 1555–1598. Von Franchino Giudicetti. A4, 15 Seiten. Bern 1993. SFr. 15.–.

Sonderheft 6: Die Ostschweiz im Bild der frühen Kartenmacher. Karten und Vermessungsinstrumente aus fünf Jahrhunderten.

Hrsg. von Arthur Dürst, Hans-Uli Feldmann, Hans-Peter Höhener, Markus Oehrli. A4, 56 Seiten. Murten 1994. SFr. 20.–.

Sonderheft 7: Typus agri Friburgensis. Die erste Karte des Kantons Freiburg von Wilhelm Techtermann 1578. La première carte du canton de Fribourg de Guillaume Techtermann 1578. Von Jean Dubas und Hans-Uli Feldmann. A4, 20 Seiten. Murten 1994. SFr. 8.–.

Sonderheft 8: Das Alpenpanorama von Micheli du Crest – Frucht eines Versuches zur Vermessung der Schweiz im Jahre 1754. Von Martin Rickenbacher. A4, 24 Seiten. Murten 1995. SFr. 8.–.

Sonderheft 9: Die herzförmigen Weltkarten von Oronce Fine. Le monde dans un cœur: Les deux mappemondes d'Oronce Fine. Von Monique Pelletier. A4, 16 Seiten. Murten 1995. SFr. 8.–.

Sonderheft 10: Die Topographische Karte des Kantons Solothurn von Urs Josef Walker, 1832. Von Thomas Wallner und Hans-Uli Feldmann. A4, 12 Seiten. Murten 1995. SFr. 8.–.

Sonderheft 11: Eine Ergänzung der Bibliographie der Gesamtkarten der Schweiz von Mercator bis 1802. Von Franchino Giudicetti. A4, 62 Seiten. Murten 1996. SFr. 25.–.

Sonderheft 12: Die «Chorographia et Topographia» von 1566 des Sebastian Schmid (1533–1586). Von Arthur Dürst. A4, 19 Seiten. Murten 1996. SFr. 12.–.

Sonderheft 13: Farbe, Licht und Schatten. Die Entwicklung der Reliefkartographie seit 1660. Hrsg. von Madlena Cavelti Hammer, Hans-Uli Feldmann, Markus Oehrli. A4, 48 Seiten. Murten 1997. SFr. 20.–.

Sonderheft 14: Die Europa-Karte von Gerard Mercator, 1572. Von Arthur Dürst. A4, 24 Seiten. Murten 1998. SFr. 12.–.

Sonderheft 15: Der Weltensammler. Eine aktuelle Sicht auf die 16 000 Landkarten des Johann Friedrich von Ryhiner (1732–1803). Hrsg. von Thomas Klöti, Markus Oehrli, Hans-Uli Feldmann. A4, 64 Seiten. Murten 1998. SFr. 20.–.

Bestellschein

Bitte senden Sie uns/mir gegen Rechnung (plus Versandkosten)

- ☐ Ex. der Sonderhefte Nummern _____
- ☐ Ex. der gesamten Serie zu SFr. 150.– (statt SFr. 188.–)
- ☐ Einzelheft CARTOGRAPHICA HELVETICA, Fachzeitschrift für Kartengeschichte, Nummern _____
- ☐ Abonnement CARTOGRAPHICA HELVETICA, Fachzeitschrift für Kartengeschichte, ab Nr. _____

Name, Vorname _____

Strasse, Nr. _____

PLZ, Ort _____

Datum, Unterschrift _____