

**Zeitschrift:** Revue suisse : la revue des Suisses de l'étranger  
**Herausgeber:** Organisation des Suisses de l'étranger  
**Band:** 26 (1999)  
**Heft:** 3

## **Werbung**

### **Nutzungsbedingungen**

Die ETH-Bibliothek ist die Anbieterin der digitalisierten Zeitschriften auf E-Periodica. Sie besitzt keine Urheberrechte an den Zeitschriften und ist nicht verantwortlich für deren Inhalte. Die Rechte liegen in der Regel bei den Herausgebern beziehungsweise den externen Rechteinhabern. Das Veröffentlichen von Bildern in Print- und Online-Publikationen sowie auf Social Media-Kanälen oder Webseiten ist nur mit vorheriger Genehmigung der Rechteinhaber erlaubt. [Mehr erfahren](#)

### **Conditions d'utilisation**

L'ETH Library est le fournisseur des revues numérisées. Elle ne détient aucun droit d'auteur sur les revues et n'est pas responsable de leur contenu. En règle générale, les droits sont détenus par les éditeurs ou les détenteurs de droits externes. La reproduction d'images dans des publications imprimées ou en ligne ainsi que sur des canaux de médias sociaux ou des sites web n'est autorisée qu'avec l'accord préalable des détenteurs des droits. [En savoir plus](#)

### **Terms of use**

The ETH Library is the provider of the digitised journals. It does not own any copyrights to the journals and is not responsible for their content. The rights usually lie with the publishers or the external rights holders. Publishing images in print and online publications, as well as on social media channels or websites, is only permitted with the prior consent of the rights holders. [Find out more](#)

**Download PDF:** 25.12.2025

**ETH-Bibliothek Zürich, E-Periodica, <https://www.e-periodica.ch>**




# Découvrez toute notre collection d'images satellite à travers le monde.

**Pour mieux comprendre notre planète, éloignez-vous de 800 km !**

Voici en posters, vu de l'espace, un portrait exact et magnifique : le Monde, l'Europe, la Suisse...

Les images réalisées par IMSAT sont une première européenne : 500 prises de vues satellites mosaïquées sous forme numérique, couvrant l'intégralité de l'Europe ; des milliers d'heures de calculs informatiques pour des documents d'une qualité et d'une beauté exceptionnelles. Leur compréhension est immédiate grâce aux couleurs réelles des fleuves, reliefs, forêts, zones urbaines...



## LES PAYS ET CONTINENTS

CH	La Suisse	70*100 cm	39,- CHF
CHN	La Suisse de nuit*	60*70 cm	29,- CHF
<b>Continents</b>			
WEUR	Western Europa	70*100 cm	39,- CHF
WO	Le Monde	70*100 cm	39,- CHF
ALP	Les Alpes	50*70 cm	29,- CHF
AMES	South America	70*100 cm	39,- CHF
AFR	Africa	70*100 cm	39,- CHF
ASI	Eurasia	70*100 cm	39,- CHF
OCE	Oceania	70*100 cm	39,- CHF
<b>Pays étrangers</b>			
DAN	Dänmark	70*100 cm	39,- CHF
D	Deutschland	70*100 cm	39,- CHF
NL	Nederland	70*100 cm	39,- CHF
BEL	Belgique/België	70*100 cm	39,- CHF
LUX	Luxembourg	70*100 cm	39,- CHF
GB	The British Isles	70*100 cm	39,- CHF
F3	La France	70*100 cm	39,- CHF
ÖST	Österreich	70*100 cm	39,- CHF
ESP	Espana	70*90 cm	39,- CHF
PO	Portugal	80*55 cm	39,- CHF
ITA	Italia	70*100 cm	39,- CHF
N	Norge	70*100 cm	39,- CHF
S	Sverige	70*100 cm	39,- CHF
USA	USA	70*100 cm	39,- CHF



**3** cartes pour le prix de **89,- CHF**  
J'économise jusqu'à **28,- CHF**

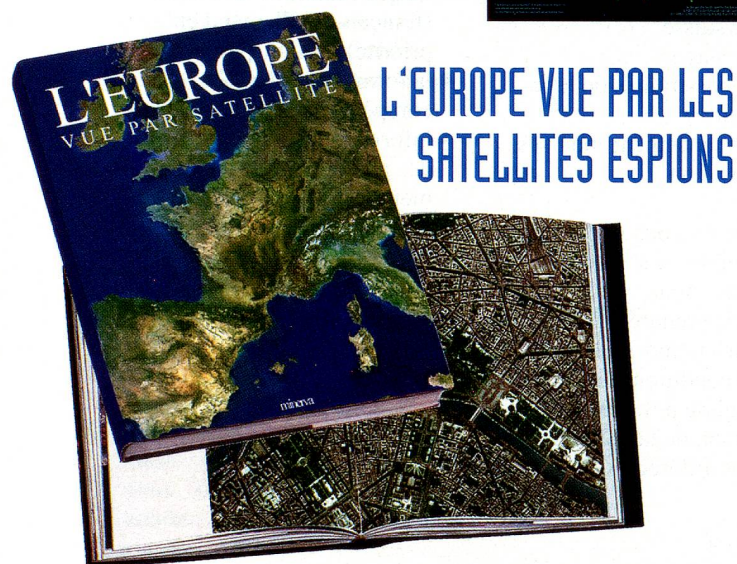
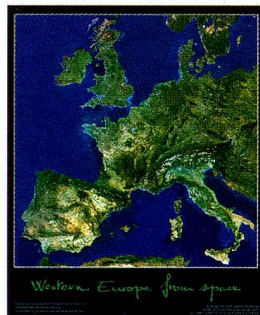
## LES VILLES VUES PAR LE SATELLITE SPOT

**Les Villes vues par le satellite Spot**

BALE	Basel und Umgebung	50*70 cm	29,- CHF
BERN	Bern und Umgebung	50*70 cm	29,- CHF
GENF	Canton de Genève	50*70 cm	29,- CHF
STG	St-Gallen und Umgebung	50*70 cm	29,- CHF
LUG	Lugano/Locarno/Bellinzona	70*50 cm	29,- CHF
LUZ	Luzern und Umgebung	50*70 cm	29,- CHF
NEU	Neuchâtel/Caux-Fds/Le Lode	50*70 cm	29,- CHF
SION	Sion/Sierre	50*70 cm	29,- CHF
ZURI	Zurich und Umgebung	50*70 cm	29,- CHF
FRI	Fribourg/Bulle	70*50 cm	29,- CHF
LAUS	Lausanne et sa région	50*70 cm	29,- CHF

## LES RÉGIONS

BA	Baselland	50*70 cm	29,- CHF
BE	Das Berner Oberland	70*50 cm	29,- CHF
BL	Le Bassin Lémanique	50*70 cm	29,- CHF
BO	Der Bodensee	70*50 cm	29,- CHF
GR	Graubünden	50*70 cm	29,- CHF
NE	La région de Neuchâtel	50*70 cm	29,- CHF
TI	Il Ticino	70*50 cm	29,- CHF
VS	La région du Valais	50*70 cm	29,- CHF
ZU	Zürich - Vierwaldstätter See	70*50 cm	29,- CHF
FR	Fribourg Canton	50*70 cm	29,- CHF
VD	Vaud	50*60 cm	29,- CHF



## L'EUROPE VUE PAR LES SATELLITES ESPIONS

**Page après page, de fantastiques voyages...**

Il aura fallu attendre 10 ans pour qu'un tel livre voit le jour. 10 ans pendant lesquels ont été collectées, traitées et assemblées, pour la première fois au monde par la société IMSAT, des centaines d'images enregistrées par le satellite américain d'observation Landsat 5. Réunissant les meilleurs clichés réalisés à haute définition et en couleurs naturelles, ainsi que les images des capitales européennes vues par un satellite russe espion, cet ouvrage offre une vision rare et inédite de l'Europe à la fois esthétique et scientifique. Il permet d'en redécouvrir les aspects les plus typiques. Montagnes, rivières, forêts, villes et cultures dévoilent une géographie nouvelle et tout en nuances. Regroupées par pays,

les images sont commentées par le professeur Brousse, volcanologue de renommée internationale auteur de plusieurs livres et de 3 films, appuyé par une équipe de géographes. Une façon ludique de réapprendre la géographie tout au long d'un formidable voyage de 200 pages où la priorité est donnée à l'image. Pour cet ouvrage de référence qui fera date, IMSAT s'est associé aux Editions Minerva. Format 24 x 31 cm - 200 pages. Existe en version française : Réf. BATLF Existe en version allemande : Réf. BATLD Existe en version anglaise : Réf. BATLG **69,- CHF**

**PUBLICITÉ**

Je remplis et retourne mon bon de commande accompagné de mon règlement à :

**Secrétariat des suisses de l'étranger, Alpenstraße 26 - CH 3000 Bern 16 - fax : + 41 (0)31 351 6150**

Livraison sous 21 jours à réception de votre commande

<http://www.imsat.com>

### ADRESSE DE LIVRAISON

Nom : .....  
Prénom : .....  
Pays : .....  
Adresse : .....  
Ville ..... Code postal .....

Article	Référence	Quantité	Prix unitaire	Prix total
	_____			
	_____			
	_____			
	_____			
	_____			
	_____			

☐ **Offre exceptionnelle de 3 Cartes satellite pour ..... 89,- CHF**

J'indique ci-dessous les références des 3 cartes que je choisis.

réf: ..... + réf: ..... + réf: .....

Montant des articles

Participation aux frais d'expédition 15,- CHF

**TOTAL**

☐ Par carte bancaire (VISA ou EUROCARD).

N° | | | | | | | | | | | | | | | | | |

Date d'expiration : | | | | | | | |

**OFFERTE**  
**Ma Carte Satellite de Paris**  
**(40 x 60 cm pliée)**  
**pour toute commande**  
**passée sous 10 jours.**

☐ **Je règle ma commande à 30 jours par bulletin de versement émis d'un compte suisse uniquement.**

**Date et signature indispensables :**