

**Zeitschrift:** Cadastre : revue spécialisée consacrée au cadastre suisse  
**Herausgeber:** Office fédéral de topographie swisstopo  
**Band:** - (2014)  
**Heft:** 15  
  
**Rubrik:** Divers

### **Nutzungsbedingungen**

Die ETH-Bibliothek ist die Anbieterin der digitalisierten Zeitschriften auf E-Periodica. Sie besitzt keine Urheberrechte an den Zeitschriften und ist nicht verantwortlich für deren Inhalte. Die Rechte liegen in der Regel bei den Herausgebern beziehungsweise den externen Rechteinhabern. Das Veröffentlichen von Bildern in Print- und Online-Publikationen sowie auf Social Media-Kanälen oder Webseiten ist nur mit vorheriger Genehmigung der Rechteinhaber erlaubt. [Mehr erfahren](#)

### **Conditions d'utilisation**

L'ETH Library est le fournisseur des revues numérisées. Elle ne détient aucun droit d'auteur sur les revues et n'est pas responsable de leur contenu. En règle générale, les droits sont détenus par les éditeurs ou les détenteurs de droits externes. La reproduction d'images dans des publications imprimées ou en ligne ainsi que sur des canaux de médias sociaux ou des sites web n'est autorisée qu'avec l'accord préalable des détenteurs des droits. [En savoir plus](#)

### **Terms of use**

The ETH Library is the provider of the digitised journals. It does not own any copyrights to the journals and is not responsible for their content. The rights usually lie with the publishers or the external rights holders. Publishing images in print and online publications, as well as on social media channels or websites, is only permitted with the prior consent of the rights holders. [Find out more](#)

**Download PDF:** 29.12.2025

**ETH-Bibliothek Zürich, E-Periodica, <https://www.e-periodica.ch>**

# I like swisstopo!

Au printemps 2014, l'Office fédéral de topographie swisstopo a fait son entrée dans le monde des médias sociaux. Après une première Newsletter envoyée à plus de 600 inscrits, il ne restait plus qu'à franchir le cap des réseaux sociaux avec une présence sur Facebook, Twitter et Youtube.



## Contact et informations

Facebook: [www.facebook.com/swisstopo](http://www.facebook.com/swisstopo)  
 Twitter: [www.twitter.com/swisstopo\\_fr](http://www.twitter.com/swisstopo_fr)  
 Youtube: [www.youtube.com/swisstopo](http://www.youtube.com/swisstopo)  
 Newsletter: [www.swisstopo.ch/newsletter](http://www.swisstopo.ch/newsletter)  
 (erscheint 4 Mal pro Jahr)

Déjà actif par le biais d'une chaîne Youtube proposant des vidéos et des tutoriels, swisstopo a émis son premier *tweet*<sup>1</sup> début avril. Afin d'optimiser la communication avec les différentes communautés linguistiques, swisstopo possède deux comptes Twitter: l'un en allemand, l'autre en français. La publication d'informations précises s'en trouve optimisée. Avec à peine 140 signes par *tweet*, les actualités diffusées sont sérieuses et visent un public spécifique. Ainsi, nos *followers*<sup>2</sup> sont en grande partie des passionnés ou des spécialistes.

Début mai, c'est sur Facebook que swisstopo a mis en ligne sa page officielle. En seulement deux semaines, elle comptait déjà plus d'une centaine d'abonnés. Sur Facebook, le contact direct avec le grand public et l'accès à des contenus visuels – par le biais d'albums photos par exemple – sont privilégiés. Présent à la *LUGA*, la foire de printemps de la Suisse centrale, et au *Salon du livre et de la presse* de Genève, swisstopo a pu présenter une rétrospective de ces quelques jours passés avec les visiteurs, amateurs de cartes et de géodonnées.

Les réseaux sociaux permettent de suivre en temps «presque réel» les nombreuses activités de l'Office. C'est ainsi que les *followers* ont pu découvrir instantanément le Directeur de swisstopo lors de son discours d'ouverture du *Geospatial World Forum*, à Genève. La rapidité des moyens de communication ne fait pourtant pas oublier à l'Office fédéral de topographie le but initial de ces derniers: fournir une information de qualité, suscitant l'intérêt du plus grand nombre.

Les médias sociaux sont un outil pour affirmer la visibilité de swisstopo et le définir comme un Office fédéral en phase avec son époque. En se mettant au service direct du public qui, s'il le souhaite, peut laisser des commentaires ou poser des questions, swisstopo reste proche de sa clientèle, comme de ses collaborateurs.

N'hésitez pas à consulter nos différentes pages, à nous suivre et à nous «liker»! Notre Newsletter, quant à elle, est envoyée quatre fois durant l'année et vous informe de nos dernières nouveautés en date, qu'il s'agisse d'actualités ou de produits.

Communication et Web


Office fédéral de topographie swisstopo

<sup>1</sup> Message très court publié sur le site [www.twitter.com](http://www.twitter.com)

<sup>2</sup> Personne s'étant abonnée à un compte sur Twitter


Nouvelle campagne des bureaux de géomètres vaudois  
pour la promotion de l'image de la profession auprès  
d'un large public

**CE SONT  
LES GÉOMÈTRES  
QUI CONÇOIVENT  
LES GIRATOIRES  
DE NOS ROUTES**




*Géomètre: le plus discret des premiers rôles*  
[www.geometre-vd.ch](http://www.geometre-vd.ch)

**CE SONT  
LES GÉOMÈTRES  
QUI OPTIMISENT  
LES RÉSEAUX  
DE NOS CANALISATIONS**



*Géomètre: le plus discret des premiers rôles*  
[www.geometre-vd.ch](http://www.geometre-vd.ch)

**CE SONT  
LES GÉOMÈTRES  
QUI TRACENT  
LES COURBES IDÉALES  
DE NOS ROUTES**



*Géomètre: le plus discret des premiers rôles*  
[www.geometre-vd.ch](http://www.geometre-vd.ch)

**Pour des renseignements:**

Antonio Rubino  
Association vaudoise des ingénieurs géomètres  
[arubino@centrepatronal.ch](mailto:arubino@centrepatronal.ch)



Schweizerische Eidgenossenschaft  
Confédération suisse  
Confederazione Svizzera  
Confederaziun svizra

Département fédéral de la défense,  
de la protection de la population et des sports DDPS  
armasuisse

**Office fédéral de topographie swisstopo**