

**Zeitschrift:** Cadastre : Fachzeitschrift für das schweizerische Katasterwesen  
**Herausgeber:** Bundesamt für Landestopografie swisstopo  
**Band:** - (2015)  
**Heft:** 18

**Artikel:** 20 Jahre Fachzeitschrift : vom INFO V+D zum «cadastre»  
**Autor:** Bürki Gyger, Elisabeth  
**DOI:** <https://doi.org/10.5169/seals-871331>

### **Nutzungsbedingungen**

Die ETH-Bibliothek ist die Anbieterin der digitalisierten Zeitschriften auf E-Periodica. Sie besitzt keine Urheberrechte an den Zeitschriften und ist nicht verantwortlich für deren Inhalte. Die Rechte liegen in der Regel bei den Herausgebern beziehungsweise den externen Rechteinhabern. Das Veröffentlichen von Bildern in Print- und Online-Publikationen sowie auf Social Media-Kanälen oder Webseiten ist nur mit vorheriger Genehmigung der Rechteinhaber erlaubt. [Mehr erfahren](#)

### **Conditions d'utilisation**

L'ETH Library est le fournisseur des revues numérisées. Elle ne détient aucun droit d'auteur sur les revues et n'est pas responsable de leur contenu. En règle générale, les droits sont détenus par les éditeurs ou les détenteurs de droits externes. La reproduction d'images dans des publications imprimées ou en ligne ainsi que sur des canaux de médias sociaux ou des sites web n'est autorisée qu'avec l'accord préalable des détenteurs des droits. [En savoir plus](#)

### **Terms of use**

The ETH Library is the provider of the digitised journals. It does not own any copyrights to the journals and is not responsible for their content. The rights usually lie with the publishers or the external rights holders. Publishing images in print and online publications, as well as on social media channels or websites, is only permitted with the prior consent of the rights holders. [Find out more](#)

**Download PDF:** 12.02.2026

**ETH-Bibliothek Zürich, E-Periodica, <https://www.e-periodica.ch>**

## 20 Jahre Fachzeitschrift – vom INFO V+D zum «cadastre»

Was vor 20 Jahren mit dem INFO V+D als einfach gehaltenes Informationsbulletin der Eidgenössischen Vermessungsdirektion begann, ist heute zur professionell gestalteten, qualitativ hochstehenden und geschätzten Fachzeitschrift «cadastre» geworden.

**Mit dem Abo gut informiert über das schweizerische Katasterwesen**  
Bestellen Sie Ihr eigenes Exemplar:  
[infovd@swisstopo.ch](mailto:infovd@swisstopo.ch)

Als Abschluss der Reform der amtlichen Vermessung (RAV) traten 1993 neue Verordnungen in Kraft, die weitreichende Auswirkungen auf die amtliche Vermessung (AV) hatten. Mit der VAV<sup>1</sup> sowie der dazugehörigen TVAV<sup>2</sup> hielt das digitale Zeitalter in der AV Einzug. Themen wie Datenmodellierung, Informationsebenen, Methodenfreiheit, Submission etc. wurden zentral. Für die Fachleute bedeutete all dies grosse Veränderungen in ihrer täglichen Arbeit. Die Eidgenössische Vermessungsdirektion (V+D) beschloss, dem Thema Information daher wesentlich mehr Beachtung zu schenken und ein Kommunikationsmedium zu lancieren – das INFO V+D.

### Das INFO V+D

«Als Information für die Mitarbeiterinnen und Mitarbeiter der zuständigen kantonalen Ämter, für die Vorstände der fachspezifischen Verbände, für Schulen und für weitere Interessierte» – dies ist der offizielle Adressatenkreis des ab 1995 dreimal jährlich publizierten INFO V+D. Rund 80 Personen erhalten ein Exemplar auf Deutsch oder auf Französisch.

Von Beginn an informiert die V+D über Fachthemen wie beispielsweise neue Vermessungsmethoden, publiziert erstmals Statistiken über die AV und weist auch auf Veranstaltungen hin. Schwarz auf farbigem Papier ausgedruckt und zusammengeheftet, macht das INFO V+D auf den ersten Blick zwar nicht viel her, doch die Information ist gefragt, wie die steigende Zahl «Abonnemente» zeigt. Als die V+D im 1999 vom Bundesamt für Raumplanung ins Bundesamt für Landestopografie swisstopo transferiert wird, ergeben sich neue Möglichkeiten: Das INFO V+D wird optisch aufgewertet mit einer professionellen Gestaltung sowie mehrfarbigem Druck. Der Leserkreis weitet sich aus, die Auflage steigt auf insgesamt rund 800 Exemplare. Es gibt auch inhaltliche Veränderungen: neu schreiben auch externe Autorinnen und Autoren für das Bulletin, wie das INFO V+D ab 2000 bezeichnet wird.

### Die Fachzeitschrift «cadastre»

Im 2009 verändert sich das Informationsbulletin nochmals. Der Name INFO V+D wird durch «cadastre» – Fachzeitschrift für das schweizerische Katasterwesen abgelöst. Einerseits, weil der Aufgabenkreis der V+D neu auch den Kataster der öffentlich-rechtlichen Eigentumsbeschränkungen (ÖREB-Kataster) umfasst; andererseits, weil nun regelmässig Fachbeiträge von ausserhalb der V+D publiziert werden. Mit der Namensänderung wird auch das Erscheinungsbild des «cadastre» überarbeitet.

Vom Inhalt her wird das «cadastre» nun zum Führungsinstrument der V+D. Es finden sich darin vermehrt Themen zur Umsetzung fachlicher Fragestellungen und auch Beiträge über rechtliche Aspekte. CadastreSuisse, die Konferenz der kantonalen Katasterdienste, nutzt die Fachzeitschrift und publiziert regelmässig Beiträge. Wenn Sie selber gerne einen Artikel im «cadastre» veröffentlichen möchten, nehmen Sie bitte mit uns Kontakt auf: [elisabeth.buerki-gyger@swisstopo.ch](mailto:elisabeth.buerki-gyger@swisstopo.ch).

Heute, 20 Jahre nach Erscheinen des ersten INFO V+D, ist das «cadastre» Pflichtlektüre für sämtliche Fachleute, die in der amtlichen Vermessung oder im Bereich ÖREB-Kataster tätig sind. Die Auflage beträgt mittlerweile 1300 Exemplare auf Deutsch und 600 auf Französisch.

Allen, die in diesen 20 Jahren dazu beigetragen haben, dass sich dieses Kommunikationsmittel derart entwickeln konnte, danken wir herzlich.

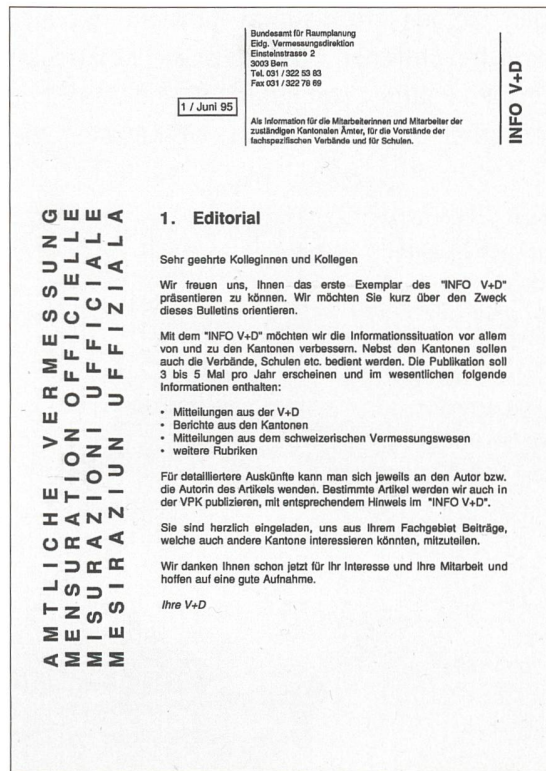
Wir freuen uns, Ihnen auch weiterhin eine lesefreundliche und qualitativ hochstehende Fachzeitschrift bereit zu stellen.

Elisabeth Bürki Gyger  
Karin Markwalder  
Eidgenössische Vermessungsdirektion, Wabern  
[infovd@swisstopo.ch](mailto:infovd@swisstopo.ch)

<sup>1</sup> Verordnung über die amtliche Vermessung (VAV), SR 211.432.2

<sup>2</sup> Verordnung des VBS über die amtliche Vermessung (TVAV), SR 211.432.21


Abb. 1–4:  
1995–2015: vom  
INFO V+D zum «cadastre»




1



2



3



4