

**Zeitschrift:** Cadastre : Fachzeitschrift für das schweizerische Katasterwesen  
**Herausgeber:** Bundesamt für Landestopografie swisstopo  
**Band:** - (2015)  
**Heft:** 18

**Artikel:** Www.cadastre.ch : vom Kommunikationsmedium zum Führungsinstrument  
**Autor:** Bürki Gyger, Elisabeth  
**DOI:** <https://doi.org/10.5169/seals-871327>

### **Nutzungsbedingungen**

Die ETH-Bibliothek ist die Anbieterin der digitalisierten Zeitschriften auf E-Periodica. Sie besitzt keine Urheberrechte an den Zeitschriften und ist nicht verantwortlich für deren Inhalte. Die Rechte liegen in der Regel bei den Herausgebern beziehungsweise den externen Rechteinhabern. Das Veröffentlichen von Bildern in Print- und Online-Publikationen sowie auf Social Media-Kanälen oder Webseiten ist nur mit vorheriger Genehmigung der Rechteinhaber erlaubt. [Mehr erfahren](#)

### **Conditions d'utilisation**

L'ETH Library est le fournisseur des revues numérisées. Elle ne détient aucun droit d'auteur sur les revues et n'est pas responsable de leur contenu. En règle générale, les droits sont détenus par les éditeurs ou les détenteurs de droits externes. La reproduction d'images dans des publications imprimées ou en ligne ainsi que sur des canaux de médias sociaux ou des sites web n'est autorisée qu'avec l'accord préalable des détenteurs des droits. [En savoir plus](#)

### **Terms of use**

The ETH Library is the provider of the digitised journals. It does not own any copyrights to the journals and is not responsible for their content. The rights usually lie with the publishers or the external rights holders. Publishing images in print and online publications, as well as on social media channels or websites, is only permitted with the prior consent of the rights holders. [Find out more](#)

**Download PDF:** 14.01.2026

**ETH-Bibliothek Zürich, E-Periodica, <https://www.e-periodica.ch>**

# www.cadastre.ch – vom Kommunikationsmedium zum Führungsinstrument

Das Portal für das schweizerische Katasterwesen hat nicht nur ein Facelifting erhalten: Die Informationen für das breite Publikum wurden neu strukturiert und redaktionell komplett überarbeitet. Für die Fachleute – amtliche Vermessung und Kataster der öffentlich-rechtlichen Eigentumsbeschränkungen – sind die Informationen ab sofort in je einem Handbuch online abrufbar.

## Der neue Webaufttritt ist für folgende Browser optimiert:

- Explorer 9 (Ausgabe März 2011) oder aktueller
- Mozilla Firefox 35
- Google Chrome

Seit 1. Juli 2015 ist die neue Website [www.cadastre.ch](http://www.cadastre.ch) online. Wie bisher informiert [www.cadastre.ch](http://www.cadastre.ch) über die drei Pfeiler des schweizerischen Katasterwesens:

- Amtliche Vermessung (AV),
- Grundbuch und
- Kataster der öffentlich-rechtlichen Eigentumsbeschränkungen (ÖREB-Kataster).

Für das breite Publikum wurden die Informationen im so genannt themenspezifischen Bereich – dieser umfasst die drei oben erwähnten Pfeiler – bürgernah aufbereitet. Der Teil «Grundbuch» ist sehr kurz gehalten; ein Ausbau wird angestrebt.

Produkte, Dienstleistungen und Publikationen sind in der Rubrik «Service & Publikationen» zusammengefasst. Dadurch sind Informationen für das breite Publikum leicht zugänglich. In der Rubrik «Über cadastre.ch» sind allgemeine Informationen über das schweizerische Katasterwesen zu finden: von den Aufgaben über die Organisation bis zu den rechtlichen Grundlagen und die Aus- und Weiterbildung.

## Zwei Online-Handbücher

Den Fachleuten aus der AV und dem ÖREB-Kataster steht neu je ein Online-Handbuch zur Verfügung. Aufgaben und Zuständigkeiten, Informationsfluss, Entscheidungskompetenzen und -wege werden transparent dargestellt. Das Handbuch soll zu einem Arbeitsinstrumente werden. Es wird darin auf alle schweizweit relevanten Informationen zugegriffen.

Die beiden Handbücher sind sowohl Kommunikationsmittel als auch Führungsinstrumente der V+D und für die in der amtlichen Vermessung und im ÖREB-Kataster tätigen Fachleute verbindliche Arbeitsinstrumente.

Ein paar Worte zum Aufbau der Handbücher:

- Zu jedem Fachthema sind die relevanten Rechtsgrundlagen und Dokumente aufgeführt. Dienste wie z.B. der CheckService CheckCH werden direkt zur Nutzung angeboten.
- Auf neue oder aktualisierte Weisungen, Richtlinien und Empfehlungen sowie Publikationen wird hingewiesen. Kommunikationsmittel wie z.B. Logos können heruntergeladen werden.

- Termine, beispielsweise Abgabetermine für den Jahres- und Erfahrungsbericht, werden ebenso aufgeführt wie Veranstaltungsdaten.
- Es finden sich gegebenenfalls Links auf Umfragen resp. Formulare und Vorlagen.

## Handbuch Amtliche Vermessung



## Handbuch ÖREB-Kataster



**Aufgabe jeder Fachperson des Schweizerischen Katasterwesens ist es, sich regelmässig via Handbuch zu informieren und die Informationen den Mitarbeitenden weiterzugeben.**

Eine Information ist nur nützlich, wenn sie aktuell ist. Helfen Sie mit, das Portal des schweizerischen Katasterwesens aktuell zu halten und so auch auf die Bedürfnisse der Benutzerinnen und Benutzer einzugehen. Kontaktieren Sie uns, wenn Ihnen Informationen fehlen oder Sie Fragen oder Verbesserungsvorschläge haben.

Elisabeth Bürki Gyger  
Eidgenössische Vermessungsdirektion  
swisstopo, Wabern  
[elisabeth.buerki-gyger@swisstopo.ch](mailto:elisabeth.buerki-gyger@swisstopo.ch)

**Informiert bleiben**  
Abonnieren Sie den in  
der Rubrik «Aktuell»  
aufgeführten RSS-Feed.

Startseite

Jobs

Medien

Kontakt

Suche

FR

IT

EN

Über cadastre.ch

Service & Publikationen

Aktuell

Amtliche Vermessung


ÖREB-Kataster

Grundbuch

Handbücher für Fachleute

## Das schweizerische Katasterwesen

Die amtliche Vermessung, der Kataster der öffentlich-rechtlichen Eigentumsbeschränkungen (ÖREB-Kataster) und das Grundbuch bilden zusammen das schweizerische Katastersystem.



**Amtliche Vermessung** Es ist nicht vermerken zu sagen, dass die amtliche Vermessung unentbehrliche Grundlagen für wichtige Bereiche unseres Lebens schafft. Daran arbeiten rund 3150 qualifizierte Fachleute Tag für Tag. Die patentierten Ingenieur-Geometerinnen und -Geometer und ihre Mitarbeitenden.

**Aktuelles aus der amtlichen Vermessung**

01.07.2015  
Amtliches Ortschaftenverzeichnis: neuer Release per 01.07.2015

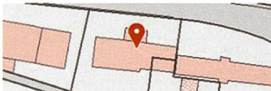
18.06.2015  
Tagung CadastreSuisse 2015: GIS – Jetzt 3D! vom 10. Juni 2015: Präsentationen

**Aktuelles aus dem ÖREB-Kataster**

13.07.2015  
ÖREB-Informationsveranstaltung vom 27.10.2015: Thema: Die Einführung des ÖREB-Katasters geht in die entscheidende Phase

03.07.2015  
Kreisschreiben ÖREB-Kataster Nr. 2015 / 01: Weisung «ÖREB-Kataster – Inhalt und Darstellung des statischen Auszugs»


### Cadastralinfo



Mit Cadastralinfo finden Sie mit wenigen Klicks Informationen zu einem Grundstück sowie den dazugehörigen Plan und die Luftaufnahme.

• Weiterlesen...


### Gefragte Fachleute



Interessieren Sie sich für den Beruf des Ingenieur-Geometers und der Ingenieur-Geometerin? Die Informationsbroschüre «Begehrte Fachleute in Schlüsselpositionen» enthält viel Wissenswertes und gibt gute Tipps zur Ausbildung.

• Weiterlesen...

### ÖREB – auf einen Blick



Möchten Sie mehr über den Kataster der öffentlich-rechtlichen Eigentumsbeschränkungen (ÖREB-Kataster) erfahren? Die Informationsbroschüre enthält alles Wesentliche, insbesondere auch wie die Katasterinformationen bezogen und genutzt werden können.

• Weiterlesen...

#### Aktuell

Aktuelles

#### Publikationen & Service

Service & Produkte  
Publikationen  
Fachzeitschrift «cadastre»  
Handbuch für Fachleute  
Glossar  
Fotos & Filme  
Werbematerial & Shop

#### Über cadastre.ch

Portrait & Aufgaben  
Organisation  
Rechtliche Grundlagen  
Kontakt  
Medien  
Geschichte  
Kooperationen & Zusammenarbeit  
Aus- & Weiterbildung  
Jobs

#### Informiert bleiben

RSS Feed  
Fachzeitschrift «cadastre»  
Wikipedia/cadastre

Share

#### Amtliche Vermessung

Ziele & Arbeitsweise  
Nutzen & Ergebnisse  
Aktueller Stand  
Methoden & Datenmodelle  
Geografische Namen  
Handbuch Amtliche Vermessung

#### ÖREB-Kataster

Ziele & Organisation  
Inhalt des Katasters  
Planung & Implementierung  
Erläuterungen  
Handbuch ÖREB-Kataster

#### Grundbuch

Ziele & Organisation  
Aktueller Stand  
Grundbuchämter

#### Handbuch für Fachleute

Handbuch Amtliche Vermessung  
Handbuch ÖREB-Kataster

© 2015 Schweizerisches Katasterwesen / Eidgenössische Vermessungsdirektion Rechtliches

- 1 Themenspezifischer Bereich für das breite Publikum
- 2 - Über cadastre.ch  
- Service & Publikationen  
- Aktuell (Gesamtschau)
- 3 Online-Handbücher (oder via Kurzadressen)
- 4 Aktuellste Informationen aus AV und ÖREB-Kataster

#### Direkter Zugang zum Handbuch über Kurzadressen

Über folgende Kurzadressen kann direkt auf das jeweilige Handbuch zugegriffen werden:

**Handbuch Amtliche Vermessung**  
www.cadastre.ch/av  
www.cadastre.ch/mo  
www.cadastre.ch/mu

**Handbuch ÖREB-Kataster**  
www.cadastre.ch/oereb  
www.cadastre.ch/rdppf  
www.cadastre.ch/rdpp

#### Der neue Webauftritt bringt Ende 2016 weitere Verbesserungen

Zur Zeit können einige, heute gängige technische Anforderungen wie z.B. die optimierte Darstellung auf Smartphones (Responsive Design) nicht berücksichtigt werden. Das rührt daher, dass das heutige Content Management System dies nicht unterstützt. Anpassungen erfolgen per Ende 2016.