

Zeitschrift: Cahiers d'archéologie romande
Herausgeber: Bibliothèque Historique Vaudoise
Band: 156 (2015)

Artikel: Le sanctuaire de la Grange des Dîmes à Avenches : les temples et le péribole - étude des architectures
Autor: Bridel, Philippe / Bigovi, Slobodan / Dubois, Yves
Kapitel: V: Catalogue et annexes
DOI: <https://doi.org/10.5169/seals-835638>

Nutzungsbedingungen

Die ETH-Bibliothek ist die Anbieterin der digitalisierten Zeitschriften auf E-Periodica. Sie besitzt keine Urheberrechte an den Zeitschriften und ist nicht verantwortlich für deren Inhalte. Die Rechte liegen in der Regel bei den Herausgebern beziehungsweise den externen Rechteinhabern. Das Veröffentlichen von Bildern in Print- und Online-Publikationen sowie auf Social Media-Kanälen oder Webseiten ist nur mit vorheriger Genehmigung der Rechteinhaber erlaubt. [Mehr erfahren](#)

Conditions d'utilisation

L'ETH Library est le fournisseur des revues numérisées. Elle ne détient aucun droit d'auteur sur les revues et n'est pas responsable de leur contenu. En règle générale, les droits sont détenus par les éditeurs ou les détenteurs de droits externes. La reproduction d'images dans des publications imprimées ou en ligne ainsi que sur des canaux de médias sociaux ou des sites web n'est autorisée qu'avec l'accord préalable des détenteurs des droits. [En savoir plus](#)

Terms of use

The ETH Library is the provider of the digitised journals. It does not own any copyrights to the journals and is not responsible for their content. The rights usually lie with the publishers or the external rights holders. Publishing images in print and online publications, as well as on social media channels or websites, is only permitted with the prior consent of the rights holders. [Find out more](#)

Download PDF: 16.04.2026

ETH-Bibliothek Zürich, E-Periodica, <https://www.e-periodica.ch>

V

Catalogue et annexes

Catalogue des fragments d'architecture

Classement par monument et par ordre numérique d'enregistrement

Introduction

Ce catalogue décrit, dans l'ordre chronologique de leur enregistrement à l'inventaire du Musée romain d'Avenches (Cat. Troyon 1852-1938) la plupart des blocs et fragments d'architecture, mais aussi, pour mémoire, des sculptures en ronde-bosse ou en bas-relief attribuables au temple carré de la Grange des Dîmes (A, cat. 1-156), au temple rond (B, cat. 157-165) ou au péribole commun aux deux temples (C, cat. 166-171 : portique sud, cat. 176-176 : portique nord). Nous n'avons retenu, à titre d'échantillons, que quelques uns des milliers de petits fragments de placage, dalles ou corniches, souvent de pierres exotiques, et avons négligé les morceaux informes ou non utiles à notre enquête, nous contentant de les signaler parfois en note, qu'ils aient été enregistrés individuellement à l'inventaire informatisé ou soient encore réunis en ensembles de prélèvement sous un numéro commun précédé d'un K. Mais tous ont fait l'objet d'un examen systématique et d'un enregistrement sur fiches manuscrites avec croquis coté pour les plus significatifs; cette documentation a été déposée aux archives du MRA.

Parmi les blocs attribués au temple carré de la Grange des Dîmes, plusieurs de ceux trouvés dans les fouilles de 1905/1906 ou précédemment entrés dans les collections ont perdu leur numéro d'inventaire et n'ont pu être identifiés avec certitude à certains de ceux mentionnés à l'inventaire du Musée, dont les descriptions ne sont pas suffisamment précises. Ils ont été temporairement enregistrés « sous X » au catalogue informatisé du Musée, mais nous avons mentionné à titre d'hypothèse les attributions possibles à l'une ou l'autre des rubriques du Cat. Troyon 1852-1938. Il en va de même des blocs autrefois exposés sur la terrasse du Musée. Ces éléments (cat. 57-59), qui avaient eux aussi perdu leur numéro d'inventaire, ont été enregistrés en 1989 comme provenant d'un ensemble « archéologique » (K89/08755) lors de leur prélèvement et de leur transfert dans les dépôts du Musée. Leur identification à l'une des rubriques du Cat. Troyon 1852-1938, pourrait être définitivement établie lorsque l'historique complet de la formation progressive de ce dépôt en plein air aura été reconstitué, grâce à l'examen attentif des plans et photographies attestant son développement tout au long de l'histoire du Musée. Autant que faire se peut, nous proposons des concordances avec le Cat. Troyon 1852-1938 dans les renvois que nous faisons, dans chaque rubrique, aux diverses publications qui mentionnent et décrivent ces pièces en donnant leur numéro d'inventaire. Les trois blocs cat. 12, 15 et 16, attribués par Verzár 1978 au décor du temple carré, proviennent plus probablement de fouilles pratiquées à la Porte de l'Est avant 1916, si l'on en croit un relevé de Louis Bosset, daté du 5 mai 1919, que nous a aimablement communiqué Matthias Flueck en date du 3 juin 2014. On verra également le tableau de concordance donné en p. 24 et le plan de situation des blocs localisés, fig. 39, p. 46.

Chaque rubrique identifie tout d'abord en vedette la fonction du bloc ou fragment décrit, le type de décor qui l'orne et permet sa mise en série, la pierre dans laquelle il a été taillé s'il ne s'agit pas de la plus couramment utilisée, le calcaire jaune du Jura¹, et renvoie aux relevés et aux photographies qui les illustrent et aux pages de l'étude qui en parlent.

Suit une brève mention de l'état de conservation du bloc, ses dimensions, puis une description plus développée de son décor sculpté et des diverses cavités techniques qui permettent d'en proposer une hypothèse de mise en place dans la restitution d'ensemble de l'édifice. Sont données ensuite les indications recueillies quant à son lieu de découverte, son numéro d'inventaire dans le catalogue informatisé du MRA qui permet une recherche multicritère, la liste des relevés dont il a été l'objet, avec indication des dates et auteurs de ces documents et enfin les références aux pages et figures des publications où il est mentionné et illustré.

Les abréviations suivantes sont utilisées :

c.	couche
ChCh	Christian Chevalley
déc.	décapage
Diam.	Diamètre
Ép.	Épaisseur
Haut.	Hauteur
Inv.	Inventaire informatique du Musée romain d'Avenches
Larg.	Largeur, perpendiculairement au côté du bloc visible en façade
LF	Laurent Francey, auteur de nombreux relevés et de mises au net informatiques
Long.	Longueur, parallèlement au côté du bloc visible en façade
MGL	Mireille Gerber Laurens, auteur de nombreux relevés et mises au net à l'encre
/nn	fragment non inventorié individuellement dans un ensemble K
PhB	Philippe Bridel, auteur de certains relevés
p.	<i>pes monetalis</i> romain de 0,29738 m selon la valeur retenue pour Avenches d'après les dimensions relevées au sanctuaire du Cigognier, selon Bridel 1982, p. 163, n. 4.
PSW	Prisca Simon Willemin, auteur des relevés du groupe statuaire impérial
SACFR	Service archéologique du Canton de Fribourg
s.d.	sans date
s.n.	sans numéro
TP	trou de poteau
00 m	dimension originale d'un bloc entier
(00 m)	dimension résiduelle d'un bloc cassé
[00 m]	dimension restituée d'un bloc cassé

¹ Il s'agit le plus souvent de calcaire hauterivien, dont sont faits aussi la plupart des moellons des murs. On ne peut cependant exclure, en l'absence d'étude pétrographique systématique, que certains blocs brun-ocre aient été extraits de bancs d'un faciès de calcaire urgonien moins siliceux que le calcaire urgonien blanc de La Lance tel qu'on le connaît au grand appareil de l'élévation du sanctuaire du Cigognier (Bridel 1982, p. 61). C'est de ce faciès plus tendre (Bossert 1983, p. 12-13, avec bibliographie en notes; Bossert 1998a, p. 20; Bossert 1998b, p. 19), peut-être plus anciennement exploité, que relèverait toute l'élévation des monuments funéraires de Chaplix (Bossert 2002a, p. 11; Flutsch, Hauser 2012, p. 129 avec les références de la n. 246).

A. Temple carré de la Grange des Dîmes

1. Carreau à frise de guirlandes. Cf. *supra*, p. 53, 60, dépl. 7.2.2.

Face avant, face arrière et lit d'attente partiellement conservés.

Haut. (0,28 m); long. (0,30 m); larg. 0,33 m. Face avant ornée en relief (prof. 8 cm) d'une guirlande de baies enserrée par une bandelette; dans la cassure gauche, extrémité droite du fond d'un trou de louve longitudinal large de 2,5 cm, profond de 12 cm; le lit d'attente présente en outre, dans l'axe du trou de louve, un trou de goujon (4,5 x 3,5 cm, prof. 6,5 cm).

Trouvé probablement lors des fouilles de 1905/1906; identifié dans les réserves en 1974, mais sans n° d'inventaire; à rapprocher de cat. 2, 13, 42, 55.

Inv. X/01349

Relevé MGL 15.11.1994.

Verzár 1978, cat. 26, p. 18, pl. 16.2 et 17.1 (où la photo est permutée avec celle de cat. 27).

Bossert 1998a, p. 52-53, fig. 14c.



Fig. 74. Cat. 1. Éch. 1/10.

2. Carreau à frise de guirlandes. Cf. *supra*, p. 53, 60, dépl. 7.2.2.

Face avant et face arrière seules et partiellement conservées.

Haut. (0,40 m); long. (0,39 m); larg. 0,40 m.

Face avant ornée en relief (prof. 8 cm) d'une haste, d'une guirlande de feuilles de lierre et d'une bandelette. Trouvé probablement lors des fouilles de 1905/1906; identifié dans les réserves en 1974, mais sans n° d'inventaire; à rapprocher de cat. 1, 13, 42, 55.

Inv. X/02214

Relevé MGL 2.11.1994.



Fig. 75. Cat. 2. Éch. 1/10.

3. Hypobase de (demi-)colonne (?).

Toutes faces conservées, dressées au taillant (?).

Haut. 0,515 m; long. 0,715 m; larg. 0,615 m.

Au sommet de la face avant (?) feuillure de 5,5 à 5,5 cm, haute de 22 à 23 cm, sans doute ménagée lors d'un emploi du bloc; elle est venue recouper partiellement un trou de goujon horizontal de 4,5 x 2,0 cm, profond de 6,0 cm.

Au lit d'attente, trou de louve longitudinal (7,5/9,5 x 2,0 cm, profond de 9,0 cm) et trace d'une ligne de pose arquée, peut-être pour une base de (demi-) colonne, de 27 cm de rayon (diam. 0,54 m de la base hors tout? Ou du *scamillus* de pose plus ou moins égal au fût? Feuillure pour dallage de stylobate s'il s'agit d'une hypobase de l'*ambitus*; mais pourquoi serait-elle en calcaire jaune et non en grès coquillier? Sa hauteur ne conviendrait sans doute pas non plus, et nous la restituerions plutôt au portique nord du péribole. Cf. *supra* p. 104.

Lieu de découverte inconnu.

Inv. X/02633

Relevé MGL 20.07.1994, corrigé LF 6.5.2013.

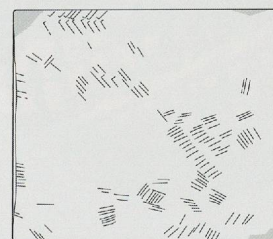
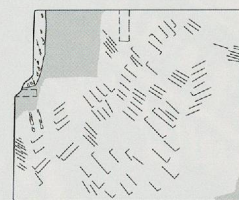
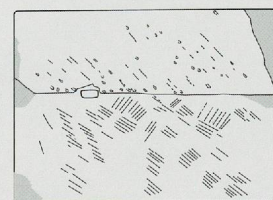

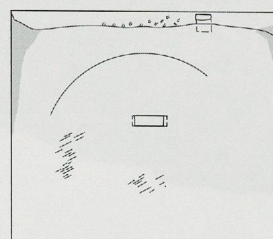


Fig. 76. Cat. 3. Éch. 1/20.



Fig. 77. Cat. 4. Éch. 1/10.

4. Bloc d'angle de corniche modillonnaire. Cf. *supra*, p. 49-51, dépl. 5.1.2.2.

Lit de pose, lit d'attente, deux faces adjacentes ornées et joint droit conservés.

Haut. 0,425 m ; long. (0,72 m) ; larg. 0,872 m. En l'absence de trou de louve conservé, la longueur originale du bloc devait atteindre au moins 1,2 m (4 p.).

Le lit d'attente présente un défoncement profond de 1 à 2 cm, large de 48 cm, en retrait de 28 à 29 cm sur le bandeau de couronnement du côté cassé à gauche, de 21 cm sur le côté en retour entièrement conservé. Il a pu recevoir un élément d'angle de l'assise d'orthostates de l'attique, que deux cavités de manœuvre, en bordure de ce défoncement, ont permis de mettre en place à l'aide d'un levier. Son positionnement définitif a pu être assuré par un goujon de scellement, dont le trou, muni d'un canal de coulée, est encore visible. La cavité de 8 x 4 cm, disposée obliquement et profonde de 6 cm, semble moderne, pratiquée pour assujettir le bloc par un crampon dans la position qu'on lui avait donnée au sommet de l'ordre restitué sur le mur de la terrasse du Musée en même temps semble-t-il qu'une série du sanctuaire du Cigognier, en juillet 1935. Au sommet de la face de joint droite, trace d'un trou de crampon en Pi.

La modénature est presque intacte ; elle compte quatre modillons et quatre caissons le long du côté en retour droit, entièrement conservé. La face avant, brisée à gauche, ne présente plus que trois modillons et trois caissons, celui de l'angle commun au côté en retour ; elle devait avoir six modillons et autant de caissons lorsque le bloc était complet.

Lieu de découverte inconnu, mais judicieusement supposé dans le secteur du temple carré de la Grange des

Dîmes par W. Cart, qui, considérant sa présence au Musée dès sa création, en fait remonter la découverte aux travaux de construction de la route bernoise en 1750-1751.

Inv. X/02634

Relevé MGL 2.8.1994.

Bursian 1867, p. 30 et pl. V.2.

Martin 1891, p. 8.

Dunant 1900, p. 11 et pl. II.4.

Cart 1907a, p. 303 et fig. 69, p. 298 ; Cart 1907b, p. 12 et pl. II.

Verzár 1978, cat. 7, p. 11, 20-21, pl. 4.2, 7.1 et 2.

5. Bloc de corniche modillonnaire. Cf. *supra*, p. 49, dépl. 5.1.2.2.

Lit de pose, lit d'attente, face avant, face arrière et joint gauche conservés.

Haut. 0,405 m ; long. (0,18 m) ; larg. 0,93 m.

Au lit d'attente, surcreusement oblique à l'arrière, peut-être pour un écoulement des eaux de toiture derrière l'attique, et vestige d'un trou oblique de crampon en Pi vers le joint gauche. Cette face de joint est munie d'un bandeau d'anathyrose sur trois côtés.

La modénature est complète, mais n'a conservé qu'un caisson et la trace d'un modillon à la cassure droite.

Lieu de découverte : comme X/02634 ou fouilles de 1906 si = 1906/ 04404 ou 04405.

Inv. X/02635 = 1906/ 04404 ou 04405 ou 04480 (?)

Relevé MGL 25.8.1994.

Cart 1907a, p. 296 et fig. 68, à droite, p. 297 ; Cart 1907b, p. 8 et pl. I, à droite.

Verzár 1978, cat. 6, p. 11 et pl. 3.2 et 4.2.



Fig. 78. Cat. 5. Éch. 1/10.

6. Fût de colonne lisse.

Lit de pose, lit d'attente et périmètre conservés.
Haut. (0,72 m); diam. 0,69/0,72 m.
Lieu de découverte: comme X/02634 ou fouilles de 1906 si = 1906/ 04397 ou 04399.
Inv. X/02636 = 1906/04397?, 04399?, 04406?

7. Fût de colonne lisse.

Lit de pose et périmètre épannelé conservés.
Lieu de découverte: comme X/02634 ou fouilles de 1906 si = 1906/ 04397 ou 04399.
Haut. (0,35 m); diam. 0,52 m.
Inv. X/02637 = 1906/04397?, 04399?, 04406?

8. Cimaise de corniche modillonnaire. Cf. *supra*, p. 49, dépl. 5.1.2.2.

Lit d'attente et face avant conservés.
Haut. (0,20 m); long. (0,36 m); larg. (0,15 m).
Le décor sculpté est conservé du bandeau de couronnement au sommet des billettes. Traces de polychromie.
Lieu de découverte: comme X/02634 ou fouilles de 1906 si = 1906/ 04404, 04405 ou 4480.
Inv. X/02638 = 1906/04404?, 04405?, 04480?
Relevé LF 12.12.2012.
Cart 1907a, p. 296?; Cart 1906b, p. 8?
Verzár 1978, cat. 9, p. 11 et pl. 5.2.



Fig. 79. Cat. 8. Éch. 1/10.

9. Bloc de corniche modillonnaire. Cf. *supra*, p. 49, dépl. 5.1.2.2.

Toutes faces conservées, l'arrière brute de carrière.
Haut. 0,41/0,425 m; long. 1,15 m; larg. 0,88 m.
Lit d'attente finement piqueté vers l'avant, dressé à la gradine pour le reste, en attente d'un orthostate d'attique; surcreusement rectangulaire à l'angle arrière droit, pour recevoir un chevron ou un arbalétrier? Traces de pince aux arêtes gauche et droite. Trou de louve longitudinal utile au bloc brut avant épannelage de la modénature. Joints gauche et droit avec bandeau d'anathyrose du côté de la face avant. Reste de cavité de

pince de serrage à l'origine à profil en L ou de goujon, haute de 14 cm, large de 5 cm, mais peu profonde (2,1 cm) et sans doute ravalée, à la base du joint gauche. La modénature présente six modillons et cinq caissons et demi.

Lieu de découverte: comme X/02634.
Inv. X/02639 = Troyon 169(b)?
Relevé MGL 18 et 24.10.1994.
Dunant 1900, p. 11.
Cart 1907a, p. 303; Cart 1907b, p. 12-13.
Verzár 1978, cat. 5, p. 11, pl. 3.2, 4.1.

10. Fragment de frise architravée. Cf. *supra*, p. 49, dépl. 4.1.2.1.

Seules les faces avant et arrière sont conservées, partiellement.
Haut. (0,33 m); long. (0,38 m); larg. (0,52 m) restituable à [0,54 m].
Le décor de la face avant est conservé de la base du rinceau de la frise, qui se développe vers la gauche, au sommet de la fasce médiane de l'architrave.
Lieu de découverte: comme X/02634.
Inv. X/02640.
Relevé MGL 2.11.1994.
Verzár 1978, cat. 16, p. 13, pl. 9.1.



Fig. 81. Cat. 10. Éch. 1/10.

11. Bloc de corniche modillonnaire. Cf. *supra*, p. 49, dépl. 5.1.2.2, fig. 82 en p. 124.

Lit de pose, lit d'attente, face avant à modénature, face arrière brute de carrière, face de joint droite démaigrée sont conservés.
Haut. 0,40/0,42 m; long. (0,66 m); larg. 0,81 m. Long. minimum restituée 1,28 m.
Au lit d'attente, endommagé par les intempéries en avant de l'assise d'un orthostate de l'attique, deux trous de goujons, de leviers ou de crampons (modernes?). Cavité de pince de serrage en L à la base du joint droit. La modénature atteste encore la présence de trois modillons et demi, séparés par trois caissons, et devait en compter cinq et demi. Traces de polychromie.
Lieu de découverte: comme X/02634?
Inv. X/02641
Relevé MGL 24.10.1994.
Verzár 1978, cat. 1, p. 9, fig. 2 et pl. 1.1.



Fig. 80. Cat. 9. Éch. 1/10.



Fig. 82. Cat. 11. Éch. 1/10.

12. Fragment de frise architravée. Cf. *supra*, p. 49, dépl. 4.1.2.1.

Face avant seule conservée, partiellement.

Haut. (0,24 m); long. (0,36 m); larg. (0,21 m).

La face avant présente la fasce supérieure, le rang de perles oblongues, la fasce médiane et le rang de perles et pirouettes de la fasce inférieure de l'architrave.

Lieu de découverte: comme X/02634 ou plus probablement à la Porte de l'Est avant 1916, si l'on identifie

ce bloc avec celui figurant sous le n° 5 sur un relevé de Louis Bosset intitulé «PE. Fragments d'architecture trouvés dans les fouilles avant 1916», daté du 5.V.19. Aimable indication de Matthias Flueck, 3 juin 2014.

Inv. X/02642

Relevé MGL 15.8.1994.

Verzár 1978, cat. 17, p. 13, pl. 9.2.



Fig. 83. Cat. 12. Éch. 1/10.

13. Deux fragments jointifs d'un carreau à frise de guirlandes. Cf. *supra*, p. 53, 60, dépl. 7.2.2.

Face avant et lit d'attente seuls et partiellement conservés.

Haut. (0,36 m); long. (0,43 m); larg. (0,24 m).

Au lit d'attente, trou de goujon et vestiges d'un trou de louve longitudinal.

En face avant, amorce d'une guirlande de feuillages et de baies pendant vers la gauche.

Lieu de découverte: comme X/02634?

Inv. X/02643

Relevé MGL 15.8.1994.

Verzár 1978, cat. 28a+b, p. 18, pl. 18.2 et 19.1.

Bosset 1998a, p. 52-53, fig. 14a.



Fig. 84. Cat. 13. Éch. 1/10.

14. Fragment de la base d'une corniche modillonnaire. Cf. *supra*, p. 49, dépl. 5.1.2.2.

Lit de pose, face avant et joint gauche à bandeau d'anathyrose partiellement conservés.

Haut. (0,22 m); long. (0,54 m); larg. (0,28 m).

Trace de cavité de pince de serrage en L à la base du joint gauche.

La face avant a conservé l'amorce de l'ovolo, le réglet et la *cyma reversa* à rais-de-cœur de la base du profil.

Le bloc a été retaillé à l'arrière et en face supérieure pour en permettre le remplissage.

Lieu de découverte: comme X/02634? ou 1906?

Inv. X/02644

Relevé MGL 15.8.1994.

Verzár 1978, cat. 10, p. 11, pl. 6.1.



Fig. 85. Cat. 14. Éch. 1/10.

15. Fragment de corniche modillonnaire. Cf. *supra*, p. 105.

Face avant, lit d'attente et joint droit partiellement conservés.

Haut. (0,26 m) ; long. (0,33 m) ; larg. (0,40 m).

La modénature est conservée du bandeau sommital au sommet de la *cyma reversa* de base, mais ne présente pas de larmier à billettes, ni de denticules. Ce fragment ne relève donc sans doute pas du même ordre que les autres, mais pourrait peut-être provenir du portique de la cour. Traces de polychromie.

Lieu de découverte : inconnu, à moins qu'on identifie ce bloc avec celui figurant sous le n° 1 sur le relevé de Louis Bosset daté du 5.V.19 et donnant, pour la Porte de l'Est (« PE ») des « Fragments d'architecture trouvés dans les fouilles avant 1916 ». Aimable indication de Matthias Flueck, 3 juin 2014.

Inv. X/02645

Relevé MGL 22.8.1994.



Fig. 86. Cat. 15. Éch. 1/10.

16. Fragment de corniche modillonnaire. Cf. *supra*, p. 105.

Face avant, lit d'attente et joint gauche à bandeau d'anathyrose partiellement conservés.

Haut. (0,28 m) ; long. (0,38 m) ; larg. (0,33 m).

La modénature est conservée du bandeau sommital à mi-hauteur d'un modillon, mais ne présente pas de larmier. Ce fragment ne relève donc sans doute pas du même ordre que les autres, mais pourrait provenir du portique de la cour. Traces de polychromie.

Lieu de découverte : inconnu, à moins qu'on identifie ce bloc avec celui figurant sous le n° 3 sur le relevé de Louis Bosset daté du 5.V.19 et donnant, pour la Porte de l'Est (« PE ») des « Fragments d'architecture trouvés dans les fouilles avant 1916 ». Aimable indication de Matthias Flueck, 3 juin 2014.

Inv. X/02646

Relevé MGL 15.8.1994.



Fig. 87. Cat. 16. Éch. 1/10.

17. Fragment de corniche modillonnaire. Cf. *supra*, p. 105.

Face avant, joint gauche et lit d'attente partiellement conservés.

Haut. (0,24 m) ; long. (0,315 m) ; larg. (0,375 m).

De la modénature, ne sont conservés que la base de la cimaise (à feuilles d'acanthe et joncs ou ovolo?), le soffite



Fig. 88. Cat. 17. Éch. 1/10.

d'un caisson orné d'une rosette et un court tronçon de la moulure en quart-de-rond à perles et pirouettes encadrant un modillon. Dépourvu de larmier, ce fragment ne relève donc sans doute pas du même ordre que les autres, mais pourrait provenir du portique de la cour. Lieu de découverte inconnu.

Inv. X/02647

Relevé MGL 15.8.1994.

18. Fragment de corniche modillonnaire. Cf. *supra*, p. 49, dépl. 5.1.2.2.

Face avant, avec le soffite d'un caisson et d'un modillon, et joint droit seuls et partiellement conservés.

Haut. (0,315 m); long. (0,185 m); larg. (0,29 m).

De la modénature ne subsistent que le rang de perles encadrant un modillon et un caisson à fleuron et panneau arrière orné de crossettes se développant vers la droite, et l'amorce des denticules. Traces de polychromie.

Lieu de découverte: comme X/02634 ou 1906?

Inv. X/02648

Relevé MGL 9.11.1994.



Fig. 89. Cat. 18. Éch. 1/10.

19. Fragment de corniche (modillonnaire?). Cf. *supra*, p. 49, dépl. 5.1.2.2.

Base de la face avant et lit de pose partiellement conservés.

Haut. (0,32 m); long. (0,36 m); larg. (0,42 m).

Modénature conservée à la base seulement, avec le talon droit à rais-de-cœur et son réglelet de couronnement, et l'amorce de l'ovolo. Traces de polychromie.

Lieu de découverte: comme X/02634? ou 1906?

Inv. X/02649

Relevé MGL 7.11.1994.



Fig. 90. Cat. 19. Éch. 1/10.

20. Bloc de corniche modillonnaire. Cf. *supra*, p. 49, dépl. 5.1.2.2.

Toutes faces conservées, sauf le joint droit, résultant d'une retaille pour remploi.

Haut. 0,40/0,44 m; long. (0,56 m); larg. 0,845 m.

Lit d'attente muni d'un trou de crampon en Pi (moderne?) encore rempli de plomb vers le joint gauche, d'un trou de louve longitudinal décentré dans l'état actuel du bloc, qui permet d'en restituer la longueur originale à 0,82 m env., et d'une cavité de goujon ou de manœuvre utile à la mise en place d'un bloc d'orthostate de l'attique, dont l'alignement en façade est donné par la limite de dégradation de la pierre par les intempéries.

La face avant présente tous les éléments de la modénature, avec trois modillons conservés, dont deux intacts, encadrant deux caissons entiers et flanqués de deux demi-caissons; le bloc entier devait compter quatre modillons. La face de joint gauche, à bandeau d'anathyrose antérieur, présente à sa base un trou de pince de serrage en L. La face arrière est brute de carrière.

Lieu de découverte: comme X/02634?

Inv. X/02981 =?

Relevé MGL 31.8.1994.

Verzár 1978, cat. 2, p. 9, pl. 1.1.

21. Tambour d'un fût de colonne à écailles (*columna loricata*) Cf. *supra*, p. 62.

Lit de pose et moitié du périmètre conservés.

Haut. (0,34 m); diam. env. 0,48 m.

Lieu de découverte inconnu, avant 1852.

Inv. SA/00146.1

Bursian 1868, p. 32, pl. VIII.5.

Verzár 1978, p. 49, cat. sc. 5, pl. 29.1 = sc. 4.

Bossert 1983, p. 34, cat. 23d, pl. 34/23d.

Bossert 1998a, p. 74-76, cat. 30d, pl. 20/30d.



Fig. 92. Cat. 21. Éch. 1/10.



Fig. 91. Cat. 20. Éch. 1/10.

22. Tambour d'un fût de colonne à écailles (*columna loricata*) Cf. *supra*, p. 62.

Lit de pose et moitié du périmètre conservés.

Haut. (0,39 m); diam. env. 0,48 m.

Lieu de découverte inconnu, avant 1852.

Inv. SA/00146.2

Verzár 1978, p. 49, cat. sc. 4, pl. 29.2 = sc. 5.

Bossert 1983, p. 34, cat. 23c, pl. 34/23c.

Bossert 1998a, p. 74-76, cat. 30c, pl. 20/30c.



Fig. 93. Cat. 22. Éch. 1/10.

23. Tambour d'un fût de colonne à écailles (*columna loricata*) Cf. *supra*, p. 62.

Lit d'attente et trois quarts du périmètre conservés, en deux fragments jointifs.

Haut. (0,34 m); diam. env. 0,48 m.

Cavité de goujon au centre du lit d'attente.

Lieu de découverte inconnu, avant 1852.

Inv. SA/00146.3a+b

Verzár 1978, p. 49, cat. sc. 6-7, pl. 30.1,2.

Bossert 1983, p. 34, cat. 23e, pl. 34/23e.

Bossert 1998a, p. 74-76, cat. 30e, pl. 20.



Fig. 94. Cat. 23. Éch. 1/10.

M. Bossert considère ces trois tambours fragmentaires de colonne à écailles comme relevant d'une colonne de Jupiter à l'anguipède à laquelle il attribue le chapiteau à têtes cat. 37, Inv. 1899/03121, trouvé au théâtre, et la tête de géant du groupe sommital à l'anguipède Inv. 65/10496, trouvée lors des fouilles menées en 1965 à la Grange des Dîmes, non loin du torse d'Hercule (?) (Inv. 65/09560) récupéré au fond du puits, qui pourrait appartenir à une seconde colonne à l'anguipède, plus développée².

² Cf. à ce sujet Bossert dans Verzár 1978, p. 47-52; Bossert 1983, p. 33-35, Bossert 1998a, p. 74-77.

24. Bloc de corniche modillonnaire. Cf. *supra*, p. 49, dépl. 5.1.2.2.

Lit de pose, lit d'attente, face avant et joint droit à bandeau d'anathyrose partiellement conservés.

Haut. 0,42/0,43 m; long. (0,76 m); larg. (0,70 m).

Au lit d'attente, trou de louve presque totalement conservé à la cassure gauche du bloc, qui permet de calculer sa longueur originale: env. 1,34 m et de restituer sa largeur à 0,80 m environ; trou de levier près du joint droit, à cheval sur la ligne longitudinale délimitant le parement de deux orthostates jointifs de l'attique; à l'arrière de cette ligne, le lit a été rectifié au taillant pour présenter deux surfaces distinctes, le joint transversal se situant à 0,53 m du côté droit du bloc.

La modénature a conservé quatre modillons séparés par trois caissons intacts, un quatrième à moitié cassé à gauche: elle devait en compter huit lorsque le bloc était entier.

Lieu de découverte inconnu, au Musée dès avant 1852.

Inv. SA/00170 (Faussement inventorié comme SA/00179 jusqu'en juin 2010)

Relevé MGL 26.10.1994.

Martin 1891, p. 8.

Verzár 1978, cat. 3, p. 9 (l'A. a cru lire sur le bloc le n° 176 ou 179), pl. 2.1.3.



Fig. 95. Cat. 24. Éch. 1/10.

25. Bloc de frise architravée. Cf. *supra*, p. 49, dépl. 4.1.2.1.

Lit d'attente, face avant et face arrière, brute de carrière, en partie conservés; lit de pose résultant d'une retaille à la gradine à 5 dents (largeur 2,5 cm) pour un remploi (moderne?) du bloc. Brisé à gauche et à droite.

Haut. (0,53 m); long. (0,65 m); larg. 0,54 m.

Dépourvu de trou de louve au lit d'attente, le bloc devait donc mesurer au moins le double de sa longueur actuelle, soit plus de 1,30 m environ.

La frise présente un rinceau à tige supérieure et enroulement inférieur, se développant vers la droite; au-dessous, il ne subsiste de l'architrave que la partie supérieure, jusqu'à l'amorce du rang de perles couronnant la *media fascia*. Traces de polychromie.

Lieu de découverte inconnu, au Musée dès avant 1852.

Inv. SA/00173

Relevé MGL 21.7.1994.

Bursian 1867, p. 31 et pl. VI.9.

Cart 1907a, p. 303, n° 173; Cart 1907b, p. 13, n° 173.

Verzár 1978, p. 12, cat. 11, pl. 6.2.



Fig. 96. Cat. 25. Éch. 1/10.

26. Orthostate de panneau d'attique à *clipeus*. Cf. *supra*, p. 49, 60, dépl. 6.1.3.1.

Lit de pose, face avant, face arrière et joint gauche conservés; le joint droit et les feuillures verticales (et horizontale?) de la face arrière relèvent peut-être d'une taille secondaire, pour remploi du bloc, dont le sommet est perdu.

Haut. (0,95 m); long. (0,54/0,56 m); larg. 0,35/0,37 m.

Trou de pince de serrage en L à la base de la face de joint gauche, munie de deux bandeaux d'anathyrose; la face arrière présente une rainure horizontale de section triangulaire (larg. 9 cm, profondeur 7 cm) à 30 cm de hauteur et un trou de goujon rectangulaire (5 x 4,5 cm, prof. 9 cm) un peu au-dessous, à droite.

Décor: à gauche, candélabre végétalisé en forme de rameau ascendant naissant d'un calice; à droite, partie gauche de l'encadrement circulaire d'un *clipeus* combinant feuilles d'acanthe, perles et ovoïde, de l'intérieur à la périphérie. Traces de polychromie.

Lieu de découverte inconnu, au Musée dès avant 1852.
 Inv. SA/00175
 Relevé MGL 18.7.1994.
 Bursian 1867, p. 31 et pl. VI.7.
 Cart 1907a, p. 303, n° 175 et fig. 70; Cart 1907b,
 p. 13, n° 175 et pl. IV.
 Verzár 1978, cat. 23, p. 16, fig. 4 p. 17, pl. 13.2, 14.1, 2.
 Bossert 1998a, p. 46, cat. 19c, pl. 11.



Fig. 97. Cat. 26. Éch. 1/10.

27. Fragment d'orthostate de panneau d'attique à *clipeus*. Cf. *supra*, p. 49, 60, dépl. 6.1.3.1.
 Face avant, lit d'attente et face arrière seuls et partiellement conservés.
 Haut. (0,28 m); long. (0,44 m); larg. 0,41 m.
 Décor: à gauche, sommet d'un candélabre végétalisé; à droite, court tronçon sommital de l'encadrement circulaire d'un *clipeus*, combinant feuilles d'acanthé (?), rang de perles oblongues et pirouettes, ovolo.
 Lieu de découverte inconnu, au Musée dès avant 1852.
 Inv. SA/00176; faussement inventorié comme SA/00170 jusqu'en juin 2010
 Relevé MGL 15.8.1994.
 Cart 1907a, p. 303; Cart 1907b, p. 13.
 Verzár 1978, cat. 25, p. 16 (l'A. a cru lire sur le bloc le n° 170), pl. 15.2, 16.1.
 Bossert 1998a, p. 46, cat. 19d, pl. 12; la n. 19, p. 55, renvoie par erreur à Martin 1891 p. 8, identifiant ce bloc au n° 170 de Troyon, pourtant un fragment de corniche.



Fig. 98. Cat. 27. Éch. 1/10.

28. Orthostate à tête de *Sol* en relief. Cf. *supra*, p. 62, dépl. 7.2.3.

Face avant, lit de pose, lit d'attente, joint droit et face arrière conservés.

Haut. 0,675 m; long. 0,955 m; larg. 0,34 m.

Au lit d'attente, trou de louve de 12 x 4,5 cm, profond de 15 cm, dont la position à 46 cm du joint droit permet de restituer le centre de gravité du bloc; trou de goujon carré de 5,5 x 5,5 cm, profond de 5 cm, adjacent à l'angle avant gauche du trou de louve. La perpendicularité du trou de louve par rapport au lit d'attente atteste que les faces avant et arrière du bloc (celle-ci peut-être retaillée pour emploi), étaient obliques, inclinées vers l'avant, rendant plus visible la tête de divinité pour un spectateur placé nettement en contrebas. La restitution de la longueur initiale du bloc, en fonction de son état de conservation actuel et de la position du trou de louve, implique une face de joint gauche oblique selon une pente suivant à peu près la cassure ou retaillée conservée. La longueur ainsi restituée devait atteindre 0,78 m au lit d'attente et 1,04 m au lit de pose. L'attribution de ce bloc au temple de la Grange des Dîmes et sa position dans la restitution que nous proposons restent hypothétiques.

La face de joint droit présente encore à son sommet le bandeau d'anathyrose horizontal et l'amorce de celui qui borde l'arête verticale antérieure, ainsi que le démaigrissement au pic; elle a été cependant retaillée à sa base lors d'un emploi supposé du bloc.

Une petite cavité (repère?) de 2 cm de diamètre et 0,6 cm de profondeur est visible au lit de pose, à mi-longueur de son état actuel ou à 48 cm du joint droit restitué dans son état d'origine, 15 cm en retrait de la face avant, relief inclus.

Décor: tête juvénile de *Sol* à chevelure bouclée d'où jaillissent les rais triangulaires d'une couronne rayonnante. Lieu de découverte inconnu, supposé dans l'*insula* 19 par M. Bossert, qui attribue sa mise au jour aux fouilles que E. Ritter auraient pratiquées dans cette *insula* jouxtant le sanctuaire à l'est³. Une aquarelle de Ritter datée de 1784 figure cependant ce bloc en couronnement de la fontaine du château, où il dit l'avoir installé⁴, alors que les fouilles par lui conduites dans l'*insula* 19 suivent celles de Lord Northampton de février 1786,

³ Bossert 1998a, p. 85, n. 2.

⁴ Bossert 1998a, pl. 31 et quatrième de couverture.



Fig. 99. Cat. 28. Éch. 1/10.

en automne de la même année⁵. Le bloc était donc connu avant ces fouilles et provient peut-être du chantier de construction du nouveau Grand Chemin en 1750/1751, comme ceux indéniablement attribuables au sanctuaire de la Grange des Dîmes de par leur morphologie (Cat. 4, 5, 8 à 14, 18 à 20, 24 à 28), ou des vestiges découverts lors de la construction de la Grange des Dîmes en 1780/1781⁶. Il est déposé dès 1824 dans la tour de l'évêque⁷, devenue Musée en 1838.

Inv. SA/00201

Relevé LF du 10.11.2010.

Curty 1783-1786, f° 4, pl. 3.4 (aquarelle; cf. Bossert 1998a, pl. 31).

Ritter [1786], f° 13 et pl. XX (aquarelle, cf. Bossert 1998a, pl. 31).

Ritter 1788, p. 12 (qui donne les circonstances de son relevé).

Parent 1800-1810, p. 80-81.

Parent 1810, p. 7.

Cat. de Dompierre 1839, p. 68, n° 16.

Bursian 1869, p. 36, pl. 10.1.

Martin 1891, p. 4-5, n° 201.

Dunant 1900, p. 16, n° 201, pl. 2.1.

Cart 1907a, p. 301; Cart 1907b, p. 11.

Verzár 1978, cat. Sc. n° 2, p. 48, pl. 26.2; il faut corriger, p. 48, la date de trouvaille, avant 1852 (et non 1952).

Bossert 1998a, p. 84-85, cat. 38 (avec toute la bibliographie en n. 1), pl. 30-31.

⁵ Fuchs 2004, p. 46-48.

⁶ Faccani 2004, p. 12, n. 11 et 12 citant déjà, d'après son manuscrit, Grandjean 2007, encadré p. 369 avec les notes 13 à 15.

⁷ Selon le Journal de R. de Dompierre (MRA Arch. XI), en date du 5.1.1824, cité par Bossert 1998a, p. 85, n.2.

29. Orthostate de panneau d'attique à *clipeus*. Cf. *supra*, p. 49, 60, dépl. 6.1.3.1.

Toutes faces retaillées pour remploi, sauf la face avant, ornée d'une tête de Jupiter Amon, et peut-être la face arrière.

Haut. (0,53/0,56 m); long. (1,00/0,955 m); larg. 0,36 m.

La face de joint droite, quoique retaillée en oblique pour remploi, présente encore les restes de deux bandeaux d'anathyrose encadrant un démaigrissement. Le lit de pose et le lit d'attente actuels divergent. La retaille du lit inférieur a pu se faire au niveau où se situe, sur la face arrière des autres blocs de la même série (cat. 26, 39, 40) la rainure longitudinale recevant sans doute la base du toit de l'*ambitus*. Par comparaison avec la configuration de ces autres blocs à *clipeus*, on peut proposer les dimensions originales suivantes pour cet orthostate retaillé: haut. [1,18 m]; long. [1,635 m] (5,5 p.); larg. [0,39 m].

Décor: à gauche, la tête d'un Jupiter Amon aux cornes de bélier bien reconnaissables, au centre d'un *clipeus* délimité par un rang de perles rondes, un rang de feuilles d'acanthé, un rang de perles rondes et un ovolo.; à droite, tronçon central d'un candélabre végétalisé. Lieu de première découverte inconnu. Inséré avant 1710 dans de chaînage de l'angle sud-ouest de la tour de l'évêque, à 13 m de hauteur, d'où il a été prélevé en 1888 et déposé au Musée.

Inv. SA/02114

Relevé MGL 11.8.1994.

Bursian 1869, p. 40, pl. 13, encore inséré dans l'angle nord-ouest de la tour.

Martin 1891, p. 9, n° 2114.

Dunant 1900, p. 13, n° 201, pl. 2.5.

Cart 1907a, p. 301; Cart 1907b, p. 11.

Verzár 1978, cat. 22, p. 14-16, fig. 3, p. 15, pl. 12.1, 2, 13.

Bossert 1998a, p. 46, cat. 19b (avec toute la bibliographie en n. 13), pl. 11.



Fig. 100. Cat. 29. Éch. 1/10.

30. Chapiteau composite (?). Cf. *supra*, p. 49.

Lit de pose et quatre faces (en partie) conservés.

Haut. (0,38 m); diam. restitué à la base 0,45 m.

Trou de compas et ligne repère au lit de pose; calathos avec deux rangs de feuilles d'acanthé et amorce des strigiles (?)

Lieu de première découverte inconnu; récupéré avec d'autres blocs (cat. 30 à 34) attribuables au temple de la Grange des Dîmes, lors de la démolition du pont sur la Glâne ou de l'aménagement d'un chemin d'accès à la gravière de l'île de l'Invua en 1862⁸, où ils avaient été remployés, peut-être après leur récupération lors de la démolition du château médiéval des sires de Châtillon en 1852.

Inv. PO-CHA 1852/7455, (n° SACFR), déposé au MRA

Relevé MGL 11.8.1994.



Fig. 101. Cat. 30. Éch. 1/10.

31. Fragment de corniche modillonnaire (?) Cf. *supra*, p. 50-51.

Lit de pose, base de la face avant et du joint gauche conservés.

Haut. (0,28 m); long. (0,625 m); larg. (0,70 m).

Le bloc n'a conservé que la base d'une modénature différente de celle des corniches du temple de la Grange des Dîmes, superposant un quart de rond à décor de perles et pirouettes, un ovolo, des denticules, surmontés peut-être de modillons. L'attribution à l'un des édifices avenchois est douteuse, même si ce bloc provient de la même série que cat. 30 à 34.

Lieu de première découverte inconnu; provenance comme cat. 30.




Fig. 102. Cat. 31. Éch. 1/10.

Inv. PO-CHA 1852/7455 a, (n° SACFR), déposé au MRA

Relevé MGL 6.7.1994.

32. Fragment de frise architravée. Cf. *supra*, p. 49, dépl. 4.1.2.1, fig. 103, p. 132.

Face avant et lit d'attente seuls conservés.

Haut. (0,65 m); long. (0,26 m); larg. (0,44 m).

La frise a conservé les deux tiers d'un enroulement de rinceau descendant se développant vers la gauche, avec une ombelle suspendue à trois étages de feuillage, sortant d'une bractée inférieure à culot feuillu.

L'architrave a perdu son listel sommital et n'a gardé que quelques traces du rang de rais-de-cœur couronnant la fasce supérieure. La fasce médiane est entièrement conservée, avec son rang de perles de couronnement, la fasce inférieure ne présentant plus que le rang de perles et pirouettes et l'amorce de son pan nu. On a là exactement le profil et le décor des blocs homologues trouvés à Avenches. Traces de polychromie.

Lieu de première découverte inconnu; provenance comme cat. 30.

Inv. PO-CHA 1852/7455 b, (n° SACFR), déposé au MRA

Relevé MGL 7.7.1994.

Schwab 1976, p. 2-3, fig. 2, à droite.

Verzár 1978, p. 24 avec la n. 10, pl. 21.2, à droite, qui reprend celle de Schwab 1976.

⁸ Schwab 1976, p. 2.



Fig. 103. Cat. 32. Éch. 1/10.

33. Fragment de frise architravée. Cf. *supra*, p. 49, dépl. 4.1.2.1.

Face avant, face arrière, lit de pose, lit d'attente et joint droit conservés.

Haut. 0,695 m; long. (0,33 m); larg. (0,51 m), restituable à [0,53 m].

Au lit d'attente, trou de crampon en Pi au sommet du joint droit, en partie endommagé. La frise a conservé les deux tiers d'un enroulement de rinceau descendant se développant vers la gauche, avec une rosette à cinq pétales.

L'architrave a perdu son listel sommital et n'a gardé que quelques traces du rang de rais-de-cœur couronnant la fasce supérieure. La fasce médiane est entièrement conservée, avec son rang de perles de couronnement, de même que la fasce inférieure avec son rang de perles et pirouettes. On a là exactement le profil et le décor des blocs homologues trouvés à Avenches. Traces de polychromie.



Fig. 104. Cat. 33. Éch. 1/10.

Lieu de première découverte inconnu; provenance comme cat. 30.

Inv. PO-CHA 1852/7455 c, (n° SACFR), déposé au MRA

Relevé MGL 7.7.1994.

Schwab 1976, p. 2-3, fig. 2, à gauche.

Verzár 1978, p. 24 avec la n. 10, pl. 21.2, à gauche, qui reprend celle de Schwab 1976.

34. Orthostate ou carreau d'un panneau d'armes. Cf. *supra*, p. 63, dépl. 7.3.

Face avant, face arrière, joints gauche et droit avec bandeaux d'anathyrose conservés à mi-hauteur; lit de pose irrégulier, peut-être retaillé, avec cavité de levier (?) en base de face arrière, près du joint droit. Restes de mortier au tuileau sur la face arrière, suggérant un remploi du bloc.

Haut. (0,62 m); long. 0,89/0,90 m; larg. 0,38 m.

Élément isolé d'une vaste composition de trophée d'armes qui pourrait convenir à un monument funéraire ou triomphal, ce bloc n'est ici catalogué qu'en raison de son lieu de trouvaille; son origine avenchoise n'est pas assurée.

Décor: en haut à gauche, bas d'une cuirasse avec ses *pteryges* et les plis de la tunique sous-jacente; la recouvre, en bas, un bouclier ovale orné de volutes adossées, en partie cachées par le pommeau d'un *gladius*; de la manche gauche de la tunique pendent des écailles de cuir; à gauche en bas, partie d'un carquois et de ses flèches, et, caché par le bas du bouclier, un élément sphérique, probablement un casque. Traces de polychromie.

Lieu de première découverte inconnu; provenance comme cat. 30.

Inv. PO-CHA 1852/7455 d, (n° SACFR), déposé au MRA

Relevé MGL 12.7.1994.

Schwab 1976, p. 2-3, fig. 3.

Bossert 1998a, p. 97, cat. 55, pl. 40.



Fig. 105. Cat. 34. Éch. 1/10.

35. Sarcophage fragmentaire. Cf. *supra*, p. 11.

Toutes faces conservées, sauf une extrémité; taillé dans un bloc en grès coquillier récupéré, peut-être de l'amphithéâtre.

Haut. (0,495 m); long. (0,93 m); larg. 0,685 m.

C'est ici probablement l'extrémité haute de la cuve qui est conservée, profonde de 0,29 m environ, avec son rétrécissement en largeur de 0,41 à 0,25 m, destiné à recevoir la tête du défunt.

Lieu de découverte: 1892, au nord de l'ancienne Grange du Dîme, près de l'angle sud-est.

Inv. 1892/02529a

Cart 1907a, p. 311, Cart 1907b, p. 22.

Faccani 2004, p. 12, fig.3, p. 17 et fig. 6 p. 16.



Fig. 106. Cat. 35. Éch. 1/20 env.

36. Sarcophage fragmentaire. Cf. *supra*, p. 11.

Lit de pose, un petit côté et l'amorce de deux longs côtés seuls conservés.

Haut. (0,33 m); long. (0,87 m); larg. 0,67 m.

C'est ici probablement l'extrémité haute de la cuve qui est conservée, avec une profondeur résiduelle de 0,06 m environ, un rétrécissement en largeur de 0,39 à 0,25 m, destiné à recevoir la tête du défunt.

Lieu de découverte: 1892, au nord de l'ancienne Grange du Dîme, près de l'angle nord-est.

Inv. 1892/02529b

Cart 1907a, p. 311, Cart 1907b, p. 22.



Fig. 107. Cat. 36. Éch. 1/20 env.

37. Chapiteau corinthien figuré à bustes et aigles d'angle. Cf. *supra*, p. 62, 127, fig. 108, p. 134.

Toutes faces conservées, les aigles ayant perdu leur tête. Haut. 0,60 m; long. (0,66 m); larg. (0,66 m); diam. inf. 0,36 m.

Au lit d'attente, cavité creusée pour recevoir une statue (?), mesurant 42 x 60 cm, profonde de 3 cm, et

trou de louve résiduel, décentré, de 8/12 cm x 4,5 cm, profond de 4,5 m.

Lieu de découverte (secondaire): 1899, au théâtre romain. Attribué à une colonne de Jupiter à l'anguipède proche du temple de la Grange des Dîmes par M. Bossert, cf. *supra*, cat. 21 à 23.

Inv. 1899/03121

Verzár 1978, cat. sc. 8, p. 49-52, pl. 31 à 32.

Bossert 1983, cat. 23b, p. 34 et pl. 32 à 33.

Bossert 1998a, cat. 30b, p. 74-76, pl. 19-21, avec bibliographie complète.

38. Autel votif *Deo Mercurio Cissonio*. Cf. *supra*, p. 11-12, 61. Toutes faces conservées.

Haut. 0,413 m; long. 0,225 m; larg. 0,162 m.

Lieu de découverte: 27 décembre 1905, propriété de Daniel Delessert, Derrière la Tour, à 1,5 m. de profondeur, « tout près du pensionnat Doleyres » (Wavre 1906, p. 276 et notre fig. 8, p. 26), soit à l'arrière de l'actuelle annexe de la Maison d'enfants, probablement hors de l'enceinte du sanctuaire, éventuellement en dépôt secondaire. Pour la localisation d'autres trouvailles (lampes miniatures, statuettes de marbre), non loin de cet emplacement, dans la même parcelle, cf. Jomini 1907, p. 28, le plan de A. Rosset 1906, donné par Verzár 1978, pl. 22 et Meylan-Krause 2008, p. 68-69, fig. 29.1.

Inv. 1906/04359

Plan Rosset 1906 (MRA 1905/005): « D: sarcophage sorti en 1894, vendu au Musée ».

Jomini 1906, p. 157 et 245.

Wavre 1906, n° XXIX, p. 276-277.

Jomini 1907a, p. 68; Jomini 1907b, p. 28.

Cart 1907a, p. 310-311; Cart 1907b, p. 20-21.

Wavre 1907, p. 52-53 et pl. VII.

CIL XIII,4, 1916, n° 11476.



Fig. 109. Cat. 38. Éch. 1/5.



Fig. 108. Cat. 37. Éch. 1/10.

Howald, Meyer 1940, n° 223.
 Schwarz 1964, p. 79 et n. 276.
 Ewald 1974, n° Av26.
 Walser 1979, n° 102.
 Frei-Stolba, Bielman 1996, n° 26.
 Meylan-Krause 1996, p. 24 et fig. 1-3, p. 25-26.
 Oelschig 2001, p. 1099, n° 7168.
 Meylan-Krause 2008, p. 68-70.

39. et 40. Deux orthostates jointifs formant un panneau d'attique à *clipeus*. Cf. *supra*, p. 49, 60, fig. en page de titre, dépl. 6.1.3.1.

L'orthostate de gauche **39** est constitué des fragments a et c-f; l'orthostate de droite **40** est le bloc entier Inv. 1906/04367b. L'ensemble avait été remonté comme un seul élément avant 1911 semble-t-il, et déposé sous le hangar de la terrasse inférieure du Musée, où il est visible sur les photos dès cette année. Le hangar sera transformé et agrandi en 1940, puis démantelé lors de la réhabilitation de l'amphithéâtre, au début de l'année 1989. C'est en 1984 déjà semble-t-il que l'assemblage des fragments avait été démonté et transporté en réserve, d'abord à l'ancienne centrale nucléaire de Lucens, puis dans les dépôts successifs du MRA à Avenches.

39. Orthostate fragmentaire de panneau d'attique à *clipeus*. Cf. *supra*, p. 49, 60, dépl. 6.1.3.1.

Conservé sous forme de cinq fragments jointifs, recollés en trois ensembles, soit Inv. 1906/04367a, 1906/04367c+d, 1906/04367e+f. Sont ainsi conservés, en tout ou partie, la face avant, la face arrière, le lit de pose, le lit d'attente, le joint gauche et le joint droit, assurant les dimensions originales du bloc.

Haut. 1,20 m; long. 1,01 m; larg. 0,41 m.

Le fragment (a) conserve sur sa face avant l'essentiel du *clipeus*, à tête de divinité fluviale (Achéloüs?) et, en bas à gauche, la dernière volute du rinceau inférieur sortant du culot d'acanthe du motif d'encadrement vertical gauche; lit de pose, joint droit à bandeaux d'anathyrose et démaigrissement central et face arrière à saignée horizontale et cavité de scellement horizontale (6,5 x 3,5 m, prof. 5 cm).

Les fragments (c) et (d), recollés, présentent sur leur face avant le quart supérieur gauche de l'encadrement du *clipeus*, une feuille et le rinceau supérieur droit du motif d'encadrement vertical gauche; ils ont conservés tous deux leur face arrière et une partie du lit d'attente, avec un trou de louve longitudinal (9/12 x 2,5 cm, prof. 12 cm) et, à gauche, un trou de goujon (4,5 x 4,5 cm, prof. 7 cm).

Les fragments (e) et (f) recollés constituent l'angle inférieur gauche du panneau; ils sont ornés sur leur face avant du calice d'acanthe d'où sort le rinceau ascendant constituant le motif d'encadrement gauche; (e) a conservé son lit de pose, sa face arrière avec saignée horizontale et la base du joint gauche, à peine démaigri et muni d'une cavité de pince de serrage en L; (f) n'a conservé que sa face avant et un peu du joint gauche.

Lieu de découverte: fouilles Pro Aventico 1906, Derrière la Tour, propriété Jules Doleyres-Bessat, près de l'angle



Fig. 110. Cat. 39a. Éch. 1/10.



Fig. 111. Cat. 39c. Éch. 1/10.



Fig. 112. Cat. 39d. Éch. 1/10.

nord-ouest du temple (cf. fig. 8, plan Rosset 1906, B).
 Inv. 1906/04367a et c à f
 Relevé MGL 10.8.1994.
 Jomini 1906, p. 157, fig. 91.



Fig. 113. Cat. 39e. Éch. 1/10.



Fig. 114. Cat. 39f. Éch. 1/10.

Cart 1907a, p. 295, 299-301, pl. XX et XXI; Cart 1907b, p. 6, 10-11; plan et pl. III.
Espérandieu 7, p. 107 n° 5432.
Secretan 1919, p. 83.
Verzár 1978, cat. 21, p. 14, pl. 11.2 (par erreur: «vieux inv. n° 4376» au lieu de 4367).
Bögli 1996, p. 17-18, fig. 15.
Bossert 1998a, p. 45-46, cat. 19a, pl. 10.

40. Orthostate de panneau d'attique à *clipeus*. Cf. *supra*, p. 49, 60, fig. en page de titre, dépl. 6.1.3.1.

Toutes faces conservées.

Haut. 1,20 m; long. 0,67 m; larg. 0,41 m.

La face avant figure la partie droite du *clipeus*, avec la corne d'Achéloüs et toute la modénature du médaillon; le motif d'encadrement, à droite, se présente comme un rinceau d'acanthé pendant, sortant d'une ombelle ou d'un calice (?) supérieur à volutes; le lit de pose est muni à la base du joint gauche, d'une cavité de pince de serrage en L (14 x 4 cm, prof. 8/13 cm), et présente encore un trou de louve longitudinal, décentré vers l'avant (12/9 x 2,5 cm, prof. 12 cm), utilisé sans doute pour déplacer le bloc avant son épannelage; le lit d'attente est muni d'un trou de louve longitudinal (11/13 x 3 cm, prof. 7 cm), de deux cavités de crampon en Pi (13 x 3,5 cm, prof. 14/6,5 cm), celle du joint gauche à peu près centrée, celle du joint droit décalée vers l'avant en raison de la présence d'un trou de goujon disposé un peu obliquement (6,5 x 5 cm, prof. 3,5 cm); joint gauche et joint droit présentent deux bandeaux d'anathyrose verticaux, séparés par un démaigrissement; la face arrière est recreusée d'une rainure horizontale, de section triangulaire, pratiquée à 24 cm de sa base, au dessus d'un bandeau en léger retrait, haut de 15 cm.

Lieu de découverte: fouilles Pro Aventico 1906, Derrière la Tour, propriété Jules Doleyres-Bessat, près de l'angle nord-ouest du temple (cf. fig. 8, plan Rosset 1906, B).

Inv. 1906/04367b

Relevé MGL 10.8.1994.

Jomini 1906, p. 157, fig. 91.

Cart 1907a, p. 295, 299-301, pl. XX et XXI; Cart 1907b, p. 6, 10-11; plan et pl. III.

Espérandieu 7, p. 107 n° 5432.

Secretan 1919, p. 83.

Verzár 1978, cat. 21, p. 14, pl. 11.2 (par erreur: «vieux inv. n° 4376» au lieu de 4367).

Bögli 1996, p. 17-18, fig. 15.

Bossert 1998a, p. 45-46, cat. 19a, pl. 10.



Fig. 115. Cat. 40. Éch. 1/10.

41. Bloc d'angle de frise architravée. Cf. *supra*, p. 49, dépl. 4.1.2.1.

Lit de pose, lit d'attente, face avant, face arrière, brute de carrière, en partie conservées; face en retour droit entièrement conservée. Brisé à gauche.

Haut. 0,73/0,735 m; long. (0,965 m); larg. 0,51 m.

Dépourvu de trou de louve au lit d'attente, le bloc devait donc mesurer au moins le double de sa longueur actuelle, soit au moins 1,86 m. Il recevait, à son extrémité droite, un bloc de corniche d'angle se développant sur la façade en retour, mis en place à l'aide d'un levier inséré dans la cavité de manœuvre ménagée à l'extré-

mité antérieure de la limite du léger surcreusement qui le recevait; le bloc de frise architravée adjacent à droite était maintenu par un crampon en Pi dont la cavité se voit encore près de la face arrière (3,5/17 x 4 cm, prof. 3,6/7 cm), aménagée à cette extrémité en face de joint, avec bandeau d'anathyrose encore visible au sommet; le canal recevant le bras du crampon a été bizarrement élargi en triangle, peut-être lors de la mise en place moderne du bloc à l'angle de la terrasse du Musée.

La frise est ornée d'un rinceau dont on aperçoit à gauche de la face principale, la fin d'un enroulement dont sort, au sommet, une tige acanthisée descendante d'où naît un enroulement supérieur, se développant vers la gauche et contenant un fleuron combinant trois corolles feuillues, pendantes et superposées; la tige s'achève à droite par une demi-palmette à trois volutes sortant d'un ca-

lice feuillu; le même motif, symétriquement développé, se retrouve sur la face en retour, trois feuilles d'acanthé donnant naissance à trois volutes se développant vers la gauche; l'architrave a conservé toutes ses moulures en face avant comme en retour droit; on notera que la moulure couronnant la fasce inférieure est un cordon sur la face avant, un rang de perles et pirouettes sur le côté en retour. Traces de polychromie.

Lieu de découverte: fouilles Pro Aventico 1906, Derrière la Tour, propriété Jules Doleyres-Bessat, près de l'angle nord-ouest du temple (cf. plan Rosset 1906, B). Inv. 1906/04368

Relevé MGL 25.8.1994.

Cart 1907a, p. 301-303, fig. 71; Cart 1907b, p. 12, pl. V.

Verzár 1978, cat. 13, p. 12, fig. 2 p. 10, pl. 7.1,2.



Fig. 116. Cat. 41. Éch. 1/10.

42. Fragment de carreau à frise de guirlandes. Cf. *supra*, p. 53, 60, dépl. 7.2.2.

Face avant, face arrière, joint gauche et lit d'attente partiellement conservés.

Haut. (0,385 m); long. (0,34 m); larg. 0,40 m.

Face avant ornée en relief (prof. 8 cm) d'une guirlande de baies et feuilles de lierre (?) enserrée par une bandelette; dans la cassure droite, trace de l'extrémité gauche du fond d'un trou de louve (?) large de 2,5 cm, à 7 cm du lit d'attente; le joint gauche présente deux bandeaux d'anathyrose verticaux séparés par un démaigrissement. Lieu de découverte: fouilles Pro Aventico 1906, Derrière la Tour, propriété Jules Doleyres-Bessat, près de l'angle nord-ouest du temple (cf. plan Rosset 1906, B, notre fig. 8); à rapprocher de cat. 1, 2, 13, 55.

Inv. 1906/04370

Relevé MGL du 7.11.1994.

Verzár 1978, cat. 27, p. 18, pl. 17.2 (où la photo est permutée avec celle de cat. 26), 18.1.

Bossert 1998a, p. 52-53, fig. 14d.



Fig. 117. Cat. 42. Éch. 1/10.

43. Fragment d'orthostate de panneau d'attique à *clipeus*. Cf. *supra*, p. 49, 60, dépl. 6.1.3.1.

Face avant seule et partiellement conservée.

Haut. (0,40 m); long. (0,43 m); larg. (0,32 m); rayon à l'extérieur de l'ovolo [env. 0,695 m].

Ce fragment conserve toute la modénature bordant la figure centrale, perdue, soit, de l'intérieur vers l'extérieur, un rang de perles à peine identifiables, une couronne double de feuilles d'eau lisses et pointues bordée d'un fin listel, un kymation ionique combinant perles et pirouettes et ovolo.

Lieu de découverte: fouilles Pro Aventico 1906, Derrière la Tour, propriété Jules Doleyres-Bessat, près de l'angle nord-ouest du temple (cf. plan Rosset 1906, B, notre fig. 8); à rapprocher de cat. 26, 27, 29, 39, 40.

Inv. 1906/04371

Relevé MGL du 9.11.1994.

Cart 1907a, p. 301, sans n° d'inv.; Cart 1907b, p. 11, sans n° d'inv.

Verzár 1978, cat. 24, p. 16, pl. 15.1.

Bossert 1998a, p. 46-47, cat. 19e, pl. 12.



Fig. 118. Cat. 43. Éch. 1/10.

44. Bloc de corniche modillonnaire. Cf. *supra*, p. 49, dépl. 5.1.2.2.

Lit de pose, lit d'attente, face avant, face arrière (?) et joint droit à bandeau d'anathyrose partiellement conservés.

Haut. 0,39/0,41 m; long. (0,87 m); larg. 0,82 m (?).

Au lit d'attente, trou de louve longitudinal qui permet de calculer la longueur originale du bloc: env. 1,12 m et de confirmer sa largeur à 0,82 m environ; trou de crampon en Pi au joint droit, et bandeau surcreusé de 2 cm env., large de 10/12 cm, à 15/20 cm en retrait du couronnement de la modénature, dont la limite arrière marque sans doute la face de l'orthostate d'attique que portait le bloc.

La modénature a conservé cinq modillons séparés par quatre caissons intacts: elle devait en compter six lorsque le bloc était entier. Traces de polychromie.

Lieu de découverte: fouilles Pro Aventico 1906, Derrière la Tour, propriété Jules Doleyres-Bessat, près de l'angle nord-ouest du temple (cf. plan Rosset 1906, B, notre fig. 8); à rapprocher de cat. 4, 5, 8, 9, 11, 14, 18, 19, 20, 24, 50, 80, 84, 105, 115, 118, 128, 130, 133, 141, 145, 146.

Inv. 1906/04403

Relevé MGL 29.8.1994.

Cart 1907a, p. 296-298, fig. 68, à gauche; Cart 1907b, p. 8-9, pl. I, à gauche.

Verzár 1978, cat. 4, p. 11, pl. 2.2, 3.1.

45. Fragment de frise architravée. Cf. *supra*, p. 49, dépl. 4.1.2.1.



Fig. 120. Cat. 45. Éch. 1/10.



Fig. 119. Cat. 44. Éch. 1/10.

Face avant, face arrière, lit d'attente et joint gauche au moins partiellement conservés.

Haut. (0,44 m); long. (0,43 m); larg. 0,50 m.

Le joint droit résulte d'une retaille du bloc pour son emploi, auquel se rapportent les traces de rubéfaction de la face arrière. La frise a conservé les trois-quarts d'un enroulement de rinceau ascendant se développant vers la gauche, avec une rosette à cinq feuilles d'acanthé, et l'amorce de la remontée de la tige à droite, d'où se détache un stolon vertical. Traces de polychromie.

Lieu de découverte: fouilles Pro Aventico 1906, Derrière la Tour, propriété Jules Doleyres-Bessat, près de l'angle nord-ouest du temple (cf. plan Rosset 1906, B, notre fig. 8); à rapprocher de cat. 10, 12, 25, 32, 33, 41, 51, 52, 85, 90, 96, 101, 129.

Inv. 1906/04409

Relevé MGL 21.7.1994.

Cart 1907a, p. 299; Cart 1907b, p. 9.

Verzár 1978, cat. 12, p. 12, pl. 6.2.

46 et 47. Deux statuettes en marbre de jeunes hommes en pied, dont ne subsiste que le torse. M. Bossert les considère comme des *spolia* tardivement parvenus à l'emplacement où elles ont été trouvées en 1906, à quelques mètres de l'angle nord-ouest du temple carré de la Grange des Dîmes (plan Rosset 1906, A, notre fig. 8). Meylan-Krause 2008, p. 66 et n. 35 suggère que ces torses pourraient avoir été trouvés *in situ*; ils seraient alors contemporains du temple et figureraient Mercure.

46. Statuette en marbre de jeune homme en pied, dont ne subsiste que le torse. Haut. (0,24 m), haut. tot. rest. [1,05 m]; long. (0,31 m); larg. (0,24 m).

Lieu de découverte: fouilles Pro Aventico 1906, Derrière la Tour, propriété Delessert, près de l'angle nord-ouest du temple (cf. plan Rosset 1906, A, notre fig. 8); à rapprocher de cat. 47.

Inv. 1906/04415

Cart 1907a, p. 299; Cart 1907b, p. 10; par erreur n° 4115.

Verzár 1978, p. 18, cat. 29 = sc. 11, p. 53, pl. 33 (légendée par erreur «cat. Sc. 9, p. 52».

Bossert 1983, cat. 26, p. 37-38, pl. 41.

Bossert 1998a, p. 155-156, cat. Rs 26, pl. 46.

47. Statuette en marbre de jeune homme en pied, dont ne subsiste que le torse. Haut. (0,24 m), haut. tot. rest. [1,05 m]; long. (0,31 m); larg. (0,24 m).

Lieu de découverte: fouilles Pro Aventico 1906, Derrière la Tour, propriété Delessert, près de l'angle nord-ouest du temple (cf. plan Rosset 1906, A, notre fig. 8); à rapprocher de cat. 46.

Inv. 1906/04416

Cart 1907a, p. 299; Cart 1907b, p. 10; par erreur n° 4116.

Verzár 1978, p. 18, cat. 30 = cat. sc. 12, p. 53, pl. 34 (légendée par erreur «cat. Sc. 10».

Bossert 1983, cat. 27, p. 37-38, pl. 41.

Bossert 1998a, p. 155-156, cat. Rs 27, pl. 46.

48. Tête de Mercure enfant en haut-relief. Cf. *supra*, p. 61.

Haut. (0,203 m); long. (0,174 m); larg. (0,095 m).

Lieu de découverte: fouilles Pro Aventico 1906, Derrière la Tour, propriété Delessert, près de l'angle nord-ouest du temple (cf. plan Rosset 1906, A).

Inv. 1906/04417

Cart 1907a, p. 299; Cart 1907b, p. 10.

Verzár 1978, p. 4, cat. 31 = cat. sc. 9, p. 53, pl. 35.2 (légendée par erreur «cat. Sc. 12, p. 53».



Fig. 121. Cat. 48. Éch. 1/5.

Bossert 1983, cat. 20, p. 47-48, pl. 12.
Meylan-Krause 2008, p. 67.

49. Acrotère de bronze doré. Cf. *supra*, p. 54, dépl. 7.3.
Seule la moitié gauche est conservée.

Haut. 0,875 m ; long. (0,425 m), ép. 0,01-0,03 m.
Sont conservées les quatre volutes ascendantes à enroulement dextrogyre de la moitié gauche, percées à leur base commune d'un trou carré, l'amorce de la volute sommitale de la moitié droite ainsi qu'un reste de soudure à la base, qui semblent indiquer un retour à angle très obtus, ce qui ferait de cette pièce un acrotère de sommet de fronton.

Lieu de découverte : fouilles Pro Aventico, 15 décembre 1905, Derrière la Tour, propriété Doleires-Bessat, près de l'angle nord-est du temple (cf. plan Rosset 1906, C, notre fig. 8).

Inv. 1906/04429

Relevé LF s.d. (2013?).

Jomini 1906, p. 157.



Fig. 122. Cat. 49. Éch. 1/10.

Cart 1907a, p. 294, fig. 67 (« h. de l'original 0,95-1 m ») et pl. XX, situation en C ; Cart 1907b, p. 4-5 avec photo et plan de situation en dépliant, C.
Verzár 1978, p. 19, cat. 34 (« h. 85,5 cm »), pl. 19.2.

50. Fragment sommital de corniche modillonnaire. Cf. *supra*, p. 49, dépl. 5.1.2.2.

Lit d'attente, face avant et joint gauche seuls et partiellement conservés.

Haut. (0,21 m) ; long. (0,46 m) ; larg. (0,22 m).

La modénature a conservé, sous le listel sommital épaufré, trois feuilles d'acanthé et trois joncs de la doucine droite, en partie épaufrés, son réglelet de base et l'amorce des billettes du larmier. Le joint gauche présente un bandeau d'anathyrose le long de la modénature, un démaigrissement à l'arrière. Le joint droit est le fruit d'une retaille pour remploi. Traces de polychromie.
Lieu de découverte : fouilles Pro Aventico 1906, Derrière la Tour, propriété Jules Doleires-Bessat, près de l'angle nord-ouest du temple (cf. plan Rosset 1906, B, notre fig. 8).

Inv. 1906/04480

Relevé MGL 7.11.1994.

Cart 1907a, p. 296-298, n° 4483 pour 4480, par erreur, fig. 68 en haut et pl. XX, situation en A ; Cart 1907b, p. 8, n° 4483 pour 4480, par erreur, pl. 1 en haut et plan de situation en dépliant : A.

Verzár 1978, p. 11, cat. 8, pl. 5.1 ; contrairement à la remarque de l'A., il s'agit bien ici du fragment illustré par Cart 1907a, fig. 68 en haut et Cart 1907b, pl. I en haut.



Fig. 123. Cat. 50. Éch. 1/10.

51. Fragment de frise architravée. Cf. *supra*, p. 49, dépl. 4.1.2.1.

Face avant, lit d'attente et joint droit oblique au moins partiellement conservés.

Haut. (0,54 m) ; long. (0,40 m) ; larg. (0,41 m).

Le joint droit oblique pourrait suggérer un dispositif en arc plat clavé. La frise a conservé le tiers droit d'un enroulement pendant à trois feuilles d'acanthé superposées et la tige d'un rinceau ascendant se développant vers la gauche ; s'en détachent à droite trois stolons feuillus, deux ascendants et un pendant. De l'architrave, ne subsiste qu'un court tronçon du bandeau de couronnement. Traces de polychromie.

Lieu de découverte : fouilles Pro Aventico 1906, Derrière la Tour, propriété Jules Doleires-Bessat, près de l'angle nord-ouest du temple (cf. plan Rosset 1906, B, notre fig. 8) ; à rapprocher de cat. 10, 12, 25, 32, 33, 41, 45, 52, 85, 90, 96, 101, 129.

Inv. 1906/04481

Relevé MGL 9.11.1994.

Cart 1907a, p. 298; Cart 1907b, p. 9; le n°4481 est par erreur décrit comme un coin de médaillon en relief. Verzář 1978, cat. 15, p. 13, pl. 8.2.



Fig. 124. Cat. 51. Éch. 1/10.

52. Fragment de frise architravée. Cf. *supra*, p. 49, dépl. 4.1.2.1.

Face avant, lit d'attente au moins partiellement conservés.

Haut. (0,36 m); long. (0,53 m); larg. (0,50 m).

Au lit d'attente, extrémité droite d'un trou de louve longitudinal dont la position permet de restituer la longueur originale du bloc: 1,00 m au moins. La frise a conservé la moitié droite d'un enroulement lévogyre ascendant à calice feuillu et la tige d'un rinceau ascendant se développant vers la droite, d'où naissait un second enroulement, lévogyre et descendant, frappé d'un fleuron à cinq (?) pétales. Traces de polychromie.

Lieu de découverte: fouilles Pro Aventico 1906, Derrière la Tour, propriété Jules Doleyres-Bessat, près de l'angle nord-ouest du temple (cf. plan Rosset 1906, B, notre fig. 8); à rapprocher de cat. 10, 12, 25, 32, 33, 41, 45, 51, 85, 90, 96, 101, 129.

Inv. 1906/04482

Relevé MGL 7.11.1994.

Cart 1907a, p. 298; Cart 1907b, p. 9; n° 4482.

Verzář 1978, cat. 14, p. 13, pl. 8.1.



Fig. 125. Cat. 52. Éch. 1/10.

53. Bloc fragmentaire d'un haut-relief figurant Hercule. Cf. *supra*, p. 62, fig. 126, p. 142, dépl. 7.3.

Face avant, lit de pose et lit d'attente conservés.

Haut. 0,59/0,595 m; long. (0,57 m); larg. (0,49 m).

La face avant présente le torse d'Hercule en haut-relief,

sans qu'on puisse restituer la longueur du bloc, ni sa largeur. Selon M. Bossert, la figure complète devait compter cinq à six assises, atteindre env. 3 m de hauteur totale et appartenir peut-être au soubassement d'une colonne de Jupiter à l'anguipède.

Lieu de découverte: fouilles Pro Aventico 1965, « devant la face Est du temple entre le captage de la source et l'autel, en position secondaire », selon Verzář 1978, p. 19 et Bossert dans Verzář 1978, p. 48.

Inv. 65/09560

Relevé LF 21.12.2012?

Verzář 1978, cat. 32, p. 19 et 48, Bossert dans Verzář 1978, cat. sc. 1, p. 50, 52, pl. 26.1, 27.1 et 2.

Bossert 1983, p. 33, 59, 64 ss.

Bossert 1998a, n° 39, p. 86, pl. 32.

54. Tête fragmentaire de géant anguipède d'une colonne de Jupiter. Cf. *supra*, p. 62.

Face conservée, cou brisé, haut de la tête traité dans un bloc perdu.

Haut. (0,23 m); long. (0,205 m); larg. (0,18 m).

La joue gauche de la tête semble encore présenter un reste de la jambe du cheval de Jupiter qui la bloquait en position relevée.

Lieu de découverte: « Trouvé en 1965 dans le temple de la Grange des dîmes » (Bossert dans Verzář 1978, p. 48); « 1965, La Grange des Dîmes » (Bossert 1983, p. 33).

Inv. 65/10496

Bossert dans Verzář 1978, cat. sc. 3, p. 48-49, pl. 28.1 et 2.

Bossert 1983, cat. 23a, p. 33-4, pl. 32, 35.

Bossert 1998a, n° 30a, p. 74, pl. 20, 21.



Fig. 127. Cat. 54. Éch. 1/5.

55. Fragment de carreau à frise de guirlandes. Cf. *supra*, p. 61, dépl. 7.2.2.

Face avant, lit d'attente, joint gauche et face arrière conservés; joint droit et lit de pose perdus. Plus de la moitié d'un trou de louve est conservée au lit d'attente, du côté droit, cassé (long. 11,5 cm, larg. 1,8 cm, prof. 6,4 cm).

Haut. (0,38 m); long. (0,495 m), larg. 0,39 m.

Face avant ornée en relief (prof. 9 cm) d'une guirlande



Fig. 126. Cat. 53. Éch. 1/10.

de baies sphériques à bandelette et d'une feuille d'acanthé. Traces de polychromie.

Lieu de découverte: fouilles Pro Aventico 1964 (photo GdD 64:125=8, 64:134=18), «trouvé en 1965 (sic) devant l'escalier du temple» (Verzár 1978, p. 18); à rapprocher de cat. 1, 2, 13, 42.

Inv. 65/10519

Relevé MGL du 15.11.1994.

Verzár 1978, hors cat., p. 46, pl. 36.1, 2.

Bossert 1998a, p. 52-53, fig. 14b.



Fig. 128. Cat. 55. Éch. 1/10.

56. Base attique et pied de fût de colonne à cannelures rudentées. Cf. *supra*, p. 48, 53, dépl. 6.2.1.1.

Lit de pose, lit d'attente, tore supérieur et fond de la scotie de la base, haute de 30,5 cm, au moins en partie conservés.

Haut. 0,585 m; long. (0,945 m); larg. (0,935 m). diam. du fût 0,89 m; diam. max. restitué de la base 1,2 m env. (4 p.).

Plus de la moitié des 24 cannelures rudentées du pied du fût, haut de 20,5 cm, sont encore intactes. Au lit d'attente, trou de louve profond de 17 cm, sans doute recreusé lors d'une tentative de emploi du bloc, comme l'indique la cuvette, profonde de 8 cm, qui fut ménagée pour faciliter cette opération. Les deux faces latérales opposées, alors grossièrement dressées au pic, dont l'une sous forme d'un encastrement long de 50 cm et large de 5 cm au maximum, taillé grossièrement jusqu'à hauteur de l'apophyse du fût, sont à peu près parallèles, orientées à 60° par rapport au trou de louve. Trou de goujon au lit de pose.

Lieu de découverte: Fouilles Pro Aventico 1964, devant l'escalier du temple (photo GdD 1964: 64:130=10, 64:128=11, 64:129=12, 64:126=13, 64:132=19).

Inv. 65/10520

Relevé MGL 18.7.1994, PhB 8.1.1992.

Verzár 1978, cat. 20, p. 14, pl. 11.1.

57. Tambour de demi-colonne rudentée adossée (à un pilastre?). Cf. *supra*, p. 48, 49, dépl. 4.1.1.2.

Toutes faces conservées, arêtes du pilastre épaufrées.

Haut. 0,702 m; long. 0,585 m; larg. 0,36 m; diam. max. du fût 0,52 m; diam. du fût à son pied 0,505 m.

Face arrière démaigrie, trou de louve au lit d'attente.

Au sommet de la face avant, cavité d'encastrement de 19 x 9 cm, profonde de 10, 5 cm pour un madrier horizontal (formant main-courante?) de 18 x 18 cm de section, taillé à mi-bois, l'épaulement venant s'adosser à un méplat ménagé sous la mortaise. Trace d'une retaille en base de l'arête gauche du pilier.

Lieu de découverte: prélevé en 1989 sur la terrasse du Musée; à identifier peut-être avec le n° 4401 du Cat. Troyon, provenant des fouilles Pro Aventico Derrière La Tour, Grange des Dîmes 1906 et mentionné par Cart.

Inv. 89/08755-006

Relevé PhB 3.11.1998.



Fig. 129. Cat. 56. Éch. 1/10.

Cart 1907a, p. 299, n° 4401 (?); Cart 1907b, p. 9-10, n° 4401 (?).
Verzár 1978, cat. 18, p. 13, pl. 10.1.



Fig. 130. Cat. 57. Éch. 1/10.

58. Tambour de pilastre d'angle à deux demi-colonnes, rudenté. Cf. *supra*, p. 48, dépl. 4.1.1.3.

Toutes faces conservées, mais en partie épaufrées. Haut. 0,567 m; L. 0,793 m; l. 0,793 m; diam. fût 0,495 m.

Trou de louve au lit d'attente. La rencontre des deux demi-colonnes est traitée comme un listel en creux. Lieu de découverte: prélevé en 1989 sur la terrasse du Musée; à identifier peut-être avec l'un des fragments provenant des fouilles Pro Aventico Derrière La Tour, Grange des Dîmes 1906 et mentionnés par Cart, n°s 4396-4399.

Inv. 89/08755-045

Relevé PhB 5.11.1998.

Cart 1907a, p. 299, n°s 4396, 4397, 4399 (?); Cart 1907b, p. 9-10, n°s 4396-4399 (?).

Verzár 1978, cat. 19, p. 13, pl. 10.2 et le croquis de A. Rosset, pl. 22.

59. Tambour fragmentaire de pilastre d'angle à deux demi-colonnes, rudenté. Cf. *supra*, p. 48, fig. 132, p. 146, dépl. 4.1.1.3.

Ne sont conservés, et en partie seulement, que le lit de pose, l'une des demi-colonnes et un peu plus de la moitié du pilastre adjacent à droite.

Haut. (0,39 m), rest. [0,446 m] au moins; long. (0,52 m), rest. [0,743 m]; larg. (0,48 m), rest. [0,74 m]
Lieu de découverte: prélevé en 1989 sur la terrasse du Musée; à identifier peut-être avec l'un des fragments provenant des fouilles Pro Aventico Derrière La Tour, Grange des Dîmes 1906 et mentionnés par Cart, n°s 4396-4399.

Inv. 89/08755-076

Relevé PhB 25.11.1998.

Cart 1907a, p. 299, n°s 4396, 4397, 4399 (?); Cart 1907b, p. 9-10, n°s 4396-4399 (?).

Verzár 1978, cat. 20a à 20d, p. 14, et le croquis de A. Rosset, pl. 22.

60. Fragment de statuette (d'un dédicant?): jambe drapée.

Haut. (0,29 m); long. 0,096 m; larg. (0,09 m).

Lieu de découverte: fouilles Grange des Dîmes 1992, couche C2 (fouilles anciennes).

Inv. 92/09080-11

Bossert 1998a, cat. Rs 68, p. 155, 159, pl. 47.

61. Fragment de statuette de divinité, en marbre: jambe.

Haut. (0,115 m); long. (0,082 m); larg. (0,069 m).

Lieu de découverte: fouilles Grange des Dîmes 1992, couche C2 (fouilles anciennes).

Inv. 92/09080-12

Bossert 1998a, cat. Rs 67, p. 155, 159, pl. 47.

62. Corniche de placage, en marbre. (2 fragments)

Cf. *supra* p. 54, n. 112, fig. 133, p. 146.

Frgmt 1. Sont conservés: le lit de pose, le lit d'attente, la face avant, le joint gauche à 45° pour un retour vers le bas; Frgmt 2: subsistent le lit d'attente, la face avant et le joint droit à cadre d'anathyrose et démaigrissement central.

Haut. 0,069 m; long. (0,075 m); larg. (0,058 m)

Trou de goujon ou de petit crampon au lit d'attente, diam. 0,003 m. La moulure lisse superpose un cavet, un listel, une doucine droite et sans doute un bandeau de couronnement, perdu.

Lieu de découverte: fouilles Grange des Dîmes 1992, couche C2 (fouilles anciennes).

Inv. 92/09080-13.1 et 13.2

Relevé LF 30.6.2010.

63. Corniche de placage, en calcaire urgonien de La Lance. Cf. *supra* p. 54, n. 112.

Lit de pose, lit d'attente, face avant et face arrière conservés.

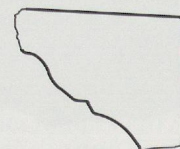


Fig. 134. Cat. 63. Éch. 1/5.



Fig. 131. Cat. 58. Éch. 1/10.



Fig. 132. Cat. 59. Éch. 1/10.

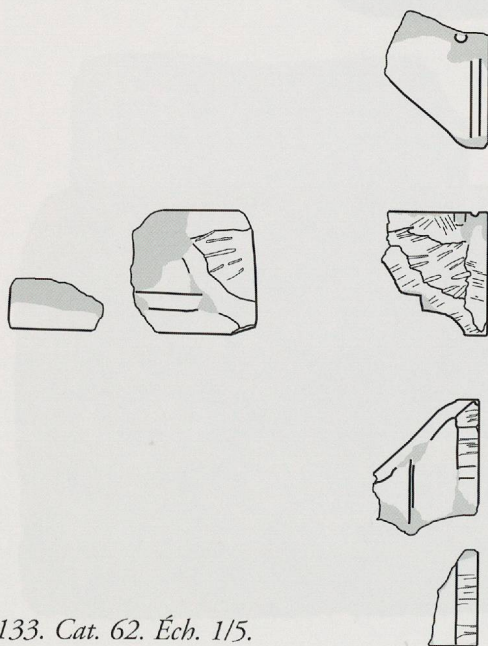


Fig. 133. Cat. 62. Éch. 1/5.

Haut. 0,085 m; long. (0,12 m); larg. (0,11 m).
L'arête supérieure arrière est abattue en léger chanfrein.
La moulure lisse, assez grossièrement épannelée, superpose un cavet, un listel, une doucine droite et sans doute un bandeau de couronnement, perdu.

Lieu de découverte: fouilles Grange des Dîmes 1992, couche C2 (fouilles anciennes).

Inv. 92/09080-14

Relevé LF 30.6.2010.

64. Fragment de statuette en marbre de Luni: torse.

Haut. (0,20 m); long. (0,175 m); larg. 0,16 m.

Lieu de découverte: fouilles Grange des Dîmes 1992, couche C2 (fouilles anciennes).

Inv. 92/09080-16

Bossert 1998a, cat. Rs 69, p. 155, 159, pl. 47.

65. Fragment de dalle moulurée en calcaire urgonien de La Lance. Cf. *supra* p. 54, n. 112.

Le lit de pose, le lit d'attente et une face moulurée en cavet sont conservés.

Haut. 0,06 m, long. (0,28 m); larg. (0,24 m).

Lieu de découverte: fouilles Grange des Dîmes 1992, couche C2 (fouilles anciennes).

Inv. 92/09080-18

Relevé LF 30.6.2010.




Fig. 135. Cat. 65. Éch. 1/5.

66. Fragment de dalle moulurée en brèche alpine à veines rouges (?). Cf. *supra* p. 54, n. 112.

Le lit de pose et une face moulurée en cavet (?) sont conservés.

Haut. 0,045 m, long. (0,09 m); larg. (0,06 m).

Lieu de découverte: fouilles Grange des Dîmes 1992, couche C2 (fouilles anciennes).

Inv. 92/09080-19

Relevé LF 30.6.2010.




Fig. 136. Cat. 66. Éch. 1/5.

67. Chapiteau toscan de pilier, en grès molassique. Cf. *supra* p. 22.

Toutes faces au moins partiellement conservées.

Haut. 0,33 m; long. (0,92 m), rest. [0,98 m]; larg. (0,89 m), rest. [0,98 m] au lit d'attente; lit de pose: 0,575 x 0,575 m.

Trou de louve et trou de goujon rectangulaire au lit d'attente. Le lit d'attente a peut-être été ravalé. Le profil de ce chapiteau combine, de bas en haut, diverses moulures assez mollement rendues: le sommet du pilier carré, un listel en saillie d'inégale hauteur selon les faces, une *cyma recta* ou talon droit, un réglet, un haut cavet ou une seconde *cyma recta*, un bandeau de couronnement.

Lieu de découverte: fouilles Grange des Dîmes 1992, zone I, L1-sect. II-I, remplissage inférieur du fossé St43, St55, St8, St42 sup.

Inv. 92/09088-01

Relevé MGL 7.11.1994.

Bossert, Meylan Krause 2007, p. 167, fig. 7.

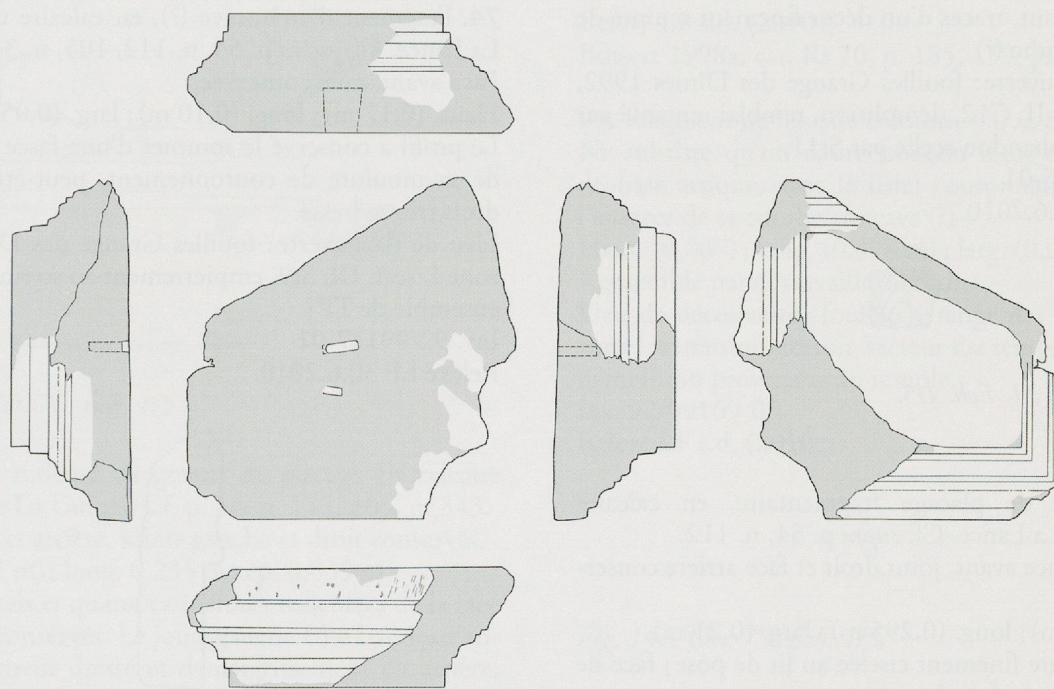


Fig. 137. Cat. 67. Éch. 1/20.

68. Dalle chaperon fragmentaire, en grès molassique. Cf. *supra* p. 22.

Lit de pose, face supérieure, face avant et une face de joint gauche au moins en partie conservés.

Haut. 0,28 m; long. (0,81 m); larg. (0,63 m), sans les fragments épars.

Bandeau vertical haut de 7 cm sur la face avant; face supérieure bombée; joint gauche à cadre d'anathyrose et démaigrissement central.

Lieu de découverte: fouilles Grange des Dîmes 1992, zone I, L1-sect. II-I, remplissage inférieur du fossé St43, St55, St8, St42 sup.

Inv. 92/09088-02; autres fragments de pièces semblables: Inv. 92/09088-03 à -06

Relevé MGL 30.11.1994.

Bossert, Meylan Krause 2007, p. 167, fig. 8.

69. Dalle de placage fragmentaire, moulurée (?). Cf. *supra* p. 105, n. 343.

Face avant, lit de pose et lit d'attente conservés.

Haut. 0,042 m, long. (0,135 m); larg. (0,120 m).

Au lit d'attente (?) rainure longitudinale sciée, de 3 mm de profondeur, élargie au ciseau d'un côté pour former chanfrein.

Lieu de découverte: fouilles Grange des Dîmes 1992, zone III, 5, 6, 7, DGSR.

Inv. 92/09113-27; autres fragments de pièces semblables: Inv. 92/09088-03 à -06.

Relevé LF 30.6.2010.




Fig. 139. Cat. 69. Éch. 1/5.

70. Fragment de statuette d'un dieu (?), en marbre de Luni: pied droit avec sandale.

Haut. (0,085 m); long. (0,039 m); larg. 0,054 m.

Lieu de découverte: fouilles Grange des Dîmes 1992, zone II, St100, C7, sol 17.

Inv. 92/09126-04

Bossert 1998a, cat. Rs 66, p. 155, 159, pl. 47.

Meylan Krause 2008, p. 66.

71. Fragment de plaque sculptée, en marbre de Luni. Cf. *supra* p. 54, n. 112.

Face avant et face arrière seules et partiellement conservées.

Haut. 0,024 m; long. (0,07 m); larg. (0,055 m).

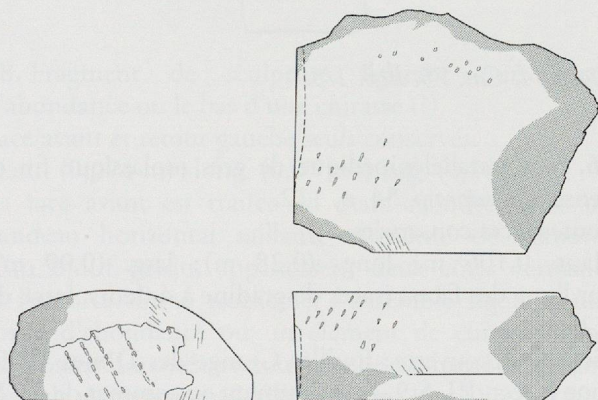


Fig. 138. Cat. 68. Éch. 1/20.

Sur la face avant, traces d'un décor finement sculpté de feuilles d'acanthe (?)

Lieu de découverte: fouilles Grange des Dîmes 1992, zone I, sect. I-II, C12, démolition, remblai remanié par des tombes; abandon scellé par St11.

Inv. 92/09136-01

Relevé LF 30.6.2010.



Fig. 140. Cat. 71. Éch. 1/5.

72. Corniche de placage fragmentaire, en calcaire urgonien de La Lance. Cf. *supra* p. 54, n. 112.

Lit de pose, face avant, joint droit et face arrière conservés.

Haut. (0,14 m); long. (0,295 m); larg. (0,21 m).

Arête inférieure finement ciselée au lit de pose; face de joint dressée en arêtes de poisson.

Lieu de découverte: fouilles Grange des Dîmes 1992, zone I, sect. I-II, C12, démolition, remblai remanié par des tombes; abandon scellé par St11.

Inv. 92/09136-02

Relevé LF 30.6.2010.

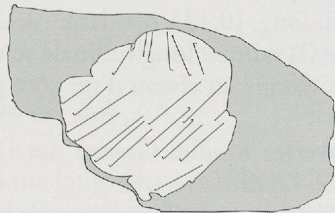


Fig. 141. Cat. 72. Éch. 1/5.

73. Fragment de chapiteau, en calcaire urgonien de La Lance: retroussis de feuille d'acanthe (?). Cf. *supra* p. 54, n. 112.

Face avant, face supérieure et côté droit conservés.

Haut. (0,045 m); long. (0,09 m); larg. 0,07 m.

Sont bien visibles les cinq digitations en forme des languettes d'un foliole d'acanthe (?), dégagées à la sciote et se terminant en pointe triangulaire, et la première digitation du foliole adjacent à droite.

Lieu de découverte: fouilles Grange des Dîmes 1992, zone I, sect. I-II, C12, démolition, remblai remanié par des tombes; abandon scellé par St11.

Inv. 92/09136-03

Relevé LF s.d. (2010?).



Fig. 142. Cat. 73. Éch. 1/5.

74. Fragment d'architrave (?), en calcaire urgonien de La Lance. Cf. *supra* p. 54, n. 112, 105, n. 343.

Face avant seule conservée.

Haut. (0,17 m); long. (0,10 m); larg. (0,05 m).

Le profil a conservé le sommet d'une fasce et l'amorce de sa moulure de couronnement, peut-être un talon droit très redressé.

Lieu de découverte: fouilles Grange des Dîmes 1992, zone I, sect. III, St9, empierrement au sommet de C22; ensemble de TP?

Inv. 92/09147-01

Relevé LF 30.6.2010.




Fig. 143. Cat. 74. Éch. 1/5.

75. Fragment de base de colonne (ou de pilastre?), en calcaire urgonien de La Lance. Cf. *supra* p. 54, n. 112, 105, n. 343.

Profil seul conservé, pour la partie inférieure uniquement.

Haut. (0,15 m); long. (0,11 m); larg. (0,085 m).

Seule la plinthe et le tore inférieur sont conservés.

Lieu de découverte: fouilles Grange des Dîmes 1992, zone I, sect. III, St9, empierrement au sommet de C22; ensemble de TP?

Inv. 92/09147-02

Relevé LF s.d. (2010?).

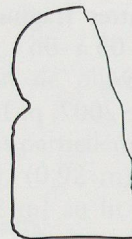


Fig. 144. Cat. 75. Éch. 1/5.

76. Bloc parallélépipédique de grès molassique fin et dense. Cf. *supra* p. 54, n. 112.

Toutes faces conservées.

Haut. 0,106 m; long. (0,28 m); larg. (0,09 m).

Sur l'une des faces, traces de gradine à 4 dents, large de 1,2 cm.

Lieu de découverte: fouilles Grange des Dîmes 1992, zone I, sect. III, St9, empierrement au sommet de C22; ensemble de TP?

Inv. 92/09147-03

Relevé LF 30.06.2010.

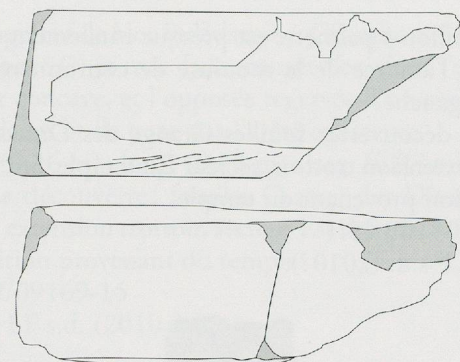


Fig. 145. Cat. 76. Éch. 1/5.

77. Pilastre rudenté (fragment de placage en calcaire urgonien de La Lance). Cf. p. 54, n. 112, 105, n. 343. Faces avant et arrière, joints gauche et droit conservés. Haut. (0,22 m); long. 0,235 m; ép. 0,039 m. Les cinq listels et quatre cannelures rudentées de la face avant sont conservés. Le joint gauche (?) à bandeau antérieur finement dressé et démaigrissement en arrière, présente en haut une cavité pour un petit crampon à patte large de 0,9 cm, épaisse de 1 cm et goujon cylindrique de 0,6 cm de diamètre, long de 2 cm. Lieu de découverte: fouilles Grange des Dîmes 1992, zone I, sect. 3, St114, TP? Inv. 92/09155-01 Relevé LF s.d. (2010?).




Fig. 146. Cat. 77. Éch. 1/5.

78. Fragment de sculpture figurant une corne d'abondance ou le bas d'une cuirasse (?). Face avant et retour gauche seuls conservés. Haut. (0,074 m); long. (0,07 m); larg. (0,081 m). La face avant est traitée en demi-cylindre; sous un bandeau horizontal saillant, surmonté de l'amorce d'un motif perdu, apparaissent deux côtes verticales et l'amorce d'une troisième, l'ensemble figurant une corne d'abondance ou un élément de cuirasse selon M. Bossert. Le côté en retour gauche est dressé au taillant. Lieu de découverte: fouilles Grange des Dîmes 1992, zone I, extension trottoir, secteur Est temple, St35+C26, démolition provenant du temple. Inv. 92/09169-04

Relevé LF s.d. (2010?).
Bossert 1998a, cat. Rs 70, p. 155, 159, pl. 47.

79. Fragment de base de colonne. Cf. n. 88 et 112. Ne subsiste qu'un court tronçon d'un tore supérieur de base attique, avec le listel couronnant la scotie et l'amorce de sa courbe concave (?). Haut. (0,067); long. (0,078 m); larg. (0,045 m). L'ensemble paraît travaillé au tour. Lieu de découverte: fouilles Grange des Dîmes 1992, zone I, extension trottoir, secteur Est temple, St35+C26, démolition provenant du temple. Inv. 92/09169-05 Relevé LF s.d. (2010?).




Fig. 147. Cat. 79. Éch. 1/5.

80. Fragment de kymation lesbique en étrier. Cf. *supra* p. 49, dépl. 5.1.2.2. Sous une ligne horizontale marquant le sommet du motif (?), vestiges d'une feuille d'acanthé pendante, avec à gauche le bouton sommital du dard de séparation. Haut. (0,10 m); long. (0,12 m); larg. (0,12 m). Lieu de découverte: fouilles Grange des Dîmes 1992, zone I, extension trottoir, secteur Est temple, St35+C26, démolition provenant du temple. Inv. 92/09169-06 Relevé LF s.d. (2010?).



Fig. 148. Cat. 80. Éch. 1/5.

81. Fragment de sculpture: bras, jambe (?). Fragment cylindrique légèrement curviligne, avec traces d'outil en arêtes de poisson. Haut. (0,11 m), long. (0,095 m); larg. (0,06 m). Lieu de découverte: fouilles Grange des Dîmes 1992, zone I, extension trottoir, secteur Est temple, St35+C26, démolition provenant du temple. Inv. 92/09169-07 Relevé LF s.d. (2010?).



Fig. 149. Cat. 81. Éch. 1/5.

82. Fragment de corniche en calcaire urgonien de La Lance. Cf. *supra* p. 54, n. 112.

Lit d'attente, lit de pose, face avant et arrière conservés.
Haut. 0,089 m; long. (0,12 m); larg. 0,095 m.

Court tronçon ayant conservé le profil de l'ensemble des moulures, qui superpose un cavet, un listel, une doucine droite et un bandeau, épaufré. Les faces supérieure et arrière forment un angle aigu, leur arête commune étant abattue en léger chanfrein. Talon de débitage en saillie encore visible à la base de la face arrière.

Lieu de découverte: fouilles Grange des Dîmes 1992, zone I, extension trottoir, secteur Est temple, St35+C26, démolition provenant du temple.

Inv. 92/09169-08

Relevé LF s.d. (2010?).

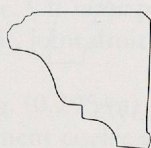


Fig. 150. Cat. 82. Éch. 1/5.

83. Fragment d'une inscription sur calcaire tufeux jaune. Cf. *supra* p. 54, n. 112, 76, n. 244.

Faces avant et arrière seules conservées.

Haut. (0,24 m); long. (0,225 m); ép. 0,12 m.

Deux lettres sont reconnaissables: R/S.

Lieu de découverte: fouilles Grange des Dîmes 1992, zone I, extension trottoir, secteur Est temple, St35+C26, démolition provenant du temple.

Inv. 92/09169.9 selon Ölschig 2001, p. 1149, inv. ép. 7188.1; Inv. 92/09170-03 selon A. Bielman.

Bielman 1992, p. 28-30, Fragment B, fig. 2 et 3 (?) pour la numérotation des fragments.

Bossert 1998b, p. 108, n° 15.

Ölschig 2001, p. 1149, inv. ép. 7188.1.



Fig. 151. Cat. 83. Éch. 1/5.

84. Fragment de corniche modillonnaire. Cf. *supra* p. 49, dépl. 5.1.2.2.

Face avant seule conservée.

Haut. (0,075 m); long. (0,09 m); larg. (0,09 m).

Un modillon à palmette est presque totalement conservé, avec l'amorce de la moulure de couronnement du caisson gauche.

Lieu de découverte: fouilles Grange des Dîmes 1992, zone I, extension trottoir, secteur Est temple, St35+C26, démolition provenant du temple.

Inv. 92/09169-13.1

Relevé LF s.d. (2010?).



Fig. 152. Cat. 84. Éch. 1/5.

85. Fragment d'architrave. Cf. *supra* p. 49, dépl. 4.1.2.1. Face avant seule conservée.

Haut. (0,11 m); long. (0,05 m); larg. (0,075 m).

Ne sont conservés qu'un rang de perles et pirouettes séparant l'amorce de deux fascies en talus.

Lieu de découverte: fouilles Grange des Dîmes 1992, zone I, extension trottoir, secteur Est temple, St35+C26, démolition provenant du temple.

Inv. 92/09169-13.2

Relevé LF s.d. (2010?).



Fig. 153. Cat. 85. Éch. 1/5.

86. Fragment de fût de colonne rudentée. Cf. *supra* p. 47.

Face avant seule conservée.

Haut. (0,14 m); long. (0,08 m); larg. (0,065 m).

N'est conservé qu'un court tronçon de listel séparant les cannelures rudentées, large de 2,9 cm en surface, de 3,5 cm au fond du sillon séparatif.

Lieu de découverte: fouilles Grange des Dîmes 1992, zone I, extension trottoir, secteur Est temple, St35+C26, démolition provenant du temple.

Inv. 92/09169-14

Relevé LF s.d. (2010?).



Fig. 154. Cat. 86. Éch. 1/5.

87. Fragment de bloc indéterminé. Cf. *supra* p. 54, n. 112. Lit de pose (?) et trois faces conservées, dont l'une légèrement concave, et l'opposée regravée d'un trait coudé, parallèle au lit de pose et à l'arête conservée. Haut. (0,16 m); long. (0,08 m); larg. (0,07 m). Lieu de découverte: fouilles Grange des Dîmes 1992, zone I, extension trottoir, secteur Est temple, St35+C26, démolition provenant du temple. Inv. 92/09169-15 Relevé LF s.d. (2010?).

88. Quatre fragments jointifs et recollés d'une inscription sur calcaire tufeux jaune. Cf. p. 54, n. 112, 76, n. 244. Faces avant, arrière et inférieure seules conservées. Haut. (0,345 m); long. (0,385 m); ép. 0,135/0,148 m. Six lettres ont été lues: QCL/TER. Lieu de découverte: fouilles Grange des Dîmes 1992, zone I, extension trottoir, secteur Est temple, en remploi dans M21, mur tadif. Inv. 92/09169.10, Inv. 92/09170-01, -02, -03 selon Ölschig 2001, p. 1150, inv. ép. 7188.2; Inv. 92/09169-09 et -010, 92/09170-01 et -02 selon A. Bielman. Bielman 1992, p. 28-30, Fragment A (=1-4), fig. 1 et 3 (?) pour la numérotation des fragments. Bossert 1998b, p. 108, n° 15. Ölschig 2001, p. 1150-1151, inv. ép. 7188.2.



Fig. 155. Cat. 88. Éch. 1/5.

89. Bloc parallélépipédique. Toutes faces conservées, sauf l'un des petits côtés. Haut. (0,33 m); long. 0,11/0,095 m; larg. 0,089/0,085 m. Sur l'une des longues faces étroites, cinq engravures formant une silhouette indéterminée; trou borgne (moderne) près de l'angle inférieur droit de l'une des longues faces larges (diam. 1 cm, prof. 1 cm). Lieu de découverte: fouilles Grange des Dîmes 1992, zone I, extension trottoir, secteur Est temple, en remploi dans M21, mur tadif. Inv. 92/09170-04 Relevé LF s.d. (2010?).

90. Fragment de frise architravée (?). Cf. *supra* p. 49, dépl. 4.1.2.1. Face avant et lit inférieur seuls conservés. Haut. (0,15 m); long. (0,17 m); larg. (0,12 m). Ne sont conservés de la modénature que la fasce inférieure en talus, haute de 9 cm, et l'amorce de sa moulure de couronnement (en talon droit?). Lieu de découverte: fouilles Grange des Dîmes 1992, extension trottoir, zone I, sud, secteur Est du temple, C51 et C52: niv. sup. récup. absidiole et implantation tombe perturbée par divers creusements modernes (canal). Inv. 92/09171-06 Relevé LF s.d. (2010?).

91. Tambour fragmentaire de pilastre d'angle à deux demi-colonnes, rudenté. Cf. *supra* p. 48, fig. 156, p. 152, dépl. 4.1.1.3. Ne sont conservés, et en partie seulement, que le lit de pose, le lit d'attente, l'une des demi-colonnes, en partie épaufrée, et les deux faces consécutives du pilastre adjacent à droite. Haut. 0,384 m; long. 0,795 m; larg. (0,455 m), rest. [0,795 m]. Lieu de découverte: fouilles Grange des Dîmes 1992, extension trottoir, zone I, Est du temple, C28, St36, démol. et récup. à l'intérieur de l'absidiole. Inv. 92/09172-01 Relevé MGL 15.11.1994, révisé PhB 01.2009.

92. Fragment de corniche d'applique en marbre bréchoïde alpin à veines rouges. Cf. *supra* p. 54, n. 112. Lit d'attente, faces avant et arrière seules conservées. Haut. (0,048 m); long. (0,092 m); larg. (0,092 m). L'arête arrière du lit d'attente est légèrement chanfreinée; de la modénature, ne subsiste qu'une bonne partie de la doucine supérieure. Lieu de découverte: fouilles Grange des Dîmes 1992, extension trottoir, zone I, Est du temple, C28, St36, démol. et récup. à l'intérieur de l'absidiole. Inv. 92/09172-02 Relevé LF s.d. (2010?).




Fig. 157. Cat. 92. Éch. 1/5.

93. Fragment de plaque moulurée en marbre de Luni. Cf. *supra* p. 54, n. 112. Faces avant et arrière seules et partiellement conservées. Haut. (0,08 m); long. (0,09 m); ép. (0,06 m).

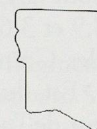


Fig. 158. Cat. 93. Éch. 1/5.



Fig. 156. Cat. 91. Éch. 1/10.

Il pourrait s'agir ici d'un fragment de table inscrite dont ne subsisterait qu'un segment du cadre, qui combinait au moins un talon droit et un listel, seuls éléments conservés.

Lieu de découverte: fouilles Grange des Dîmes 1992, extension trottoir, zone I, Est du temple, C28, St36, démol. et récup. à l'intérieur de l'absidiole.

Inv. 92/09172-03

Relevé LF s.d. (2010?).

94. Fragment de tambour de colonne rudentée. Cf. *supra* p. 47, dépl. 4.1.1.1.

Lit de pose et moitié du périmètre seuls conservés.

Haut. (0,40 m); long. (0,47 m); diam. restitué [0,50 m env.].

Trou de goujon carré au lit de pose. Le périmètre du fût n'a conservé que deux cannelures rudentées (larg. 7 cm) et trois listels (larg. 3 cm).

Lieu de découverte: fouilles Grange des Dîmes 1992, extension trottoir, zone I, Est du temple, C28, St36, démol. et récup. à l'intérieur de l'absidiole.

Inv. 92/09172-05

Relevé MGL 13.11.1994 (?).

95. Cinq fragments du fût de colonne rudentée. Cf. *supra* p. 47.

Divers états de conservation et dimensions.

Les cannelures rudentées sont larges de plus de 5,2 cm, les listels mesurant entre 2,9 et 3,6 cm.

Lieu de découverte: fouilles Grange des Dîmes 1992, extension trottoir, zone I, Est du temple, C28, St36, démol. et récup. à l'intérieur de l'absidiole.

Inv. 92/09172-07.



Fig. 159. Cat. 95. Éch. 1/5.

96. Fragment de frise architravée. Cf. *supra* p. 49, dépl. 4.1.2.1.

Face avant seule conservée.

Haut. (0,10 m); long. (0,08 m); larg. (0,05 m).

Ne sont conservés de la modénature que la fasce supérieure en talus, haute de 3,5 cm, l'amorce de sa moulure de couronnement (en talon droit?) et deux perles du couronnement de la fasce médiane (long. 3,5 cm).

Lieu de découverte: fouilles Grange des Dîmes/Jomini 15 1992, zone I, trottoir, tombe 7.

Inv. 92/09184-02

Relevé LF s.d. (2010?).

97. Fragment de base de colonne. Cf. *supra* p. 54, n. 112. Haut du profil seul conservé.

Haut. (0,14 m); long. (0,11 m); larg. (0,12 m).

Le fragment n'a conservé que le sommet du profil: apo-phyge, doucine renversée de raccordement, tore supérieur avec ses listels de couronnement et de base, amorce de la scotie.

Lieu de découverte: fouilles Grange des Dîmes/Jomini 15 1992, zone I, sect. 1, tombe 8.

Inv. 92/09185-01

Relevé LF s.d. (2010?).

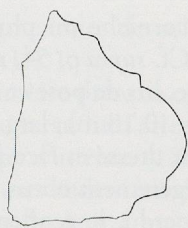


Fig. 160. Cat. 97. Éch. 1/5.

98. Fragment d'angle de pilastre rudenté. Cf. *supra* p. 48, dépl. 4.1.1.3.

Deux faces verticales consécutives seules et partiellement conservées.

Haut. (0,27 m); long. (0,25 m); larg. (0,24 m).

Chacune des faces présente encore deux listels (larg. 3,2 cm) et deux cannelures rudentées (larg. 6,8 cm), y compris le listel d'angle.

Lieu de découverte: fouilles tranchée EEF dans trottoir vers temple GDD, 1993, démolition et excavation ancienne canalisation.

Inv. 93/09197-01

Relevé MGL 1.11.1994.



Fig. 161. Cat. 98. Éch. 1/10.

99. Fragment d'une corniche de placage en calcaire urgonien de La Lance. Cf. *supra* p. 54, n. 112.

Ensemble du profil conservé.

Haut. 0,095 m; long. (0,18 m); larg. 0,098 m.

La modénature combine un cavet, un listel, une doucine droite et un bandeau de couronnement.

Lieu de découverte: fouilles tranchée EEF dans trottoir vers temple GDD, 1993, démolition et excavation ancienne canalisation.

Inv. 93/09197-02

Relevé LF 30.6.2010.

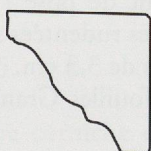


Fig. 162. Cat. 99. Éch. 1/5.

100. Fragment d'une corniche de placage en calcaire urgonien de La Lance. Cf. *supra* p. 54, n. 112.

Ensemble du profil conservé, sauf le bandeau supérieur. Haut. 0,086 m; long. (0,15 m); larg. 0,11 m.

La modénature combine un cavet, un listel, une doucine droite, un listel oblique (?) et un bandeau de couronnement, perdu.

Lieu de découverte: fouilles tranchée EEF dans trottoir vers temple GDD, 1993, démolition et excavation ancienne canalisation.

Inv. 93/09197-03

Relevé LF 30.6.2010.



Fig. 163. Cat. 100. Éch. 1/5.

101. Fragment de frise architravée. Cf. *supra* p. 49, dépl. 4.1.2.1.

Lit d'attente, faces avant et arrière seuls conservés.

Haut. (0,58 m); long. (0,34 m); larg. 0,54 m.

La frise est conservée sur toute sa hauteur, figurant un rinceau descendant vers la gauche avec enroulement inférieur vers la droite, qui contient trois feuilles superposées. De l'architrave ne sont conservés que le bandeau de couronnement, épaufré et le kymation lesbique à feuilles pendantes sommant la fasce. Traces de polychromie.

Lieu de découverte: fouilles tranchée EEF dans trottoir vers temple GDD, 1993, démolition et excavation ancienne canalisation.

Inv. 93/09197-04

Relevé MGL 11.10.1994.



Fig. 164. Cat. 101. Éch. 1/10.

102. Dalle chaperon fragmentaire, en grès coquillier à ciment calcaire. Cf. *supra* p. 54, n. 112.

Lit de pose, faces supérieure, face avant, face arrière et une face de joint au moins en partie conservés.

Haut. 0,30 m; long. (0,73 m); larg. 0,665 m.
 Bandeau vertical haut de 8 à 10 cm en faces avant et arrière; face supérieure bombée; face de joint à cadre d'anathyrose et démaigrissement central.
 Lieu de découverte: Jomini 15/17, tranchée EEF 1993, entre M1 et M2, couches C6 et C7, en remblai.
 Inv. 93/09215-01
 Relevé MGL 15.11.1994.

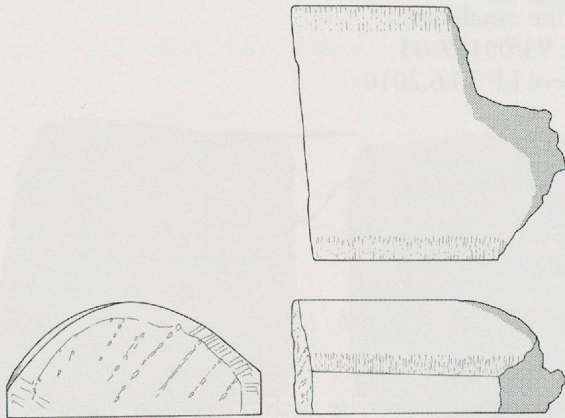


Fig. 165. Cat. 102. Éch. 1/20.

103. Tambour fragmentaire de colonne rudentée. Cf. *supra* p. 47, dépl. 4.1.1.1.
 Lit d'attente et moitié du périmètre conservés.
 Haut. (0,88 m); diam. au lit d'attente 0,52 m.
 Trou de louve au lit d'attente (10/12 x 2,4 cm, prof. 13,5 cm). Les cannelures rudentées sont larges de 6,5 cm en moyenne, les listels de 3,5 cm.
 Lieu de découverte: fouilles Grange des Dîmes 2004, L3E, vers M5, c. 12.
 Inv. 04/13068-01
 Relevé LF s.d. (2010?).



Fig. 166. Cat. 103. Éch. 1/10.

104. Fragment de corniche ou plutôt de moulure de base (de placage?). Cf. *supra* p. 54, n. 112.
 Faces avant et arrière, lits de pose et d'attente conservés.
 Haut. 0,09 m; long. (0,18 m); larg. (0,115 m).
 Lit de pose finement dressé et face arrière laissée brute, forment un angle légèrement obtus. Le listel de base (?) de la moulure est perdu, le renflement de la doucine renversée traité en pan oblique.
 Lieu de découverte: fouilles Grange des Dîmes 2004, L3E, vers M5, c. 12.
 Inv. 04/13068-02
 Relevé LF 16.2.2005.


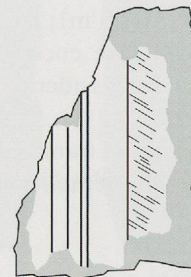


Fig. 167. Cat. 104. Éch. 1/5.

105. Fragment de corniche modillonnaire. Cf. *supra* p. 49, dépl. 5.1.2.2.
 Face avant seule conservée.
 Haut. (0,10 m); long. (0,13 m); larg. (0,15 m).
 De la modénature, on voit encore trois billettes du larmier, avec l'amorce de la doucine droite de couronnement, la moitié d'un caisson avec deux pétales du fleuron, et à gauche les perles d'encadrement latéral d'un modillon.
 Lieu de découverte: fouilles Grange des Dîmes 2004, L3E, vers M5, c. 12.
 Inv. 04/13068-03
 Relevé LF 16.2.2005.

106. Tambour fragmentaire de colonne rudentée. Cf. *supra* p. 47, dépl. 4.1.1.1.
 Lit de pose et périmètre complet conservés.
 Haut. (0,275 m); diam. au lit de pose 0,524 m.
 Trou de goujon au lit de pose (5,9 x 5,6 cm, prof. 4,5 cm). Les cannelures rudentées sont larges de 4,9 cm en moyenne, les listels de 3,3 cm.
 Lieu de découverte: fouilles Grange des Dîmes 2004, L5, c. 48.
 Inv. 04/13069-01
 Relevé LF 14.6.2005.

107. Tambour fragmentaire de colonne rudentée. Cf. *supra* p. 47, dépl. 4.1.1.1.

Lit d'attente et périmètre presque complet conservés.

Haut. (0,23 m); diam. au lit d'attente 0,635 m.

Trou de louve au lit d'attente (12/14 x 3,2 cm, prof. 15 cm). Les cannelures rudentées sont larges de 5,9 cm en moyenne, les listels de 4,1 cm. Huit cannelures et listels ont été abattus jusqu'au fond de leur sculpture.

Lieu de découverte: fouilles Grange des Dîmes 2004, L5, c. 48.

Inv. 04/13069-02

Relevé PhB. 2007.

108 à 110. Fragments de statues en marbre. Cf. *supra* p. 64.

108. Manteau passant sur l'épaule gauche d'une statue d'empereur divinisé plus grande que nature.

Haut. (0,225 m), long. (0,184 m); larg. (0,13 m).

Lieu de découverte: fouilles Grange des Dîmes 2004, L5, c. 48.

Inv. 04/13069-05.01

Relevés PSW 21.10.2006 et 06.12.2006.

Bossert, Meylan Krause 2007, cat. 1, p. 177-181, fig. 17.

109. Fragment de draperie d'une statue féminine plus grande que nature.

Haut. (0,102 m); long. (0,105 m); larg. (0,103 m).

Lieu de découverte: fouilles Grange des Dîmes 2004, L5, c. 48.

Inv. 04/13069-05.02

Relevés PSW 23.10.2006.

Bossert, Meylan Krause 2007, cat. 3, p. 182, fig. 22.

110. Fragment de face de joint, d'une statue plus grande que nature.

Haut. (0,155 m); long. (0,105 m); larg. (0,095 m).

Lieu de découverte: fouilles Grange des Dîmes 2004, L5, c. 48.

Inv. 04/13069-05.03

Relevés PSW 20.10.2006.

Bossert, Meylan Krause 2007, cat. 7, p. 189, fig. 31.

111. Fragment d'une corniche de placage en calcaire urgonien de La Lance. Cf. p. 54, n. 112, 64, n. 183. Ensemble du profil conservé.

Haut. 0,127 m; long. (0,17 m); larg. (0,14 m), rest. [0,149 m].

La modénature combine un cavet, un listel, une doucine droite, un second listel (?) et un bandeau de couronnement (?).

Lieu de découverte: fouilles Grange des Dîmes 2004, L5, c. 48.

Inv. 04/13069-06

Relevé LF 16.2.2005.

112. Fragment d'une corniche de placage en calcaire urgonien de La Lance. Cf. p. 54, n. 112, 64, n. 183. Profil partiellement conservé.

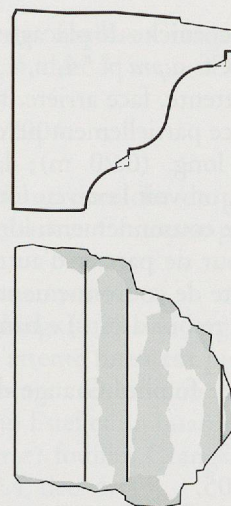


Fig. 168. Cat. 111. Éch. 1/5.

Haut. 0,096 m; long. (0,17 m); larg. (0,08 m).

Lits de pose et d'attente finement piquetés, face arrière sciée (?) formant un angle aigu avec le lit d'attente. La modénature combine un cavet, un listel, une doucine droite en grande partie perdue et sans doute un bandeau de couronnement, totalement perdu.

Lieu de découverte: fouilles Grange des Dîmes 2004, L5, c. 48.

Inv. 04/13069-07

Relevé LF 16.2.2005.

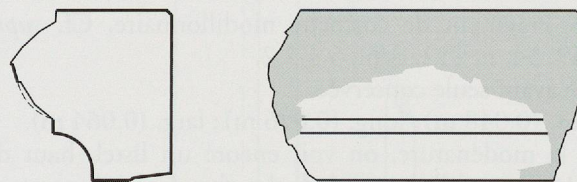


Fig. 169. Cat. 112. Éch. 1/5.

113. Fragment d'une corniche de placage en calcaire urgonien à veines rouges. Cf. p. 54, n. 112, 64, n. 183. Profil entièrement conservé, face de joint gauche.

Haut. 0,094 m; long. (0,15 m); larg. (0,096 m).

Lit d'attente et face arrière sciées (?), formant un angle aigu et chanfreiné; face de joint finement piquetée, avec démaigrissement. La modénature combine un cavet, un listel, une doucine droite, un listel et un bandeau de couronnement, perdu.

Lieu de découverte: fouilles Grange des Dîmes 2004, L5, c. 48.

Inv. 04/13069-08

Relevé LF 16.2.2005.

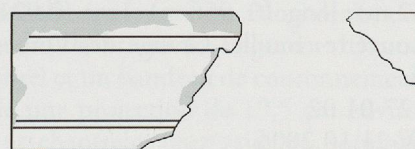


Fig. 170. Cat. 113. Éch. 1/5.

114. Fragment de corniche de placage en calcaire urgouzien de La Lance. Cf. *supra* p. 54, n. 112.

Lits de pose et d'attente, face arrière, retours gauche et droit conservés; face partiellement perdue.

Haut. 0,085 m; long. (0,20 m); larg. (0,075 m).

De la modénature, on voit le cavet, long de 10 cm à sa base et son listel de couronnement, long de 15 cm, qui présentent un retour de part et d'autre, avec l'amorce de la doucine droite de couronnement, presque totalement conservée en retour droit. Le bandeau de couronnement est perdu.

Lieu de découverte: fouilles Grange des Dîmes 2004, L3, c.4, déc. 5, 6.

Inv. 04/13126-01.2

Relevé LF 28.1.2005.

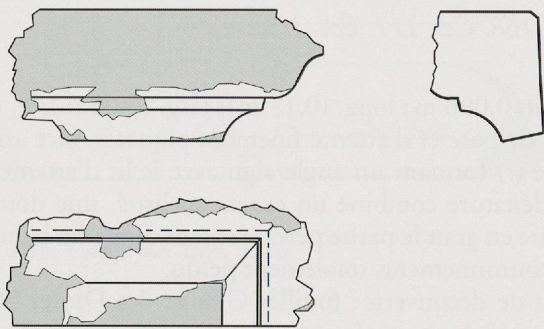


Fig. 171. Cat. 114. Éch. 1/5.

115. Fragment de corniche modillonnaire. Cf. *supra* p. 49, 54, n. 112, dépl. 5.1.2.2.

Face avant seule conservée.

Haut. (0,048 m); long. (0,076 m); larg. (0,064 m).

De la modénature, on voit encore un listel, haut de 0,016 m, avec l'amorce de la doucine droite de couronnement, kymation orné de feuilles ascendantes.

Lieu de découverte: fouilles Grange des Dîmes 2004, L3, c.4, déc. 5, 6.

Inv. 04/13126-01.3

Relevé LF 11.12.2008.

116 et 117. Deux fragments de torse d'une statue masculine en marbre, plus grande que nature. Cf. *supra* p. 64.

116. Haut. (0,32 m); long. (0,52 m); larg. (0,335 m).

Lieu de découverte: fouilles Grange des Dîmes 2004, L3 E, déc. 4.

Inv. 04/13127-01.01

Relevés PSW 21.10.2006 et 6.11.2007.

Bossert, Meylan Krause 2007, cat. 6.1, p. 184-5, fig. 28.

117.

Haut. (0,052 m); long. (0,056 m); larg. (0,021 m).

Lieu de découverte: fouilles Grange des Dîmes 2004, L3 E, déc. 4.

Inv. 04/13127-01.02

Relevés PSW 21.10.2006.

Bossert, Meylan Krause 2007, cat. 6.2, p. 185-188, fig. 29.

118. Fragment de corniche modillonnaire. Cf. *supra* p. 49, 64, n. 182, dépl. 5.1.2.2.

Face avant seule conservée.

Haut. (0,16 m); long. (0,09 m); larg. (0,11 m).

De la modénature, on voit encore une partie d'un modillon avec l'amorce du caisson adjacent à droite, deux billettes du larmier avec leur listel de couronnement et l'amorce de la doucine droite de couronnement.

Lieu de découverte: fouilles Grange des Dîmes 2004, L3 E, partie S, c.4, déc. 4.

Inv. 04/13127-02

Relevé LF 11.12.2008.



Fig. 172. Cat. 118. Éch. 1/5.

119. Fragment d'une moulure de base de placage en calcaire urgouzien de La Lance. Cf. *supra* p. 54, n. 112, 64, n. 182.

Profil entièrement conservé.

Haut. 0,12 m; long. (0,21 m); larg. (0,14 m).

Lit de pose et face arrière sciées (?), lit d'attente dressé à la gradine, avec cavité de petit crampon en Pi. La modénature combine un cavet, un listel, une doucine renversée et sans doute un bandeau de base, totalement perdu.

Lieu de découverte: fouilles Grange des Dîmes 2004, L3 E, partie S, c.4, déc. 4.

Inv. 04/13127-03

Relevé LF 13.12.2004.



Fig. 173. Cat. 119. Éch. 1/5.

120. Deux fragments jointifs d'une corniche de placage en calcaire urgonien de La Lance. Cf. *supra* p. 54, n. 112, 64, n. 182.

Profil entièrement conservé.

Haut. 0,13 m; long. (0,25 m); larg. (0,13 m).

Lit de pose finement piqueté, lit d'attente scié (?), face avant et arrière conservées. La modénature combine un talon droit, un listel, une doucine droite et sans doute un bandeau de couronnement, totalement perdu.

Lieu de découverte: fouilles Grange des Dîmes 2004, L3 E, partie S, c.4, déc. 4.

Inv. 04/13127-04 et -05

Relevé LF 23.12.2004.

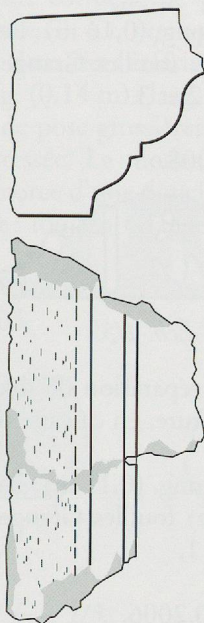


Fig. 174. Cat. 120. Éch. 1/5.

121. Fragment d'une corniche de placage en calcaire urgonien à veines rouges. Cf. *supra* p. 54, n. 112, 64, n. 182.

Section presque totalement conservée.

Haut. 0,089 m; long. (0,145 m); larg. (0,095 m).

Lit d'attente et face arrière sciées (?), formant un angle chanfreiné; lit de pose finement piqueté. La modénature n'a conservé que le cavet de base et son listel de couronnement.



Fig. 175. Cat. 121. Éch. 1/5.

Lieu de découverte: fouilles Grange des Dîmes 2004, L3 E, partie N, c.4, déc. 4.

Inv. 04/13127-06

Relevé LF 23.12.2004.

122. Fragment d'une corniche de placage en calcaire urgonien de La Lance. Cf. *supra* p. 54, n. 112, 64, n. 182.

Profil entièrement conservé.

Haut. 0,138 m; long. (0,33 m); larg. (0,158 m).

Lits de pose et d'attente finement piquetés, face arrière sciée. La modénature combine un cavet, un listel, une doucine droite, un listel et un quart de rond.

Lieu de découverte: fouilles Grange des Dîmes 2004, L3 E, partie N, c.4, déc. 4.

Inv. 04/13127-07

Relevé LF 23.12.2004.

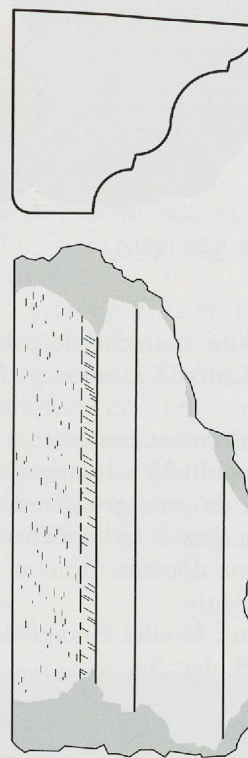


Fig. 176. Cat. 122. Éch. 1/5.

123. Corniche d'attique à ressaut, fragmentaire. Cf. *supra* p. 54, n. 112, 64, n. 182, dépl. 6.1.3.2.

Lit de pose et face avant conservés.

Haut. (0,24 m); long. (0,60 m); larg. (0,55 m).

Des 13 fragments conservés, 12 ont été recollés ensemble, le treizième donnant le sommet du profil. En plan, la modénature présente à gauche un ressaut cotant à sa base 6 cm sur une longueur de 10 cm au moins; en coupe, elle superpose un talon droit, un listel, une doucine droite, et sur le fragment 13, un cavet, un second listel et un bandeau de couronnement, totalisant ensemble une projection de 19,5 cm environ, avec un important chanfrein assez raide au sommet. Le lit de pose présente à la cassure droite l'extrémité d'un trou de pince de serrage en L.

Lieu de découverte: fouilles Grange des Dîmes 2004, L3 E, c.4, c.3 dès 453,15, 2,6 à 3,4 m de M5.
Inv. 04/13128-01.001 à 012 et 013
Relevé LF 23.12.2004 et 17.11.2008.




Fig. 177. Cat. 123. Éch. 1/10.

124. Fragment d'une corniche de placage en calcaire urgonien de La Lance. Cf. *supra* p. 54, n. 112, 64, n. 182.
Profil presque entièrement conservé.
Haut. 0,09 m; long. (0,23 m); larg. (0,11 m).
Face arrière et lit de pose grossièrement piquetés, lit d'attente finement dressé. La modénature combine un cavet, un listel, une doucine droite et un bandeau de couronnement (?) perdu.
Lieu de découverte: fouilles Grange des Dîmes 2004, L3 E, moitié S, c.4, déc. 3.
Inv. 04/13128-02
Relevé LF 16.3.2005.

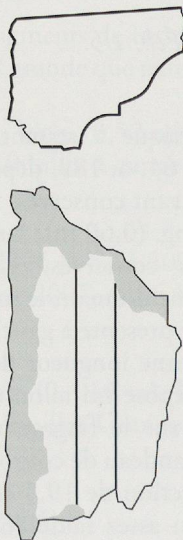


Fig. 178. Cat. 124. Éch. 1/5.

125. Fragment de draperie (*lacinia*) d'une statue en marbre de Luni d'un homme en toge, à peine plus grande que nature. Cf. *supra* p. 64.
Haut. (0,141 m); long. (0,15 m); larg. (0,082 m).
Lieu de découverte: fouilles Grange des Dîmes 2004, L3 E, moitié S, c.4, déc. 3.
Inv. 04/13128-03
Relevés PSW 23.10.2006, 8 et 16.11.2006.
Bossert, Meylan Krause 2007, cat. 2, p. 181-182, fig. 21.

126. Fragment de chapiteau corinthien. Cf. n. 182.
Lit de pose et base de deux feuilles d'acanthé de l'*ima folia* (?).
Haut. (0,075 m); long. (0,16 m); larg. (0,09 m).
Lieu de découverte: fouilles Grange des Dîmes 2004, L3, c.4, c. 13, déc. 2 et 3.
Inv. 04/13128-04
Relevé LF 11.12.2008.



Fig. 179. Cat. 126. Éch. 1/5.

127. Fragment de réparation de draperie d'une statue plus grande que nature, en calcaire urgonien. Cf. *supra* p. 64.
Haut. (0,169 m); long. (0,11 m); larg. (0,065 m).
Lieu de découverte: fouilles Grange des Dîmes 2004, L3, c.4, c. 13, déc. 1.
Inv. 04/13128-05
Relevés PSW 24.10.2006.
Bossert, Meylan Krause 2007, cat. 8, p. 189-190, fig. 32.

128. Fragment de corniche modillonnaire. Cf. *supra* p. 49, dépl. 5.1.2.2.
Face avant seule conservée.
Haut. (0,09 m); long. (0,075 m); larg. (0,07 m).
De la modénature, on voit encore un pétale d'un fleuron de caisson et deux billettes du larmier avec leur listel de couronnement et l'amorce d'un chanfrein qui pourrait indiquer que l'on est en présence d'une corniche sans cimaise, à situer à la base d'un fronton.
Lieu de découverte: fouilles Grange des Dîmes 2004, L3, c.4, c. 13, déc. 1.
Inv. 04/13129-02.1
Relevé LF 11.12.2008.

129. Fragment de frise architravée (?). Cf. *supra* p. 49, dépl. 4.1.2.1.
Face avant et une face de joint conservées.
Haut. (0,080 m); long. (0,072 m); larg. (0,104 m).
Un motif sculpté en haut-relief sur la face avant pourrait être l'extrémité d'un rameau de rinceau acanthisé.
Lieu de découverte: fouilles Grange des Dîmes 2004, L3, c.4, c. 13, déc. 1.
Inv. 04/13129-02.2
Relevé LF 11.12.2008.

130. Fragment de corniche modillonnaire. Cf. *supra* p. 49, dépl. 5.1.2.2.

Face avant et joint droit seuls conservés.

Haut. (0,155 m); long. (0,14 m); larg. (0,145 m).

De la modénature, on voit encore un court tronçon de listel d'encadrement d'un caisson, l'amorce du larmier à billettes avec son listel de couronnement et la partie inférieure de la doucine droite de couronnement.

Lieu de découverte: fouilles Grange des Dîmes 2004, L3, c.4, c. 13, déc. 1.

Inv. 04/13129-03

Relevé LF 15.2.2005.

131. Fragment d'une corniche de placage en calcaire urgonien de La Lance (?). Cf. *supra* p. 54, n. 112.

Profil conservé aux deux tiers inférieurs.

Haut. 0,12 m; long. (0,14 m); larg. (0,12 m).

Lit d'attente et lit de pose grossièrement piquetés, face arrière finement dressée. La modénature combine un cavet, un listel, l'amorce d'une doucine droite.

Lieu de découverte: fouilles Grange des Dîmes 2004, L3, c.4, c. 13.

Inv. 04/13130-03

Relevé LF 16.2.2005.

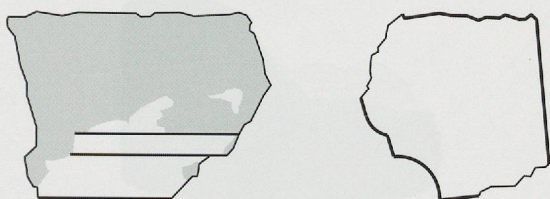


Fig. 180. Cat. 131. Éch. 1/5.

132. Fragment d'une corniche de placage. Cf. *supra* p. 54, n. 112.

Profil conservé au tiers inférieur.

Haut. 0,23 m; long. (0,20 m); larg. (0,17 m).

Lit de pose grossièrement piqueté, face arrière avec feuillure à la base. En face avant, la modénature combine un cavet, un listel et l'amorce d'un talon droit.

Lieu de découverte: fouilles Grange des Dîmes 2004, L3, c.4, c. 13.

Inv. 04/13130-04

Relevé LF 16.2.2005.

133. Fragment sommital de corniche modillonnaire. Cf. *supra* p. 49, dépl. 5.1.2.2.

Face avant et lit d'attente conservés.

Haut. (0,16 m); long. (0,19 m); larg. (0,125 m).

La modénature présente, de haut en bas, un bandeau de couronnement haut de 9,9 cm, un listel couronnant la doucine droite ornée de hastes et de feuilles d'acanthe ascendantes.

Lieu de découverte: fouilles Grange des Dîmes 2004, L3 W, moitié S, St. 29, en remploi comme pierre de calage.

Inv. 04/13132-01

Relevé LF 15.2.2005.

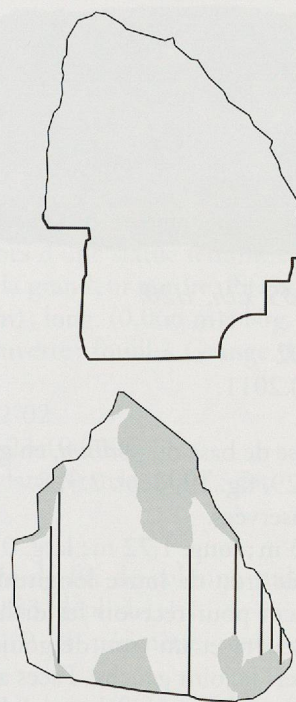


Fig. 181. Cat. 132. Éch. 1/5.

134. Bloc d'assise de base du *podium*, en grès coquillier. Cf. *supra* p. 28-29, fig. 12, dépl. 2.3, 8.

Toutes faces conservées.

Haut. 0,32/0,355 m; long. 1,32 m; larg. 0,60/0,70 m.

Lit d'attente réglé à l'arrière sur 34 cm pour recevoir les orthostates; deux cavités de manœuvre et un trou de goujon carré profond de 7 cm, vers le joint gauche. Faces avant finement dressée, arrière laissée brute, toutes deux avec un bourrelet à la base. Joint droit à bandeau d'anathyrose et démaigrissement central.

Lieu de découverte: fouilles Grange des Dîmes 2004, M1.

Inv. 04/13136-01

Relevé LF 25.10.2011.



Fig. 182. Cat. 134. Éch. 1/20.

135. Bloc d'assise de base du *podium*, en grès coquillier. Cf. *supra* p. 28-29, fig. 12, dépl. 2.3, 8.

Toutes faces conservées.

Haut. 0,315 m; long. 1,16/1,195 m; larg. 0,685/0,71 m.

Lit d'attente réglé à l'arrière sur 30 cm pour recevoir les orthostates; une cavité de manœuvre oblongue, profonde de 5 cm et longue de 12 cm, vers le joint gauche. Faces avant finement dressée et arrière laissée brute avec une surépaisseur à la base. Joint droit à bandeau d'anathyrose et démaigrissement central.

Lieu de découverte: fouilles Grange des Dîmes 2004, M1.



Fig. 183. Cat. 135. Éch. 1/20.

Inv. 04/13136-02
Relevé LF 25.10.2011.

136. Bloc d'assise de base du *podium*, en grès coquillier. Cf. *supra* p. 28-29, fig. 12, dépl. 2.3, 8.

Toutes faces conservées.

Haut. 0,32/0,35 m; long. 1,72 m; larg. 0,57/0,66 m.

Lit d'attente avec trou de louve longitudinal, dressé à l'arrière sur 34 cm pour recevoir les orthostates; deux cavités de manœuvre et un trou de goujon carré profond de 7 cm, vers le joint gauche. Faces avant brute de carrière, arrière avec une surépaisseur à la base. Joints droit et gauche à bandeau d'anathyrose et démaigrissement central.

Lieu de découverte: fouilles Grange des Dîmes 2004, M1.

Inv. 04/13136-03
Relevé LF 25.10.2011.



Fig. 184. Cat. 136. Éch. 1/20.

137. Fragment de sarcophage. Cf. *supra*, p. 81.

Lits de pose et d'attente, deux côtés adjacents seuls et partiellement conservés.

Haut. 0,33 m; long. (0,70 m); larg. (0,40 m).

C'est ici probablement l'extrémité haute de la cuve qui est conservée, avec une profondeur résiduelle



Fig. 185. Cat. 137, vue zénithale. Éch. 1/10.

de 0,24 m environ, un rétrécissement en largeur de 0,12 m, destiné à recevoir la tête du défunt. Elle avait été aménagée dans un bloc antique récupéré. Le fragment a été retaillé à l'extrémité de son côté court, sans doute pour en faciliter le remploi dans M6. Lieu de découverte: fouilles Grange des Dîmes 2004, M6, en remploi.

Inv. 04/13137-01
Relevé LF 12.2008.

138. Fragment de sarcophage. Cf. *supra*, p. 81.

Lits de pose et d'attente, deux côtés adjacents seuls et partiellement conservés.

Haut. 0,37 m; long. (0,43 m); larg. (0,36 m).

C'est ici probablement l'extrémité haute de la cuve qui est conservée, avec une profondeur résiduelle de 0,24 m environ, un rétrécissement en largeur de 0,12 m, destiné à recevoir la tête du défunt. Elle avait été aménagée dans un bloc antique récupéré.

Lieu de découverte: fouilles Grange des Dîmes 2004, M6, en remploi.

Inv. 04/13137-02
Relevé LF 12.2008.



Fig. 186. Cat. 138. Éch. 1/10.

139. Six fragments d'une base attique de colonne ou de pilier. Cf. *supra*, p. 54, n. 112.

Haut. rest. [0,20 m]; diam. rest. [0,89 m].

Le profil peut être graphiquement restitué; il superpose classiquement un tore inférieur avec scamillus de pose, une scotie avec ses deux listels et un tore supérieur avec listel de couronnement et apophyge. La plinthe était sans doute réalisée dans un bloc à part.

Lieu de découverte: fouilles Grange des Dîmes 2004, L4, C. 64.

Inv. 04/13150-03
Relevé LF 12.2008.




Fig. 187. Cat. 139. Éch. 1/5.

140. Fragment de base attique de colonne. Cf. *supra*, p. 48, n. 88.

Lit de pose finement dressé et face avant seuls conservés.
Haut. (0,265 m); long. (0,415 m); larg. (0,13 m);
diam. rest. [0,82 m].

Le profil superpose un tore inférieur sur *scamillus*, ici largement épaufré, une scotie peu développée avec ses deux listels d'encadrement, un tore supérieur avec son listel de couronnement et le départ de l'apophyge.

Lieu de découverte: fouilles Grange des Dîmes 2004, L4, C. 38, St. 33.

Inv. 04/13258-01

Relevé LF 17.2.2005.

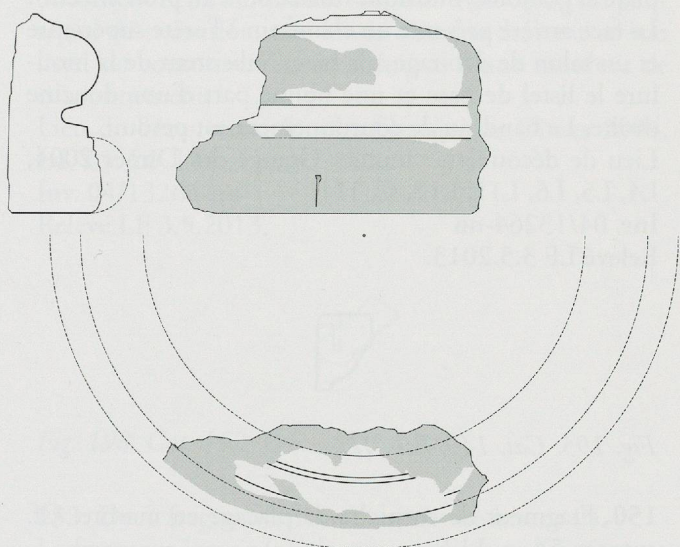


Fig. 188. Cat. 140. Éch. 1/10.

141. Deux fragments jointifs de corniche modillonnaire
Cf. *supra* p. 49, dépl. 5.1.2.2.

Face avant seule conservée.

Haut. (0,14 m); long. (0,17 m); larg. (0,14 m).

La modénature présente, de haut en bas, la hauteur de la doucine droite, perdue, trois billettes du larmier et la moitié d'une rosace de caisson.

Lieu de découverte: fouilles Grange des Dîmes 2004, L4, c. 38, St. 33.

Inv. 04/13258-02

Relevé LF 17.2.2005.

142. Bloc indéterminé en deux fragments (d'assise de base du *podium*?), en grès coquillier.

Lit de pose, face avant (?) et joint droit avec anathyrose seuls conservés.



Fig. 189. Cat. 142. Éch. 1/20.

Haut. (0,25 m); long. (1,12 m); larg. (0,59 m).

Lieu de découverte: fouilles Grange des Dîmes 2004, L4, St. 95a.

Inv. 04/13259-01

Relevé LF 25.10.2011.

143. Fragment d'une draperie d'une tunique passant entre les jambes d'une statue féminine, en marbre, une fois et demie la grandeur nature. Cf. *supra* p. 64.

Haut. (0,12 m); long. (0,066 m); larg. (0,046 m).

Lieu de découverte: fouilles Grange des Dîmes 2004, L4, c.47.

Inv. 04/13262-02

Relevés PSW 23.10.2006.

Bossert, Meylan Krause 2007, cat. 4, p. 182-184, fig. 25.

144. Fragment de fût de colonne rudentée. Cf. *supra* p. 47, 64, n. 183, dépl. 4.1.1.1.

Lit de pose (?) et périmètre seuls et partiellement conservés.

Haut. (0,30 m); long. (0,24 m); larg. (0,12 m).

Ne sont conservés que deux listels (larg. 3 cm) et deux rudentures (larg. 6,0/6,3 cm).

Lieu de découverte: fouilles Grange des Dîmes 2004, L4, dégagement machine.

Inv. 04/13262-03

Relevé LF 16.2.2005.



Fig. 190. Cat. 144. Éch. 1/10.

145. Fragment sommital de corniche modillonnaire.
Cf. *supra* p. 49, 64, n. 183, dépl. 5.1.2.2.

Face avant et lit d'attente dressé au pic sont seuls conservés.

Haut. (0,18 m); long. (0,22 m); larg. (0,19 m).

La modénature présente, de haut en bas, un bandeau de couronnement haut de 8,5 cm, la doucine droite ornée



Fig. 191. Cat. 145. Éch. 1/5.

de hastes et de feuilles d'acanthé ascendantes, haute de 7,6 cm et un listel de base haut de 1,5 cm.

Lieu de découverte: fouilles Grange des Dîmes 2004, L4, c. 47, dégagement machine.

Inv. 04/13262-04

Relevé LF 16.2.2005.

146. Fragment sommital de corniche modillonnaire. Cf. *supra* p. 49, 64, n. 183, dépl. 5.1.2.2.

Face avant seule conservés.

Haut. (0,165 m); long. (0,15 m); larg. (0,14 m).

La modénature présente, de haut en bas, la base de la doucine droite ornée de hastes et de feuilles d'acanthé ascendantes, son listel de base haut de 1,5 cm et l'amorce du rang de billettes du larmier.

Lieu de découverte: fouilles Grange des Dîmes 2004, L4, c. 47, dégagement machine.

Inv. 04/13262-05

Relevé LF 16.2.2005.



Fig. 192. Cat. 146, vue de dessous. Éch. 1/5.

147. Fragment de corniche de placage en calcaire gris à grain fin (?). Cf. *supra* p. 54, n. 112.

Face avant seule conservée.

Haut. (0,065 m); long. (0,067 m); larg. (0,060 m).

Sont conservés le sommet d'un talon droit, un réglet de transition et le départ d'une doucine droite.

Lieu de découverte: fouilles Grange des Dîmes 2004, L4, c. 47, dégagement machine.

Inv. 04/13262-nn

Relevé LF 12.2008.



Fig. 193. Cat. 147. Éch. 1/5.

148. Fragment de corniche de placage en calcaire urgonnien de La Lance. Cf. *supra* p. 54, n. 112.

La face inférieure oblique, l'amorce de la face arrière avec talon de débitage à la scie et le départ de la moulure de façade sont seuls conservés.



Fig. 194. Cat. 148. Éch. 1/5.

Haut. (0,085 m); long. (0,115 m); larg. (0,075 m).

Seule l'amorce d'un talon droit est conservée.

Lieu de découverte: fouilles Grange des Dîmes 2004, L4, c. 47, dégagement machine.

Inv. 04/13262-nn

Relevé LF 12.2008.

149. Fragment de corniche de placage en marbre. Cf. *supra* p. 54, n. 112.

Le profil est entièrement conservé, à l'exception du couronnement de la moulure.

Haut. 0,048 m; long. (0,075 m); larg. (0,035 m).

Au lit d'attente, trace d'une cavité de crampon à patte plate et goujon cylindrique (diam. 0,3 cm, prof. 2,5 cm).

La face arrière présente un chanfrein à l'arête supérieure et un talon de débitage à la base. Subsistent de la moulure le listel de base et une bonne part d'une doucine droite. Le bandeau de couronnement est perdu.

Lieu de découverte: fouilles Grange des Dîmes 2004, L4, L5, L6, L11, L12, C. 111.

Inv. 04/13264-nn

Relevé LF 3.5.2013.



Fig. 195. Cat. 149. Éch. 1/5.

150. Fragment de corniche de placage en marbre. Cf. *supra* p. 54, n. 112.

Le profil et la face de joint droite, démaigrée et légèrement oblique, sont presque totalement conservés, à l'exception du couronnement de la moulure.

Haut. 0,053 m; long. (0,075 m); larg. (0,049 m).

La face arrière présente un talon de débitage à l'arête supérieure. Subsistent du profil mouluré le listel de base et presque toute la doucine droite. Le bandeau de couronnement est perdu.

Lieu de découverte: fouilles Grange des Dîmes 2004, L4, L5, L6, L11, L12, C. 111.

Inv. 04/13264-nn

Relevé LF 3.5.2013.



Fig. 196. Cat. 150. Éch. 1/5.

151. Fragment de placage de marbre présentant une mouluration cintrée. Cf. *supra* p. 54, n. 112.

Le profil n'a conservé qu'une partie de la moulure et de la face arrière plane.



Fig. 197. Cat. 151. Éch. 1/5.

Haut. (0,04 m); long. (0,05 m); larg. 0,015 m.
Subsistent de la moulure arquée le sommet d'un cavet
ou d'une doucine droite très peu saillante, un bandeau
large de 1,7 cm et le départ d'un chanfrein.

Lieu de découverte: fouilles Grange des Dîmes 2004,
L4, L5, L6, L11, L12, C. 111.

Inv. 04/13264-nn

Relevé LF 3.5.2013.

152. Fragment de corniche de placage en marbre (?) ou
en calcaire urgonien de La Lance. Cf. *supra* p. 54, n. 112.
Le profil n'est que partiellement conservé.

Haut. (0,060 m); long. (0,050 m); larg. (0,078 m).

Subsistent de la moulure le sommet d'un cavet, un petit
réglet de transition, une haute doucine droite avec son
listel de couronnement et l'amorce d'une moulure de
couronnement.

Lieu de découverte: fouilles Grange des Dîmes 2004,
L4, L5, L6, L11, L12, C. 111.

Inv. 04/13264-nn

Relevé LF 3.5.2013.



Fig. 198. Cat. 152. Éch. 1/5.

153. Deux fragments d'autel miniature inscrit (?).

Le fragment inscrit (a) n'a conservé qu'une face intacte
qui porte les lettres LA; le fragment anépigraphie (b) se
présente comme un parallélépipède rectangle brisé au
sommet. Les deux fragments ne sont pas jointifs mais
semblent tirés de la même pierre. Cf. *supra* p. 76, n. 244.

Fragment a: haut. (0,055 m); long. (0,04 m); larg.
(0,05 m). Haut. des lettres: 2,0 cm.

Fragment b: haut. (0,097 m); long. 0,08 m; larg.
0,065 m.

Lieu de découverte: fouilles Grange des Dîmes 2004,
dans le mur M7, partie inférieure.

Inv. 04/13267-01

Relevé LF s.d. (2010?).

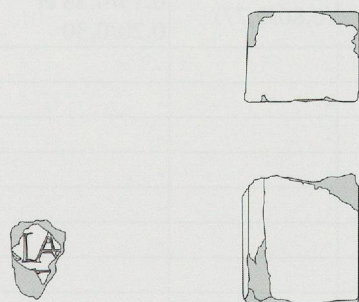


Fig. 199. Cat. 153a+b. Éch. 1/5.

154. Deux fragments sculptés de marbre.

S'ils n'appartiennent pas à des sculptures en ronde-
bosse, ces fragments pourraient provenir d'un décor de
rinçaux (?), cf. *supra* p. 64.

Fragment a: haut. (0,15 m); long. (0,12 m); larg.
(0,08 m).

Fragment b: haut. (0,13 m); long. (0,11 m); larg.
(0,035 m).

Lieu de découverte: fouilles Grange des Dîmes 2004,
L11-L12, C. 48.

Inv. 04/13279-02, -nn?

155. Fragment de dalle inscrite en calcaire urgonien de
La Lance. Cf. *supra* p. 69, n. 212.

Seule la face inscrite est conservée, avec trois lettres
réparties sur deux lignes.

Haut. (0,07 m); long. (0,048 m); ép. (0,025 m).

Lieu de découverte: fouilles Grange des Dîmes 2005,
S 2, st. 6, remplissage, déc. 3.

Inv. 04/13897-01

Relevé LF s.d. (2010?).



Fig. 200. Cat. 155. Éch. 1/5.

156. Fragment de sommet de corniche (?)

Face avant seule conservée.

Haut. (0,13 m); long. (0,20 m); larg. (0,13 m).

Du profil, ne sont conservés que le sommet d'une
doucine droite, ornée sans doute d'un rang de feuilles
d'acanthes et jons dont subsiste l'extrémité d'un jonc
(?), et le bandeau de couronnement.

Lieu de découverte: fouilles Grange des Dîmes 2005,
S 2, st. 6, déc. 4.

Inv. 04/13898-01

Relevé LF s.d. (2010?).



Fig. 201. Cat. 156. Éch. 1/5.

Tableau 4. Temple carré. Dimensions des blocs de l'ordre de l'*ambitus*

A. Frise architravée

Cat. n°	h. hors tout	h. architrave	h. frise	l. hors tout	l. lit de p.	l. lit. d'attente
10	-	-	-	-, (0,52) [0,545]	-	-
12	-	-	-	-	-	-
25	-	-	0,34	0,54	[0,445]	[0,445]
32	-	-	0,30	-, (0,42)	-	>0,40
33	0,695	0,375	0,32	-, (0,51)/[0,54]	(0,395)/[0,48]	(0,32)/ [0,48]
41 (angle)	0,735	0,39	0,345	-, (0,51)	(0,395)/[0,445]	0,455
45	-	-	0,345	-, (0,50)/[0,54]	-	(0,32)/ [0,425]
51	-	-	0,335	-	-	>0,41
52	-	-	>0,36	-, (0,50)/[0,54]	-	-, [0,445]
90	-	-	-	-	-	-
96	-	-	-	-	-	-
101	-	-	0,34	0,54	-	0,495
129	-	-	-	-	-	-

B. corniche modillonnaire

Cat. n°	h. hors tout	h. sans chanfrein	h. chanfrein	l. au lit de pose	l. hors tout au lit d'attente	l. lit d'attente sans chanfrein	l. siège <i>clipei</i> et l. retrait
4 (angle)	0,437	0,405	0,032	0,495/0,505	0,86/0,88	0,745	0,21/0,285 et 0,48
5 (avec descente d'eau)	0,41/0,39 sur 0,32 dès f. arr.	(0,375)	0,03	(0,385) [0,395]	0,93	0,90	-
8.	-	-	0,015	-	-	l. chanfr. 0,15	-
9	0,405/0,425	0,395	0,02/0,04	(0,41) [0,445]	(0,88 ?) [0,895]	(0,83) [0,855]	0,21/0,23 et 0,30/0,32
11	0,40/0,41	-	-	0,445 [h.t.0,47]	(0,81) [>0,85]	-	[0,29]
14 (frgmt)	-	-	-	-	-	-	-
15 (ordre dif)	-	-	-	-	-	-	-
16 (ordre dif)	-	-	-	-	-	-	-
17 (ordre dif)	-	-	-	-	-	-	-
18 (frgmt)	-	-	-	-	-	-	-
19 (frgmt)	(0,42)	-	-	-	-	-	-
20	0,425/0,43	(0,352)	-	(0,395) [0,47]	(0,83) [>0,84]	(0,73) [>0,77]	0,12 et 0,51
24	0,425/0,44	0,38/0,395	0,045	>0,33	[>0,81]	[0,745]	0,05 et 0,29
31 (ordre dif)	-	-	-	-	-	-	-
44	0,39/0,415	0,375	0,04	(0,43)	(0,83) [>0,865]	(0,80/0,77)	0,15/0,28 et 0,20/0,30
50 (frgmt)	-	-	-	-	-	-	-
84 (frgmt)	-	-	-	-	-	-	-
105 (frgmt)	-	-	-	-	-	-	-
115 (frgmt)	-	-	-	-	-	-	-
118 (frgmt)	-	-	-	-	-	-	-
128 (frgmt)	-	-	-	-	-	-	-
130 (frgmt)	-	-	-	-	-	-	-
133 (frgmt)	-	-	-	-	-	-	-
141 (frgmt)	-	-	-	-	-	-	-
145 (frgmt)	-	-	-	-	-	-	-
146 (frgmt)	-	-	-	-	-	-	-

Tableau 5. Motifs décoratifs des corniches modillonnaires: entraxe en cm

Cat. n°	Sima en talon renversé Acanthes et joncs	Larmier Billetes	Modillons et caissons	Denticules	Ovolo Oves et dards	Kymation lesbique
4 (angle)	15,0	3,3 à 3,4	8,5 + 10 = 18,5	5,6	10,5 à 12,0	11,0 à 11,5
5	?	-3,3	? + 12,5 = ?	6,5	10,5	8,5
8.	15 à 16	?	?	?	?	?
9	14	3,1 à 3,5	9,5+10,1 = 19,6	3,9 à 5,3	9,6 à 11	8,4
11	14 ?	3,3	12+8=20	5, 2	8,6	10,5
14 (frgmt)	?	?	?	?	10,2	10,5
18 (frgmt)	?	?	(perles 4,5)	>6,5	?	?
19 (frgmt)	?	?	?	?	P et p >10 ?	9,4
20	16,0	3,7	7,5+10,5 = 18	6	10,8	11,5
24	15	3,3,	9,4+10,3 = 19,7	6,1	10,2	11,0
44	14	2,7 à 3,0	10+9,5 = 19,5	6,7	10,1	8,4
50 (frgmt)	15	3,3	?	?	?	?
80 (frgmt)	15 ?	?	?	?	?	?
84 (frgmt)	?	?	Mod. [9]	?	?	?
105 (frgmt)	?	-3	?	?	?	?
115 (frgmt)	?	?	?	?	?	?
118 (frgmt)	?	4,0	?	?	?	?
128 (frgmt)	?	3,0	?	?	?	?
130 (frgmt)	?	?	?	?	?	?
133 (frgmt)	½ = -6,0 ?	?	?	?	?	?
141 (frgmt)	?	2,8	?	?	?	?
145 (frgmt)	½ = -7,5 ?	?	?	?	?	?
146 (frgmt)	½ = -7,5 ?	-3,0	?	?	?	?
moyenne	14,625	2,992	19,217	5,9	10,217	9,939
val. restituée	½ p = 14,868	1/10 p = 2,974	2/3 p = 19,824	1/5 p = 5,947	1/3 p = 9,912	1/3 p = 9,912

B. Temple rond

157. 21 fragments de tambour de colonne rudentée. Cf. *supra* p. 90.

Deux présentent un lit de pose ou d'attente conservé, tous une partie du périmètre.

Les cannelures rudentées sont larges de 3,8 cm en moyenne, les listels de 2,4 cm, d'où un diamètre restitué de 0,395 m.

Lieu de découverte: fouilles Jomini 12, temple rond 1992, S 11, récupération de M6.

Inv. 92/08468-01.




Fig. 202. Cat. 157. Éch. 1/5.

158. Base attique et pied de fût de colonne rudentée. Cf. *supra* p. 89, 90, fig. 63, dépl. 13.1.

Lit de pose, lit d'attente, périmètre du fût et profil de la base sans plinthe, haute de 17,5 cm, au moins en partie conservés.

Haut. 0,396 m; diam. max. de la base 0,645 m; diam. du fût 0,445 m.

Les 20 cannelures rudentées du fût, hautes de 17,5 cm, sont encore intactes; son pied s'amortit sur la tore supérieur de la base par une apophyge et son listel (h. 3,0 cm, proj. 2,3 cm) surmontant un talon (h. 1,1 cm, proj. 3,6 cm) et un régle (h. 0,6 cm). Au-dessous, le tore supérieur (h. 5,9 cm, proj. 2,7 cm, diam. 60,5 cm) est séparé du tore inférieur (h. 6,9 cm, proj. 3 cm, diam. 64,5 cm) par une étroite scotie en trait de scie (h. 2,4 cm, rentrant de 1,5 cm) bordée de part et d'autre d'un listel (h. 0,6 cm, en retrait de 2,0 cm sur le tore supérieur et de 3,0 cm sur le tore inférieur). Au lit d'attente, trou de louve profond de 10 cm, surcreusant un trou de goujon carré de 6 cm de côté, profond de 4,5 cm. Lit de

pose avec un *scamillus* en légère saillie (h. 0,6 cm, diam. 47 cm) pour décharger la scotie et les tores de la base; il est percé d'un trou de goujon central carré, de 8 cm de côté, profond de 8 cm, sans doute ménagé, tout comme son pendant du lit d'attente, pour fixer ce bloc sur le tour utilisé pour façonner la base.

Deux rainures verticales dont les axes forment en plan un angle au centre de 150° ont été ménagées dans la partie de la base et du pied du fût débordant les listels et les rudentures. Seule l'une d'elles est conservée, accusant à son sommet une inclinaison de 2 cm vers la droite, soit l'intérieur de l'angle formé en plan par les deux rainures; elle est profonde de 10 cm, large de 6 cm au fond. La seconde n'est attestée que par son côté droit, très partiellement conservé dans une cassure du bloc.

Lieu de découverte: Jomini 12, temple rond 1992, S 12, éventuellement S 10, c. 21a et b, abandon et démolition.

Inv. 92/08469-01

Relevé MGL 1.11.1994.

Morel 1992, p. 33-34 et fig. 14, p. 40.

159. Tambour de colonne rudentée. Cf. *supra* p. 90, fig. 63, dépl. 13.1.

Lit d'attente et périmètre conservés.

Haut. (0,865 m); diam. 0,445-0,450 m.

20 cannelures rudentées alternant avec 20 listels. Au lit d'attente, trou de goujon carré de 7 cm de côté et autant de profondeur, surcreusé en diagonale par un trou de louve profond de 14 cm.

Lieu de découverte: Jomini 12, temple rond 1992, S 12, éventuellement S 10, c. 21a et b, abandon et démolition.

Inv. 92/08469-02

Relevé MGL 7.11.1994.

Morel 1992, p. 33-34 et fig. 14, p. 40.

160. Chapiteau composite fragmentaire. Cf. *supra* p. 90, fig. 63 p. 86, dépl. 13.1.

Lit d'attente et quatre faces en bonne partie conservés, *ima folia* et lit de pose perdus.

Haut. (0,51 m); diagonale au lit d'attente [0,84 m]; larg. de fleuron à fleuron de l'abaque [0,64 m]; diam. inf. du calathos [0,36 m ou 0,396 m = 1¹/₃ p.]; larg. de l'abaque et diam. au niveau de l'ovolo [0,595 m]; côté du *scamillus* du lit d'attente [0,46 m].



Fig. 203. Cat. 158. Éch. 1/10.




Fig. 204. Cat. 159. Éch. 1/10.

Au lit d'attente, trou de louve profond de 10,5 cm. Une seule feuille de l'*ima folia* est en partie conservée; plusieurs de la *summa folia* se détachent sur les caneaux ou strigiles, languettes plates habillant le calathos, couronné d'un kymation ionique superposant un rang de perles et pirouettes et un rang d'oves et de dards interrompu par les volutes supportant les angles de l'abaque. Celui-ci, qui présente l'habituel plan carré aux côtés incurvés, est orné à sa base et à son sommet d'un cordon tressé, enserrant un rang de languettes, inclinées le haut vers l'extérieur, se développant autour d'un fleuron central saillant, traité en rosace à cinq pétales et bouton central trilobé.

Les volutes, traitées en prolongement du rang d'oves et empiétant sur le rang de perles et pirouettes et sur le sommet du calathos, ne semblent pas être venues au contact du sommet de la feuille d'acanthé sous-jacente. L'œil en est orné d'une rosace à quatre pétales et bouton central.

Tout comme la base cat. 158, ce chapiteau présente deux rainures verticales disposées en plan sur des axes formant un angle de 150°, l'un à peu près orienté sur le milieu de l'un des côtés de l'abaque; larges de 7 à 8 cm, ces rainures atteignent une profondeur maximum de 12 cm au sommet du chapiteau dont elles traversent l'abaque, mais viennent à fleur du cercle que forme le lit de pose du chapiteau. Elles se poursuivaient sans doute au travers de l'astragale de couronnement du fût de la colonne sous-jacente, autorisant ainsi, avec celles de la base, la pose d'un châssis à claire-voie dans l'entrecolonnement⁹.

Lieu de découverte: Jomini 12, temple rond 1992, S 12, éventuellement S 10, c. 21a et b, abandon et démolition.

Inv. 92/08469-03

Relevé MGL 7.11.1994.

Morel 1992, p. 33-34 et fig. 14 et 15, p. 40.

⁹ Cf. *supra*, p. 92.



Fig. 205. Cat. 160. Éch. 1/10.

161. Fragment de tambour de colonne rudentée. Cf. *supra* p. 90, dépl. 13.1.

Sont conservés le lit de pose (?), trois rudentures et deux listels, une face grossièrement taillée en retour (mortaise?).

Haut. (0,31 m); long. (0,24 m); larg. (0,19 m).

Lieu de découverte: Jomini 12, temple rond 1992, S 12, éventuellement S 10, c. 21a et b, abandon et démolition.

Inv. 92/08469-04

Relevé MGL 1.11.1994.



Fig. 206. Cat. 161. Éch. 1/10.

162. Volute de chapiteau composite. Cf. *supra* p. 90, dépl. 13.1.

Sont conservés une petite surface du lit d'attente, les trois faces d'un angle de l'abaque et d'une volute.

Haut. (0,24 m); long. (0,26 m); larg. (0,18 m).

Décor comparable à celui de cat. 160, complété, sur la tranche de la volute, par un rameau à quatre feuilles pendantes disposées de part et d'autre d'une nervure centrale en dépression, issu d'un calice à deux sépales sculpté en retour du cordon de base de l'abaque.

Lieu de découverte: Jomini 12, temple rond 1992, S 12, éventuellement S 10, c. 21a et b, abandon et démolition.

Inv. 92/08469-05

Relevé MGL 7.11.1994 (?).

163. Volute de chapiteau composite. Cf. *supra* p. 90.

Sont conservés une petite surface du lit d'attente, les trois faces d'un angle de l'abaque et d'une volute.

Haut. (0,22 m); long. (0,16 m); larg. (0,13 m).

Décor comparable à celui de cat. 162.

Lieu de découverte: Jomini 12, temple rond 1992, S 12, éventuellement S 10, c. 21a et b, abandon et démolition.

Inv. 92/08469-06

Relevé MGL 7.11.1994.

164. Fragment de base de colonne. Cf. *supra* p. 90, dépl. 13.1.

Lit de pose et base du profil conservés.

Haut. (0,10 m); long. (0,10 m); larg. (0,10 m); diam. [env. 0,645 m].

Court fragment superposant le tore inférieur: h. 6,9 cm, proj. 9,2 cm en avant du *scamillus*; le réglelet: h. 0,8 cm, en retrait de 3,0 cm sur le tore, et la base de la scotie: h. (1,8 cm); retrait. (3,0 cm), partiellement conservée.

Lieu de découverte: Jomini 12, temple rond 1992, S 12, éventuellement S 10, c. 21a et b, abandon et démolition.

Inv. 92/08469-07

Relevé MGL 7.11.1994.



Fig. 207. Cat. 162. Éch. 1/5.



Fig. 208. Cat. 163. Éch. 1/5.



Fig. 209. Cat. 165. Éch. 1/5.

165. Fragment d'angle d'abaque de chapiteau corinthien ou composite, en calcaire crayeux blanchâtre (?). Cf. *supra* p. 90, dépl. 13.1.

Lit d'attente et trois côtés de l'abaque conservés, avec à gauche le sommet d'une volute.

Haut. (0,12 m); long. (0,19 m); larg. (0,155 m).

L'aspect diffère un peu de cat. 162 et 163, même si les dimensions sont proches. La volute débordé l'abaque, dont les languettes sont légèrement incurvées; les deux languettes de la face avant sont séparées par une goutte à leur sommet; le travail du trépan est très nettement visible. Peut-être s'agit-il là d'un fragment d'un autre type de chapiteau que cat. 162 et 163.

Lieu de découverte: Jomini 14, temple rond 1999, S 2, niveau de démolition.

Inv. 99/10984-01

Relevé LF 10.2011.




Fig. 210. Cat. 166. Éch. 1/2.

Le haut de quatre digitations d'une feuille d'acanthé, sans doute de chapiteau corinthien, est conservé presque intact à son sommet, piqueté sous le retroussis. Haut. (0,075 m); long. (0,125 m); larg. (0,06 m).

C. Péribole commun aux deux temples

1. Portique sud

166. Fragment de rosace ou de feuille d'acanthé en calcaire urgonien blanc de la Lance. Cf. *supra* p. 99, dépl. 15.1.

Lieu de découverte: parcelle 895, M. Delessert, 1963, sondage Est, ensemble 63:144 = K2509.

Inv. 63/02448

Relevé LF 19.12.2012.

167. Corniche double face en calcaire urgonien blanc de la Lance. Cf. *supra* p. 99, dépl. 15.1.

Toutes faces au moins partiellement conservées.

Haut. 0,59/0,62 m; long. 1,035 m; largeur 2,38 m.

Les deux petits côtés C et D ont conservé tout ou partie d'une modénature propre aux corniches dites non canoniques, le plus souvent situées en couronnement de soubassement massif. Elle superpose un cavet, un filet, un premier talon renversé, un filet, un second talon renversé un peu plus haut que le premier, un bandeau droit, un larmier rectiligne oblique couronné d'un filet droit, un bandeau de couronnement et marque à son sommet un léger chanfrein, large de 0,60 m environ, assurant l'écoulement des eaux de pluie dès l'aplomb de la base de la modénature. La projection totale de ce profil atteint 0,595 m (2 p.), pour une hauteur équivalente.

Le lit de pose, presque totalement perdu, a toutefois conservé, perpendiculaire à la face de joint B, un trou de crampon en pi ou de pince de serrage, dont l'axe est à 18 cm de la base de la modénature de la face C; cette cavité, longue de 17 cm, large de 3 cm et profonde de 4,5 cm, s'élargit à 5,5 cm sur ses derniers 3 cm, atteignant alors une profondeur de 9 cm.

Le lit d'attente, presque totalement conservé, est muni dans l'axe de deux trous de louve longitudinaux, profonds de 12 et 10 cm, qui ont sans doute fonctionné simultanément, eu égard à leur position de part et d'autre de l'axe transversal du bloc et au poids de celui-ci. Laissé brut de carrière sur une largeur 0,60 m au-dessus de la modénature de la face C, il culmine à 0,62 m de hauteur hors tout là où un rehaussement subcirculaire saille de 2,1 cm, en limite de la face A, près de son angle avec la face C. Au droit du trou de manœuvre du lit de pose, la surface du lit d'attente a été abaissée de 2,9 cm par un piquetage grossier visible jusqu'à son extrémité, perdue, au sommet de la face C, et ce sur une largeur limitée par l'axe des trous de louve; un élargissement de ce défoncement semble attesté à l'aplomb de la base de la modénature de la face D. Tant en limite qu'en surface de ce défoncement, des restes de mortier au tuileau ont été vus, qui attestent sans doute une construction (maçonnée?) se superposant à l'assise de grand appareil, et accusant un décrochement de 1 m environ à mi-longueur des faces moulurées.

Les deux longs côtés sont des faces de joint avec bandeau d'anathyrose le long des arêtes du lit d'attente et des petits côtés portant la modénature, et défoncement central au pic. La face A, largement épaufrée, a conservé son angle supérieur gauche avec un trou de goujon de 4,5 x 3 cm, profond de 4,5 cm, ménagé sous le bandeau supérieur, au droit du pied de la moulure de la face C. La face B, presque totalement conservée, présente une cavité de même type, profonde de 3 cm, à mi hauteur du bloc et tout près du bandeau de joint gauche, ainsi que le débouché d'un trou (de pince de serrage? de crampon en pi?) visible au lit de pose.



Fig. 211. Cat. 167. Éch. 1/20.

Lieu de découverte: Route de contournement 1963, propriété M. Delessert, sondage ouest, ensemble 63:OP = K 2504, «gravier supérieur» ou 63 O9 = K 2505, «gravier inférieur»¹⁰.

Inv. 63/02662

Relevé PhB 12.4 et 19.10.2011, remplaçant le dessin de E. Roset Zaugg, du 29.6.1964, DO 1627, dont la coupe est erronée.

¹⁰ Ce bloc est peut-être celui qu'on voit schématiquement représenté, avec un plus petit, sur le plan MRA 1963/123, plan technique et cadastral d'implantation de la route au 1/500. Mais il pourrait aussi s'agir de l'un de ceux dégagés par J. Morel dans le sondage S.16 de ses fouilles de 1993 qui recoupe la fouille de 1963; *infra* cat. 168.

Schwarz 1966, p. 50-51, fig. 47 (corrigé en rouge « p. 59-60, fig. 46 ») avec photo du dessin de E. Roset-Zaugg.

168. Corniche d'angle à ressaut en calcaire urgonien blanc de la Lance. Cf. *supra* p. 99, dépl. 15.1.

Toutes faces conservées, sauf le joint gauche en retrait. Haut. 0,59 m ; long. (1,15 m) ; larg. 1,76 m.

La face avant, l'un des petits côtés du bloc, a conservé sa modénature complète qui superpose les mêmes éléments que le bloc cat. 167, à cette différence près que le larmier oblique présente à son sommet une baguette en saillie de section rectangulaire, large de 5 cm et en avancée de 3 cm à sa base, qui faisait sans doute office de goutte pendante. Cette modénature marque en plan, à l'extrémité gauche du bloc, un angle droit suivi d'un angle opposé de même valeur ; la largeur de la face de joint recevant le bloc suivant de la même assise est ainsi réduite à 1,18 m environ au lit d'attente, et 0,59 m au lit de pose, dimensions restituées graphiquement sur la base des rares mais clairs indices conservés du deuxième retour de la mouluration, qui atteste que ce bloc de corniche constitue l'angle saillant d'un ressaut de l'assise à laquelle il appartient. La face arrière, grossièrement démaigrée à sa base, a été laissée brute et présente à son sommet quelques restes de mortier au tuileau.

Le côté droit est une face de joint à bandeau d'anathyrose sur trois de ses côtés qui encadrent un démaigrissement central réalisé au pic ; à 0,65 m en retrait du pied de la modénature, le bas du bloc, ici brisé, a conservé la trace du fond de l'orifice d'un trou de pince de serrage en L aménagé au lit de pose.

Le côté gauche du bloc présente la modénature en retour à angle droit jusqu'à son angle rentrant, en retrait de 0,59 m à la base, mais a perdu la face de joint adjacente à gauche.

Le lit de pose est perdu dans l'angle arrière gauche du bloc, et à la base de la face de joint droit, où reste cependant visible le fond de la cavité arrière d'un trou de manœuvre à profil en L, large de 3,5 cm, long de 12 cm, profond de 13 cm à l'arrière où il présente un plan carré, de 8 cm pour le reste.

Le lit d'attente a conservé un trou de louve longitudinal (prof. 10 cm) situé au centre de gravité du bloc dans son état achevé, et un autre, transversal (prof. 9 cm), utile sans doute pour faciliter le levage et la mise en place de ce lourd élément d'architecture. La surface de la pierre est grossièrement piquetée, sauf aux marges du bloc, plus soigneusement dressées. En retrait de 0,60 m de la face arrière, une ligne de mortier au tuileau atteste sans doute la mise en place d'une assise supérieure, peut-être constituée de deux cours parallèles, ou d'une maçonnerie de petit appareil. En avant de cette ligne, vers le joint droit, petite cavité semi-circulaire, peut-être un trou de pince de manœuvre. Lieu de découverte : Temple rond, Jomini 14 1993, sondage S.16, c. 42, st. 37.

Inv. 93/08472-01

Relevé L. Maroelli 18, 19, 22.1.1993, 28, 31.3.1993, dessins MRA 1992/107-113, situation 21.1.93, dessins MRA 1992/097 ; mise au net LF s.d. (2012?).

Morel 1992, p. 42-43.



Fig. 212. Cat. 168. Éch. 1/20.

169. Fragment de corniche en calcaire urgonien blanc de la Lance. Cf. *supra* p. 99, dépl. 15.1.

Court tronçon de l'extrémité gauche supérieure d'un bloc de même profil que cat. 168.

Haut. (0,23 m); long. (0,19 m); larg. (0,26 m).

Lit d'attente, face avant et joint gauche avec anathyrose et démaigrissement seuls conservés; fine ciselure le long de l'arête supérieure. Le profil n'a conservé que le sommet du talon renversé supérieur, son bandeau de couronnement, le larmier oblique avec sa baguette formant goutte pendante et le bandeau sommital. Lieu de découverte: Temple rond, Jomini 14 1993, sondage S.16, c. 42, st. 37.

Inv. 93/08472-11

Relevé LF. 10.2011.

Morel 1992, p. 42-43.



Fig. 213. Cat. 169. Éch. 1/10.

170. Fragment de dalle inscrite en calcaire urgonien blanc de la Lance. Cf. *supra* p. 99, n. 318.

Haut. (0,085 m); long. (0,09 m); ép. 0,016 m.

Brisée de toutes part, la dalle n'a conservé que deux lettres lues IC par St. Ölschig.

Lieu de découverte: Temple rond, Jomini 14 1993, sondage S.16, st. 38E.

Inv. 93/08479-02

Relevé LF. 10.2011.

Ölschig 2001, n° 987 (sous le n° inv. 92/08479-02, inv. épigraphique 07187).



Fig. 214. Cat. 170. Éch. 1/2.

171. Fragment de fût de colonne lisse en calcaire urgonien blanc de la Lance. Cf. *supra* p. 99, dépl. 15.1.

Haut. (0,29 m); long. (0,29 m); larg. (0,24 m); diam. estimé: [0,682 m].

Seule une petite surface de l'épiderme du fût est conservée, correspondant à une flèche de 1,5 cm environ pour



Fig. 215. Cat. 171. Éch. 1/10.

une corde de 20 cm; on en a déduit par calcul le diamètre supposé.¹¹

Lieu de découverte: Temple rond, Jomini 14 1993, sondage S.17, décapage de surface.

Inv. 93/08480-01

Relevé LF 19.12.2012.

2. Portique nord

172. Fragment de corniche modillonnaire à cimaise ornée de palmettes, en calcaire urgonien blanc de la Lance. Cf. *supra* p. 107, dépl. 15.2.

Face avant et lit d'attente seuls et partiellement conservés.

Haut. (0,19 m); long. (0,26 m); larg. (0,185 m).

Le fragment a conservé, à sa base, l'angle droit de la baguette d'encadrement d'un caisson; au-dessus, listel de couronnement des modillons, doucine droite couronnée d'un régle et ornée d'un anthémion de palmettes circonscrites d'un arceau enveloppant alternant avec des dards pointus aux deux extrémités qui sont liés par un ruban médian aux arceaux¹²; le tout est sommé d'un large bandeau se retournant en léger chanfrein au lit d'attente.



Fig. 216. Cat. 172. Éch. 1/5.

¹¹ Selon la formule $D = (\frac{c^2}{4f}) + f$, soit $[(20^2 = 400) : (4 \times 1,5 = 6)] + 3 = 66,666 + 1,5 = 68,16$, soit environ $2\frac{1}{3}$ p. (69,4 cm) de diamètre maximum supposé.

¹² Pour ces motifs, cf. Ginouvès, Martin I 1985, p. 178 et 182 et pl. 50.16.

Lieu de découverte: Jomini 2004, Maison d'enfants d'Avenches, tranchée 1N, L2, démolition de M4.
Inv. 04/13386-02
Relevé L.F. 19.11.2004.

173. Fragment de fût de colonne rudentée, en calcaire jaunâtre alvéolaire. Cf. *supra* p. 105, dépl. 15.2.
Un listel et une partie de rudenture sont seuls conservés.
Haut. (0,09 m); larg. (0,14 m); diam. restitué pour 20 cannelures: [0,62 m] env.
Lieu de découverte: Jomini 2004, Maison d'enfants d'Avenches, sondage S. 1, st. 10 = fossé devant M6W.
Inv. 04/13390-01
Relevé L.F. 11.2004.



Fig. 217. Cat. 173. Éch. 1/5

174. Fragment de corniche lisse en calcaire urgonien blanc de la Lance. Cf. *supra* p. 105, n. 343, dépl. 15.2.
Court tronçon de corniche de placage, avec son profil entièrement conservé.
Haut. 0,075 m; long. (0,20 m); larg. 0,09 m.
La pièce présente une crête de sciage au sommet de la face arrière, formant un angle aigu avec le lit d'attente. Le profil superpose un cavet, une doucine droite et un listel.
Lieu de découverte: Jomini 2004, Établissement médico-social, dégagement superficiel.
Inv. 04/13391-01
Relevé L.F. 17.2.2005.



Fig. 218. Cat. 174. Éch. 1/5.



175. Fragment de tambour de colonne rudentée. Cf. *supra* p. 83, n. 262, p. 90, 105, dépl. 15.2.
Seul un court tronçon du périmètre est conservé intact, mais épaupré.
Haut. (0,33 m); long. (0,35 m); larg. (0,27 m).
Une séquence de cannelure rudentée (l. 6,1 cm) et de listel (l. 3,8 cm) vaut 9,9 cm, ce qui permet de restituer un fût de 50,4 cm diamètre s'il avait 16 cannelures, ou de 63 cm s'il en avait 20; le dessin de reconstitution dépl. 15.2 lui donne 2 p. = 0,595 m de diamètre.
Lieu de découverte: Jomini 2004.3, tranchées 1 et 2, à hauteur du temple rond, couche c. 5 et démolition.
Inv. 04/13400-01
Relevé MGL 1.11.1994.



Fig. 219. Cat. 175. Éch. 1/10.

176. Fragment de corniche d'angle en grès coquillier de la Molière. Cf. *supra* p. 105, dépl. 15.2.
Lit d'attente brut, face avant et face en retour droit seules conservées, le bloc ayant été brisé pour emploi.
Haut. (0,14 m); long. (0,27 m); larg. (0,30 m).
Le bloc a conservé le sommet de son profil, superposant un listel, une doucine droite et un bandeau de couronnement.
Lieu de découverte: Jomini 2005, tranchée Tr. 04, L.14.
Inv. 05/13438-01
Relevé L.F. s.d. (2010?).



Fig. 220. Cat. 176. Éch. 1/5.