

Zeitschrift: Cahiers d'archéologie romande
Herausgeber: Bibliothèque Historique Vaudoise
Band: 147 (2014)

Artikel: Fosses rituelles de l'âge du Bronze au pied du Jura : pratiques sacrificielles à Onnens/Corcelles-près-Concise - Les Côtes (canton de Vaud, Suisse) et contribution à la définition de la phase BzD1 en Suisse occidentale
Autor: David-Elbiali, Mireille / Falquet, Christian / Nitu, Claudia
Kapitel: 7: Secteur 7
DOI: <https://doi.org/10.5169/seals-835681>

Nutzungsbedingungen

Die ETH-Bibliothek ist die Anbieterin der digitalisierten Zeitschriften auf E-Periodica. Sie besitzt keine Urheberrechte an den Zeitschriften und ist nicht verantwortlich für deren Inhalte. Die Rechte liegen in der Regel bei den Herausgebern beziehungsweise den externen Rechteinhabern. Das Veröffentlichen von Bildern in Print- und Online-Publikationen sowie auf Social Media-Kanälen oder Webseiten ist nur mit vorheriger Genehmigung der Rechteinhaber erlaubt. [Mehr erfahren](#)

Conditions d'utilisation

L'ETH Library est le fournisseur des revues numérisées. Elle ne détient aucun droit d'auteur sur les revues et n'est pas responsable de leur contenu. En règle générale, les droits sont détenus par les éditeurs ou les détenteurs de droits externes. La reproduction d'images dans des publications imprimées ou en ligne ainsi que sur des canaux de médias sociaux ou des sites web n'est autorisée qu'avec l'accord préalable des détenteurs des droits. [En savoir plus](#)

Terms of use

The ETH Library is the provider of the digitised journals. It does not own any copyrights to the journals and is not responsible for their content. The rights usually lie with the publishers or the external rights holders. Publishing images in print and online publications, as well as on social media channels or websites, is only permitted with the prior consent of the rights holders. [Find out more](#)

Download PDF: 13.02.2026

ETH-Bibliothek Zürich, E-Periodica, <https://www.e-periodica.ch>

7

SECTEUR 7

Mireille David-Elbiali, Christian Falquet et Claudia Nițu

7.1 INTRODUCTION

Le secteur 7 correspond à la partie sud du tracé oriental de l'autoroute au niveau des Côtes; il est isolé des autres secteurs. Il a été découpé en plusieurs zones qui ont progressivement été étendues en raison des découvertes réalisées. Les premières interventions remontent à l'été 2000 dans la zone 5 et elles se sont poursuivies jusqu'en 2002 dans la zone 16. Ce secteur n'a livré aucune fosse du BzD, mais un amas de pierres 56 situé dans la zone 8 et un grand empierrement 13 qui couvre toute la partie aval du secteur 7.

7.2 AMAS DE PIERRES 56

Cet amas a été mis en évidence le 28 mai 2001 lors du décapage 1 de la zone 8. Il a été fouillé sous la direction de Benoît Montandon, en quatre quarts, distribués à partir du centre, car cette structure avait l'apparence d'un tumulus. Cinq décapages en fouille fine à la truelle ont été réalisés avant d'atteindre le terrain naturel. Chaque décapage a fait l'objet d'un plan au 1/20^e et toutes les coupes ont été relevées. La fouille s'est achevée le 30 juillet 2001.

L'amas 56 est de forme ovale, orienté est-ouest, et mesure environ 6,50 m sur 5,40 m et 0,40 m de hauteur conservée (fig. 105). Il ne s'élève pas sur une surface plane, mais s'appuie sur une terrasse fluvio-glaciaire en pente, qui a été en partie entamée (fig. 106). La structure elle-même est constituée de pierres de 10 à 40 cm de diamètre, surtout des quartzites et des calcaires, ayant subi l'action du feu pour nombre d'entre elles. Le choix semble s'être porté sur des pierres rondes. La matrice sablo-argileuse brune présente entre les pierres est très riche en charbons de bois, avec des nodules atteignant 2 cm. Sous la couverture de surface, cet amas présente une zone centrale qui concentre des galets de gros module et une couronne de petites pierres. La fouille n'a pas mis en évidence une autre organisation interne particulière. Le rare mobilier archéologique est distribué de façon aléatoire entre les pierres. Il semble appartenir à deux récipients principaux, plus quelques tessons disparates. À part une dizaine de petits tessons gallo-romains provenant du sommet de cet amas, le reste de la céramique est protohistorique. La qualité des pâtes et de rares indices morphologiques et décoratifs semblent l'apparenter à la céramique du BzD retrouvée dans les fosses, mais ceci reste très incertain (fig. 107). Aucun lien stratigraphique ni remontages de céramique ne permettent d'associer ces structures entre elles.




Fig. 105 — Secteur 7 / Empierrement 56. Plan de l'empierrement (état décapage 2).

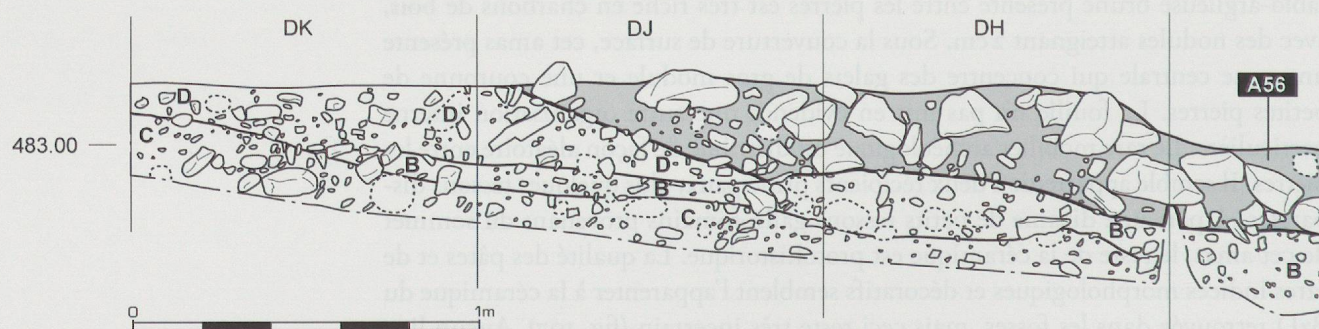


Fig. 106 — Secteur 7 / Empierrement 56. Coupe de l'empierrement.

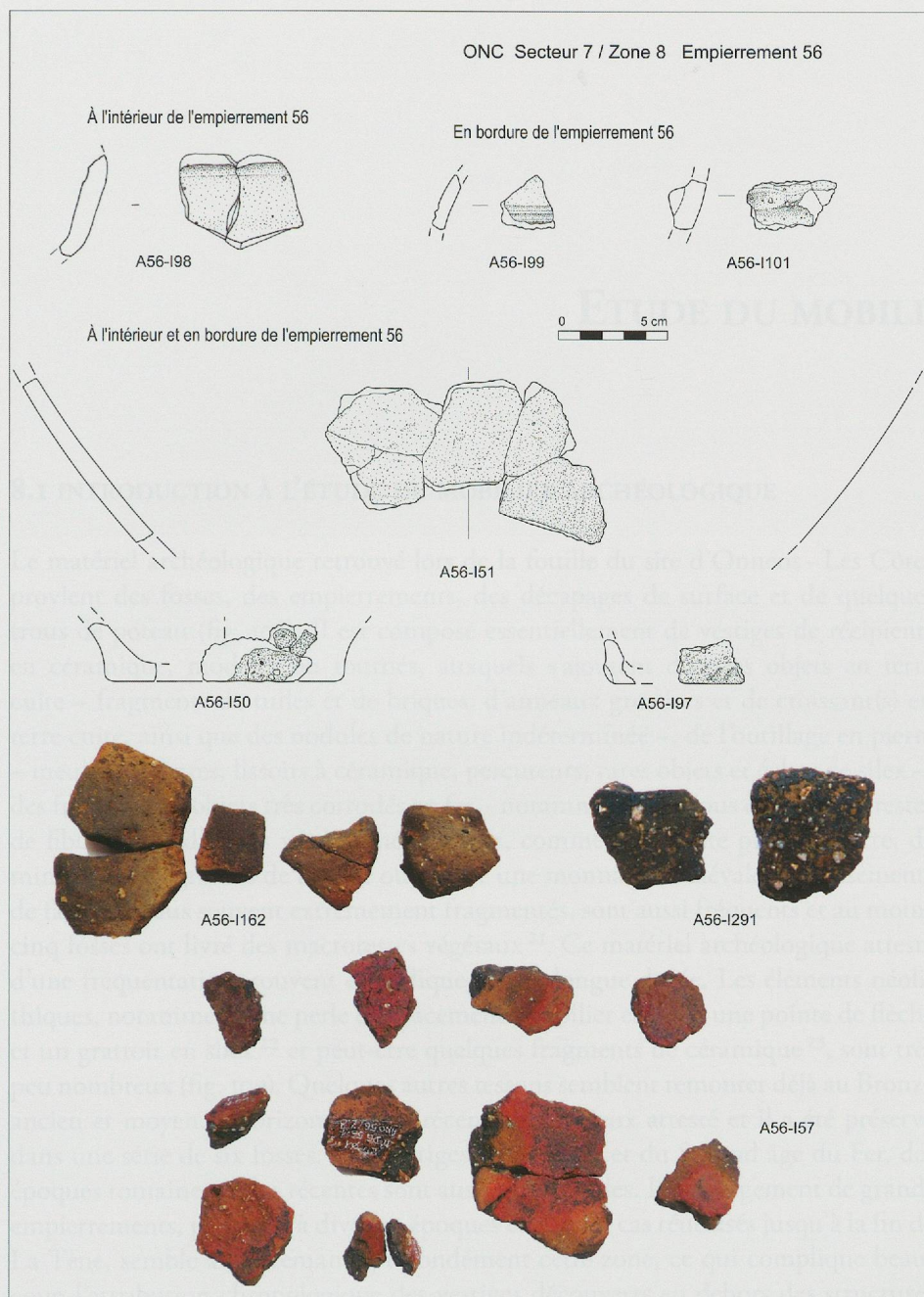


Fig.107 — Secteur 7/Empierrement 56. Mobilier céramique retrouvé dans l'empierrement et ses abords.

