

**Zeitschrift:** Cahiers d'archéologie romande  
**Herausgeber:** Bibliothèque Historique Vaudoise  
**Band:** 124 (2011)

**Artikel:** La stratigraphie du Néolithique moyen au Petit-Chasseur à Sion (Valais)  
**Autor:** Piguet, Martine  
**DOI:** <https://doi.org/10.5169/seals-835851>

### **Nutzungsbedingungen**

Die ETH-Bibliothek ist die Anbieterin der digitalisierten Zeitschriften auf E-Periodica. Sie besitzt keine Urheberrechte an den Zeitschriften und ist nicht verantwortlich für deren Inhalte. Die Rechte liegen in der Regel bei den Herausgebern beziehungsweise den externen Rechteinhabern. Das Veröffentlichen von Bildern in Print- und Online-Publikationen sowie auf Social Media-Kanälen oder Webseiten ist nur mit vorheriger Genehmigung der Rechteinhaber erlaubt. [Mehr erfahren](#)

### **Conditions d'utilisation**

L'ETH Library est le fournisseur des revues numérisées. Elle ne détient aucun droit d'auteur sur les revues et n'est pas responsable de leur contenu. En règle générale, les droits sont détenus par les éditeurs ou les détenteurs de droits externes. La reproduction d'images dans des publications imprimées ou en ligne ainsi que sur des canaux de médias sociaux ou des sites web n'est autorisée qu'avec l'accord préalable des détenteurs des droits. [En savoir plus](#)

### **Terms of use**

The ETH Library is the provider of the digitised journals. It does not own any copyrights to the journals and is not responsible for their content. The rights usually lie with the publishers or the external rights holders. Publishing images in print and online publications, as well as on social media channels or websites, is only permitted with the prior consent of the rights holders. [Find out more](#)

**Download PDF:** 22.02.2026

**ETH-Bibliothek Zürich, E-Periodica, <https://www.e-periodica.ch>**

# LA STRATIGRAPHIE DU NÉOLITHIQUE MOYEN AU PETIT-CHASSEUR À SION (VALAIS)

Martine PIGUET

Ce chapitre décrit l'ensemble des couches attribuées au Néolithique moyen sur les différents chantiers du Petit-Chasseur, selon les observations faites sur le terrain (fig. 1). Cette description, qui concerne uniquement les couches archéologiques, reprend des données déjà partiellement publiées (WINIGER 1985, MOINAT 1988, SAUTER *et al.* 1971, BESSE 1993-1994, BESSE et MOTTET 2003, FAVRE et MOTTET 1995). Situé en bordure du Rhône, le site du Petit-Chasseur montre en général une alternance de sédiments à composantes fines dominantes de type limons ou loess comprenant parfois des fractions grossières, et des niveaux de graviers et de sables d'origine fluviale ou torrentielle liés à la Sionne et au ruisseau descendant la colline de Gravelone.

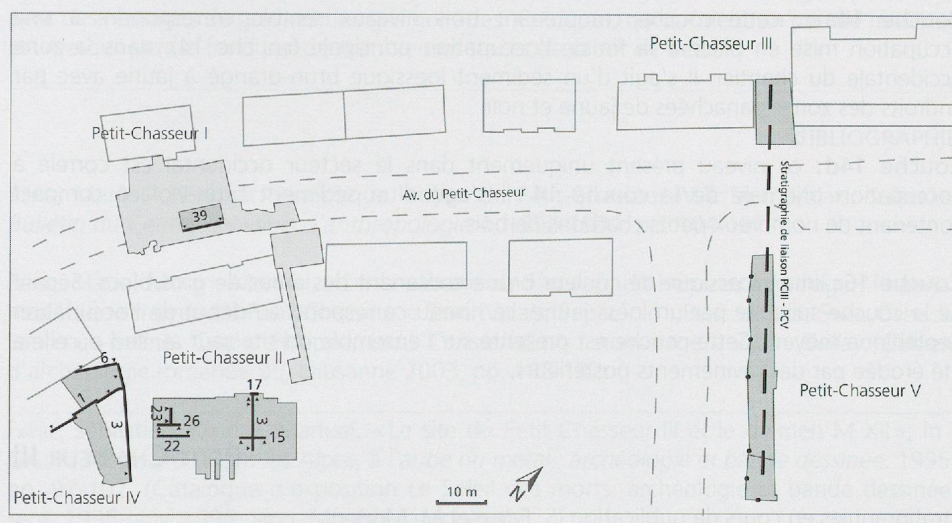


Figure 1. Plan de situation des stratigraphies sur les différents chantiers du site du Petit-Chasseur à Sion (Valais) (DAO : C. von Tobel – Université de Genève).

## PETIT-CHASSEUR I

Stratigraphie 39 (fig. 2).

**Couche 9:** elle correspond au niveau archéologique supérieur. Il s'agit de terres jaunes qui s'insèrent en amont dans l'éboulis de pente, très caillouteux et épais. Vers l'aval, la couche 9 devient moins caillouteuse et les zones charbonneuses se raréfient.

**Couches 11:** cet ensemble réunit plusieurs niveaux archéologiques d'habitat séparés de la couche 9 par un niveau de loess stérile.

**Couche 11a:** couche de faible extension qui fait partie des terres jaunes et grises, elle correspond à un véritable sol couvert d'ossements dans une importante zone charbonneuse. Cette couche disparaît vers l'est où elle ne forme qu'un seul niveau avec la couche 11c.

**Couche 11c:** loess grossiers contenant une plus grande quantité de carbone organique par rapport aux autres couches. Ce niveau s'amincit dans la zone sud et devient perturbé à cause des nombreuses fosses.

**Couche 11e:** niveau composé de limon violacé limité à la zone sud du chantier.

**Couche 13:** loess de couleur brune provenant d'un dépôt de type éolien, riche en charbons. Ce niveau, reconnu sur 4 m<sup>2</sup>, contient un foyer et quelques esquilles de faune.

## PETIT-CHASSEUR II

Stratigraphies secteur oriental n°3, 17, 15 (fig. 3 à 5), stratigraphies du secteur occidental n°22, 23, 26 (fig. 6 à 8).

**Couche 13:** loess de couleur grise qui correspond à deux phases d'occupation. Cette couche est présente seulement dans la zone est du chantier et est érodée vers le sud par des ravinements postérieurs à sa mise en place.

**Couche 14:** niveau principal d'occupation du Petit-Chasseur, la couche 14 est bien individualisée à l'est du chantier où elle correspond à une couche compacte de loess violacés plus ou moins rubéfiés avec de nombreux charbons de bois. Elle se biseaute en direction de l'ouest jusqu'à disparaître au centre du secteur puis réapparaît à l'ouest sous forme de plusieurs niveaux de texture plus grossière (14a, 14b, 14c, 14d, 14e, 14f), dont seules les couches 14a, 14c, et 14d ont livré du matériel archéologique. Il semble que la complexité de la sédimentation dans le secteur ouest soit due aux apports d'éléments grossiers d'un cône torrentiel. La couche 14 a été érodée à plusieurs reprises par des ruissellements datés du Bronze final et du Néolithique qui ont surtout affecté la zone sud-est du chantier.

**Couche 14a-c:** cette couche comprenant trois niveaux semble correspondre à une occupation mise en place à la fin de l'occupation principale (couche 14), dans la zone occidentale du chantier. Il s'agit d'un sédiment loessique brun-orangé à jaune avec par endroits des zones panachées de jaune et noir.

**Couche 14d:** ce niveau présent uniquement dans le secteur occidental est corrélé à l'occupation orientale de la couche 14. Il s'agit d'un sédiment brun-violacé compact contenant de nombreux petits charbons de bois.

**Couche 16:** limon loessique de couleur brune contenant des amas de gros blocs. Séparé de la couche suivante par un loess jaune, ce niveau correspond au début de l'occupation néolithique moyen. Cette couche est présente sur l'ensemble du site sauf au sud où elle a été érodée par des ravinements postérieurs.

## PETIT-CHASSEUR III

Stratigraphies en cours de publication (S. Favre et M. MOTTET)

**Couche 8:** limons d'origine fluviatile qui comporte plusieurs dépôts dont la granulométrie va des limons aux galets. Cette couche contient des vestiges du Néolithique moyen, elle peut être divisée en deux niveaux:

- La **couche 8a**, qui correspond au niveau profond, a révélé des traces d'un habitat du Néolithique moyen non daté.
- La **couche 8b**, au sommet, est marquée par une occupation humaine attribuée au faciès de Saint-Léonard. Deux constructions en pierres sèches appelées « cairns » ont été mises au jour dans ce niveau.

## PETIT-CHASSEUR IV

Stratigraphies n°1, 3 et 6 (fig. 9 à 11).

**Couche 6:** limon gris compact, dont la limite supérieure est nette. Il forme un décrochement d'origine anthropique selon l'axe nord-est/sud-ouest. Cette couche, qui correspond à la phase avancée du Néolithique moyen, est présente sur toute la surface de fouille et son épaisseur varie de 10 cm à 25 cm.

**Couche 7:** niveau principal d'occupation dont la distinction avec la couche 6 est parfois difficile à établir, essentiellement au sud-ouest de la zone. Sa limite inférieure est en revanche bien nette. Ce limon noir charbonneux, dont l'épaisseur varie de 1 à 10 cm, se répartit presque sur toute la surface de la fouille.

**Couche 7b:** limon argileux beige-orangé avec des passées d'argile blanche, contenant quelques cailloutis dont la taille n'excède pas 3 cm. La répartition de cette couche se limite à la zone nord-est, où deux structures en fosse lui sont associées. Son épaisseur peut atteindre une vingtaine de cm.

**Couche 9:** ce limon sableux de couleur brun-gris contenant quelques pierres correspond au début de l'occupation néolithique moyen. Cette couche est séparée de l'occupation suivante par un loess orangé repérable sur toute la fouille, la distinction entre les deux s'opérant parfois de façon peu nette. Présente sur toute la surface de fouille, elle est cependant mieux conservée vers l'ouest.

## PETIT-CHASSEUR V

Stratigraphie de liaison entre PC III et PC V (fig. 12), log 7 et 8 (fig. 13).

**Phase 6/USA22:** il s'agit d'un limon beige jaune, par endroits brun rougeâtre, compact, avec quelques petites pierres, gravillons et charbons de bois épars. Ce niveau d'habitat a livré plusieurs structures de combustion, des trous de poteau et un mobilier abondant.

**Phase 7/US19:** limon par endroits légèrement sableux, beige jaune homogène, alternant avec des passages de graviers fins gris noirâtres. Ce dépôt, qui contient un peu de matériel, est marqué vers le fond par de nombreuses traces de sabot de bétail.

## BIBLIOGRAPHIE

BESSE, Marie. « L'habitat Néolithique moyen du Petit-Chasseur IV à Sion (Valais, Suisse) », *Bulletin du Centre genevois d'anthropologie* 4, 1993-1994, pp. 104-107.

BESSE, Marie, MOTTET, Manuel, « De la cabane au hameau, du hameau au village : l'habitat néolithique moyen du Petit-Chasseur à Sion (Valais, Suisse), in : BESSE, Marie, STAHL GRETSCH, Laurence-Isaline, CURDY, Philippe, (ed.) *ConstellaSion : hommage à Alain Gallay*, Cahiers d'archéologie romande 95, Lausanne 2003, pp. 185-192.

FAVRE, Sébastien, MOTTET, Manuel, « Le site du Petit-Chasseur III et le dolmen M XII », in : GALLAY, Alain, (ed.) *Dans les Alpes, à l'aube du métal : archéologie et bande dessinée*. 1995, pp. 97-102, (Catalogue d'exposition Le Soleil des morts, archéologie et bande dessinée, sept. 1995-janv. 1996, Sion, Musées cantonaux).

MOINAT, Patrick, « Le site préhistorique du Petit-Chasseur (Sion, Valais) : l'habitat Néolithique moyen de l'horizon inférieur », *Annuaire de la Société suisse de préhistoire et d'archéologie* 71, 1988, pp. 77-102.

MOTTET, Manuel, GIOZZA, Gabriele, MARIÉTHOZ, François, « Sion, Saint-Guérin », 2003, (Sion, Archéologie et recherches interdisciplinaires dans les Alpes, rapport non publié).

MOTTET, Manuel, GENTIZON, Anne-Lyse, HALLER, Marc, GIOZZA, Gabriele, « Les bâtiments semi-enterrés de Bramois, un habitat du Néolithique final en Valais (Suisse) », *Cahiers d'archéologie romande* 126, *Archaeologia Vallesiana* 8, Lausanne 2011.

SAUTER, Marc-Rodolphe, GALLAY, Alain, CHAIX, Louis, « Le Néolithique du niveau inférieur du Petit-Chasseur à Sion, Valais », *Annuaire de la Société suisse de préhistoire et d'archéologie* 56, 1971, pp. 17-76.

WINIGER, Ariane, « L'habitat néolithique moyen du Petit-Chasseur II (Sion, Valais) : analyse du secteur oriental », 1985, (Université de Genève, Mémoire de diplôme).

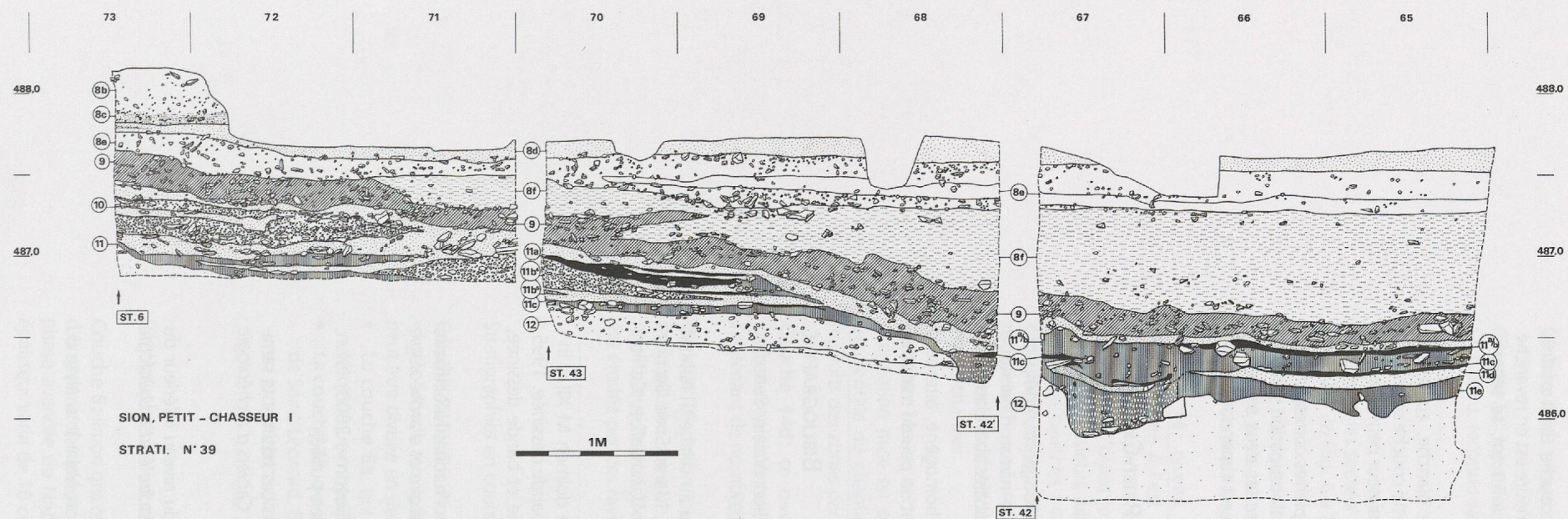


Figure 2. Petit-Chasseur I à Sion (Valais), stratigraphie n°39 (Dessin : P. Moinat – Université de Genève).

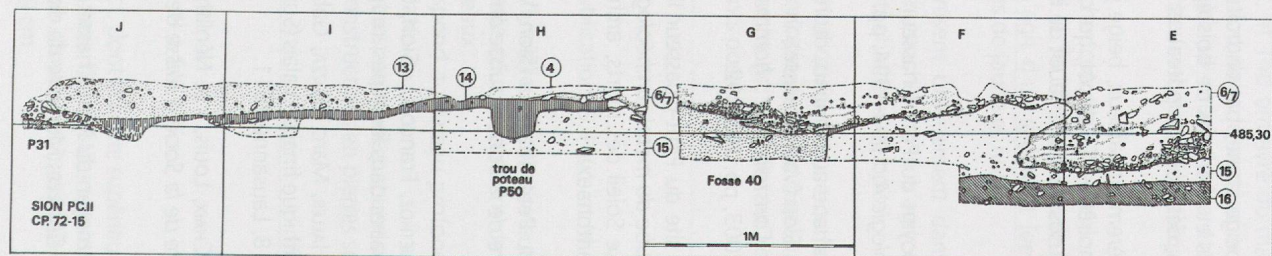


Figure 3. Petit-Chasseur II à Sion (Valais), stratigraphie du secteur oriental n°3 (Dessin : A. Winiger – Université de Genève).

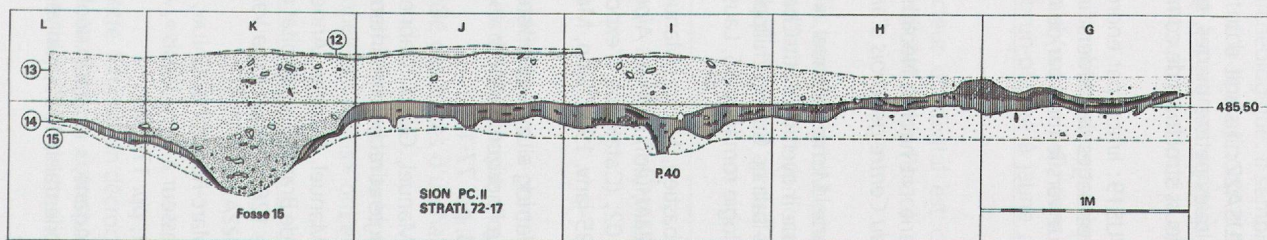


Figure 4. Petit-Chasseur II à Sion (Valais), stratigraphie du secteur oriental n°17. (Dessin : A. Winiger – Université de Genève).

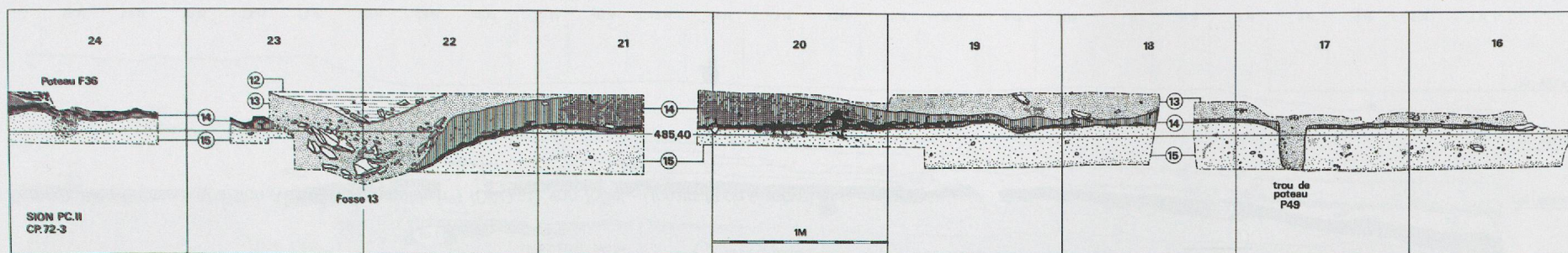


Figure 5. Petit-Chasseur II à Sion (Valais), stratigraphie du secteur oriental n°15. (Dessin : A. Winiger – Université de Genève).

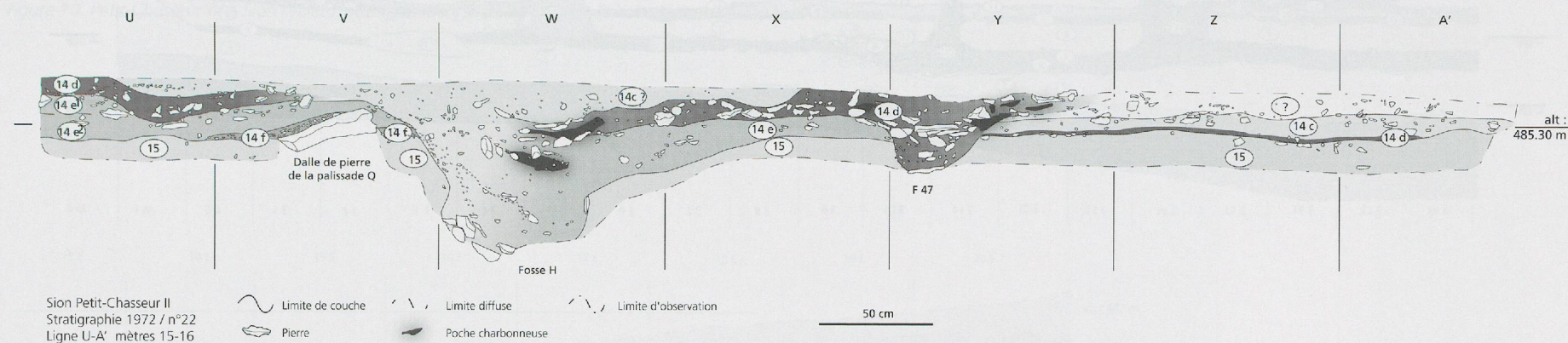


Figure 6. Petit-Chasseur II à Sion (Valais), stratigraphie du secteur occidental n°22 (DAO : C. von Tobel – Université de Genève).

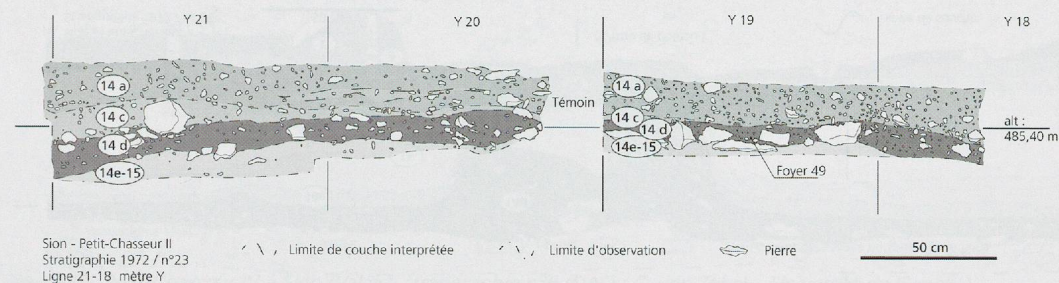


Figure 7. Petit-Chasseur II à Sion (Valais), stratigraphie du secteur occidental n°23 (DAO : C. von Tobel – Université de Genève).

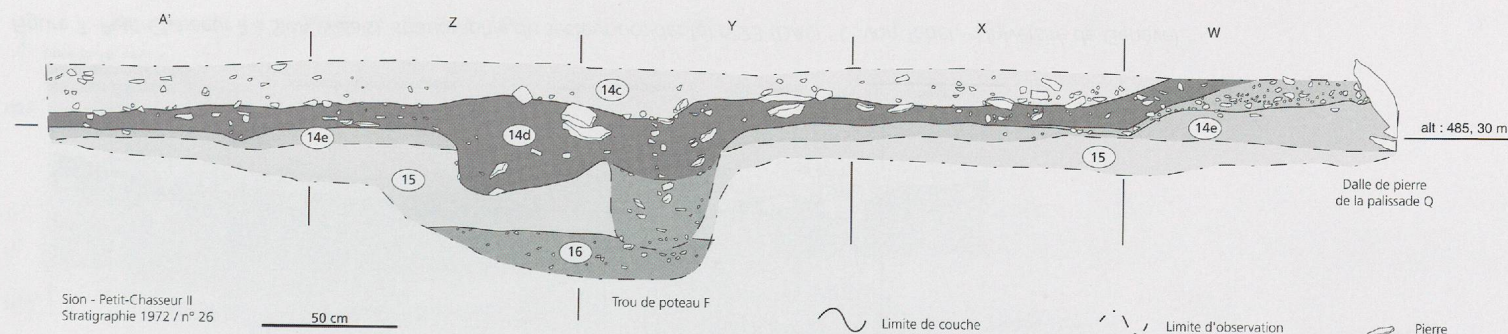


Figure 8. Petit-Chasseur II à Sion (Valais), stratigraphie du secteur occidental n°26 (DAO : C. von Tobel – Université de Genève).

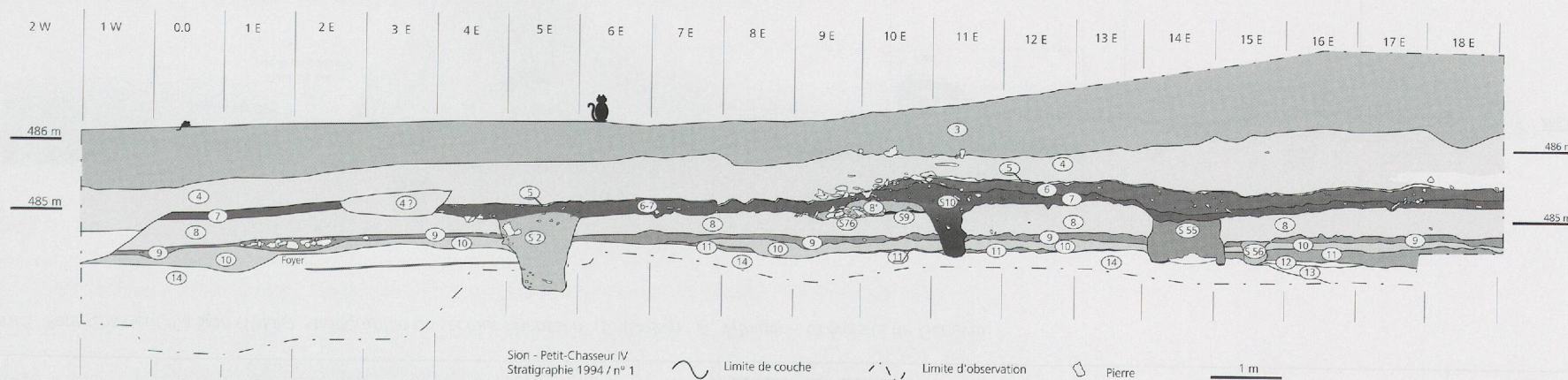


Figure 9. Petit-Chasseur IV à Sion (Valais), stratigraphie n°1 (DAO : C. von Tobel – Université de Genève).

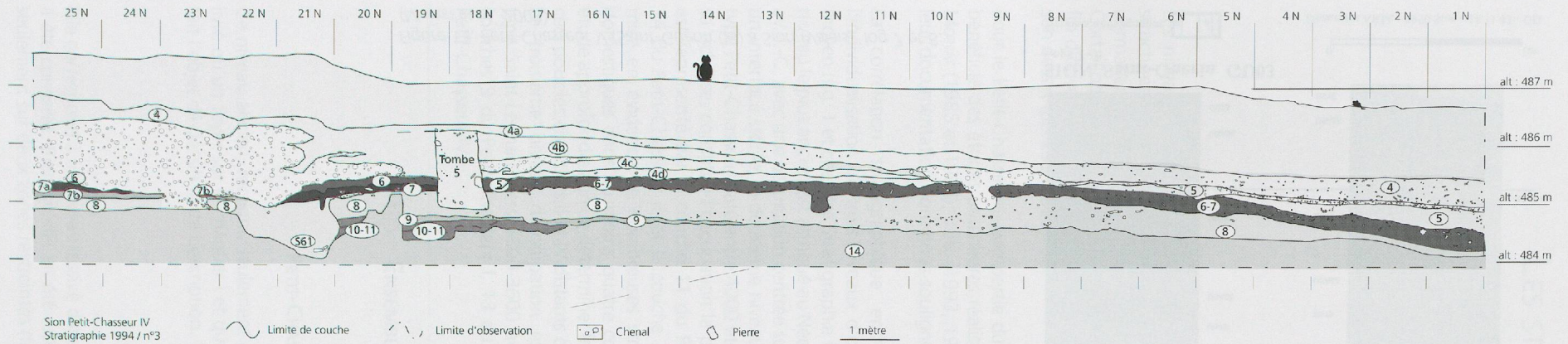


Figure 10. Petit-Chasseur IV à Sion (Valais), stratigraphie n°3 (DAO : C. von Tobel – Université de Genève).

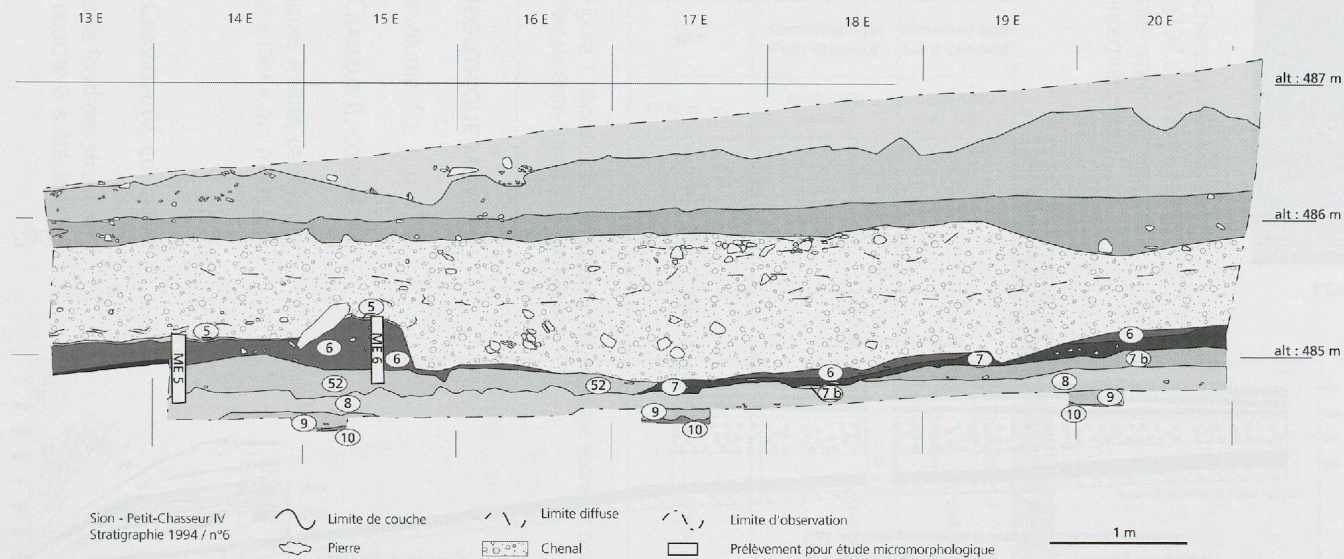


Figure 11. Petit-Chasseur IV à Sion (Valais), stratigraphie n°6 (DAO : C. von Tobel – Université de Genève).

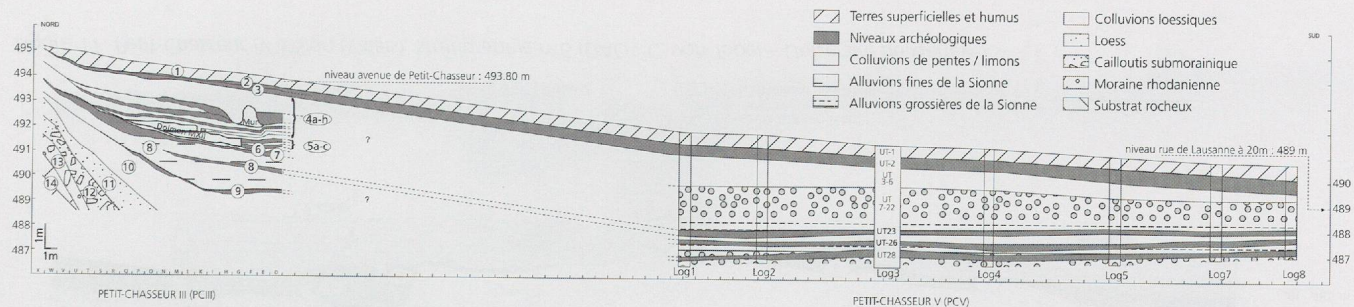


Figure 12. Petit-Chasseur III et V à Sion (Valais), stratigraphie de liaison (d'après BESSE et MOTTET 2003).




Figure 13. Petit-Chasseur V (Saint-Guérin 03) à Sion (Valais), log 7 et 8. (MOTTET et al. 2003)