Zeitschrift: Cahiers d'archéologie romande

Herausgeber: Bibliothèque Historique Vaudoise

Band: 97 (2004)

Artikel: L'église paroissiale Notre-Dame de Martigny : synthèse de l'évolution architecturale, de l'édifice romain à la cathédrale paléochrétienne et du sanctuaire du Moyen-Age à l'église baroque

Autor: Faccani, Guido

Rubrik: Planches

DOI: https://doi.org/10.5169/seals-836122

Nutzungsbedingungen

Die ETH-Bibliothek ist die Anbieterin der digitalisierten Zeitschriften auf E-Periodica. Sie besitzt keine Urheberrechte an den Zeitschriften und ist nicht verantwortlich für deren Inhalte. Die Rechte liegen in der Regel bei den Herausgebern beziehungsweise den externen Rechteinhabern. Das Veröffentlichen von Bildern in Print- und Online-Publikationen sowie auf Social Media-Kanälen oder Webseiten ist nur mit vorheriger Genehmigung der Rechteinhaber erlaubt. Mehr erfahren

Conditions d'utilisation

L'ETH Library est le fournisseur des revues numérisées. Elle ne détient aucun droit d'auteur sur les revues et n'est pas responsable de leur contenu. En règle générale, les droits sont détenus par les éditeurs ou les détenteurs de droits externes. La reproduction d'images dans des publications imprimées ou en ligne ainsi que sur des canaux de médias sociaux ou des sites web n'est autorisée qu'avec l'accord préalable des détenteurs des droits. En savoir plus

Terms of use

The ETH Library is the provider of the digitised journals. It does not own any copyrights to the journals and is not responsible for their content. The rights usually lie with the publishers or the external rights holders. Publishing images in print and online publications, as well as on social media channels or websites, is only permitted with the prior consent of the rights holders. Find out more

Download PDF: 16.09.2025

ETH-Bibliothek Zürich, E-Periodica, https://www.e-periodica.ch

Planche 1 : Martigny, église paroissiale.
Plan chronologique des murs découverts dans l'église et aux environs immédiats.
M : murs. PF : trous de poteaux.
Échelle 1 : 150.

Légende des couleurs :

Phase I : 2e moitié du Ier s. après J.-C. – IVe s.
- Phase Ia : avant 100 après J.-C.
- Phase Ib : IIe s., peu après la phase Ia.
- Phase Ic : dès 120 au plus tôt, probablement IIe ou IIIe s.
- Phase Id : IIIe s.

Phase II : 2e moitié du IVe s.
- Phase IIa : 2e moitié du IVe s.
- Phase IIb : entre les phases IIa et IIc.
- Phase IIc : dernier quart du IVe s.

Phase III : Ve/première moitié du VIe s.
- Phase IIIa : Ve/première moitié du VIe s.
- Phase IIIb : Ve/première moitié du VIe s.

Phase IV : Ve – fin VIIIe/IXe s.
- Annexe primitive : probablement Ve s/première moitié du VIe s.
- Annexe sud et ouest : au plus tard 1re moitié VIe s.
- Transformations de l'annexe sud (M142) : VIIe/VIIIe s. ?
- Premières transformations de l'église nord et sud : VIe s. ?
- Église sud, deuxième transformation (M118) : avant fin VIIIe/IXe s., éventuellement encore VIe s.

Phase V : fin VIIIe/IXe – XIIe s.
- Phase Va, première étape : fin VIIIe/IXe s.
- Phase Va deuxième étape : IXe s (?).
- Phase Vb, première étape : IXe s.
- Phase Vb, deuxième étape : IXe/Xe s.
- Phase Vc : XIIe s., éventuellement encore 1re moitié.

Phase VI : XIIe s. – 1670
- Phase VIa : XIIe s.
- Phase VIb : probablement 1re moitié XIIIe s.
- Phase VIc : dès début XVIe s.
- Phase VId : vers milieu XVIIe s.

Phase VII : 1670 à nos jours
- Phase VIIa : entre 1670 et 1687
- Phase VIIb : de 1715 à nos jours

Planche 2 : Martigny, église paroissiale.
Plan pierre à pierre des murs découverts dans l'église et dans les environs immédiats.
Pour des raisons de clarté, certains tracés de murs n'ont pas été reportés sur le plan.
Échelle 1 : 150.

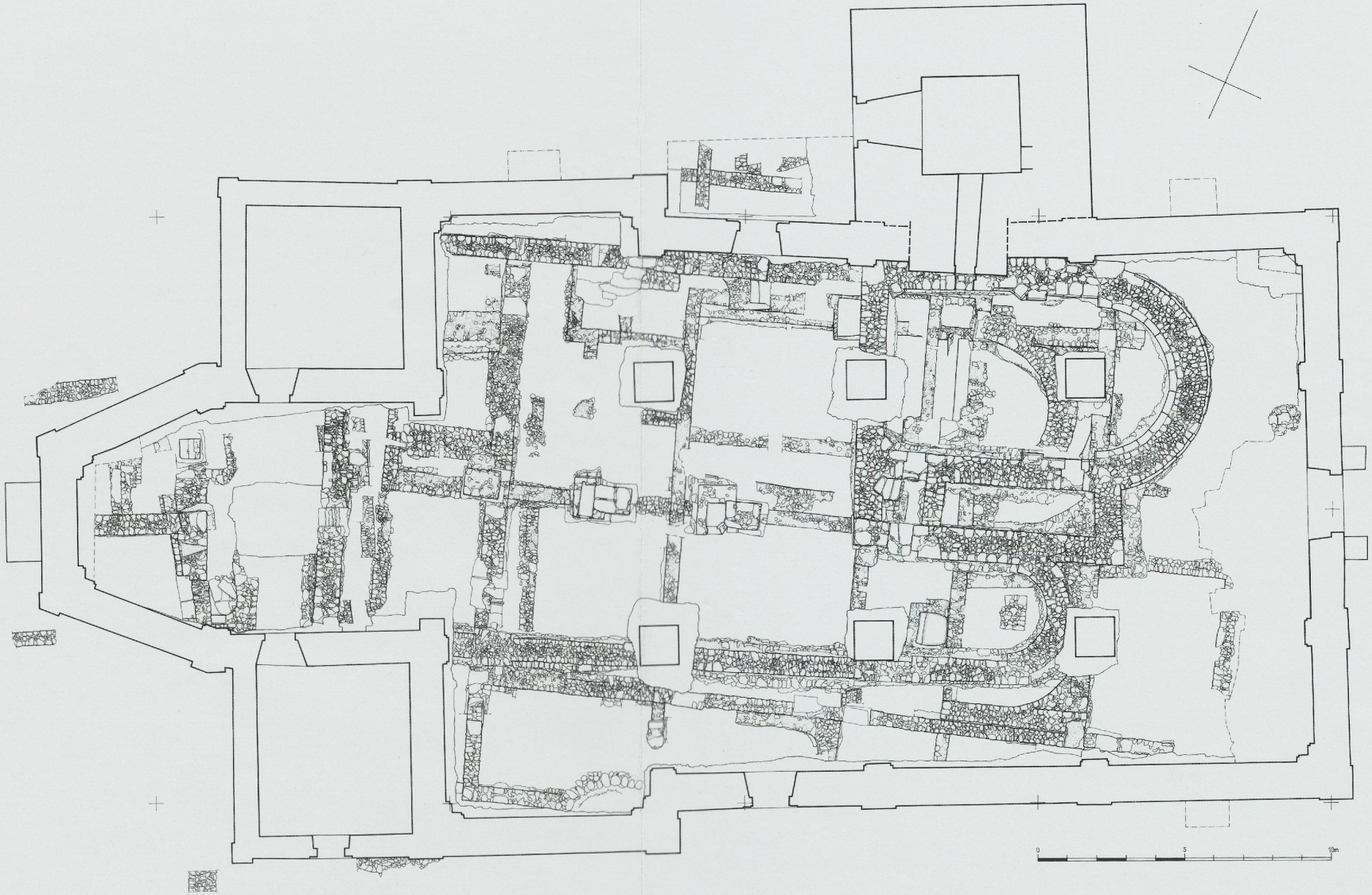

Planche 3 : Martigny, église paroissiale.
Coupes longitudinales. Seuls les éléments les plus importants ont été indiqués, avec un numéro de structure. M : mur ; S : couche ou sol ; T : tombe. 1 : murs de l'église actuelle. 2 : niveau de sol intérieur avant les transformations de 1990-1993. Pour les couleurs, voir la légende de la pl. 1. Vue vers le nord. Échelle 1 : 150.

a : Coupe longitudinale de la partie nord de la fouille, avec l'église nord de l'Antiquité tardive (M47E, M67, S67, S83) et la nef nord du Moyen Âge (M6, M6b, M1aN, S12a/b).

b : Coupe longitudinale de la partie médiane de la fouille, avec l'église sud de l'Antiquité tardive (M114E, M91, M67, S33, S56), la nef sud du Moyen Âge (M7, M1aSI-IV, S12a/b) et les constructions à l'ouest des églises médiévales (M135).
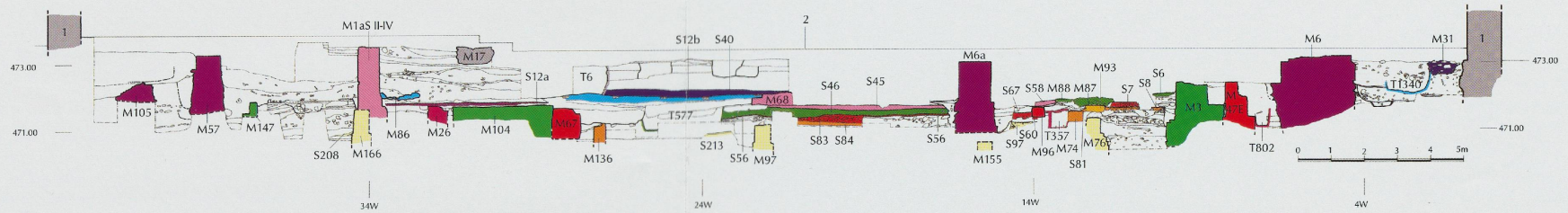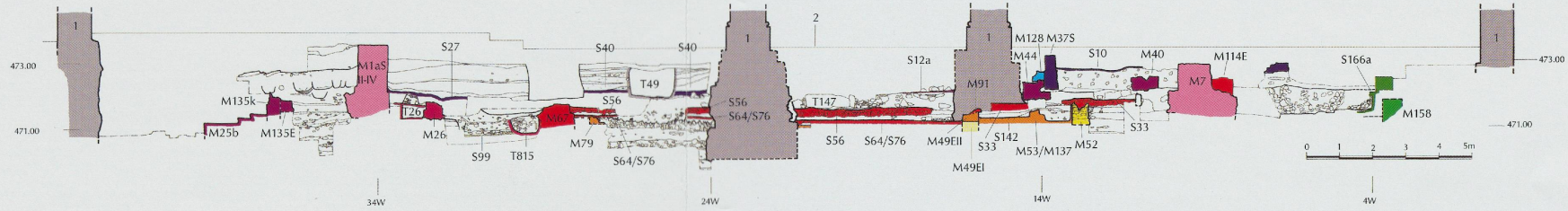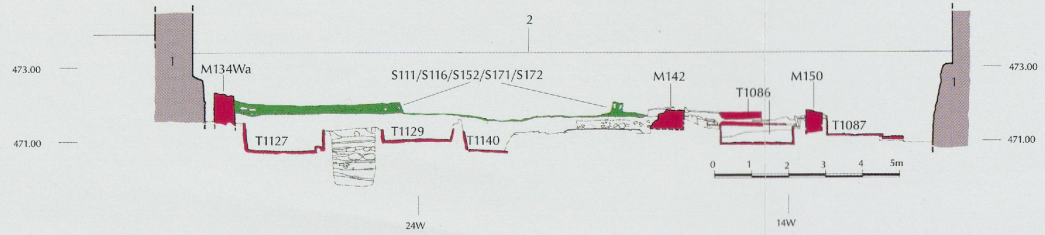
c : Coupe longitudinale de la partie sud de la fouille, avec l'annexe sud de l'Antiquité tardive/Haut Moyen Âge (M150, M142, M134).