

Zeitschrift: Cahiers d'archéologie romande
Herausgeber: Bibliothèque Historique Vaudoise
Band: 89 (2002)

Artikel: Sion, Sous-le-Scex (VS) I : ein spätantik-frühmittelalterlicher Bestattungsplatz : Gräber und Bauten = Résultats des recherches sur le site funéraire du Haut Moyen-Age de Sion, Sous-le-Scex
Autor: Antonini, Alessandra
Anhang: Sion, Sous-le-Scex
Autor: [s.n.]
DOI: <https://doi.org/10.5169/seals-836053>

Nutzungsbedingungen

Die ETH-Bibliothek ist die Anbieterin der digitalisierten Zeitschriften auf E-Periodica. Sie besitzt keine Urheberrechte an den Zeitschriften und ist nicht verantwortlich für deren Inhalte. Die Rechte liegen in der Regel bei den Herausgebern beziehungsweise den externen Rechteinhabern. Das Veröffentlichen von Bildern in Print- und Online-Publikationen sowie auf Social Media-Kanälen oder Webseiten ist nur mit vorheriger Genehmigung der Rechteinhaber erlaubt. [Mehr erfahren](#)

Conditions d'utilisation

L'ETH Library est le fournisseur des revues numérisées. Elle ne détient aucun droit d'auteur sur les revues et n'est pas responsable de leur contenu. En règle générale, les droits sont détenus par les éditeurs ou les détenteurs de droits externes. La reproduction d'images dans des publications imprimées ou en ligne ainsi que sur des canaux de médias sociaux ou des sites web n'est autorisée qu'avec l'accord préalable des détenteurs des droits. [En savoir plus](#)

Terms of use

The ETH Library is the provider of the digitised journals. It does not own any copyrights to the journals and is not responsible for their content. The rights usually lie with the publishers or the external rights holders. Publishing images in print and online publications, as well as on social media channels or websites, is only permitted with the prior consent of the rights holders. [Find out more](#)

Download PDF: 23.02.2026

ETH-Bibliothek Zürich, E-Periodica, <https://www.e-periodica.ch>

Sion, Sous-le-Scex

Begräbniskirche : erste Gräberschicht

Msst. : 1:100



Sion, Sous-le-Scex

Begräbniskirche : zweite Gräberschicht

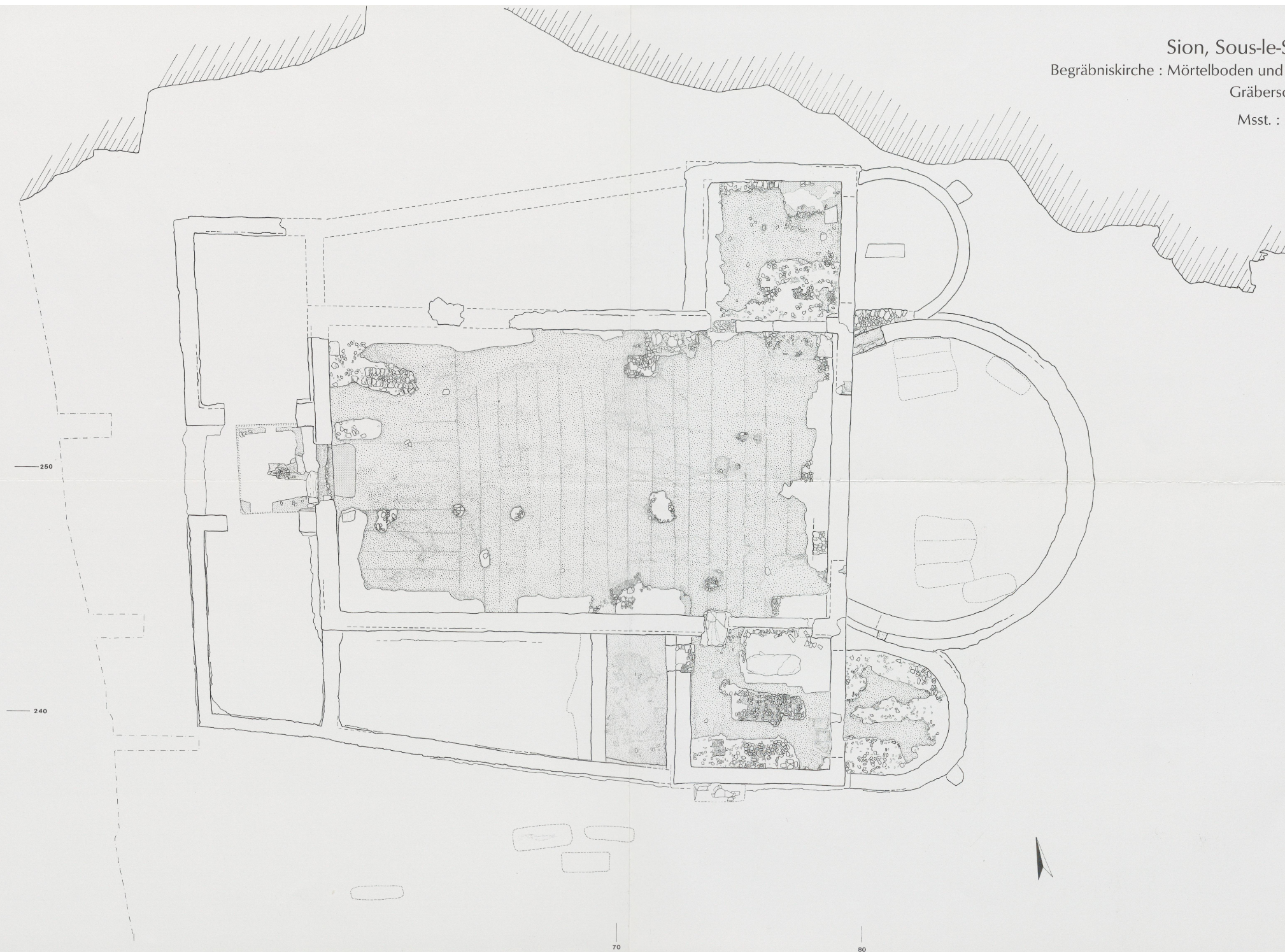
Msst. : 1:100



Sion, Sous-le-Scex

Begräbniskirche : Mörtelboden und dritte
Gräberschicht

Msst. : 1:100

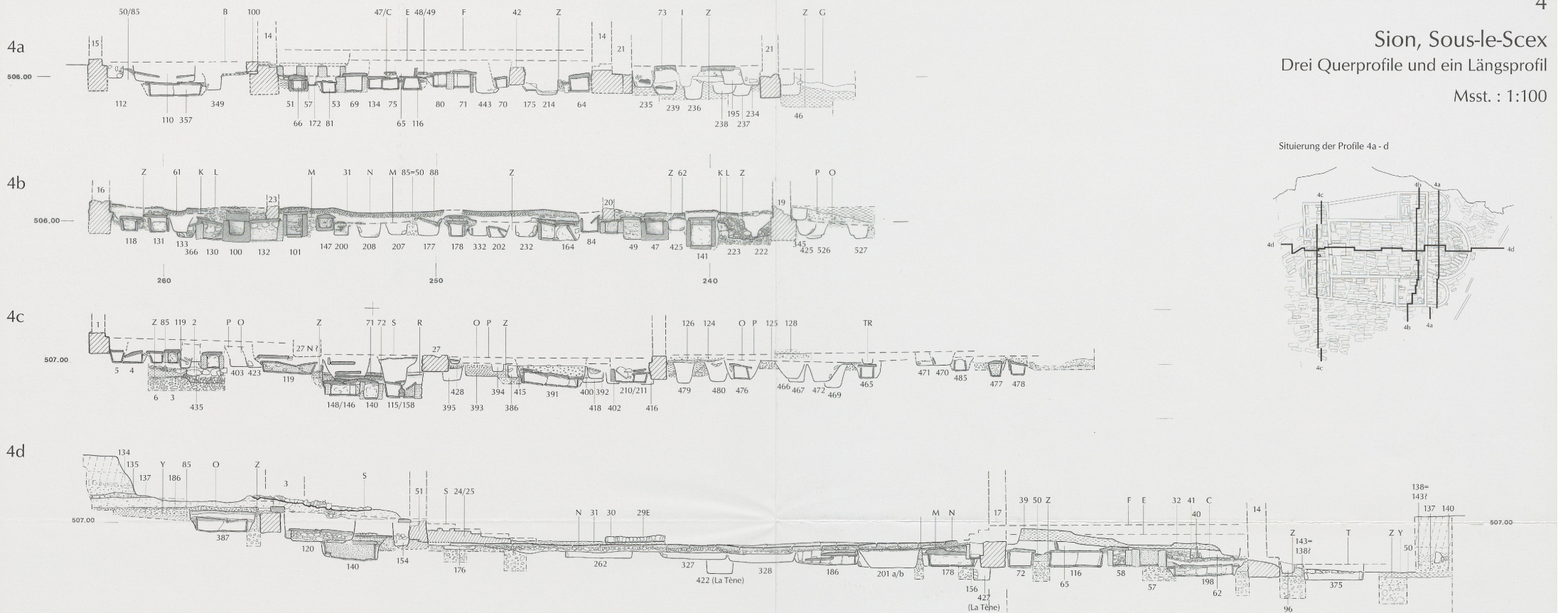
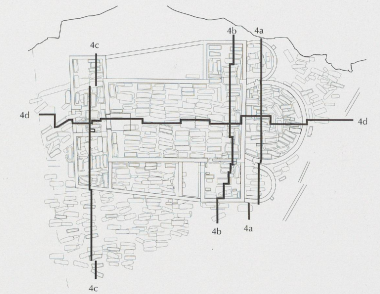


Sion, Sous-le-Scex

Drei Querprofile und ein Längsprofil

Msst. : 1:100

Situierung der Profile 4a - d



Positionsnummern : Zahlen über dem Profil
Gräbernnummern : Zahlen unter dem Profil

- 1 Westannex: Nordmauer des Nordraumes
- 2 Rechtecksaal: Westmauer
- 3 Westannex: Westmauer des Nordraumes
- 4 Westannex: Westmauer des Südraumes
- 5 Westannex: Südmauer des Südraumes
- 6 Westannex: Ostmauer des Südraumes
- 7 Rechtecksaal: Südmauer
- 8 Südannex: Südmauer
- 9 Gruft im Südannex: West- bzw. Ostmauer
- 10 Gruft im Südannex: Südmauer
- 11 Südlicher Flügelannex: Westmauer
- 12 Rechtecksaal: Nordmauer
- 13 Nördlicher Flügelannex: Ostmauer
- 14 Mittellaps: Aussenmauer
- 15 Mauerwerk der Nordapsis
- 16 Nördlicher Flügelannex: Nordmauer
- 17 Rechtecksaal: Ostmauer
- 18 Südlicher Flügelannex: Ostmauer
- 19 Südlicher Flügelannex: Südmauer
- 20 Brüstungsmäuerchen zwischen Rechtecksaal und südlichem Flügelannex
- 21 Mauerwerk der Südapsis
- 22 Nördlicher Flügelannex: Westmauer
- 22A Gemauertes Auflager vor der Westwand des Nordannexes
- 23 Brüstungsmäuerchen zwischen Rechtecksaal und nördlichem Flügelannex
- 24 Treppen- bzw. Rampenkonstruktion des Saal-Westeinganges
- 25 Treppen-/Rampenkonstruktion des Saal-Westeinganges
- 26 Fundament, das den Durchgang in den Südraum der Westannexe vermauert
- 27 Südlicher Wandpfeiler vor dem Eingang in den Rechtecksaal
- 28 Nördlicher Wandpfeiler vor dem Eingang in den Rechtecksaal
- 29 Versturz der Saal-Westmauer
- 30 Fenstergewände der verstürzten Saal-Westmauer

- 31 Rechtecksaal: Mörtelboden
- 39 Mittellaps: jüngste Planie
- 40 Planie im Umgang der Mittellaps: überlagert Schicht 41; besteht vorwiegend aus Ziegelfragmenten
- 41 Planie im Umgang der Mittellaps: überlagert das verbrannte, älteste Gehniveau; besteht vorwiegend aus Verputzfragmenten
- 42 Mittellaps: Mauerwerk der kleinen, gestelzten Apsis
- 50 Spätromische Lehmsschicht; entspricht den Schichten 85 bzw. 153
- 51 Vermauerung des Saal-Westeinganges 63
- 55 Gruft im Südannex: Mörtelboden
- 57 Negativ des quadratischen Einbaues auf dem Mörtelboden 62
- 61 Nördlicher Flügelannex: Mörtelboden
- 62 Südlicher Flügelannex: Mörtelboden
- 63 Westeingang in den Rechtecksaal
- 71 Erneuerung des Mörtelbodens 72
- 72 Eingangsraum der Westannexe: Mörtelboden
- 73 Südapsis: Mörtelboden
- 85 Spätromische Lehmsschicht; entspricht den Schichten 50 bzw. 153
- 86 Rechtecksaal: ältestes Bau- bzw. Verputzniveau
- 87 Rechtecksaal: Umbauschicht mit Verputzfragmenten (Rutenegative), überdeckt Schicht 86
- 88 Rechtecksaal: Erdplanie; überdeckt Schicht 87, liegt unter Mörtelboden 31
- 90 Südlicher Flügelannex: ältestes Bau- bzw. Verputzniveau; entspricht den Schichten 91 bzw. 86
- 91 Südlicher Flügelannex: ältestes Bau- bzw. Verputzniveau; entspricht den Schichten 90 bzw. 86
- 93 Steinsetzung über einzelnen Gräbern: Planie der Grabmulden oder Grabmarkierung
- 100 Gemauertes Auflager einer Stufe(?) an der Südwand der Nordapsis
- 102 Pfostenlöcher im Westen der Begräbniskirche; entsprechen zeitlich den Pfostenlöchern 121
- 104 Spätromisches bzw. ältestes Gehniveau der Kirche
- 107 Pfostenlöcher im Westen der Begräbniskirche; entsprechen zeitlich dem Pfostenloch 114, Funktion unbekannt
- 114 Pfostenloch im Westen der Begräbniskirche; entspricht zeitlich den Pfostenlöchern 107, Funktion unbekannt
- 119 Trocken verlegte Terrassierungsmauer im Nordwesten der Begräbniskirche; römisch
- 120 Pfostenloch im Westen der Begräbniskirche; Funktion unbekannt
- 121 Pfostenlöcher im Westen der Begräbniskirche; durchschlagen die Schichten 124 und 127
- 124 Planie über Mörtelschicht 127
- 125 Benutzungsschicht des Gräberfeldes im Westen der Begräbniskirche
- 127 Mörtelschicht (Bauniveau) im Westen der Begräbniskirche; überdeckt alle Gräber

- 128 Wohl durch Überschwemmung entstandene Schicht, die im Westen der Begräbniskirche die Umbauschichten 127 und 124 überdeckt
- 129 Oberfläche des anstehenden Bodens, Basis der Schicht 125
- 130 Mit Holzkohle und Asche verfüllte Bodenmulden; rechnen mit Gehniveau 137
- 131 Pfostenloch im Westen der Begräbniskirche; entspricht zeitlich dem Pfostenloch 114, Funktion unbekannt
- 132 Pfostenloch im Südwesten der Begräbniskirche; entspricht zeitlich den Pfostenlöchern 121, Funktion unbekannt
- 137 Jüngstes Gehniveau der Begräbniskirche; überdeckt Schicht 128
- 140 Steinsetzung im Osten der Begräbniskirche; möglicherweise noch kirchenzeitlich, später erneuert
- 144 Umbauniveau der Mittellaps
- 153 Spätromische Lehmsschicht; entspricht den Schichten 50 bzw. 85

Buchstaben

- A Ausseniveau der Mittellaps, 1. Niveau der Nordapsis
- B 2. Niveau der Nordapsis, entstanden nach dem Brand
- C 1. Niveau im Zentrum und Umgang der Mittellaps
- D 2. Niveau im Zentrum und Umgang der Mittellaps, entstanden nach dem Brand
- E 3. Niveau der Mittellaps
- F 4. Niveau der Mittellaps
- G Niveau des Gräberfeldes, liegt über dem Bauniveau des quadratischen Annexes und unter demjenigen der Südapsis
- H 1. Innenniveau der Südapsis
- I 2. Innenniveau der Südapsis (Mörtelboden)
- K 1. Innenniveau der quadratischen Seitenannexe
- L 2. Innenniveau der quadratischen Seitenannexe
- M 1. Innenniveau des Rechtecksaales
- N Planiertes Bodenniveau des Saales (Mörtelboden)
- O Niveau des Gräberfeldes, jünger als die quadratischen Annexen, älter als die Süd- und Westannexe
- P Innen- bzw. Ausseniveau der Süd- und Westannexe
- R hypothetische Treppenlösung im Eingangsraum der Westannexe
- S Jüngstes Niveau im Eingangsraum der Westannexe
- Y Spätromisches Niveau
- Z Niveau der Hallstatt- bzw. Bronzezeit