

**Zeitschrift:** Cahiers d'archéologie romande  
**Herausgeber:** Bibliothèque Historique Vaudoise  
**Band:** 88 (2001)

**Artikel:** Recherches archéologiques sur le district sidérurgique du Jura central suisse  
**Autor:** Eschenlohr, Ludwig  
**Anhang:** [s.n.]  
**Autor:** [s.n.]  
**DOI:** <https://doi.org/10.5169/seals-836114>

### **Nutzungsbedingungen**

Die ETH-Bibliothek ist die Anbieterin der digitalisierten Zeitschriften auf E-Periodica. Sie besitzt keine Urheberrechte an den Zeitschriften und ist nicht verantwortlich für deren Inhalte. Die Rechte liegen in der Regel bei den Herausgebern beziehungsweise den externen Rechteinhabern. Das Veröffentlichen von Bildern in Print- und Online-Publikationen sowie auf Social Media-Kanälen oder Webseiten ist nur mit vorheriger Genehmigung der Rechteinhaber erlaubt. [Mehr erfahren](#)

### **Conditions d'utilisation**

L'ETH Library est le fournisseur des revues numérisées. Elle ne détient aucun droit d'auteur sur les revues et n'est pas responsable de leur contenu. En règle générale, les droits sont détenus par les éditeurs ou les détenteurs de droits externes. La reproduction d'images dans des publications imprimées ou en ligne ainsi que sur des canaux de médias sociaux ou des sites web n'est autorisée qu'avec l'accord préalable des détenteurs des droits. [En savoir plus](#)

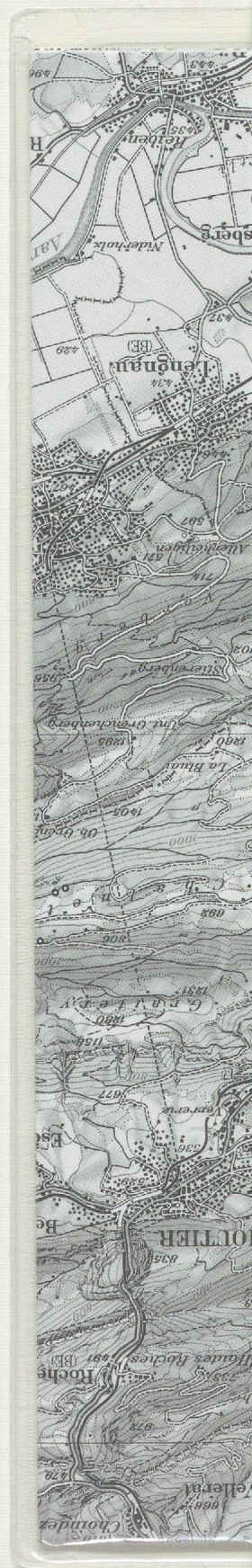
### **Terms of use**

The ETH Library is the provider of the digitised journals. It does not own any copyrights to the journals and is not responsible for their content. The rights usually lie with the publishers or the external rights holders. Publishing images in print and online publications, as well as on social media channels or websites, is only permitted with the prior consent of the rights holders. [Find out more](#)

**Download PDF:** 29.12.2025

**ETH-Bibliothek Zürich, E-Periodica, <https://www.e-periodica.ch>**





## Légende des symboles utilisés sur les relevés topographiques



emplacement et limite du (bas) fourneau




emplacement approximatif du (bas) fourneau sans le pourtour




emplacement approximatif du (bas) fourneau et du pourtour




pourtour du (bas) fourneau sans le sommet



limite du ferrier / de l'amas de scories



limite approximative du ferrier / de l'amas de scories



scories éparses



présence de scories individuelles, grosse scorie



place à charbon



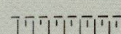
emplacement approximatif de la place à charbon




mineral



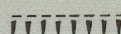
sondage



haut du talus



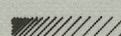
bas du talus



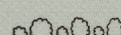
creusement




four à chaux, doline




rocher




lisière de forêt




ruisseau, rivière




route bétonnée




chemin agricole, gravier




chemin forestier, sentier



limite communale



voie ferrée



ligne électrique





Plan topographique du Jura central suisse  
(canton du Jura et Jura bernois) avec la  
localisation de tous les sites sidérurgiques  
repérés. Echelle 1:100000.  
Reproduit avec l'autorisation de l'Office  
fédéral de topographie (BA013795).  
Dépliant faisant partie intégrante de  
l'ouvrage CAR n° 88 L. Escherich  
«Recherches archéologiques sur le district  
sidérurgique du Jura central suisse».