

**Zeitschrift:** Cahiers d'archéologie romande  
**Herausgeber:** Bibliothèque Historique Vaudoise  
**Band:** 88 (2001)

**Artikel:** Recherches archéologiques sur le district sidérurgique du Jura central suisse  
**Autor:** Eschenlohr, Ludwig  
**Kapitel:** 12: Catalogue  
**DOI:** <https://doi.org/10.5169/seals-836114>

### **Nutzungsbedingungen**

Die ETH-Bibliothek ist die Anbieterin der digitalisierten Zeitschriften auf E-Periodica. Sie besitzt keine Urheberrechte an den Zeitschriften und ist nicht verantwortlich für deren Inhalte. Die Rechte liegen in der Regel bei den Herausgebern beziehungsweise den externen Rechteinhabern. Das Veröffentlichen von Bildern in Print- und Online-Publikationen sowie auf Social Media-Kanälen oder Webseiten ist nur mit vorheriger Genehmigung der Rechteinhaber erlaubt. [Mehr erfahren](#)

### **Conditions d'utilisation**

L'ETH Library est le fournisseur des revues numérisées. Elle ne détient aucun droit d'auteur sur les revues et n'est pas responsable de leur contenu. En règle générale, les droits sont détenus par les éditeurs ou les détenteurs de droits externes. La reproduction d'images dans des publications imprimées ou en ligne ainsi que sur des canaux de médias sociaux ou des sites web n'est autorisée qu'avec l'accord préalable des détenteurs des droits. [En savoir plus](#)

### **Terms of use**

The ETH Library is the provider of the digitised journals. It does not own any copyrights to the journals and is not responsible for their content. The rights usually lie with the publishers or the external rights holders. Publishing images in print and online publications, as well as on social media channels or websites, is only permitted with the prior consent of the rights holders. [Find out more](#)

**Download PDF:** 29.12.2025

**ETH-Bibliothek Zürich, E-Periodica, <https://www.e-periodica.ch>**

## 12 CATALOGUE

### Explications concernant la terminologie utilisée pour la classification

La terminologie employée ne vise en aucun cas l'exhaustivité ; elle a comme objectif de permettre une classification simple des sites sidérurgiques, en particulier des ferriers, selon leurs caractéristiques intrinsèques et selon les différents aspects du contexte dans lequel ils se trouvent.

Dans la première colonne figurent les informations permettant l'identification du site, complétées par l'année de sa découverte ou de sa première mention. La deuxième colonne fournit quelques données relatives au site-même et à son environnement. La troisième colonne mentionne l'état de la documentation, ainsi qu'une appréciation de l'état de conservation du site.

La base de données est établie de façon à ce que les rubriques non complétées de la troisième colonne n'apparaissent pas ; il en va de même pour la documentation photographique qui figure, pour des raisons de disposition, en dessous de l'année mentionnée dans la première colonne.

<i>Catégorie</i>
Affinerie
Autre industrie
Ferrier
Ferrier ?
Ferrière
Ferrière ?
Forge
Forge ?
Forge ancienne
Forge moderne
Haut fourneau
Haut fourneau ?
Indéfini
Industrie multiple
Martinet
Scories
Trouvaille isolée

<i>Type de site</i>	<i>Commentaires</i>
Atelier dans habitat	exclusivement des forges*
Autre type	ce site n'est pas un ferrier
Fourneau central	voir chap. 4.2
Fourneau invisible	terme explicite
Fourneau périphérique	voir chap. 4.2
Site multiple	voir chap. 4.2
Type indéfini	ferrier, forge, ou...

Typologie prioritairement basée sur les ferriers.  
\* ce qui n'est pas toujours le cas dans d'autres régions.

<i>Topographie</i>
Bas de pente
Bord de dépression
Crête
Haut de pente
Indéfini
Pente
Pente faible
Pente forte
Petite combe
Replat/Fond/Plateau
Rupture de pente
Talus de chemin

<i>Paysage</i>
Bosquet
Champ cultivé
Clairière
Complexe industriel
Cours d'eau
Forêt
Habitation
Indéfini
Lisière de forêt
Pâturage ou pré
Plantation
Route
Variable

<i>Exposition</i>
Est
Fond
Indéfini
Nord
Nord-est
Nord-ouest
Ouest
Plateau
Sud
Sud-est
Sud-ouest

<i>Type (d'information)</i>
Archives
Carte
Écrit
Indéfini
Mobilier
Oral
Terrain

<i>Qualité (de l'information)</i>
Assez précis
Exact
Faux
Imprécis
Indéfini
Peu précis
Vague

La liste des **informateurs** a été dressée dans l'introduction (chap. 1.1.3.2).

Le paysage actuel ne préjuge en rien de l'environnement contemporain au fonctionnement du site.

L'évaluation de la qualité de l'information pourra servir de base lors d'une recherche future ; elle n'équivaut pas à un jugement.



<i>(État de) conservation</i>
Épandage de scories
État indéfini
Fourneau touché
Fourneau touché et scories prélevées
Scorie isolée
Scories éparses
Scories prélevées
Site détruit
Site endommagé
Site étalé
Site fortement endommagé
Site fouillé
Site intact
Site perturbé
Site recouvert
Vestige(s) et scorie(s)

<i>(État de la) documentation</i>
Analyse anthracologique
Analyse chimique
Datation C14
Documentation photographique
Fiche documentaire
Fouille
Point sur carte
Relevé magnétique
Relevé topographique
Relevé(s)/sondage(s)/analyse(s)
Relevé(s)/sondage(s)/analyse(s)/datation(s)
Relevés topographique et magnétique
Site à trouver
Site non trouvé
Sondage et prélèvement
Sondage(s)/analyse(s)
Sondage(s)/analyse(s)/datation(s)
Sondage(s)/datation(s)

L'indication site relevé est utile pour la base de données d'origine afin de permettre de rechercher facilement des renseignements au sujet des sites relevés.

<i>Espèce</i>	<i>Species</i>	<i>Holzart</i>	<i>Wood</i>
Aulne	Alnus sp.	Erle	Alder
Bouleau	Betula sp.	Birke	Birch
Cerisier	Prunus sp.	Kirsche	Cherry
Chêne	Quercus sp.	Eiche	Oak
Chèvrefeuille	Lonicera sp.	Geissblatt	Woodbine
Écorce	Cortex	Rinde	bark
Épicéa	Picea abies	Fichte	Spruce
Érable	Acer sp.	Ahorn	Maple
Frêne	Fraxinus excelsior	Esche	Ash
Fruits à pépins	Pomoideae	Kernobst	Stonefruit
Hêtre	Fagus silvatica	Buche	Beech
Noisetier	Corylus avellana	Hasel	Hazel
Orme	Ulmus sp.	Ulme	Elm
Peuplier	Populus sp.	Pappel	Poplar
Pin sylvestre	Pinus silvestris	Waldföhre	Scots pine
Sapin	Abies alba	Tanne	Fir
Saule	Salix sp.	Weide	Willow
Sorbier	Sorbus sp.	Mehlbeer	Rowan
Tilleul	Tilia sp.	Linde	Lime
Troène	Ligustrum vulgare	Liguster	Privet

Dans la base, la présentation des essences a été conçue de façon à faciliter un affichage en différentes langues.



## REGION

## AJOIE

## COMMUNE : ALLE

## CANTON : JURA

Lieu-dit : <b>Noir Bois</b>		Datation proposée : <b>Epoque gallo-romaine</b>		Catégorie : <b>Forge</b>	
N° du site	<b>438</b>	Type de site	Type indéfini		
Altitude	450	Topographie	Bas de pente		
Coordonnées X	575600	Paysage	Route		
Coordonnées Y	252000	Exposition	Nord		
Année	1991	Informateur(s)	Fouilles SAR	Conservation	Site fouillé
		Type	Terrain	Documentation	Fouille
		Qualité	Exact		
Lieu-dit : <b>Noir Bois</b>		Datation proposée : <b>Epoque La Tène</b>		Catégorie : <b>Forge ?</b>	
N° du site	<b>439</b>	Type de site	Type indéfini		
Altitude	450	Topographie	Bas de pente		
Coordonnées X	575650	Paysage	Route	Vu dans le terrain	
Coordonnées Y	252000	Exposition	Nord		
Année	1991	Informateur(s)	Fouilles SAR	Conservation	Site fouillé
		Type	Terrain	Documentation	Fouille
		Qualité	Exact		
Lieu-dit : <b>La Pran d'Alle</b>		Datation proposée : <b>inconnue</b>		Catégorie : <b>Trouvaille isolée</b>	
N° du site	<b>445</b>	Type de site	Type indéfini		
Altitude	465	Topographie	Replat/Fond/Plateau		
Coordonnées X	578420	Paysage	Cours d'eau		
Coordonnées Y	252760	Exposition	Fond		
Année	1996	Informateur(s)	Inconnu	Conservation	Scorie isolée
		Type	Carte	Documentation	Point sur la carte
		Qualité	Assez précis		
Lieu-dit : <b>Les Aiges</b>		Datation proposée : <b>Epoque gallo-romaine</b>		Catégorie : <b>Forge ?</b>	
N° du site	<b>446</b>	Type de site	Type indéfini		
Altitude	470	Topographie	Pente		
Coordonnées X	576300	Paysage	Pâturage ou pré	Vu dans le terrain	
Coordonnées Y	251800	Exposition	Nord-est		
Année	1999	Informateur(s)	Fouilles SAR	Conservation	Site fouillé
		Type	Terrain	Documentation	Fouille
		Qualité	Exact		

## COMMUNE : ASUEL

## CANTON : JURA

Lieu-dit : <b>Grangiéron 1</b>		Datation proposée : <b>inconnue</b>		Catégorie : <b>Ferrier</b>	
N° du site	<b>422</b>	Type de site	Type indéfini		
Altitude	0	Topographie	Indéfini		
Coordonnées X	0	Paysage	Indéfini		
Coordonnées Y	0	Exposition	Indéfini		
Année	1866	Informateur(s)	Quiquerez A.	Conservation	Etat indéfini (détruit ?)
		Type	Ecrit	Documentation	Site non trouvé
		Qualité	Vague		
Lieu-dit : <b>Château d'Asuel</b>		Datation proposée : <b>Epoque médiévale ?</b>		Catégorie : <b>Forge ?</b>	
N° du site	<b>443</b>	Type de site	Type indéfini		
Altitude	665	Topographie	Pente forte		
Coordonnées X	582760	Paysage	Bosquet	Vu dans le terrain	
Coordonnées Y	249820	Exposition	Est		
Année	1866	Informateur(s)	Quiquerez A.	Conservation	Site détruit
		Type	Ecrit	Documentation	Point sur la carte
		Qualité	Exact		
Lieu-dit : <b>Le Chételat</b>		Datation proposée : <b>Epoque médiévale ?</b>		Catégorie : <b>Trouvaille isolée</b>	
N° du site	<b>751</b>	Type de site	Type indéfini		
Altitude	830	Topographie	Replat/Fond/Plateau		
Coordonnées X	581920	Paysage	Forêt		
Coordonnées Y	248980	Exposition	Plateau		
Année	1999	Informateur(s)	SAR	Conservation	Etat indéfini
		Type	Oral	Documentation	Point sur la carte
		Qualité	Indéfini		
Lieu-dit : <b>Grangiéron 2</b>		Datation proposée : <b>inconnue</b>		Catégorie : <b>Ferrier</b>	
N° du site	<b>808</b>	Type de site	Type indéfini		
Altitude	0	Topographie	Indéfini		
Coordonnées X	0	Paysage	Indéfini		
Coordonnées Y	0	Exposition	Indéfini		
Année	1866	Informateur(s)	Quiquerez A.	Conservation	Etat indéfini (détruit?)
		Type	Ecrit	Documentation	Site à trouver
		Qualité	Vague		



**COMMUNE : BEURNEVÉSIN****CANTON : JURA**

Lieu-dit : <b>Les Côtes</b>		Datation proposée : <b>inconnue</b>		Catégorie : <b>Scories</b>	
N° du site	<b>701</b>	Type de site	Type indéfini		
Altitude	480	Topographie	Pente		
Coordonnées X	577000	Paysage	Forêt		
Coordonnées Y	260000	Exposition	Sud-ouest		
Année	1866	Informateur(s)	Quiquerez A.	Conservation	Etat indéfini
		Type	Ecrit	Documentation	Site non trouvé
		Qualité	Vague		

**COMMUNE : BONCOURT****CANTON : JURA**

Lieu-dit : <b>Combe Châtron</b>		Datation proposée : <b>Epoque gallo-romaine ?</b>		Catégorie : <b>Forge ?</b>	
N° du site	<b>754</b>	Type de site	Autre type		
Altitude	390	Topographie	Pente		
Coordonnées X	566900	Paysage	Champ cultivé	Vu dans le terrain	
Coordonnées Y	260700	Exposition	Indéfini		
Année	1996	Informateur(s)	Sondages SAR	Conservation	Etat indéfini
		Type	Ecrit	Documentation	Point sur la carte
		Qualité	Assez précis		

Lieu-dit : <b>Vers la Borne</b>		Datation proposée : <b>Epoque gallo-romaine ?</b>		Catégorie : <b>Forge ?</b>	
N° du site	<b>755</b>	Type de site	Autre type		
Altitude	400	Topographie	Indéfini		
Coordonnées X	566000	Paysage	Indéfini	Vu dans le terrain	
Coordonnées Y	260100	Exposition	Indéfini		
Année	1997	Informateur(s)	Sondages SAR	Conservation	Etat indéfini
		Type	Ecrit	Documentation	Point sur la carte
		Qualité	Assez précis		

Lieu-dit : <b>Queue au Loup</b>		Datation proposée : <b>Epoque gallo-romaine ?</b>		Catégorie : <b>Forge ?</b>	
N° du site	<b>756</b>	Type de site	Autre type		
Altitude	405	Topographie	Indéfini		
Coordonnées X	566000	Paysage	Indéfini	Vu dans le terrain	
Coordonnées Y	260200	Exposition	Indéfini		
Année	1997	Informateur(s)	Sondages SAR	Conservation	Etat indéfini
		Type	Ecrit	Documentation	Point sur la carte
		Qualité	Assez précis		

**COMMUNE : BUUX****CANTON : JURA**

Lieu-dit : <b>Prairie Dessous</b>		Datation proposée : <b>Epoque gallo-romaine</b>		Catégorie : <b>Forge ?</b>	
N° du site	<b>702</b>	Type de site	Atelier dans habitat		
Altitude	375	Topographie	Replat/Fond/Plateau		
Coordonnées X	568500	Paysage	Pâturage ou pré	Vu dans le terrain	
Coordonnées Y	259650	Exposition	Fond		
Année	1993	Informateur(s)	Fouilles SAR	Conservation	Site fouillé
		Type	Terrain	Documentation	Fiche documentaire
		Qualité	Exact		

**COMMUNE : BURE****CANTON : JURA**

Lieu-dit : <b>La Buratte</b>		Datation proposée : <b>Epoque médiévale ?</b>		Catégorie : <b>Forge ?</b>	
N° du site	<b>700</b>	Type de site	Autre type		
Altitude	565	Topographie	Replat/Fond/Plateau		
Coordonnées X	567900	Paysage	Champ cultivé	Vu dans le terrain	
Coordonnées Y	255130	Exposition	Plateau		
Année	1993	Informateur(s)	Cramatte C.	Conservation	Site endommagé
		Type	Terrain	Documentation	Sondage et prélèvement
		Qualité	Exact		

Lieu-dit : <b>Montbion</b>		Datation proposée : <b>inconnue</b>		Catégorie : <b>indéfinie</b>	
N° du site	<b>752</b>	Type de site	Autre type		
Altitude	560	Topographie	Pente		
Coordonnées X	567600	Paysage	Champ cultivé (?)		
Coordonnées Y	255400	Exposition	Nord-est		
Année	1999	Informateur(s)	Sondages SAR	Conservation	Etat indéfini
		Type	Oral	Documentation	Point sur la carte
		Qualité	Assez précis		

**COMMUNE : CHEVENEZ****CANTON : JURA**

Lieu-dit : <b>Combe en Vaillard</b>		Datation proposée : <b>Epoque La Tène</b>		Catégorie : <b>Forge</b>	
N° du site	<b>444</b>	Type de site	Atelier dans habitat		
Altitude	480	Topographie	Petite combe		
Coordonnées X	568140	Paysage	Pâturage ou pré	Vu dans le terrain	
Coordonnées Y	249400	Exposition	Nord		
Année	1999	Informateur(s)	Fouilles SAR	Conservation	Site fouillé
		Type	Terrain	Documentation	Fouille
		Qualité	Exact		



Lieu-dit : <b>Indéfini</b>		Datation proposée : <b>inconnue</b>		Catégorie : <b>Scories</b>	
N° du site	<b>710</b>	Type de site	Type indéfini		
Altitude	0	Topographie	Pente		
Coordonnées X	0	Paysage	Indéfini		
Coordonnées Y	0	Exposition	Nord		
Année	1866	Informateur(s)	Quiquerez A.	Conservation	Etat indéfini
		Type	Ecrit	Documentation	Site à trouver
		Qualité	Vague		

**COMMUNE : CHARMOILLE****CANTON : JURA**

Lieu-dit : <b>Indéfini</b>		Datation proposée : <b>inconnue</b>		Catégorie : <b>Scories</b>	
N° du site	<b>424</b>	Type de site	Type indéfini		
Altitude	0	Topographie	Replat/Fond/Plateau		
Coordonnées X	0	Paysage	Indéfini		
Coordonnées Y	0	Exposition	Fond		
Année	1866	Informateur(s)	Quiquerez A.	Conservation	Etat indéfini
		Type	Ecrit	Documentation	Site non trouvé
		Qualité	Vague		

Lieu-dit : <b>Vieille-Tuilerie</b>		Datation proposée : <b>Epoque moderne</b>		Catégorie : <b>Haut fourneau</b>	
N° du site	<b>426</b>	Type de site	Type indéfini		
Altitude	535	Topographie	Pente faible		
Coordonnées X	582210	Paysage	Champ cultivé	Vu dans le terrain	
Coordonnées Y	253100	Exposition	Sud		
Année	1855	Informateur(s)	Quiquerez A.	Conservation	Site détruit
		Type	Ecrit	Documentation	Point sur la carte
		Qualité	Vague		

Lieu-dit : <b>Village 1</b>		Datation proposée : <b>Epoque moderne</b>		Catégorie : <b>Forge</b>	
N° du site	<b>441</b>	Type de site	Autre type		
Altitude	530	Topographie	Replat/Fond/Plateau		
Coordonnées X	583180	Paysage	Habitation	Vu dans le terrain	
Coordonnées Y	252560	Exposition	Fond		
Année	1999	Informateur(s)	Eschenlohr L.	Conservation	Epandage de scories
		Type	Terrain	Documentation	Point sur la carte
		Qualité	Assez précis		

Lieu-dit : <b>Village 2</b>		Datation proposée : <b>inconnue</b>		Catégorie : <b>Scories</b>	
N° du site	<b>442</b>	Type de site	Type indéfini		
Altitude	530	Topographie	Bas de pente		
Coordonnées X	583000	Paysage	Pâturage ou pré	Vu dans le terrain	
Coordonnées Y	252400	Exposition	Nord-ouest		
Année	1999	Informateur(s)	Eschenlohr L.	Conservation	Etat indéfini
		Type	Terrain	Documentation	Point sur la carte
		Qualité	Assez précis		

Lieu-dit : <b>Cholis</b>		Datation proposée : <b>inconnue</b>		Catégorie : <b>Scories</b>	
N° du site	<b>480</b>	Type de site	Type indéfini		
Altitude	0	Topographie	Pente		
Coordonnées X	0	Paysage	Indéfini		
Coordonnées Y	0	Exposition	Indéfini		
Année	1866	Informateur(s)	Quiquerez A.	Conservation	Etat indéfini
		Type	Ecrit	Documentation	Site non trouvé
		Qualité	Vague		

**COMMUNE : CORNOL****CANTON : JURA**

Lieu-dit : <b>Mont Terri</b>		Datation proposée : <b>Age du Fer ou Epoque gallo-romaine</b>		Catégorie : <b>Forge ancienne</b>	
N° du site	<b>423</b>	Type de site	Type indéfini		
Altitude	800	Topographie	Replat/Fond/Plateau		
Coordonnées X	579050	Paysage	Forêt	Vu dans le terrain	
Coordonnées Y	249000	Exposition	Plateau		
Année	1866	Informateur(s)	Quiquerez A.	Conservation	Site fouillé
		Type	Ecrit	Documentation	Point sur la carte
		Qualité	Exact		

**COMMUNE : COURTEDOUX****CANTON : JURA**

Lieu-dit : <b>Vâ Tche Tchâ</b>		Datation proposée : <b>inconnue</b>		Catégorie : <b>Forge ?</b>	
N° du site	<b>753</b>	Type de site	Autre type		
Altitude	0	Topographie	Indéfini		
Coordonnées X	0	Paysage	Indéfini	Vu dans le terrain	
Coordonnées Y	0	Exposition	Indéfini		
Année	1999	Informateur(s)	Sondages SAR	Conservation	Etat indéfini
		Type	Oral	Documentation	Point sur la carte
		Qualité	Assez précis		



Lieu-dit : <b>Creugenat</b>		Datation proposée : <b>inconnue</b>		Catégorie : <b>Forge ?</b>	
N° du site	757	Type de site	Autre type	Vu dans le terrain	Site en cours de fouille
Altitude	450	Topographie	Replat/Fond/Plateau		
Coordonnées X	569300	Paysage	Pâturage ou pré		
Coordonnées Y	249700	Exposition	Fond		
Année	1999	Informateur(s)	Sondages SAR		
		Type	Oral	Conservation	Point sur la carte
		Qualité	Assez précis	Documentation	

**COMMUNE : FONTENAIS****CANTON : JURA**

Lieu-dit : <b>Le Chételat</b>		Datation proposée : <b>Epoque médiévale ?</b>		Catégorie : <b>Trouaille isolée</b>	
N° du site	447	Type de site	Type indéfini		Scorie isolée
Altitude	785	Topographie	Indéfini		
Coordonnées X	572160	Paysage	Indéfini		
Coordonnées Y	247450	Exposition	Indéfini		
Année	1000	Informateur(s)	Löw U.		
		Type	Mobilier	Conservation	Site à trouver
		Qualité	Indéfini	Documentation	

Lieu-dit : <b>Champs sur le Bois</b>		Datation proposée : <b>inconnue</b>		Catégorie : <b>Scories</b>	
N° du site	448	Type de site	Type indéfini		Etat indéfini
Altitude	0	Topographie	Indéfini		
Coordonnées X	0	Paysage	Indéfini		
Coordonnées Y	0	Exposition	Indéfini		
Année	1866	Informateur(s)	Quiquerez A.		
		Type	Ecrit	Conservation	Site à trouver
		Qualité	Vague	Documentation	

**COMMUNE : FREGIÉCOURT****CANTON : JURA**

Lieu-dit : <b>Village 1</b>		Datation proposée : <b>inconnue</b>		Catégorie : <b>Scories</b>	
N° du site	427	Type de site	Type indéfini		Etat indéfini
Altitude	0	Topographie	Pente		
Coordonnées X	0	Paysage	Plantation		
Coordonnées Y	0	Exposition	Indéfini		
Année	1866	Informateur(s)	Quiquerez A.		
		Type	Ecrit	Conservation	Site non trouvé
		Qualité	Vague	Documentation	

Lieu-dit : <b>Village 2</b>		Datation proposée : <b>Epoque moderne ?</b>		Catégorie : <b>Forge ?</b>	
N° du site	758	Type de site	Autre type		Epandage de scories
Altitude	520	Topographie	Replat/Fond/Plateau		
Coordonnées X	581525	Paysage	Jardin cultivé		
Coordonnées Y	251220	Exposition	Fond		
Année	2000	Informateur(s)	Eschenlohr L.		
		Type	Terrain	Conservation	Fiche documentaire
		Qualité	Assez précis	Documentation	

**COMMUNE : PORRENTUROY****CANTON : JURA**

Lieu-dit : <b>Voyeboeuf</b>		Datation proposée : <b>Haut Moyen Age ?</b>		Catégorie : <b>Forge ?</b>	
N° du site	425	Type de site	Autre type		Site détruit (?)
Altitude	440	Topographie	Replat/Fond/Plateau		
Coordonnées X	573820	Paysage	Habitation		
Coordonnées Y	251270	Exposition	Fond		
Année	1995	Informateur(s)	Sondages SAR		
		Type	Carte	Conservation	Point sur la carte
		Qualité	Assez précis	Documentation	

Lieu-dit : <b>Ville</b>		Datation proposée : <b>Epoque moderne</b>		Catégorie : <b>Autre industrie</b>	
N° du site	440	Type de site	Chauffage à gaz (?)		Etat indéfini
Altitude	420	Topographie	Replat/Fond/Plateau		
Coordonnées X	572720	Paysage	Habitation		
Coordonnées Y	252170	Exposition	Fond		
Année	1998	Informateur(s)	Babey U.		
		Type	Ecrit	Conservation	Point sur la carte
		Qualité	Exact	Documentation	

Lieu-dit : <b>Grand'Fin</b>		Datation proposée : <b>Epoque moderne ?</b>		Catégorie : <b>Scories</b>	
N° du site	613	Type de site	Type indéfini	Vu dans le terrain	Etat indéfini
Altitude	430	Topographie	Replat/Fond/Plateau		
Coordonnées X	571500	Paysage	Champ cultivé		
Coordonnées Y	251200	Exposition	Fond		
Année	1996	Informateur(s)	Sondages SAR		
		Type	Ecrit	Conservation	Point sur la carte
		Qualité	Exact	Documentation	



Lieu-dit : <b>En Solier</b>		Datation proposée : <b>Age du Fer ou Epoque gallo-romaine</b>			Catégorie : <b>Forge ?</b>
N° du site	750	Type de site	Autre type		
Altitude	435	Topographie	Replat/Fond/Plateau		
Coordonnées X	572800	Paysage	Champ cultivé	Vu dans le terrain	
Coordonnées Y	253500	Exposition	Fond		
Année	1996	Informateur(s)	Divers	Conservation	Etat indéfini
		Type	Oral	Documentation	Point sur la carte
		Qualité	Assez précis		

Lieu-dit : <b>L'Oiselier</b>		Datation proposée : <b>Epoque moderne ?</b>			Catégorie : <b>Forge ?</b>
N° du site	759	Type de site	Autre type		
Altitude	450	Topographie	Pente		
Coordonnées X	571600	Paysage	Dépôt de chantier	Vu dans le terrain	
Coordonnées Y	250600	Exposition	Nord		
Année	2000	Informateur(s)	Eschenlohr L.	Conservation	Site détruit (?)
		Type	Terrain	Documentation	Point sur la carte
		Qualité	Assez précis (position secondaire)		

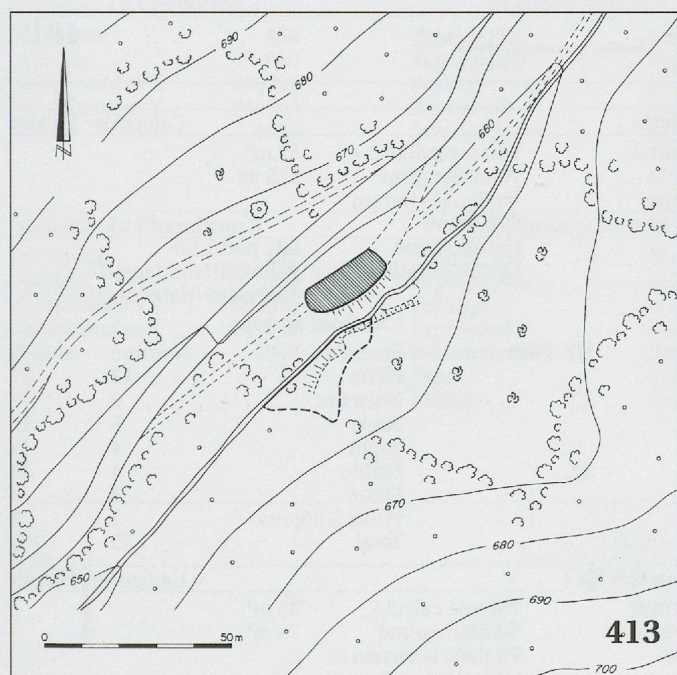
## REGION

## CLOS-DU-DOUBS

## COMMUNE : ASUEL

## CANTON : JURA

Lieu-dit : <b>La Combe</b>		Datation proposée : <b>11<sup>e</sup>/12<sup>e</sup> siècle</b>			Catégorie : <b>Ferrier</b>
N° du site	413	Type de site	Site multiple	Volume estimé	150 m <sup>3</sup>
Altitude	655	Topographie	Replat/Fond/Plateau		
Coordonnées X	581982	Paysage	Clairière	Vu dans le terrain	
Coordonnées Y	247823	Exposition	Fond	Site relevé	
Année	1995	Informateur(s)	DL,FR et LE	Conservation	Site perturbé
		Type	Terrain	Documentation	Relevé(s)/sondage(s)/analyse(s)/datation(s)
		Qualité	Exact		



## Datation(s)

N° de l'échantillon	115	
N° de laboratoire	UZ-1774	
Datation C14	920+/- 55 BP	
Date calibrée	1025 - 1207 AD	(1Σ)
Pic(s) de probabilité	1061;1086;1123;1138;1156	
Date calibrée	1003 - 1244 AD	(2Σ)
Pic(s) de probabilité	1061;1086;1123;1138;1156	
Référence	Stuiver et al. 1998a	

## Charbons de bois

Essence	Nombre	%
Sapin	34	52
Hêtre	31	47
Peuplier	1	2
Total	66	100

## COMMUNE : MONTMELON

## CANTON : JURA

Lieu-dit : <b>La Saïgne Dessus</b>		Datation proposée : <b>Epoque médiévale ?</b>			Catégorie : <b>Ferrier</b>
N° du site	148	Type de site	Fourneau central	Volume calculé	250 m <sup>3</sup>
Altitude	820	Topographie	Rupture de pente	Volume estimé	300 m <sup>3</sup>
Coordonnées X	578687	Paysage	Lisière de forêt	Vu dans le terrain	
Coordonnées Y	241975	Exposition	Nord-ouest	Site relevé	
Année	1996	Informateur(s)	Gigandet B.	Conservation	Site intact
		Type	Oral	Documentation	Relevé topographique
		Qualité	Exact		

Lieu-dit : <b>Montmelon-Dessous</b>		Datation proposée : <b>13<sup>e</sup> siècle</b>			Catégorie : <b>Ferrier</b>
N° du site	401	Type de site	Fourneau invisible	Volume estimé	50 m <sup>3</sup>
Altitude	455	Topographie	Pente		
Coordonnées X	579875	Paysage	Pâturage ou pré	Vu dans le terrain	
Coordonnées Y	244883	Exposition	Nord-ouest	Site relevé	
Année	1948	Informateur(s)	Perronne A.	Conservation	Site recouvert
		Type	Carte	Documentation	Relevé(s)/sondage(s)/analyse(s)/datation(s)
		Qualité	Assez précis		



## Datation(s)

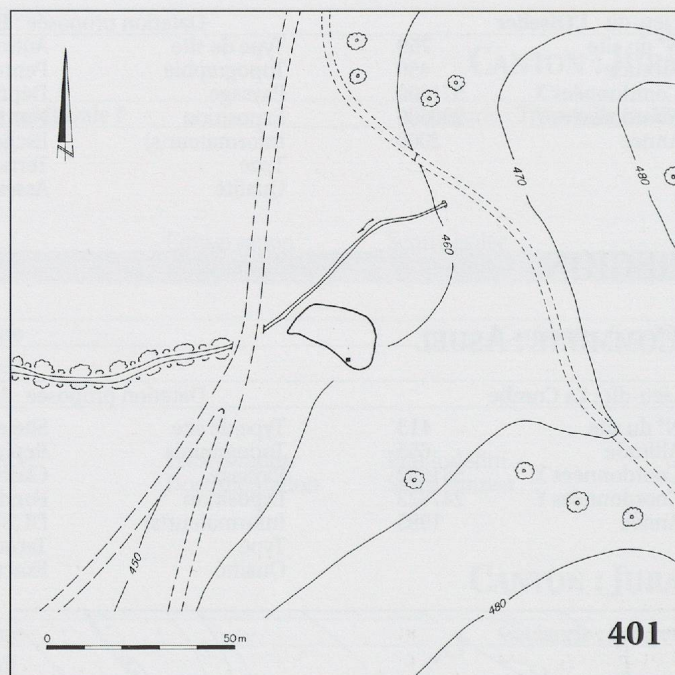
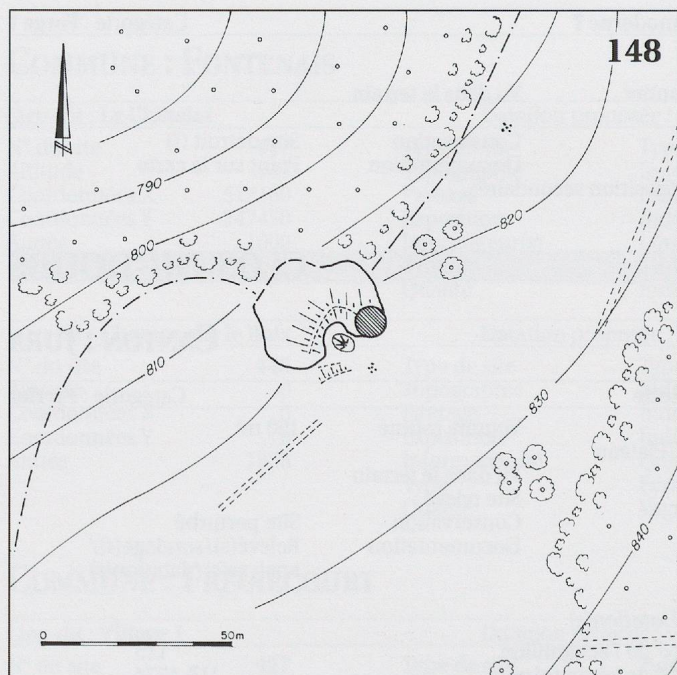
N° de l'échantillon	91
Datation C14	775+/- 55 BP
Date calibrée	1218 - 1285 AD
Pic(s) de probabilité	1265
Date calibrée	1162 - 1299 AD
Pic(s) de probabilité	1265

Référence : Stuiver et al. 1998a

N° de laboratoire	UZ-1770
Précision	1Σ
Précision	2Σ

## Charbons de bois

Essence	Nombre	%
Hêtre	52	90
Tilleul	4	7
Érable	2	3
Total	58	100



## Lieu-dit : La Saigne-Dessous 1

Datation proposée : 13<sup>e</sup>/14<sup>e</sup> siècle

Catégorie : Ferrier

N° du site	403
Altitude	790
Coordonnées X	579664
Coordonnées Y	242975
Année	1948

Type de site	Fourneau central
Topographie	Pente
Paysage	Pâturage ou pré
Exposition	Nord-ouest
Informateur(s)	Perronne A.
Type	Carte
Qualité	Assez précis

Volume calculé	99 m <sup>3</sup>
Volume estimé	125 m <sup>3</sup>
Vu dans le terrain	
Site relevé	
Conservation	Site perturbé
Documentation	Relevé(s)/sondage(s)/analyse(s)/datation(s)

## Datation(s)

N° de l'échantillon	90
Datation C14	675+/- 60 BP
Date calibrée	1281 - 1389 AD
Pic(s) de probabilité	1297
Date calibrée	1256 - 1405 AD
Pic(s) de probabilité	1297

Référence : Stuiver et al. 1998a

N° de laboratoire	UZ-1769
Précision	1Σ
Précision	2Σ

## Charbons de bois

Essence	Nombre	%
Hêtre	13	37
Noisetier	6	17
Saule	5	14
Sapin	4	11
Érable	4	11
Frêne	2	6
Fruits à pépins	1	3
Total	35	100

## Lieu-dit : La Saigne-Dessous 2

Datation proposée : Epoque médiévale ?

Catégorie : Ferrier

N° du site	404
Altitude	725
Coordonnées X	579834
Coordonnées Y	243459
Année	1994

Type de site	Fourneau central
Topographie	Rupture de pente
Paysage	Lisière de forêt
Exposition	Nord-est
Informateur(s)	Rais F.
Type	Terrain
Qualité	Exact

Volume calculé	45 m <sup>3</sup>
Volume estimé	75 m <sup>3</sup>
Vu dans le terrain	
Site relevé	
Conservation	Site perturbé
Documentation	Relevé topographique

## Lieu-dit : Le Chaudiron 1

Datation proposée : 13<sup>e</sup> / 14<sup>e</sup> siècle

Catégorie : Ferrier

N° du site	405
Altitude	700
Coordonnées X	580203
Coordonnées Y	243544
Année	1994

Type de site	Fourneau central
Topographie	Rupture de pente
Paysage	Forêt
Exposition	Nord-ouest
Informateur(s)	Rais F.
Type	Terrain
Qualité	Exact

Volume calculé	61 m <sup>3</sup>
Volume estimé	100 m <sup>3</sup>
Vu dans le terrain	
Site relevé	
Conservation	Site intact
Documentation	Relevé(s)/sondage(s)/analyse(s)/datation(s)

## Datation(s)

N° de l'échantillon	92
Datation C14	745+/- 55 BP
Date calibrée	1255 - 1294 AD
Pic(s) de probabilité	1279
Date calibrée	1192 - 1384 AD
Pic(s) de probabilité	1279

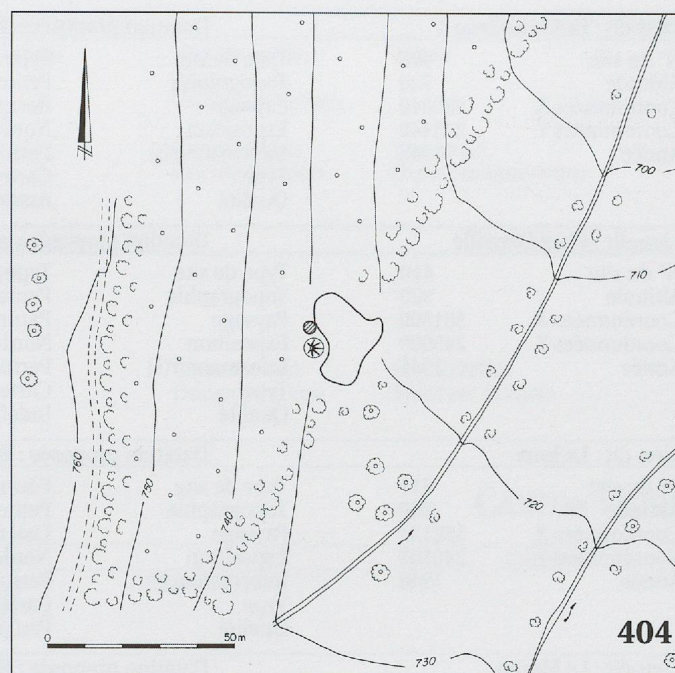
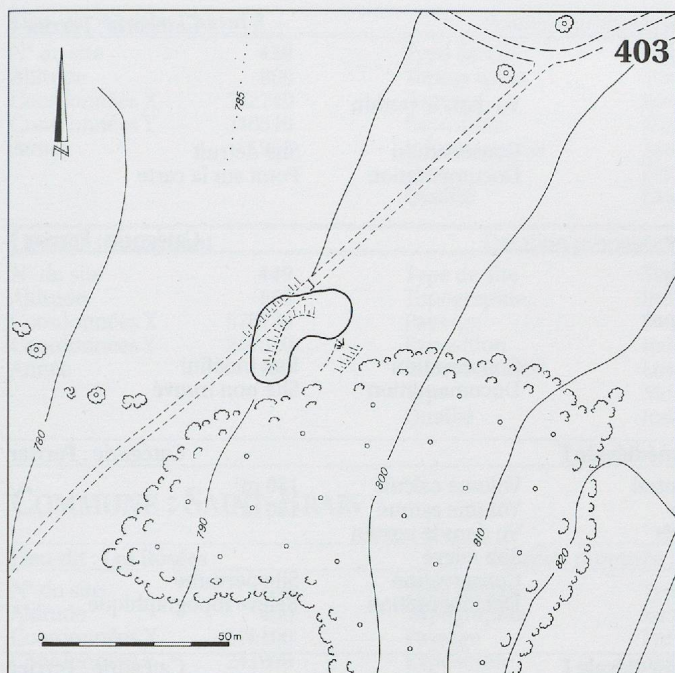
Référence : Stuiver et al. 1998a

N° de laboratoire	UZ-1771
Précision	1Σ
Précision	2Σ

## Charbons de bois

Essence	Nombre	%
Hêtre	19	86
Noisetier	2	9
Érable	1	5
Total	22	100

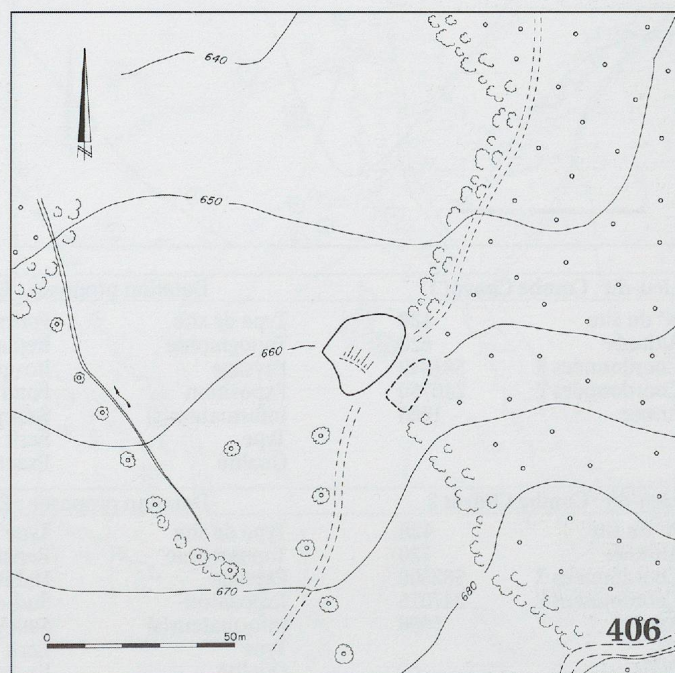
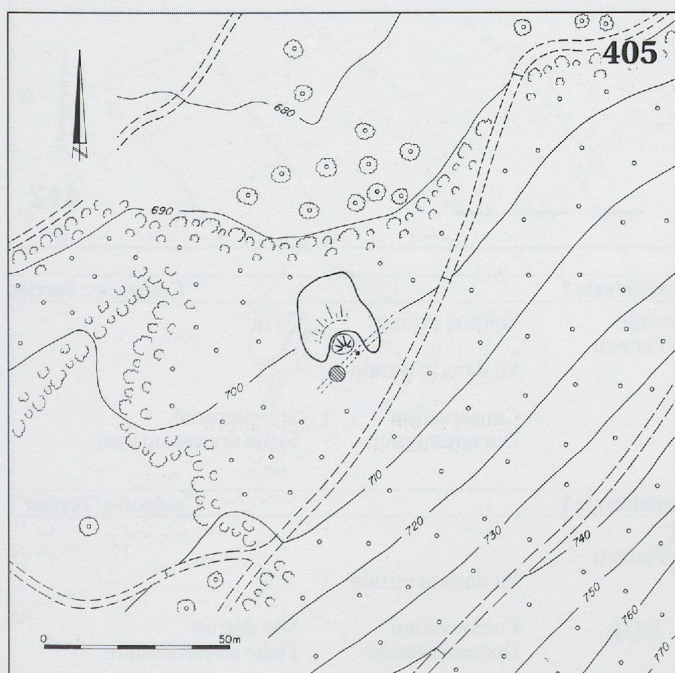


**Lieu-dit : Le Chaudiron 2**Datation proposée : **Epoque médiévale ?**Catégorie : **Ferrier**

N° du site	<b>406</b>	Type de site	Fourneau central	Volume calculé	125 m³
Altitude	660	Topographie	Pente	Volume estimé	150 m³
Coordonnées X	580191	Paysage	Lisière de forêt	Vu dans le terrain	
Coordonnées Y	243702	Exposition	Nord-est	Site relevé	
Année	1994	Informateur(s)	Rais F.	Conservation	Site endommagé
		Type	Terrain	Documentation	Relevé topographique
		Qualité	Exact		

**Lieu-dit : Le Chaudiron 3**Datation proposée : **inconnue**Catégorie : **Ferrier ?**

N° du site	<b>407</b>	Type de site	Type indéfini		
Altitude	725	Topographie	Pente		
Coordonnées X	580010	Paysage	Bosquet	Vu dans le terrain	
Coordonnées Y	243410	Exposition	Nord		
Année	1948	Informateur(s)	Perronne A.	Conservation	Site détruit
		Type	Carte	Documentation	Point sur la carte
		Qualité	Assez précis		



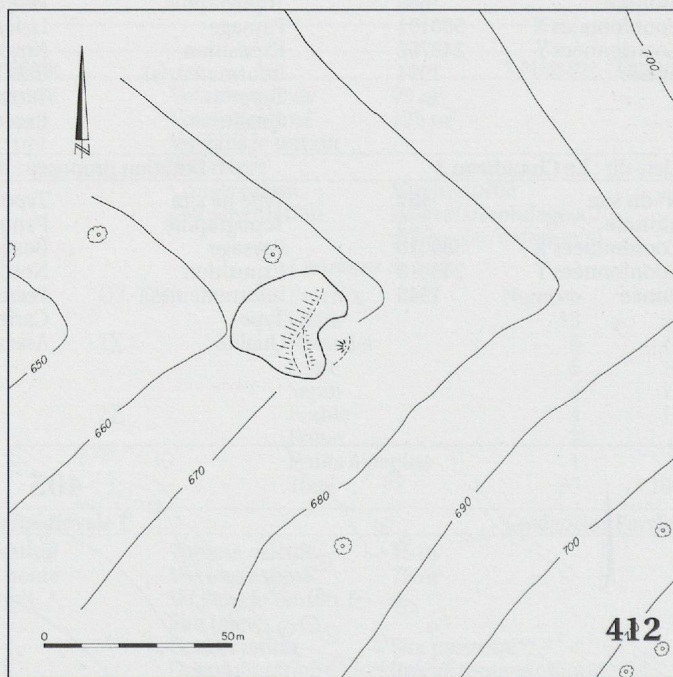
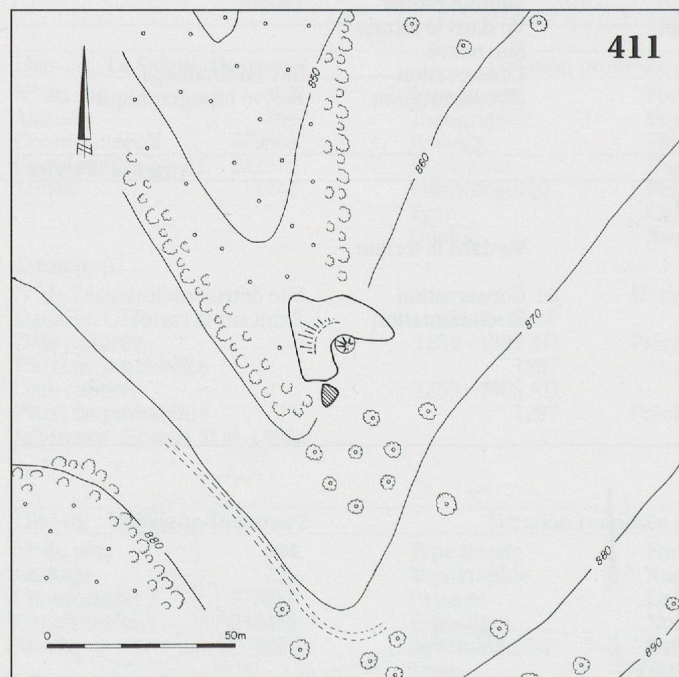


Lieu-dit : <b>Le Chaudiron 4</b>		Datation proposée : <b>inconnue</b>		Catégorie : <b>Ferrier ?</b>	
N° du site	408	Type de site	Type indéfini	Vu dans le terrain	Site détruit Point sur la carte
Altitude	720	Topographie	Pente		
Coordonnées X	580040	Paysage	Bosquet		
Coordonnées Y	243440	Exposition	Nord		
Année	1948	Informateur(s)	Perronne A.	Conservation	Documentation
		Type	Carte		
		Qualité	Assez précis		

Lieu-dit : <b>Chez Danville</b>		Datation proposée : <b>inconnue</b>		Catégorie : <b>Ferrier ?</b>	
N° du site	410	Type de site	Type indéfini	Vu dans le terrain	Etat indéfini Site non trouvé
Altitude	920	Topographie	Pente		
Coordonnées X	581300	Paysage	Pâturage ou pré		
Coordonnées Y	245600	Exposition	Nord-ouest		
Année	1948	Informateur(s)	Perronne A.	Conservation	Documentation
		Type	Carte		
		Qualité	Indéfini		

Lieu-dit : <b>La Joux</b>		Datation proposée : <b>Epoque médiévale ?</b>		Catégorie : <b>Ferrier</b>	
N° du site	411	Type de site	Fourneau central	Volume calculé	130 m <sup>3</sup>
Altitude	860	Topographie	Petite combe	Volume estimé	150 m <sup>3</sup>
Coordonnées X	582131	Paysage	Lisière de forêt	Vu dans le terrain	Site perturbé Relevé topographique
Coordonnées Y	246108	Exposition	Nord-ouest	Site relevé	
Année	1948	Informateur(s)	Perronne A.	Conservation	
		Type	Carte	Documentation	
		Qualité	Peu précis		

Lieu-dit : <b>Le Maran</b>		Datation proposée : <b>Epoque médiévale ?</b>		Catégorie : <b>Ferrier</b>	
N° du site	412	Type de site	Fourneau central	Volume calculé	127 m <sup>3</sup>
Altitude	665	Topographie	Petite combe	Volume estimé	200 m <sup>3</sup>
Coordonnées X	581457	Paysage	Pâturage ou pré	Vu dans le terrain	Site recouvert Relevé topographique
Coordonnées Y	247207	Exposition	Ouest	Site relevé	
Année	1994	Informateur(s)	Eschenlohr L.	Conservation	
		Type	Terrain	Documentation	
		Qualité	Exact		



Lieu-dit : <b>Combe Chavat 1</b>		Datation proposée : <b>Epoque médiévale ?</b>		Catégorie : <b>Ferrier</b>	
N° du site	428	Type de site	Fourneau invisible	Volume estimé	75 m <sup>3</sup>
Altitude	620	Topographie	Replat/Fond/Plateau	Vu dans le terrain	Site perturbé Fiche documentaire
Coordonnées X	581940	Paysage	Bosquet		
Coordonnées Y	246760	Exposition	Fond		
Année	1996	Informateur(s)	Saucy M.	Conservation	
		Type	Ecrit	Documentation	
		Qualité	Exact		

Lieu-dit : <b>Combe Chavat 2</b>		Datation proposée : <b>Epoque médiévale ?</b>		Catégorie : <b>Ferrier ?</b>	
N° du site	429	Type de site	Type indéfini	Vu dans le terrain	Site détruit Fiche documentaire
Altitude	720	Topographie	Replat/Fond/Plateau		
Coordonnées X	582500	Paysage	Habitation		
Coordonnées Y	247075	Exposition	Sud-ouest		
Année	1996	Informateur(s)	Saucy M.	Conservation	Documentation
		Type	Ecrit		
		Qualité	Exact		



Lieu-dit : <b>Combe Chavat 3</b>		Datation proposée : <b>Epoque médiévale ?</b>			Catégorie : <b>Ferrier</b>
N° du site	<b>430</b>	Type de site	Fourneau central	Volume estimé	150 m <sup>3</sup>
Altitude	800	Topographie	Pente	Vu dans le terrain	
Coordonnées X	582740	Paysage	Bosquet		
Coordonnées Y	246540	Exposition	Nord-ouest	Conservation Documentation	Site intact Fiche documentaire
Année	1996	Informateur(s)	Saucy M.		
		Type	Ecrit		
		Qualité	Exact		

Lieu-dit : <b>Outremont</b>		Datation proposée : <b>Epoque médiévale ?</b>			Catégorie : <b>Forge ?</b>
N° du site	<b>449</b>	Type de site	Type indéfini	Conservation Documentation	Etat indéfini Point sur la carte
Altitude	855	Topographie	Indéfini		
Coordonnées X	578730	Paysage	Forêt		
Coordonnées Y	247620	Exposition	Indéfini		
Année	1999	Informateur(s)	Löw U.		
		Type	Mobilier		
		Qualité	Indéfini		

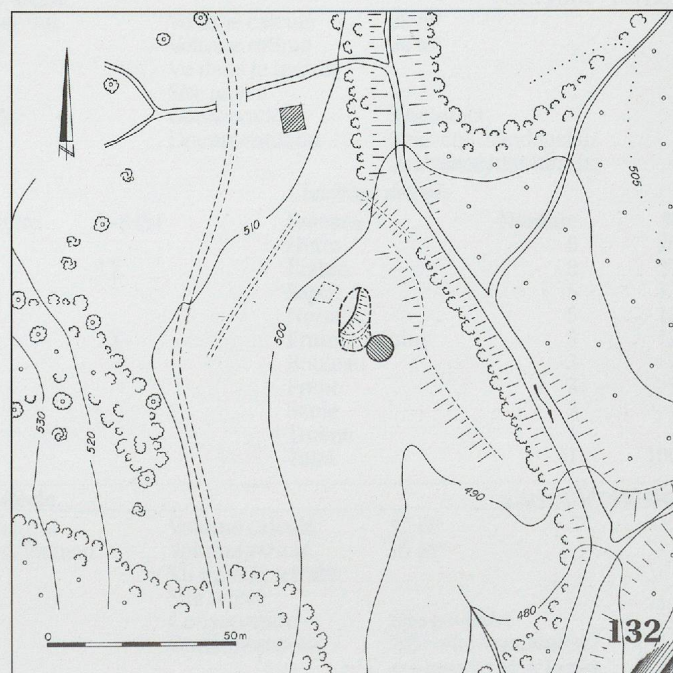
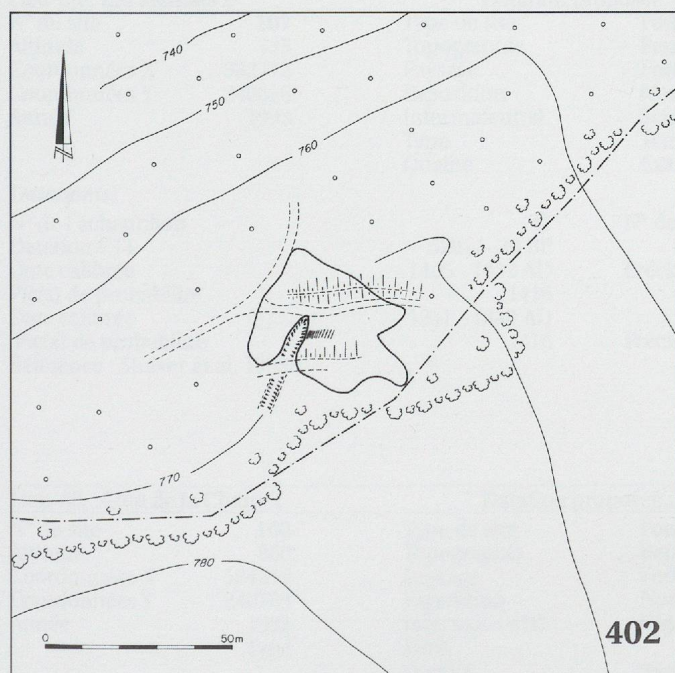
**COMMUNE : SAINT-BRAIS****CANTON : JURA**

Lieu-dit : <b>Les Rosées</b>		Datation proposée : <b>inconnue</b>			Catégorie : <b>Ferrier</b>
N° du site	<b>166</b>	Type de site	Type indéfini	Conservation Documentation	Etat indéfini Point sur la carte
Altitude	460	Topographie	Bas de pente		
Coordonnées X	576100	Paysage	Forêt		
Coordonnées Y	241800	Exposition	Nord-ouest		
Année	1000	Informateur(s)	Saucy M.		
		Type	Carte		
		Qualité	Exact		

**COMMUNE : SAINT-URSANNE****CANTON : JURA**

Lieu-dit : <b>Haute Côte 1</b>		Datation proposée : <b>inconnue</b>			Catégorie : <b>Ferrier</b>
N° du site	<b>400</b>	Type de site	Type indéfini	Vu dans le terrain	Site détruit (?) Point sur la carte Quelques scories
Altitude	635	Topographie	Pente forte		
Coordonnées X	579155	Paysage	Forêt		
Coordonnées Y	242990	Exposition	Ouest	Conservation Documentation Remarque	
Année	1948	Informateur(s)	Perronne A.		
		Type	Carte		
		Qualité	Indéfini		

Lieu-dit : <b>Haute Côte 2</b>		Datation proposée : <b>13<sup>e</sup> / 14<sup>e</sup> siècle</b>			Catégorie : <b>Ferrier</b>
N° du site	<b>402</b>	Type de site	Site multiple	Volume calculé	250 m <sup>3</sup>
Altitude	770	Topographie	Replat/Fond/Plateau	Volume estimé	400 m <sup>3</sup>
Coordonnées X	579680	Paysage	Forêt	Vu dans le terrain	
Coordonnées Y	243622	Exposition	Plateau		
Année	1948	Informateur(s)	Perronne A.	Site relevé	Site endommagé Relevé(s)/sondage(s)/ analyse(s)/datation(s)
		Type	Carte	Conservation	
		Qualité	Peu précis	Documentation	





*Datation(s)*

N° de l'échantillon	116
Datation C14	715+/- 55 BP
Date calibrée	1268 - 1376 AD
Pic(s) de probabilité	1285
Date calibrée	1219 - 1392 AD
Pic(s) de probabilité	1285

Référence : Stuver et al. 1998a

*Charbons de bois*

UZ-1775	Essence	Nombre	%
	Sapin	36	58
	Hêtre	24	39
	Érable	2	3
	Total	62	100

Lieu-dit : <b>La Coperie</b>	Datation proposée : <b>inconnue</b>	Catégorie : <b>Ferrier ?</b>
------------------------------	-------------------------------------	------------------------------

N° du site	<b>409</b>	Type de site	Type indéfini		
Altitude	815	Topographie	Pente		
Coordonnées X	581100	Paysage	Pâturage ou pré		
Coordonnées Y	245870	Exposition	Nord-ouest		
Année	1948	Informateur(s)	Perronne A.	Conservation	Etat indéfini
		Type	Carte	Documentation	Site non trouvé
		Qualité	Indéfini		

Lieu-dit : <b>Bellefontaine</b>	Datation proposée : <b>Epoque moderne</b>	Catégorie : <b>Haut fourneau</b>
---------------------------------	---	----------------------------------

N° du site	<b>608</b>	Type de site	Autre type		
Altitude	425	Topographie	Indéfini		
Coordonnées X	574500	Paysage	Complexe industriel	Vu dans le terrain	
Coordonnées Y	245100	Exposition	Indéfini		
Année	1855	Informateur(s)	Quiquerez A.	Conservation	Site perturbé
		Type	Écrit	Documentation	Point sur la carte
		Qualité	Assez précis		

**COMMUNE : SOUBEY****CANTON : JURA**

Lieu-dit : <b>Charoubetz</b>	Datation proposée : <b>Epoque moderne</b>	Catégorie : <b>Haut fourneau</b>
------------------------------	---	----------------------------------

N° du site	<b>132</b>	Type de site	Type indéfini	Volume calculé	23 m³
Altitude	495	Topographie	Replat/Fond/Plateau	Volume estimé	200 m³
Coordonnées X	572163	Paysage	Variable	Vu dans le terrain	
Coordonnées Y	240664	Exposition	Sud	Site relevé	
Année	1866	Informateur(s)	DL,FR et LE	Conservation	Site perturbé
		Type	Écrit	Documentation	Relevé topographique
		Qualité	Peu précis	Remarque	voir aussi chap. 3.3.1.1



## REGION

## VALLEE DE DELEMONT

## COMMUNE : ASUEL

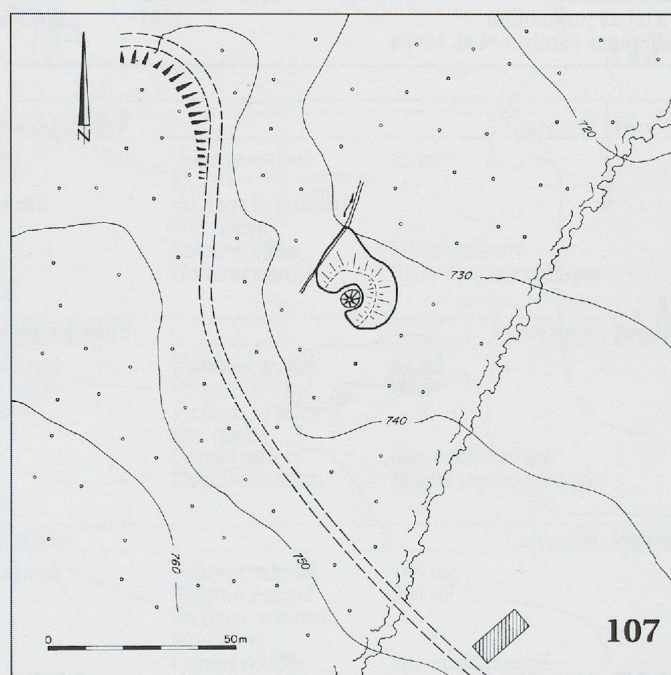
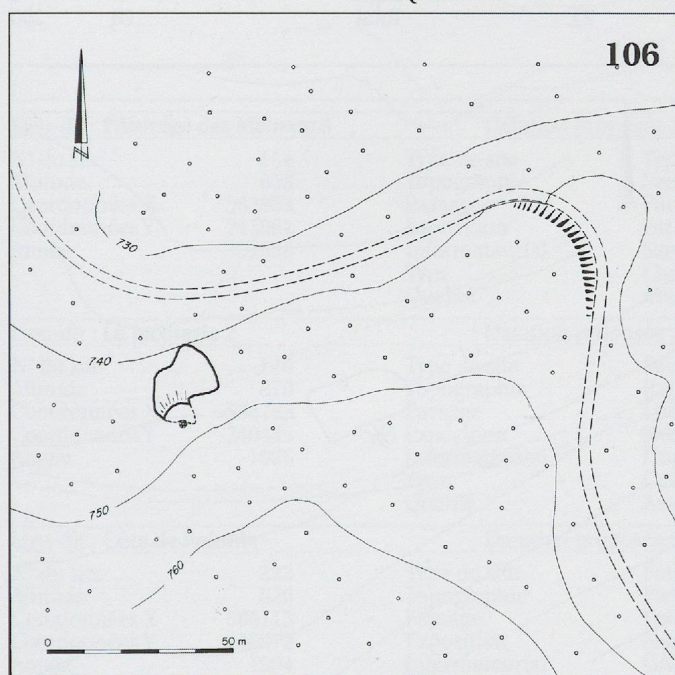
## CANTON : JURA

Lieu-dit : La Caquerelle		Datation proposée : Haut Moyen Age ?		Catégorie : Ferrier	
N° du site	420	Type de site	Fourneau invisible		
Altitude	820	Topographie	Pente faible		
Coordonnées X	582980	Paysage	Champ cultivé	Vu dans le terrain	
Coordonnées Y	247540	Exposition	Sud-ouest		
Année	1995	Informateur(s)	Sondages SAR	Conservation	Site étalé
		Type	Oral	Documentation	Fiche documentaire
		Qualité	Assez précis		

## COMMUNE : BASSECOURT

## CANTON : JURA

Lieu-dit : Les Melnats 1		Datation proposée : Epoque médiévale ?		Catégorie : Ferrier	
N° du site	106	Type de site	Fourneau central	Volume calculé	21 m³
Altitude	745	Topographie	Pente forte	Volume estimé	25 m³
Coordonnées X	582568	Paysage	Forêt	Vu dans le terrain	
Coordonnées Y	240838	Exposition	Nord-est	Site relevé	
Année	1993	Informateur(s)	Bechtel W.	Conservation	Site perturbé
		Type	Terrain	Documentation	Relevé topographique
		Qualité	Exact		



Lieu-dit : Les Melnats 2		Datation proposée : 14 <sup>e</sup> / 15 <sup>e</sup> siècle		Catégorie : Ferrier	
N° du site	107	Type de site	Fourneau central	Volume calculé	89 m³
Altitude	735	Topographie	Pente faible	Volume estimé	90 m³
Coordonnées X	582712	Paysage	Forêt	Vu dans le terrain	
Coordonnées Y	240816	Exposition	Nord-est	Site relevé	
Année	1993	Informateur(s)	Schroeder A.	Conservation	Site intact
		Type	Terrain	Documentation	Relevé(s)/sondage(s)/analyse(s)/datation(s)
		Qualité	Exact		

## Datation(s)

N° de l'échantillon	41	N° de laboratoire	B-6451
Datation C14	520+/- 30 BP	Précision	1Σ
Date calibrée	1405 - 1432 AD		
Pic(s) de probabilité	1416		
Date calibrée	1331 - 1440 AD	Précision	2Σ
Pic(s) de probabilité	1416		
Référence : Stuiver et al. 1998a			

## Charbons de bois

Essence	Nombre	%
Hêtre	8	20
Érable	8	20
Sapin	5	12
Noisetier	5	12
Fruits à pépins	5	12
Bouleau	3	7
Frêne	3	7
Saule	3	7
Troène	1	2
Total	41	100

Lieu-dit : Côte de la Chaux 1		Datation proposée : 9 <sup>e</sup> / 10 <sup>e</sup> siècle		Catégorie : Ferrier	
N° du site	108	Type de site	Fourneau central	Volume calculé	17 m³
Altitude	860	Topographie	Replat/Fond/Plateau	Volume estimé	25 m³
Coordonnées X	584219	Paysage	Forêt	Vu dans le terrain	
Coordonnées Y	240783	Exposition	Nord	Site relevé	
Année	1993	Informateur(s)	Gigandet B.	Conservation	Site perturbé
	Type	Ecrit		Documentation	Relevé(s)/sondage(s)/analyse(s)/datation(s)
		Qualité	Exact		



*Datation(s)*

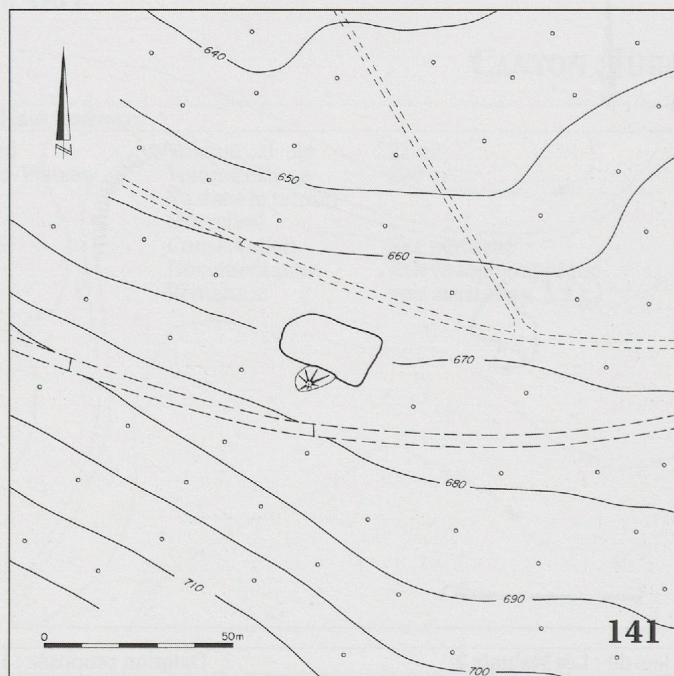
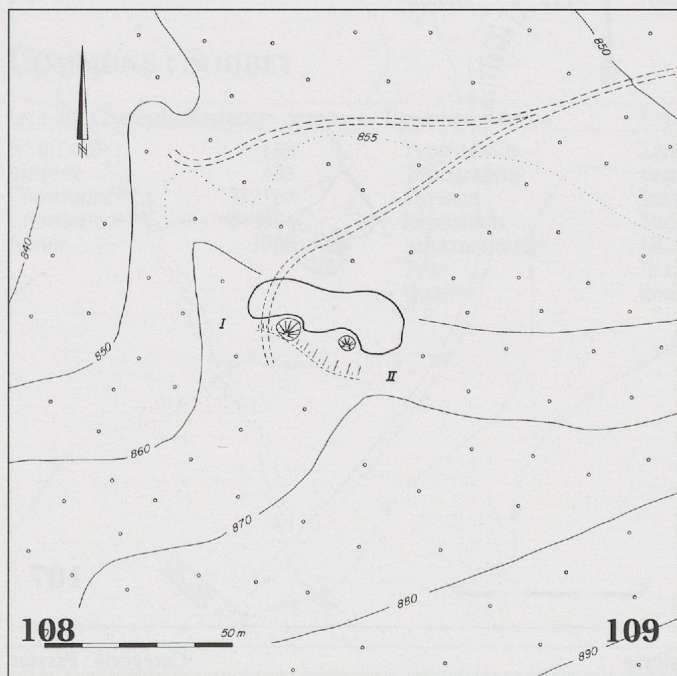
N° de l'échantillon	62	N° de laboratoire	Ly-7308
Datation C14	1125+/- 55 BP		
Date calibrée	785 - 984 AD	Précision	1Σ
Pic(s) de probabilité	898;921;945;946;955		
Date calibrée	777 - 1019 AD	Précision	2Σ
Pic(s) de probabilité			898;921;945;946;955
Référence : Stuiver et al. 1998a			

Lieu-dit : **Côte de la Chaux 2** Datation proposée : **13<sup>e</sup> siècle** Catégorie : **Ferrier**

N° du site	<b>109</b>	Type de site	Fourneau central	Volume calculé	16 m <sup>3</sup>
Altitude	960	Topographie	Replat/Fond/Plateau	Volume estimé	25 m <sup>3</sup>
Coordonnées X	584240	Paysage	Forêt	Vu dans le terrain	
Coordonnées Y	240781	Exposition	Nord	Site relevé	
Année	1993	Informateur(s)	Eschenlohr L.	Conservation	site perturbé
		Type	Terrain	Documentation	Relevé(s)/sondage(s)/analyse(s)/datation(s)
		Qualité	Exact		

*Datation(s)*

N° de l'échantillon	63	N° de laboratoire	Ly-7309	<i>Charbons de bois</i>		
Datation C14	785+/- 40 BP			Essence	Nombre	%
Date calibrée	1219 - 1280 AD	Précision	1Σ	Hêtre	12	60
Pic(s) de probabilité	1261			Érable	5	25
Date calibrée	1188 - 1290 AD			Troène	2	10
Pic(s) de probabilité	1261	Précision	2Σ	Sapin	1	5
Référence : Stuiver et al. 1998a				Total	20	100



Lieu-dit : **Côte de la Chaux 3** Datation proposée : **inconnue** Catégorie : **Ferrier**

N° du site	<b>141</b>	Type de site	Fourneau central	Volume calculé	45 m <sup>3</sup>
Altitude	670	Topographie	Pente	Volume estimé	50 m <sup>3</sup>
Coordonnées X	584502	Paysage	Forêt	Vu dans le terrain	
Coordonnées Y	241129	Exposition	Nord-est	Site relevé	
Année	1996	Informateur(s)	Gigandet B.	Conservation	Site perturbé
		Type	Écrit	Documentation	Relevé topographique
		Qualité	Exact		

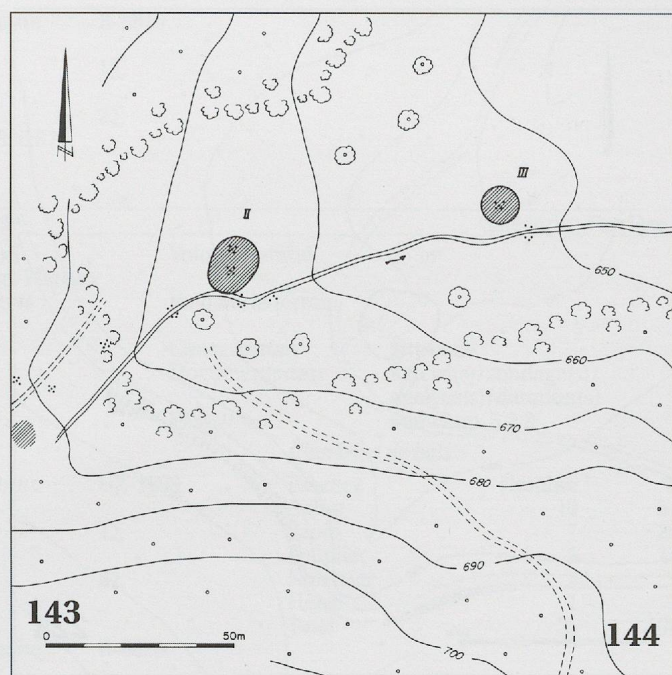
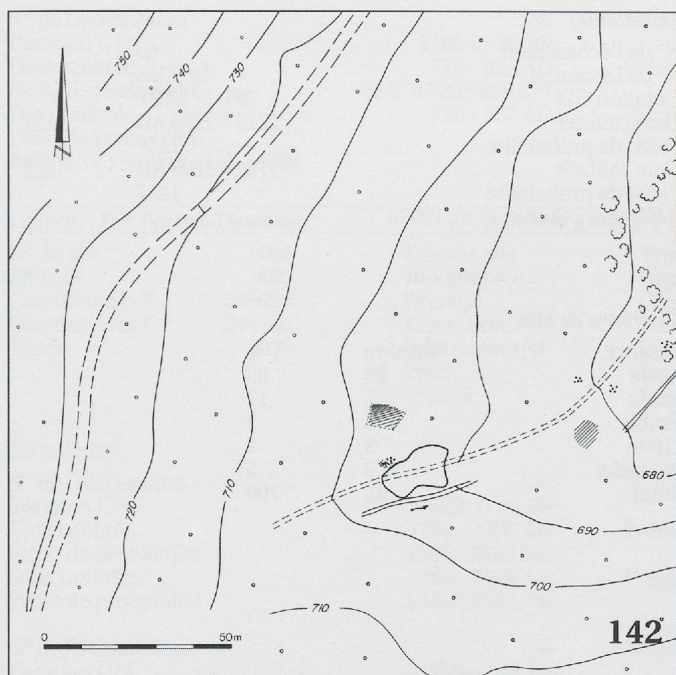
Lieu-dit : **Pâturage des Melnats 1** Datation proposée : **Epoque médiévale ?** Catégorie : **Ferrier**

N° du site	<b>142</b>	Type de site	Fourneau central	Volume estimé	25 m <sup>3</sup>
Altitude	695	Topographie	Pente		
Coordonnées X	582621	Paysage	Forêt	Vu dans le terrain	
Coordonnées Y	240993	Exposition	Nord-est	Site relevé	
Année	1996	Informateur(s)	Saucy M.	Conservation	Site endommagé
		Type	Carte	Documentation	Relevé topographique
		Qualité	Assez précis		

Lieu-dit : **Pâturage des Melnats 2** Datation proposée : **Epoque médiévale ?** Catégorie : **Ferrier**

N° du site	<b>143</b>	Type de site	Type indéfini	Volume estimé	25 m <sup>3</sup>
Altitude	665	Topographie	Pente		
Coordonnées X	582733	Paysage	Pâturage ou pré	Vu dans le terrain	
Coordonnées Y	241044	Exposition	Est	Site relevé	
Année	1996	Informateur(s)	Saucy M.	Conservation	Site recouvert
		Type	Carte	Documentation	Relevé topographique
		Qualité	Assez précis		



**Lieu-dit : Pâturage des Melnats 3**Datation proposée : **Epoque médiévale ?**Catégorie : **Ferrier**

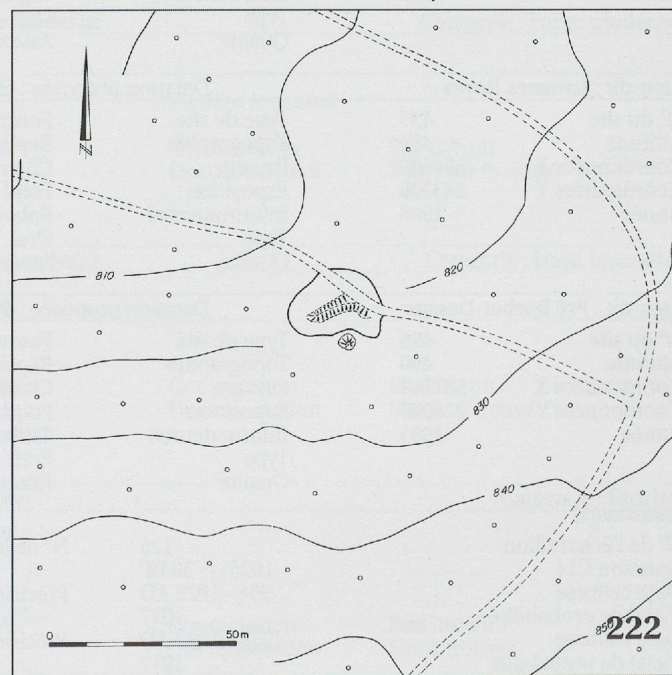
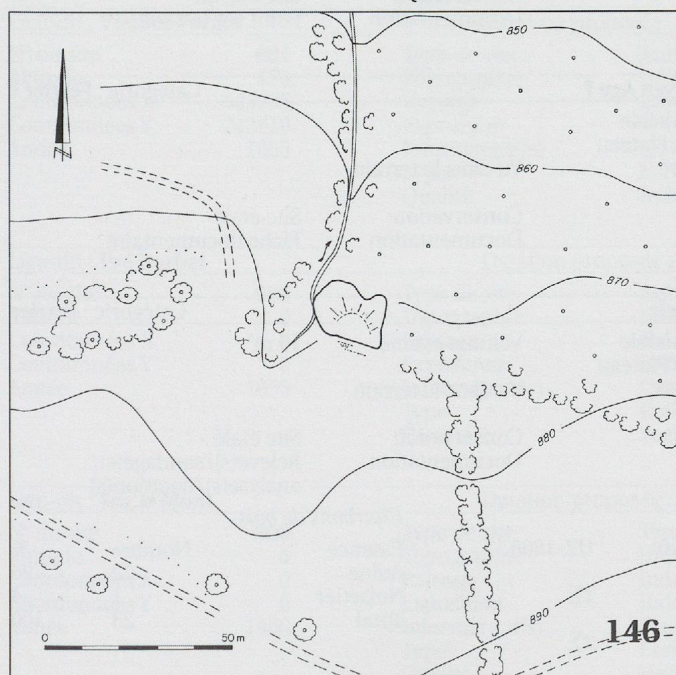
N° du site	<b>144</b>	Type de site	Pente indéfini	Volume estimé	25 m <sup>3</sup>
Altitude	655	Topographie	Pente		
Coordonnées X	582803	Paysage	Pâturage ou pré	Vu dans le terrain	
Coordonnées Y	241061	Exposition	Est	Site relevé	
Année	1996	Informateur(s)	Saucy M.	Conservation	Site recouvert
		Type	Carte	Documentation	Relevé topographique
		Qualité	Assez précis		

**Lieu-dit : La Jacoterie 2**Datation proposée : **Epoque médiévale ?**Catégorie : **Ferrier**

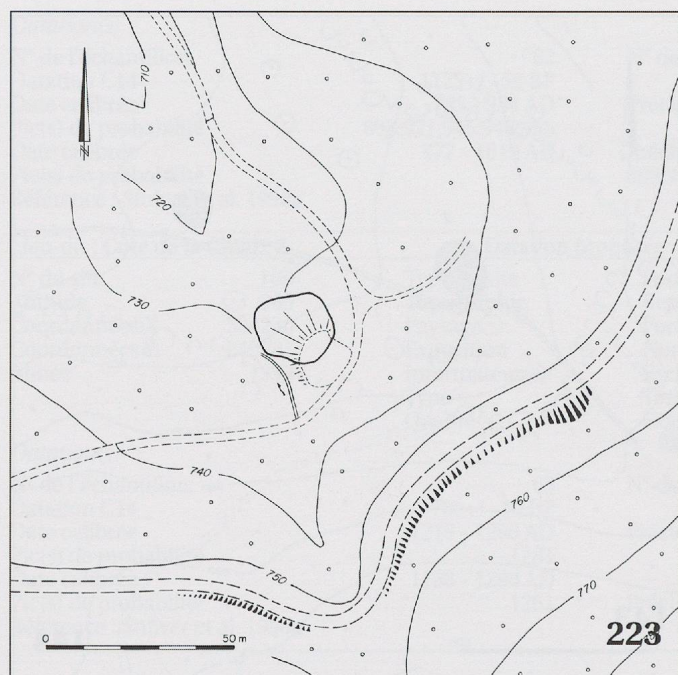
N° du site	<b>146</b>	Type de site	Fourneau central	Volume calculé	64 m <sup>3</sup>
Altitude	870	Topographie	Rupture de pente	Volume estimé	65 m <sup>3</sup>
Coordonnées X	584769	Paysage	Lisière de forêt	Vu dans le terrain	
Coordonnées Y	240435	Exposition	Nord	Site relevé	
Année	1996	Informateur(s)	Duplain C.	Conservation	Site endommagé
		Type	Carte	Documentation	Relevé topographique
		Qualité	Assez précis		

**Lieu-dit : Côte de Frénois**Datation proposée : **12<sup>e</sup> / 13<sup>e</sup> siècle**Catégorie : **Ferrier**

N° du site	<b>222</b>	Type de site	Fourneau central	Volume calculé	186 m <sup>3</sup>
Altitude	820	Topographie	Pente	Volume estimé	200 m <sup>3</sup>
Coordonnées X	586113	Paysage	Forêt	Vu dans le terrain	
Coordonnées Y	240972	Exposition	Nord	Site relevé	
Année	1994	Informateur(s)	GAFJ	Conservation	site endommagé
		Type	Terrain	Documentation	Relevé(s)/sondage(s)/ analyse(s)/datation(s)
		Qualité	Exact		





*Datation(s)*

N° de l'échantillon	60	
N° de laboratoire	Ly-7306	
Datation C14	795+/- 40 BP	
Date calibrée	1215 - 1279 AD	(1Σ)
Pic(s) de probabilité	1257	
Date calibrée	1162 - 1289 AD	(2Σ)
Pic(s) de probabilité	1257	
Référence	Stuiver et al. 1998a	

*Charbons de bois*

Essence	Nombre	%
Saule	26	63
Sapin	7	17
Érable	3	7
Hêtre	3	7
Noisetier	2	5
Total	41	100

Lieu-dit : <b>Les Mélézes</b>		Datation proposée : <b>Epoque médiévale ?</b>			Catégorie : <b>Ferrier</b>
N° du site	<b>223</b>	Type de site	Fourneau central	Volume calculé	94 m³
Altitude	735	Topographie	Pente	Volume estimé	120 m³
Coordonnées X	585350	Paysage	Clairière	Vu dans le terrain	
Coordonnées Y	240840	Exposition	Nord-ouest	Site relevé	
Année	1994	Informateur(s)	Gigandet B.	Conservation	Site intact
		Type	Ecrit	Documentation	Relevé topographique
		Qualité	Exact		

Lieu-dit : <b>Coeudret</b>		Datation proposée : <b>Haut Moyen Age ?</b>			Catégorie : <b>Ferrier ?</b>
N° du site	<b>431</b>	Type de site	Fourneau invisible		
Altitude	515	Topographie	Pente faible		
Coordonnées X	584825	Paysage	Pâturage ou pré	Vu dans le terrain	
Coordonnées Y	242150	Exposition	Ouest		
Année	1997	Informateur(s)	Gigandet B.	Conservation	Site endommagé
		Type	Carte	Documentation	Fiche documentaire
		Qualité	Exact		

Lieu-dit : <b>Champ Denain</b>		Datation proposée : <b>inconnue</b>			Catégorie : <b>Ferrier ?</b>
N° du site	<b>434</b>	Type de site	Type indéfini		
Altitude	480	Topographie	Pente faible		
Coordonnées X	584910	Paysage	Route	Vu dans le terrain	
Coordonnées Y	243660	Exposition	Sud-est		
Année	1991	Informateur(s)	Gigandet B.	Conservation	Site détruit
		Type	Oral	Documentation	Point sur la carte
		Qualité	Assez précis		

Lieu-dit : <b>Longues Royes</b>		Datation proposée : <b>Haut Moyen Age ?</b>			Catégorie : <b>Ferrier ?</b>
N° du site	437	Type de site	Fourneau invisible		
Altitude	480	Topographie	Replat/Fond/Plateau		
Coordonnées X	584500	Paysage	Champ cultivé	Vu dans le terrain	
Coordonnées Y	243200	Exposition	Fond		
Année	1998	Informateur(s)	Babey U.	Conservation	Site étalé
		Type	Oral	Documentation	Fiche documentaire
		Qualité	Assez précis		

Lieu-dit : <b>Pré Borbet-Dessus</b>		Datation proposée : <b>8<sup>e</sup> / 9<sup>e</sup> siècle</b>			Catégorie : <b>Ferrier</b>
N° du site	<b>455</b>	Type de site	Fourneau invisible	Volume estimé	10 m³
Altitude	490	Topographie	Replat/Fond/Plateau		
Coordonnées X	587749	Paysage	Champ cultivé	Vu dans le terrain	
Coordonnées Y	248969	Exposition	Fond		
Année	1993	Informateur(s)	Taillard P.	Conservation	Site étalé
		Type	Ecrit	Documentation	Relevé(s)/sondage(s)/ analyse(s)/datation(s)
		Qualité	Exact		

*Datation(s)*

N° de l'échantillon	125	N° de laboratoire	UZ-1808
Datation C14	1025+/- 30 BP		
Date calibrée	994 - 1023 AD	Précision	1Σ
Pic(s) de probabilité	1017		
Date calibrée	979 - 1033 AD	Précision	2Σ
Pic(s) de probabilité	1017		

*Charbons de bois*

Essence	Nombre	%
Aulne	22	96
Noisetier	1	4
Total	23	100



N° de l'échantillon	135	N° de laboratoire	B-6819
Datation C14	1190+/- 30 BP		
Date calibrée	779 - 890 AD	Précision	1Σ
Pic(s) de probabilité	784;787;833;836;877		
Date calibrée	726 - 957 AD	Précision	2Σ
Pic(s) de probabilité		784;787;833;836;877	
Référence : Stuver et al. 1998a			

Lieu-dit : **Pré Borbet-Dessous** Datation proposée : **14<sup>e</sup> siècle** Catégorie : **Ferrière ?**

N° du site	464	Type de site	Type indéfini	Volume estimé	25 m³
Altitude	480	Topographie	Replat/Fond/Plateau		
Coordonnées X	586090	Paysage	Champ cultivé	Vu dans le terrain	
Coordonnées Y	244480	Exposition	Fond		
Année	1996	Informateur(s)	Divers	Conservation	Site étalé
		Type	Terrain	Documentation	Relevé(s)/sondage(s)/analyse(s)/datation(s) voir chap. 5.2.2
		Qualité	Exact	Plan	

Datation(s)

N° de l'échantillon	126	N° de laboratoire	UZ-1809	Charbons de bois		
Datation C14	625+/- 35 BP			Essence	Nombre	%
Date calibrée	1299 - 1396 AD	Précision	1Σ	Aulne	19	54
Pic(s) de probabilité	1305;1365;1386			Sapin	7	20
Date calibrée	1290 - 1406 AD	Précision	2Σ	Peuplier	5	14
Pic(s) de probabilité	1305;1365;1386			Noisetier	3	9
				Hêtre	1	3
				Total	35	100

N° de l'échantillon	136	N° de laboratoire	B-6820
Datation C14	510+/- 30 BP		
Date calibrée	1408 - 1435 AD	Précision	1Σ
Pic(s) de probabilité	1421		
Date calibrée	1333 - 1442 AD	Précision	2Σ
Pic(s) de probabilité	1421;;;		
Référence : Stuver et al. 1998a			

Lieu-dit : **Essert Jean Perrin** Datation proposée : **Haut Moyen Age ?** Catégorie : **Ferrier ?**

N° du site	465	Type de site	Type indéfini		
Altitude	525	Topographie	Pente faible		
Coordonnées X	586250	Paysage	Pâturage ou pré	Vu dans le terrain	
Coordonnées Y	242040	Exposition	Nord		
Année	1996	Informateur(s)	GAFJ	Conservation	Epandage de scories
		Type	Terrain	Documentation	Fiche documentaire
		Qualité	Peu précis		

Lieu-dit : **Prés Liavas** Datation proposée : **inconnue** Catégorie : **Scories**

N° du site	475	Type de site	Type indéfini		
Altitude	465	Topographie	Replat/Fond/Plateau		
Coordonnées X	586460	Paysage	Champ cultivé	Vu dans le terrain	
Coordonnées Y	243480	Exposition	Fond		
Année	1996	Informateur(s)	GAFJ	Conservation	Site détruit ?
		Type	Terrain	Documentation	Site non trouvé
		Qualité	Vague		

Lieu-dit : **Vieilles Forges** Datation proposée : **Epoque moderne** Catégorie : **Forge moderne**

N° du site	601	Type de site	Autre type		
Altitude	470	Topographie	Indéfini		
Coordonnées X	585735	Paysage	Indéfini	Vu dans le terrain	
Coordonnées Y	243610	Exposition	Indéfini		
Année	1855	Informateur(s)	Quiquerez A.	Conservation	Site détruit
		Type	Ecrit	Documentation	Point sur la carte
		Qualité	Indéfini		

Lieu-dit : **Pré Borbet** Datation proposée : **Epoque moderne** Catégorie : **Haut fourneau**

N° du site	603	Type de site	Autre type		
Altitude	0	Topographie	Indéfini		
Coordonnées X	0	Paysage	Indéfini		
Coordonnées Y	0	Exposition	Indéfini		
Année	1855	Informateur(s)	Quiquerez A.	Conservation	Site détruit
		Type	Ecrit	Documentation	Site non trouvé
		Qualité	Vague		

Lieu-dit : **Sur le Mont** Datation proposée : **inconnue** Catégorie : **Scories**

N° du site	800	Type de site	Type indéfini		
Altitude	0	Topographie	Indéfini		
Coordonnées X	0	Paysage	Indéfini		
Coordonnées Y	0	Exposition	Indéfini		
Année	1866	Informateur(s)	Quiquerez A.	Conservation	Etat indéfini
		Type	Ecrit	Documentation	Site à trouver
		Qualité	Vague		



Lieu-dit : <b>Indéfini</b>		Datation proposée : <b>inconnue</b>		Catégorie : <b>Scories</b>	
N° du site	<b>806</b>	Type de site	Type indéfini		
Altitude	0	Topographie	Indéfini		
Coordonnées X	0	Paysage	Indéfini		
Coordonnées Y	0	Exposition	Indéfini		
Année	1866	Informateur(s)	Quiquerez A.	Conservation	Etat indéfini
		Type	Ecrit	Documentation	Site à trouver
		Qualité	Vague		

**COMMUNE : BOÉCOURT****CANTON : JURA**

Lieu-dit : <b>Les Cornés</b>		Datation proposée : <b>inconnue</b>		Catégorie : <b>Ferrier</b>	
N° du site	<b>417</b>	Type de site	Type indéfini	Volume calculé	15 m³
Altitude	885	Topographie	Petite combe	Volume estimé	50 m³
Coordonnées X	581892	Paysage	Pâturage ou pré	Vu dans le terrain	
Coordonnées Y	245394	Exposition	Nord-ouest	Site relevé	
Année	1994	Informateur(s)	Rais F.	Conservation	Site perturbé
		Type	Terrain	Documentation	Relevé topographique
		Qualité	Exact		

Lieu-dit : <b>Les Deutes</b>		Datation proposée : <b>7<sup>e</sup> siècle</b>		Catégorie : <b>Ferrier</b>	
N° du site	<b>418</b>	Type de site	Fourneau invisible	Volume estimé	25 m³
Altitude	540	Topographie	Bas de pente		
Coordonnées X	584398	Paysage	Lisière de forêt	Vu dans le terrain	
Coordonnées Y	245211	Exposition	Nord	Site relevé	
Année	1995	Informateur(s)	Jeker C.	Conservation	Site endommagé
		Type	Oral	Documentation	Relevé(s)/sondage(s)/ analyse(s)/datation(s)
		Qualité	Assez précis		

*Datation(s)*

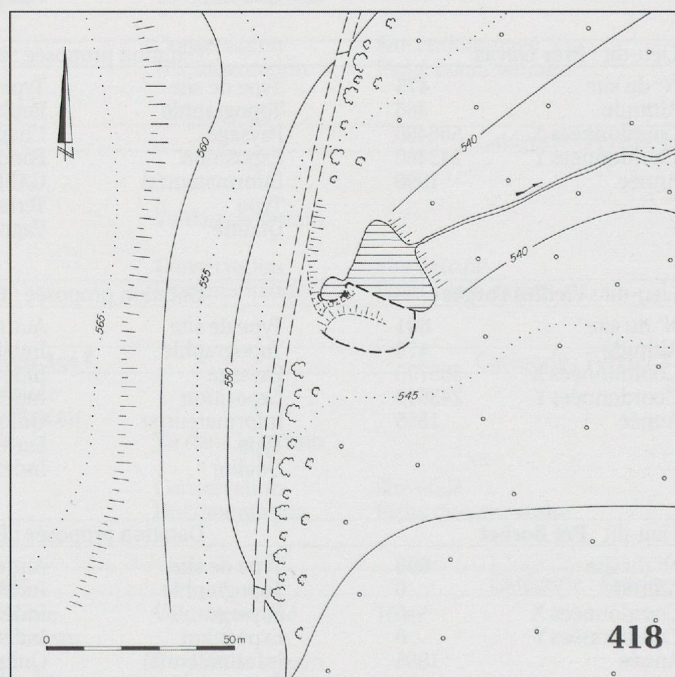
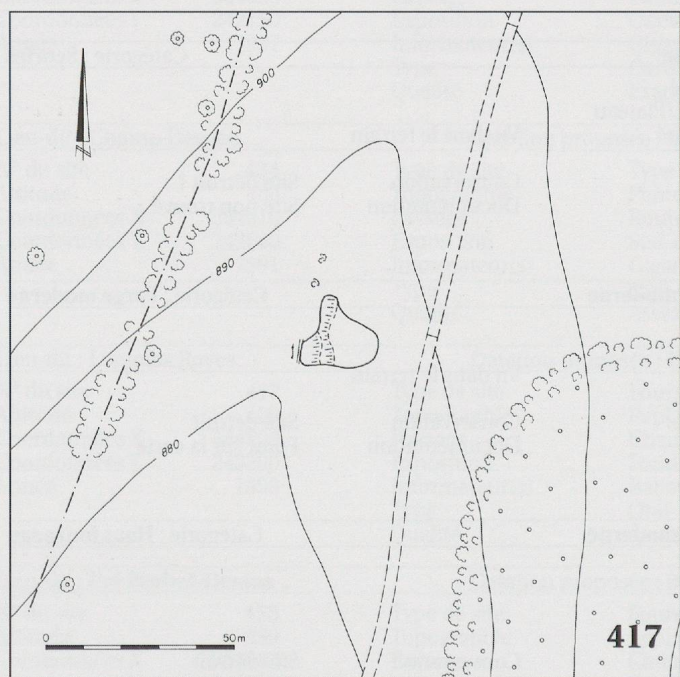
N° de l'échantillon	106
Datation C14	1410 +/- 60 BP
Date calibrée	602 - 664 AD
Pic(s) de probabilité	646
Date calibrée	539 - 759 AD
Pic(s) de probabilité	646
Référence : Stuiver et al. 1998a	

## N° de laboratoire

UZ-1772
Précision
1Σ
Précision
2Σ

*Charbons de bois*

Essence	Nombre	%
Aulne	39	70
Peuplier	17	30
Total	56	100



Lieu-dit : <b>Les Boulies</b>		Datation proposée : <b>6<sup>e</sup> siècle</b>		Catégorie : <b>Ferrier</b>	
N° du site	<b>419</b>	Type de site	Fourneau périphérique	Volume calculé	6 m³
Altitude	550	Topographie	Pente faible	Volume estimé	10 m³
Coordonnées X	584540	Paysage	Champ cultivé	Vu dans le terrain	
Coordonnées Y	245520	Exposition	Sud-est	Site relevé	
Année	1989	Informateur(s)	Eschenlohr C. + L.	Conservation	Site fouillé
		Type	Terrain	Documentation	Fouille
		Qualité	Exact		



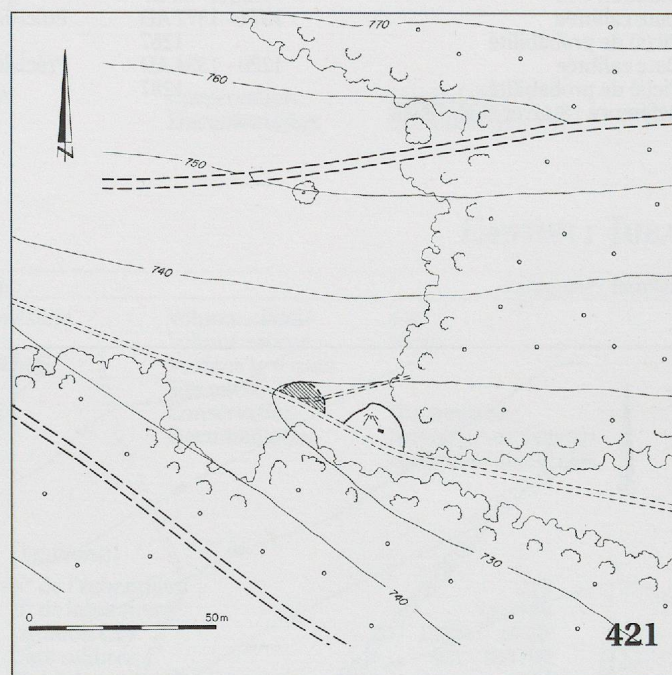
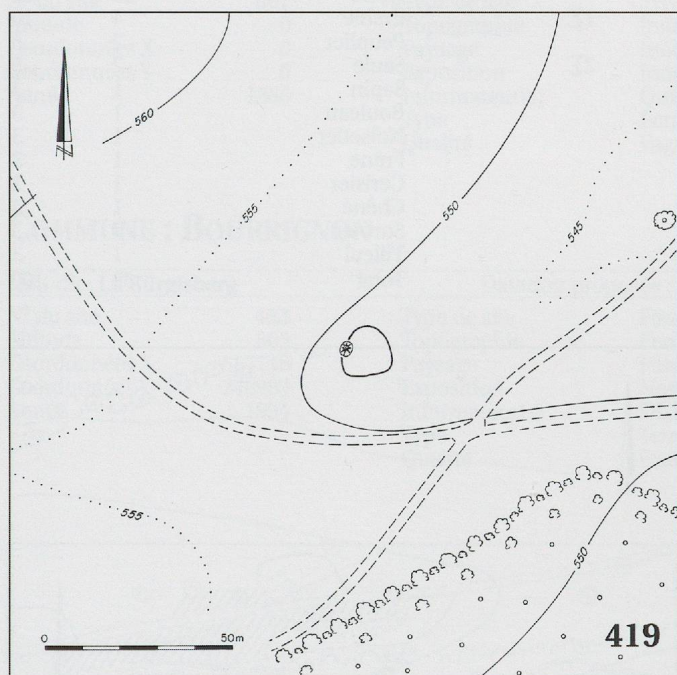
## Datation(s)

N° de l'échantillon	139	N° de laboratoire	ARC 361
Datation C14	1520 +/- 50 BP		
Date calibrée	441 - 603 AD	Précision	1Σ
Pic(s) de probabilité	542		
Date calibrée	424 - 644 AD	Précision	2Σ
Pic(s) de probabilité	542		
N° de l'échantillon	140	N° de laboratoire	ARC 363
Datation C14	1500 +/- 50 BP		
Date calibrée	535 - 636 AD	Précision	1Σ
Pic(s) de probabilité	562;592;596		
Date calibrée	429 - 655 AD	Précision	2Σ
Pic(s) de probabilité	562;592;596		
N° de l'échantillon	141	N° de laboratoire	ARC 386
Datation C14	1560 +/- 60 BP		
Date calibrée	425 - 596 AD	Précision	1Σ
Pic(s) de probabilité	533		
Date calibrée	386 - 639 AD	Précision	2Σ
Pic(s) de probabilité	533		

Référence : Stuiver et al. 1998a

## Charbons de bois

Essence	Nombre	%
Aulne	31	2
Chêne	4	0,3
Érable	11	1
Frêne	1	0,1
Hêtre	886	64
Noisetier	3	0,2
Orme	4	0,3
Sapin	44	32
Saule	4	0,3
Total	1385	100

Lieu-dit : **Froideval** Datation proposée : **13<sup>e</sup> / 14<sup>e</sup> siècle** Catégorie : **Ferrier**

N° du site	<b>421</b>	Type de site	Fourneau périphérique	Volume calculé	18 m <sup>3</sup>
Altitude	730	Topographie	Pente	Volume estimé	50 m <sup>3</sup>
Coordonnées X	584728	Paysage	Pâturage ou pré	Vu dans le terrain	
Coordonnées Y	247725	Exposition	Sud	Site relevé	
Année	1993	Informateur(s)	Eschenlohr L.	Conservation	Site perturbé
		Type	Terrain	Documentation	Relevé(s)/sondage(s)/analyse(s)/datation(s)
		Qualité	Exact		

## Datation(s)

N° de l'échantillon	3	N° de laboratoire	Ly-7034
Datation C14	700 +/- 40 BP		
Date calibrée	1280 - 1376 AD	(1Σ)	Date calibrée 1261 - 1388 AD (2Σ)
Pic(s) de probabilité	1290		Pic(s) de probabilité 1290

Référence : Stuiver et al. 1998a

Lieu-dit : **Sur le Biel** Datation proposée : **Haut Moyen Age ?** Catégorie : **Scories**

N° du site	<b>432</b>	Type de site	Type indéfini		
Altitude	520	Topographie	Pente faible		
Coordonnées X	582660	Paysage	Champ cultivé	Vu dans le terrain	
Coordonnées Y	243940	Exposition	Sud-est		
Année	1997	Informateur(s)	Gigandet B.	Conservation	Site étalé
		Type	Terrain	Documentation	Site non trouvé
		Qualité	Assez précis		

Lieu-dit : **Les Esserts** Datation proposée : **Haut Moyen Age ?** Catégorie : **Ferrier**

N° du site	<b>435</b>	Type de site	Fourneau invisible		
Altitude	510	Topographie	Pente faible		
Coordonnées X	583550	Paysage	Champ cultivé	Vu dans le terrain	
Coordonnées Y	244050	Exposition	Sud-ouest		
Année	1997	Informateur(s)	Gigandet B.	Conservation	Site étalé
		Type	Oral	Documentation	Fiche documentaire
		Qualité	Assez précis		

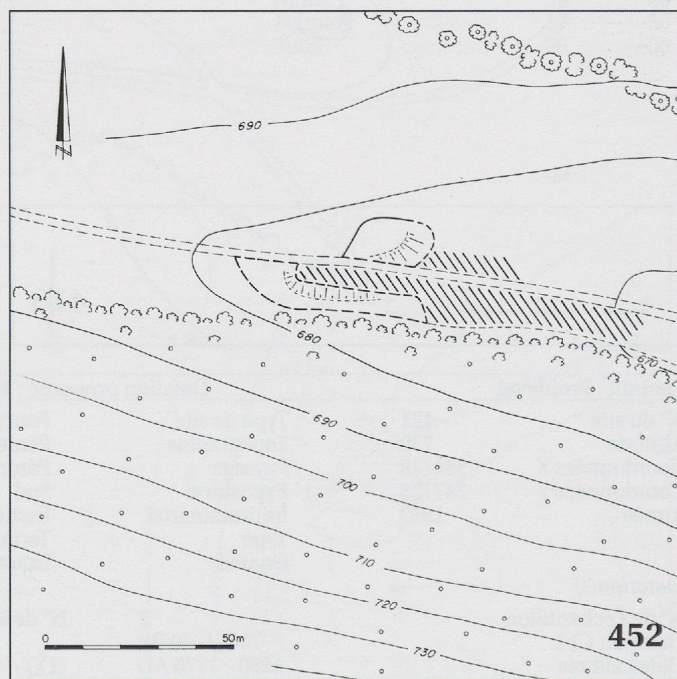
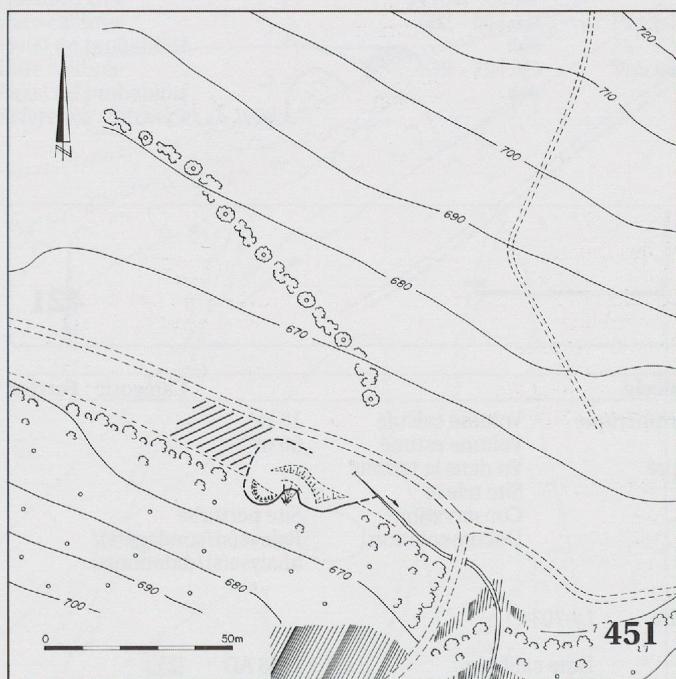


Lieu-dit : <b>Les Montoyes</b>		Datation proposée : <b>Epoque gallo-romaine</b>			Catégorie : <b>Forge</b>
N° du site	<b>436</b>	Type de site	Type indéfini		Conservation Documentation  Site fouillé Fouille
Altitude	500	Topographie	Replat/Fond/Plateau		
Coordonnées X	583566	Paysage	Champ cultivé		
Coordonnées Y	243365	Exposition	Sud		
Année	1991	Informateur(s)	Fouilles SAR		
		Type	Terrain		
		Qualité	Exact		

Lieu-dit : <b>Favoirgeatte 1</b>		Datation proposée : <b>13<sup>e</sup> / 14<sup>e</sup> siècle</b>		Catégorie : <b>Ferrier</b>	
N° du site	<b>451</b>	Type de site	Fourneau central	Volume calculé	30 m <sup>3</sup>
Altitude	665	Topographie	Bas de pente	Volume estimé	150 m <sup>3</sup>
Coordonnées X	585339	Paysage	Lisière de forêt	Vu dans le terrain	
Coordonnées Y	247531	Exposition	Fond	Site relevé	
Année	1993	Informateur(s)	Eschenlohr L.	Conservation	Site perturbé
		Type	Terrain	Documentation	Relevé(s)/sondage(s)/ analyse(s)/datation(s)
		Qualité	Exact		

*Datation(s)*

N° de l'échantillon	112	N° de laboratoire	UZ-1773	<i>Charbons de bois</i>		
Datation C14	710 +/- 55 BP			Essence	Nombre	%
Date calibrée	1274 - 1377 AD	Précision	1Σ	Hêtre	23	59
Pic(s) de probabilité	1287			Érable	4	10
Date calibrée	1220 - 1394 AD	Précision	2Σ	Peuplier	2	5
Pic(s) de probabilité	1287			Saule	2	5
Référence : Stuiver et al. 1998a				Sapin	1	3
				Bouleau	1	3
				Noisetier	1	3
				Frêne	1	3
				Cerisier	1	3
				Chêne	1	3
				Sorbier	1	3
				Tilleul	1	3
				Total	39	100



Lieu-dit : <b>Favoirgeatte 2</b>		Datation proposée : <b>Epoque médiévale ?</b>		Catégorie : <b>Ferrier</b>	
N° du site	<b>452</b>	Type de site	Fourneau invisible	Volume calculé : 85 m <sup>3</sup>	Conservation Documentation
Altitude	675	Topographie	Pente	Volume estimé : 150 m <sup>3</sup>	
Coordonnées X	585183	Paysage	Pâturage ou pré	Vu dans le terrain	
Coordonnées Y	247602	Exposition	Est	Site relevé	
Année	1993	Informateur(s)	Eschenlohr L.	Site endommagé	
		Type	Terrain	Relevé topographique	
		Qualité	Exact		

Lieu-dit : <b>Séprais</b>		Datation proposée : <b>inconnue</b>		Catégorie : <b>Scories</b>	
N° du site	<b>801</b>	Type de site	Type indéfini	Conservation Documentation	Etat indéfini Site à trouver
Altitude	0	Topographie	Indéfini		
Coordonnées X	0	Paysage	Indéfini		
Coordonnées Y	0	Exposition	Indéfini		
Année	1866	Informateur(s)	Quiquerez A.		
		Type	Ecrit		
		Qualité	Vague		



Lieu-dit : **Pâturage de la Dou** Datation proposée : **inconnue** Catégorie : **Scories**

N° du site	802	Type de site	Type indéfini		
Altitude	0	Topographie	Indéfini		
Coordonnées X	0	Paysage	Indéfini		
Coordonnées Y	0	Exposition	Indéfini		
Année	1000	Informateur(s)	Quiquerez A.	Conservation	Etat indéfini
		Type	Indéfini	Documentation	Site à trouver
		Qualité	Indéfini		

Lieu-dit : **Lavoirs du haut** Datation proposée : **Epoque moderne ?** Catégorie : **Forge ?**

N° du site	803	Type de site	Type indéfini		
Altitude	0	Topographie	Indéfini		
Coordonnées X	0	Paysage	Indéfini		
Coordonnées Y	0	Exposition	Indéfini		
Année	1866	Informateur(s)	Quiquerez A.	Conservation	Etat indéfini
		Type	Ecrit	Documentation	Site à trouver
		Qualité	Vague		

Lieu-dit : **Côte des Ordons** Datation proposée : **inconnue** Catégorie : **Scories**

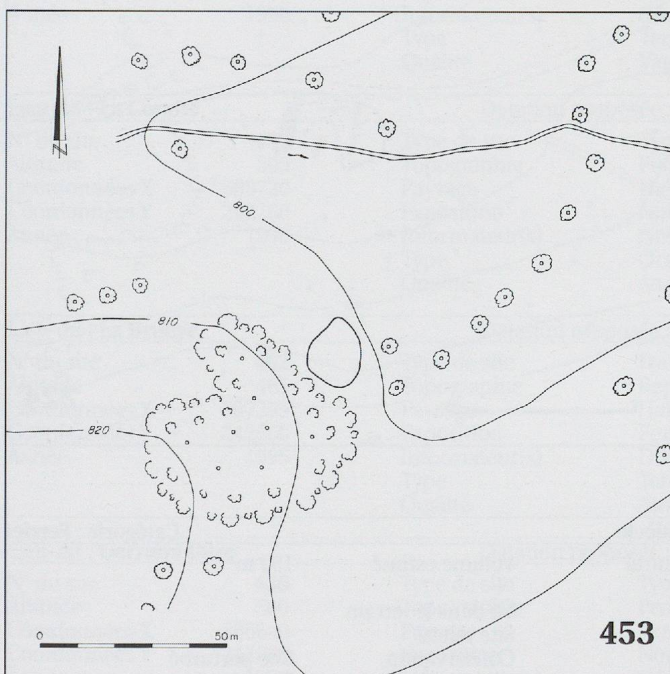
N° du site	807	Type de site	Type indéfini		
Altitude	0	Topographie	Indéfini		
Coordonnées X	0	Paysage	Indéfini		
Coordonnées Y	0	Exposition	Indéfini		
Année	1866	Informateur(s)	Quiquerez A.	Conservation	Etat indéfini
		Type	Ecrit	Documentation	Site à trouver
		Qualité	Vague		

## COMMUNE : BOURRIGNON

## CANTON : JURA

Lieu-dit : **La Bürgisberg** Datation proposée : **7<sup>e</sup> siècle** Catégorie : **Ferrier**

N° du site	453	Type de site	Fourneau invisible	Volume calculé	4 m <sup>3</sup>
Altitude	805	Topographie	Pente	Volume estimé	10 m <sup>3</sup>
Coordonnées X	587749	Paysage	Pâturage ou pré	Vu dans le terrain	
Coordonnées Y	248969	Exposition	Nord-est	Site relevé	
Année	1994	Informateur(s)	DL,FR et LE	Conservation	Site recouvert
		Type	Terrain	Documentation	Relevé(s)/sondage(s)/analyse(s)/datation(s)
		Qualité	Exact		



### Datation(s)

N° de l'échantillon	120
N° de laboratoire	Ly-7736
Datation C14	1390 +/- 45 BP
Date calibrée	624 - 665 AD (1Σ)
Pic(s) de probabilité	656
Date calibrée	599 - 690 AD (2Σ)
Pic(s) de probabilité	656
Référence	Stuiver et al. 1998a

### Charbons de bois

Essence	Nombre	%
Hêtre	33	60
Sapin	12	22
Érable	6	11
Noisetier	3	5
Frêne	1	2
Total	55	100

Lieu-dit : **Le Moulin** Datation proposée : **Epoque moderne** Catégorie : **Affinerie**

N° du site	602	Type de site	Autre type		
Altitude	625	Topographie	Indéfini		
Coordonnées X	585245	Paysage	Indéfini	Vu dans le terrain	
Coordonnées Y	250950	Exposition	Indéfini		
Année	1855	Informateur(s)	Quiquerez A.	Conservation	Site détruit
		Type	Ecrit	Documentation	Point sur la carte
		Qualité	Assez précis		



## COMMUNE : CHÂTILLON

## CANTON : JURA

Lieu-dit : **La Montagne**Datation proposée : **inconnue**Catégorie : **Scories**

N° du site	227	Type de site	Type indéfini		
Altitude	0	Topographie	Indéfini		
Coordonnées X	0	Paysage	Indéfini		
Coordonnées Y	0	Exposition	Indéfini		
Année	1866	Informateur(s)	Quiquerez A.	Conservation	Etat indéfini
		Type	Ecrit	Documentation	Site non trouvé
		Qualité	Vague		

## COMMUNE : COURFAIVRE

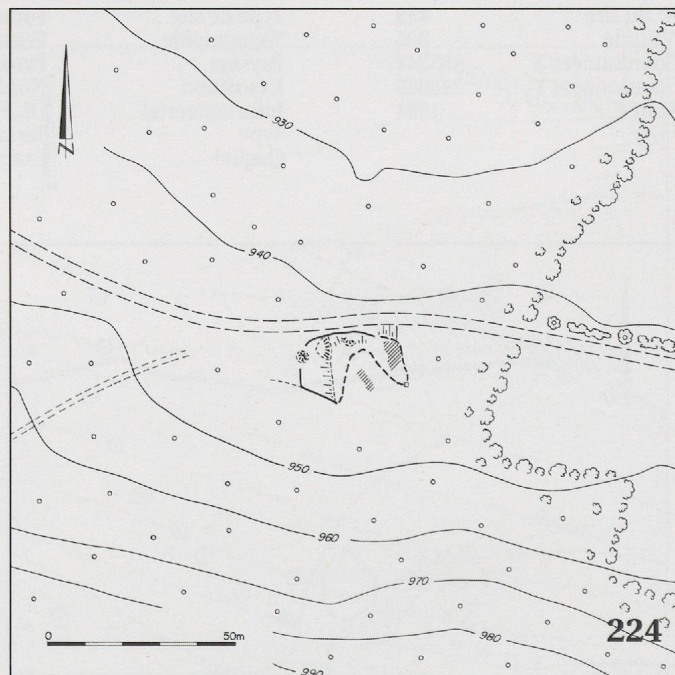
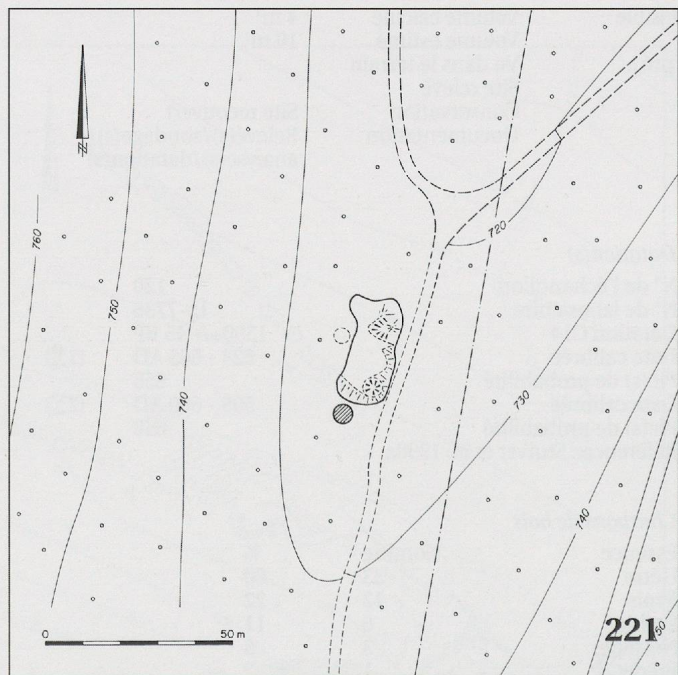
## CANTON : JURA

Lieu-dit : **Forêt de Chenal**Datation proposée : **14<sup>e</sup> siècle**Catégorie : **Ferrier**

N° du site	221	Type de site	Site multiple	Volume calculé	88 m <sup>3</sup>
Altitude	725	Topographie	Replat/Fond/Plateau	Volume estimé	150 m <sup>3</sup>
Coordonnées X	586841	Paysage	Forêt	Vu dans le terrain	
Coordonnées Y	240797	Exposition	Nord	Site relevé	
Année	1993	Informateur(s)	GCFV	Conservation	Site perturbé
		Type	Terrain	Documentation	Relevé(s)/sondage(s)/analyse(s)/datation(s)
		Qualité	Exact		

## Datation(s)

N° de l'échantillon	59	N° de laboratoire	Ly-7305
Datation C14	650+/- 40 BP		
Date calibrée	1292 - 1391 AD	Précision	1Σ
Pic(s) de probabilité			1301;1372;1378
Date calibrée	1281 - 1402 AD	Précision	2Σ
Pic(s) de probabilité			1301;1372;1378
Référence : Stuijver et al. 1998a			

Lieu-dit : **Derrière Château 1**Datation proposée : **11<sup>e</sup> / 12<sup>e</sup> siècle**Catégorie : **Ferrier**

N° du site	224	Type de site	Fourneau central	Volume estimé	150 m <sup>3</sup>
Altitude	945	Topographie	Pente faible		
Coordonnées X	588573	Paysage	Forêt	Vu dans le terrain	
Coordonnées Y	240189	Exposition	Nord	Site relevé	
Année	1993	Informateur(s)	GCFV	Conservation	Site perturbé
		Type	Terrain	Documentation	Relevé(s)/sondage(s)/analyse(s)/datation(s)
		Qualité	Exact		

## Datation(s)

N° de l'échantillon	119	N° de laboratoire	UZ-1776	Charbons de bois		
Datation C14	910+/- 55 BP			Essence	Nombre	%
Date calibrée	1030 - 1211 AD	Précision	1Σ	Érable	15	28
Pic(s) de probabilité			1071;1079;1128;1136;1158	Hêtre	12	23
Date calibrée	1018 - 1257 AD	Précision	2Σ	Aulne	10	19
Pic(s) de probabilité			1071;1079;1128;1136;1158	Sapin	9	17
Référence : Stuijver et al. 1998a				Frêne	6	11
				Peuplier	1	2
				Total	53	100



<b>Lieu-dit : Derrière Château 2</b>		Datation proposée : <b>Epoque médiévale ?</b>			Catégorie : <b>Ferrier</b>
N° du site	228	Type de site	Type indéfini		
Altitude	0	Topographie	Indéfini		
Coordonnées X	0	Paysage	Indéfini		
Coordonnées Y	0	Exposition	Indéfini		
Année	1866	Informateur(s)	Quiquerez A.	Conservation	Etat indéfini
		Type	Ecrit	Documentation	Site non trouvé
		Qualité	Vague		
<b>Lieu-dit : Le Noir Bois</b>		Datation proposée : <b>inconnue</b>			Catégorie : <b>Ferrier</b>
N° du site	231	Type de site	Type indéfini		
Altitude	0	Topographie	Indéfini		
Coordonnées X	0	Paysage	Indéfini		
Coordonnées Y	0	Exposition	Indéfini		
Année	1866	Informateur(s)	Quiquerez A.	Conservation	Site détruit
		Type	Ecrit	Documentation	Site à trouver
		Qualité	Vague		
<b>Lieu-dit : La Tuilerie</b>		Datation proposée : <b>8° - 10° siècles</b>			Catégorie : <b>Ferrier</b>
N° du site	253	Type de site	Fourneau invisible	Volume estimé	100 m³
Altitude	480	Topographie	Replat/Fond/Plateau		
Coordonnées X	587000	Paysage	Champ cultivé	Vu dans le terrain	
Coordonnées Y	241970	Exposition	Fond		
Année	1995	Informateur(s)	Divers	Conservation	Site étalé
		Type	Oral	Documentation	Relevé(s)/sondage(s)/
		Qualité	Assez précis	Plan:	analyse(s)/datation(s)
					voir chap. 5.2.2
Datation(s)					
N° de l'échantillon	127	N° de laboratoire	B-6821		
Datation C14	1160+/- 30 BP				
Date calibrée	783 - 955 AD	Précision	1Σ		
Pic(s) de probabilité	890				
Date calibrée	779 - 978 AD	Précision	2Σ		
Pic(s) de probabilité	890				
Référence : Stuiver et al. 1998a					
<b>Lieu-dit : Forêt des Pic</b>		Datation proposée : <b>inconnue</b>			Catégorie : <b>Ferrier ?</b>
N° du site	254	Type de site	Type indéfini		
Altitude	620	Topographie	Pente		
Coordonnées X	589400	Paysage	Forêt	Vu dans le terrain	
Coordonnées Y	241260	Exposition	Nord		
Année	1996	Informateur(s)	GAFJ	Conservation	Scories éparses
		Type	Terrain	Documentation	Point sur la carte
		Qualité	Vague		
<b>Lieu-dit : La Combe</b>		Datation proposée : <b>inconnue</b>			Catégorie : <b>Trouvaille isolée</b>
N° du site	456	Type de site	Type indéfini		
Altitude	505	Topographie	Pente		
Coordonnées X	588720	Paysage	Habitation	Vu dans le terrain	
Coordonnées Y	242260	Exposition	Nord		
Année	1996	Informateur(s)	Noirjean J.	Conservation	Site détruit
		Type	Oral	Documentation	Fiche documentaire
		Qualité	Assez précis		
<b>Lieu-dit : La Bruèye</b>		Datation proposée : <b>Haut Moyen Age ?</b>			Catégorie : <b>Ferrier ?</b>
N° du site	462	Type de site	Fourneau invisible	Volume estimé	200 m³
Altitude	465	Topographie	Replat/Fond/Plateau		
Coordonnées X	587295	Paysage	Habitation	Vu dans le terrain	
Coordonnées Y	242660	Exposition	Fond		
Année	1995	Informateur(s)	Divers	Conservation	Site détruit
		Type	Terrain	Documentation	Fiche documentaire
		Qualité	Assez précis		
<b>Lieu-dit : Derrière Bure</b>		Datation proposée : <b>Haut Moyen Age ?</b>			Catégorie : <b>Ferrier ?</b>
N° du site	466	Type de site	Type indéfini		
Altitude	500	Topographie	Pente faible		
Coordonnées X	586640	Paysage	Variable	Vu dans le terrain	
Coordonnées Y	242080	Exposition	Nord-est		
Année	1996	Informateur(s)	GAFJ	Conservation	Epannage de scories
		Type	Terrain	Documentation	Fiche documentaire
		Qualité	Peu précis		
<b>Lieu-dit : Village 1</b>		Datation proposée : <b>Epoque moderne</b>			Catégorie : <b>Forge</b>
N° du site	472	Type de site	Type indéfini		
Altitude	460	Topographie	Replat/Fond/Plateau		
Coordonnées X	588150	Paysage	Habitation	Vu dans le terrain	
Coordonnées Y	242720	Exposition	Fond		
Année	1996	Informateur(s)	GAFJ	Conservation	Site détruit
		Type	Terrain	Documentation	Fiche documentaire
		Qualité	Exact		



Lieu-dit : <b>En Cortio</b>		Datation proposée : <b>Haut Moyen Age ?</b>		Catégorie : <b>Ferrier</b>	
N° du site	474	Type de site	Fourneau invisible	Vu dans le terrain	
Altitude	470	Topographie	Replat/Fond/Plateau		
Coordonnées X	587140	Paysage	Champ cultivé	Conservation	Site étalé
Coordonnées Y	242300	Exposition	Fond		
Année	1996	Informateur(s)	GAFJ	Documentation	Fiche documentaire
		Type	Terrain		
		Qualité	Exact		

Lieu-dit : <b>Village 2</b>		Datation proposée : <b>Haut Moyen Age ?</b>		Catégorie : <b>Scories</b>	
N° du site	494	Type de site	Type indéfini	Vu dans le terrain	
Altitude	460	Topographie	Replat/Fond/Plateau		
Coordonnées X	588140	Paysage	Habitation	Conservation	Site détruit
Coordonnées Y	242690	Exposition	Fond		
Année	1996	Informateur(s)	GAFJ	Documentation	Fiche documentaire
		Type	Terrain		
		Qualité	Exact		

Lieu-dit : <b>Les Terraux</b>		Datation proposée : <b>inconnue</b>		Catégorie : <b>Scories</b>	
N° du site	804	Type de site	Type indéfini	Conservation	Etat indéfini
Altitude	0	Topographie	Indéfini		
Coordonnées X	0	Paysage	Indéfini	Documentation	Site à trouver
Coordonnées Y	0	Exposition	Indéfini		
Année	1866	Informateur(s)	Quiquerez A.		
		Type	Ecrit		
		Qualité	Vague		

## COMMUNE : COURRENDLIN

## CANTON : JURA

Lieu-dit : <b>Indéfini</b>		Datation proposée : <b>inconnue</b>		Catégorie : <b>Scories</b>	
N° du site	229	Type de site	Type indéfini	Conservation	Etat indéfini
Altitude	0	Topographie	Indéfini		
Coordonnées X	0	Paysage	Indéfini	Documentation	Site à trouver
Coordonnées Y	0	Exposition	Indéfini		
Année	1866	Informateur(s)	Quiquerez A.		
		Type	Ecrit		
		Qualité	Vague		

Lieu-dit : <b>Vers la Vieille-Eglise</b>		Datation proposée : <b>Haut Moyen Age ?</b>		Catégorie : <b>Ferrier</b>	
N° du site	476	Type de site	Fourneau invisible	Vu dans le terrain	
Altitude	435	Topographie	Replat/Fond/Plateau		
Coordonnées X	595370	Paysage	Champ cultivé	Conservation	Site étalé
Coordonnées Y	244080	Exposition	Fond		
Année	1998	Informateur(s)	Babey U.	Documentation	Fiche documentaire
		Type	Ecrit		
		Qualité	Exact		

Lieu-dit : <b>La Forge</b>		Datation proposée : <b>Epoque moderne</b>		Catégorie : <b>Haut fourneau</b>	
N° du site	600	Type de site	Autre type	Volume estimé	500 m³ (restant !)
Altitude	440	Topographie	Replat/Fond/Plateau	Vu dans le terrain	
Coordonnées X	595000	Paysage	Habitation		
Coordonnées Y	242600	Exposition	Fond	Site relevé	Site détruit
Année	1855	Informateur(s)	Quiquerez A.	Conservation	
		Type	Ecrit	Documentation	Relevé topographique
		Qualité	Exact		

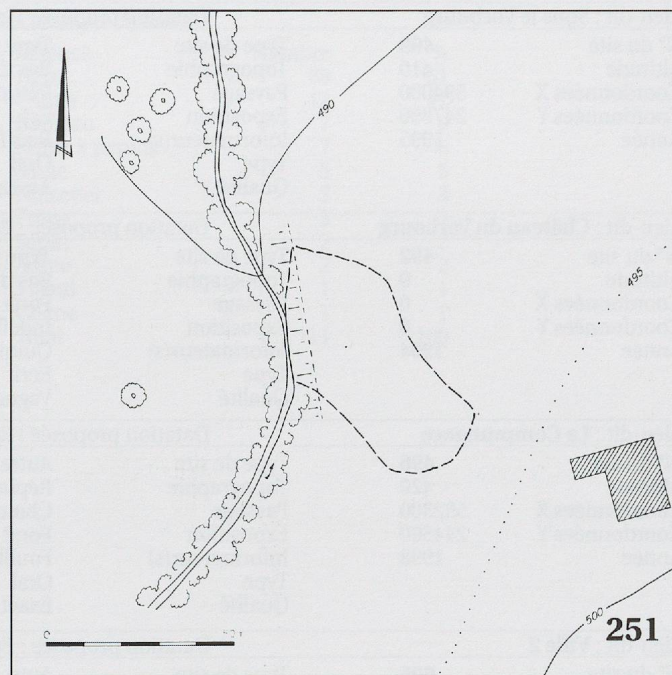
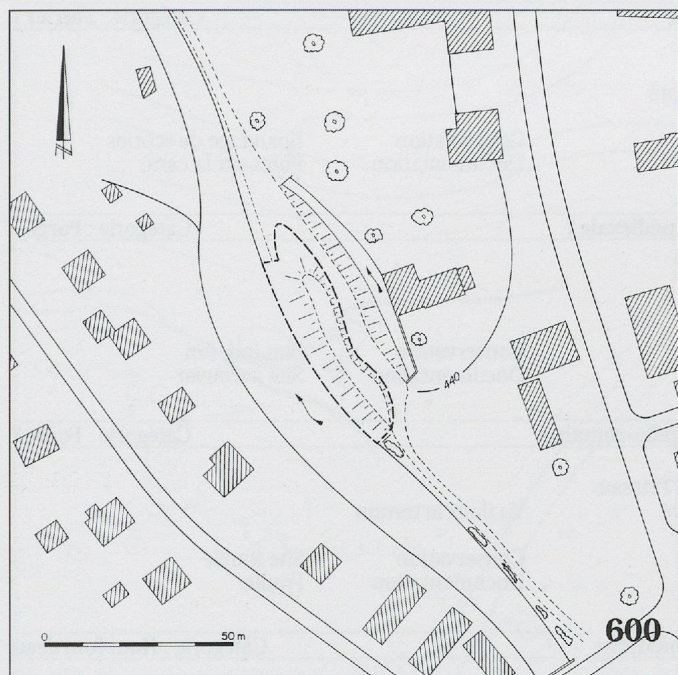
Lieu-dit : <b>Choindez</b>		Datation proposée : <b>Epoque moderne</b>		Catégorie : <b>Haut fourneau</b>	
N° du site	607	Type de site	Autre type	Vu dans le terrain	
Altitude	465	Topographie	Replat/Fond/Plateau		
Coordonnées X	595500	Paysage	Complexe industriel	Conservation	Site détruit
Coordonnées Y	241100	Exposition	Fond		
Année	1991	Informateur(s)	Divers	Documentation	Fiche documentaire
		Type	Terrain		
		Qualité	Assez précis		

## COMMUNE : COURROUX

## CANTON : JURA

Lieu-dit : <b>Château de Soyhières</b>		Datation proposée : <b>Epoque médiévale ?</b>		Catégorie : <b>Forge ?</b>	
N° du site	471	Type de site	Type indéfini	Vu dans le terrain	
Altitude	480	Topographie	Replat/Fond/Plateau		
Coordonnées X	595100	Paysage	Habitation	Conservation	Site détruit
Coordonnées Y	248540	Exposition	Plateau		
Année	1866	Informateur(s)	Quiquerez A.	Documentation	Point sur la carte
		Type	Ecrit		
		Qualité	Exact		





Lieu-dit : <b>Roc de Courroux</b>		Datation proposée : <b>Epoque La Tène</b>		Catégorie : <b>Forge</b>	
N° du site	477	Type de site	Type indéfini	Vu dans le terrain	Site fouillé Point sur la carte
Altitude	650	Topographie	Replat/Fond/Plateau		
Coordonnées X	594200	Paysage	Forêt	Conservation Documentation	
Coordonnées Y	247650	Exposition	Plateau		
Année	1866	Informateur(s)	Quiquerez A.		
		Type	Ecrit		
		Qualité	Assez précis		

Lieu-dit : <b>Pré de Bellerive</b>		Datation proposée : <b>inconnue</b>		Catégorie : <b>Ferrière ?</b>	
N° du site	478	Type de site	Type indéfini	Conservation Documentation	Etat indéfini Site à trouver
Altitude	0	Topographie	Pente		
Coordonnées X	0	Paysage	Pâturage ou pré		
Coordonnées Y	0	Exposition	Nord-ouest		
Année	1866	Informateur(s)	Quiquerez A.		
		Type	Ecrit		
		Qualité	Vague		

## COMMUNE : COURTÉTELLE

## CANTON : JURA

Lieu-dit : <b>L'Essert</b>		Datation proposée : <b>Haut Moyen Age ?</b>			Catégorie : <b>Ferrier</b>
N° du site	<b>251</b>	Type de site	Fourneau invisible	Volume estimé	50 m³
Altitude	490	Topographie	Replat/Fond/Plateau	Vu dans le terrain	Site étalé Relevés topographique et magnétique
Coordonnées X	591100	Paysage	Champ cultivé		
Coordonnées Y	241823	Exposition	Fond	Site relevé	
Année	1996	Informateur(s)	GAFJ	Conservation	
		Type	Terrain	Documentation	
		Qualité	Exact		

Lieu-dit : <b>Forêt des Fosses</b>		Datation proposée : <b>Haut Moyen Age ?</b>			Catégorie : <b>Ferrier</b>	
N° du site	<b>252</b>	Type de site	Fourneau invisible	Volume estimé	10 m³	
Altitude	545	Topographie	Pente faible	Vu dans le terrain	Site perturbé Fiche documentaire	
Coordonnées X	590610	Paysage	Lisière de forêt			
Coordonnées Y	241240	Exposition	Nord			
Année	1996	Informateur(s)	GAFJ			
		Type	Terrain			
		Qualité	Exact	Conservation		
				Documentation		

## COMMUNE : DELÉMONT

## CANTON : JURA

Lieu-dit : <b>Ville 1</b>		Datation proposée : <b>Haut Moyen Age ?</b>		Catégorie : <b>Ferrier ?</b>	
N° du site	468	Type de site	Type indéfini	Vu dans le terrain	Site détruit Fiche documentaire
Altitude	430	Topographie	Pente faible		
Coordonnées X	592860	Paysage	Habitation	Conservation Documentation	
Coordonnées Y	246320	Exposition	Sud		
Année	1866	Informateur(s)	Quiquerez A.		
		Type	Ecrit		
		Qualité	Assez précis		



Lieu-dit : <b>Sous le Vorbourg</b>		Datation proposée : <b>inconnue</b>		Catégorie : <b>Ferrier ?</b>	
N° du site	<b>469</b>	Type de site	Type indéfini		
Altitude	410	Topographie	Bas de pente		
Coordonnées X	594080	Paysage	Pâturage ou pré		
Coordonnées Y	247890	Exposition	Est		
Année	1995	Informateur(s)	Rais F.	Conservation	Epanchage de scories
		Type	Oral	Documentation	Point sur la carte
		Qualité	Assez précis		
Lieu-dit : <b>Château du Vorbourg</b>		Datation proposée : <b>Epoque médiévale ?</b>		Catégorie : <b>Forge ?</b>	
N° du site	<b>492</b>	Type de site	Type indéfini		
Altitude	0	Topographie	Bas de pente		
Coordonnées X	0	Paysage	Forêt		
Coordonnées Y	0	Exposition	Indéfini		
Année	1994	Informateur(s)	Quiquerez A.	Conservation	Etat indéfini
		Type	Écrit	Documentation	Site à trouver
		Qualité	Vague		
Lieu-dit : <b>La Communance</b>		Datation proposée : <b>Epoque gallo-romaine</b>		Catégorie : <b>Forge ?</b>	
N° du site	<b>496</b>	Type de site	Autre type		
Altitude	420	Topographie	Replat/Fond/Plateau		
Coordonnées X	592300	Paysage	Champ cultivé	Vu dans le terrain	
Coordonnées Y	244500	Exposition	Fond		
Année	1998	Informateur(s)	Fouilles SAR	Conservation	Site fouillé
		Type	Oral	Documentation	Fouille
		Qualité	Exact		
Lieu-dit : <b>Ville 2</b>		Datation proposée : <b>Epoque moderne</b>		Catégorie : <b>Haut fourneau</b>	
N° du site	<b>605</b>	Type de site	Autre type		
Altitude	410	Topographie	Replat/Fond/Plateau		
Coordonnées X	593300	Paysage	Complexe industriel	Vu dans le terrain	
Coordonnées Y	246300	Exposition	Fond		
Année	1855	Informateur(s)	Quiquerez A.	Conservation	Site détruit
		Type	Écrit	Documentation	Point sur la carte
		Qualité	Assez précis		
		Type	Oral	Documentation	Fouille
		Qualité	Exact		
Lieu-dit : <b>Les Rondez</b>		Datation proposée : <b>Epoque moderne</b>		Catégorie : <b>Haut fourneau</b>	
N° du site	<b>606</b>	Type de site	Autre type		
Altitude	410	Topographie	Replat/Fond/Plateau		
Coordonnées X	594150	Paysage	Complexe industriel	Vu dans le terrain	
Coordonnées Y	246100	Exposition	Fond		
Année	1855	Informateur(s)	Quiquerez A.	Conservation	Site détruit
		Type	Écrit	Documentation	Point sur la carte
		Qualité	Exact		

**COMMUNE : DEVELIER****CANTON : JURA**

Lieu-dit : <b>Fer à Cheval</b>		Datation proposée : <b>13<sup>e</sup> siècle</b>		Catégorie : <b>Ferrier</b>	
N° du site	<b>450</b>	Type de site	Fourneau central	Volume calculé	353 m³
Altitude	690	Topographie	Replat/Fond/Plateau	Volume estimé	430 m³
Coordonnées X	586100	Paysage	Forêt	Vu dans le terrain	
Coordonnées Y	247365	Exposition	Fond	Site relevé	
Année	1993	Informateur(s)	Eschenlohr L.	Conservation	Site intact
		Type	Terrain	Documentation	Relevé(s)/sondage(s)/analyse(s)/datation(s)
		Qualité	Exact		

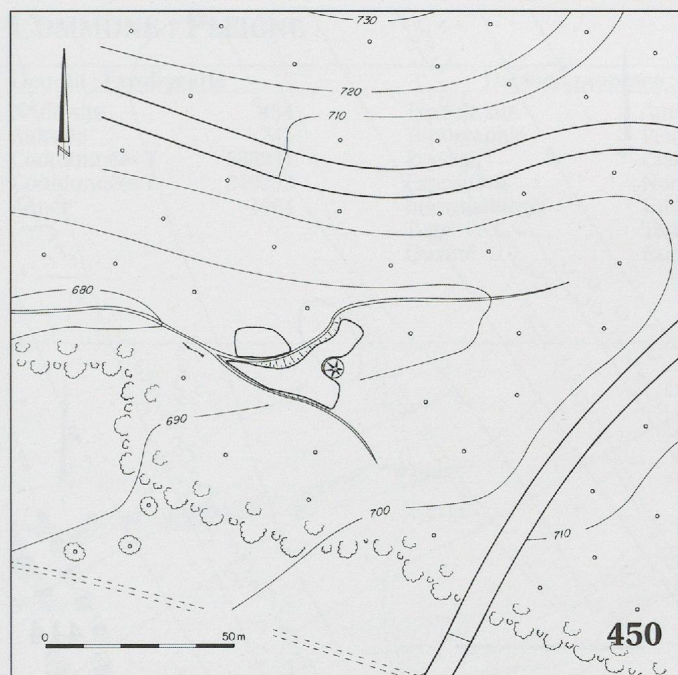
*Datation(s)*

N° de l'échantillon	4	N° de laboratoire	Ly-7030
Datation C14	756+/- 45 BP		
Date calibrée	1244 - 1287 AD	Précision	1Σ
Pic(s) de probabilité	1277		
Date calibrée	1211 - 1299 AD	Précision	2Σ
Pic(s) de probabilité	1277		
Référence : Stuver et al. 1998a			

*Illustration et charbon de bois: voir page suivante*

Lieu-dit : <b>La Golatte</b>		Datation proposée : <b>inconnue</b>		Catégorie : <b>Scories</b>	
N° du site	<b>460</b>	Type de site	Type indéfini		
Altitude	580	Topographie	Petite combe		
Coordonnées X	589040	Paysage	Forêt	Vu dans le terrain	
Coordonnées Y	246660	Exposition	Fond		
Année	1866	Informateur(s)	Quiquerez A.	Conservation	Scorie isolée
		Type	Écrit	Documentation	Site non trouvé
		Qualité	Vague		
Lieu-dit : <b>Develier-Dessus</b>		Datation proposée : <b>inconnue</b>		Catégorie : <b>Scories</b>	
N° du site	<b>461</b>	Type de site	Type indéfini		
Altitude	0	Topographie	Indéfini		
Coordonnées X	0	Paysage	Indéfini	Vu dans le terrain	
Coordonnées Y	0	Exposition	Indéfini		
Année	1866	Informateur(s)	Quiquerez A.	Conservation	Etat indéfini
		Type	Écrit	Documentation	Site non trouvé
		Qualité	Vague		





## Charbons de bois

Essence	Nombre	%
Hêtre	68	61
Érable	12	11
Bouleau	7	6
Fruits à pépins	7	6
Saule	5	5
Noisetier	3	3
Frêne	3	3
Sapin	2	2
Aulne	2	2
Tilleul	1	1
Chêne	1	1
Total	111	100

Lieu-dit : **Etang du Moulin** Datation proposée : **inconnue** Catégorie : **Scories**

N° du site	479	Type de site	Type indéfini		
Altitude	0	Topographie	Replat/Fond/Plateau		
Coordonnées X	0	Paysage	Indéfini		
Coordonnées Y	0	Exposition	Fond		
Année	1866	Informateur(s)	Quiquerez A.	Conservation	Etat indéfini
		Type	Ecrit	Documentation	Site à trouver
		Qualité	Vague		

Lieu-dit : **La Pran** Datation proposée : **6<sup>e</sup> / 7<sup>e</sup> siècle** Catégorie : **Forge ancienne**

N° du site	490	Type de site	Type indéfini		
Altitude	460	Topographie	Replat/Fond/Plateau		
Coordonnées X	590400	Paysage	Route	Vu dans le terrain	
Coordonnées Y	245320	Exposition	Fond	Site relevé	
Année	1993	Informateur(s)	Fouilles SAR	Conservation	Site fouillé
		Type	Terrain	Documentation	Fouille
		Qualité	Exact		

## COMMUNE : GLOVELIER

## CANTON : JURA

Lieu-dit : **La Charbonnière** Datation proposée : **13<sup>e</sup> siècle** Catégorie : **Ferrier**

N° du site	112	Type de site	Fourneau central	Volume calculé	123 m³
Altitude	675	Topographie	Pente	Volume estimé	200 m³
Coordonnées X	581176	Paysage	Pâturage ou pré	Vu dans le terrain	
Coordonnées Y	241259	Exposition	Nord-est	Site relevé	
Année	1994	Informateur(s)	Saucy M.	Conservation	Site perturbé
		Type	Carte	Documentation	Relevé(s)/sondage(s)/analyse(s)/datation(s)
		Qualité	Exact		

## Datation(s)

N° de l'échantillon	35	N° de laboratoire	B-6445		
Datation C14	730+/- 30 BP				
Date calibrée	1275 - 1291 AD	(1Σ)		Date calibrée	1257 - 1298 AD (2Σ)
Pic(s) de probabilité	1282			Pic(s) de probabilité	1282
Référence	Stuiver et al. 1998a				

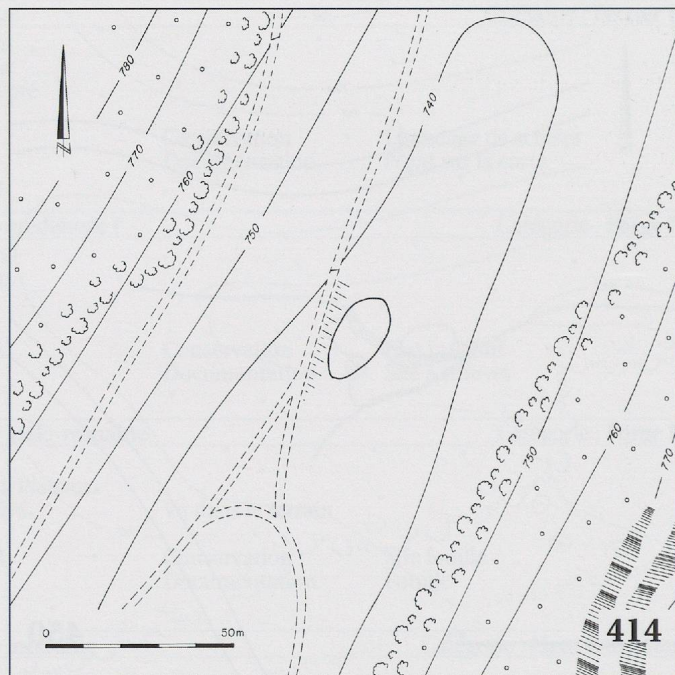
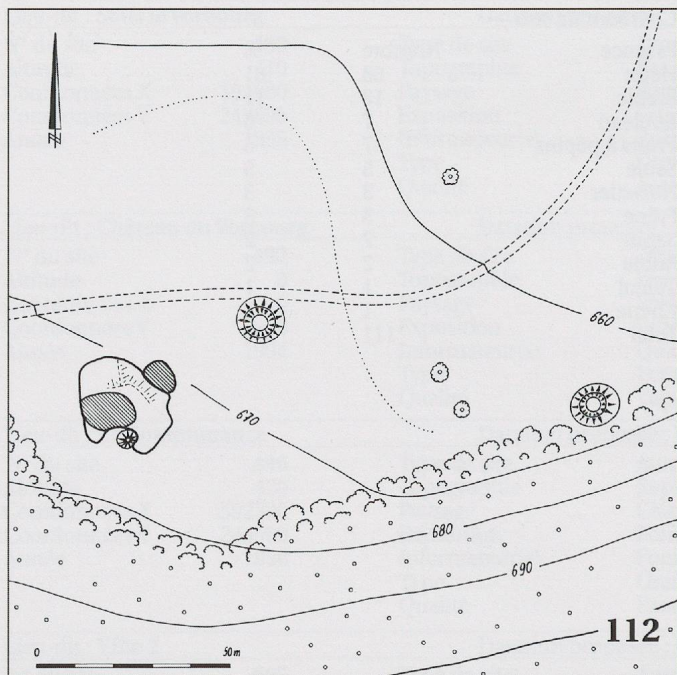
Lieu-dit : **Côte au Pucin** Datation proposée : **inconnue** Catégorie : **Ferrier ?**

N° du site	113	Type de site	Type indéfini		
Altitude	750	Topographie	Pente		
Coordonnées X	582265	Paysage	Forêt	Vu dans le terrain	
Coordonnées Y	241285	Exposition	Nord		
Année	1948	Informateur(s)	Perronne A.	Conservation	Site détruit
		Type	Carte	Documentation	Point sur la carte
		Qualité	Assez précis		

Lieu-dit : **Moébrai 1** Datation proposée : **inconnue** Catégorie : **Ferrier**

N° du site	414	Type de site	Fourneau central	Volume estimé	50 m³
Altitude	740	Topographie	Replat/Fond/Plateau		
Coordonnées X	580536	Paysage	Pâturage ou pré	Vu dans le terrain	
Coordonnées Y	243498	Exposition	Fond	Site relevé	
Année	1994	Informateur(s)	Saucy M.	Conservation	Site recouvert
		Type	Ecrit	Documentation	Relevé topographique
		Qualité	Assez précis		





Lieu-dit : <b>Moébrai 2</b>		Datation proposée : <b>inconnue</b>		Catégorie : <b>Ferrier</b>	
N° du site	<b>415</b>	Type de site	Type indéfini		
Altitude	725	Topographie	Replat/Fond/Plateau		
Coordonnées X	580540	Paysage	Forêt	Vu dans le terrain	
Coordonnées Y	243210	Exposition	Fond		
Année	1994	Informateur(s)	Saucy M.	Conservation	Site détruit
		Type	Ecrit	Documentation	Point sur la carte
		Qualité	Assez précis		
Lieu-dit : <b>Gare</b>		Datation proposée : <b>Haut Moyen Age ?</b>		Catégorie : <b>Forge ?</b>	
N° du site	<b>416</b>	Type de site	Type indéfini		
Altitude	505	Topographie	Replat/Fond/Plateau		
Coordonnées X	582594	Paysage	Pâturage ou pré	Vu dans le terrain	
Coordonnées Y	242825	Exposition	Fond	Site relevé	
Année	1994	Informateur(s)	Saucy M.	Conservation	Site détruit
		Type	Ecrit	Documentation	Relevé topographique
		Qualité	Assez précis		
Lieu-dit : <b>Village</b>		Datation proposée : <b>Haut Moyen Age ?</b>		Catégorie : <b>Ferrier</b>	
N° du site	<b>433</b>	Type de site	Fourneau invisible	Volume estimé	50 m <sup>3</sup>
Altitude	515	Topographie	Bas de pente		
Coordonnées X	582140	Paysage	Pâturage ou pré	Vu dans le terrain	
Coordonnées Y	242400	Exposition	Nord		
Année	1997	Informateur(s)	Saucy M.	Conservation	Site détruit
		Type	Terrain	Documentation	Fiche documentaire
		Qualité	Exact		
Lieu-dit : <b>La Mêlée</b>		Datation proposée : <b>inconnue</b>		Catégorie : <b>Scories</b>	
N° du site	<b>495</b>	Type de site	Type indéfini		
Altitude	495	Topographie	Replat/Fond/Plateau		
Coordonnées X	583300	Paysage	Champ cultivé	Vu dans le terrain	
Coordonnées Y	243300	Exposition	Fond		
Année	1988	Informateur(s)	Sondages SAR	Conservation	Etat indéfini
		Type	Ecrit	Documentation	Point sur la carte
		Qualité	Assez précis		

## COMMUNE : METTEMBERT

## CANTON : JURA

Lieu-dit : <b>Indéfini</b>		Datation proposée : <b>inconnue</b>		Catégorie : <b>Scories</b>	
N° du site	<b>481</b>	Type de site	Type indéfini		
Altitude	0	Topographie	Pente		
Coordonnées X	0	Paysage	Pâturage ou pré		
Coordonnées Y	0	Exposition	Nord-ouest		
Année	1866	Informateur(s)	Quiquerez A.	Conservation	Etat indéfini
		Type	Ecrit	Documentation	Site non trouvé
		Qualité	Vague		
Lieu-dit : <b>Indéfini</b>		Datation proposée : <b>inconnue</b>		Catégorie : <b>Scories</b>	
N° du site	<b>482</b>	Type de site	Type indéfini		
Altitude	0	Topographie	Pente		
Coordonnées X	0	Paysage	Pâturage ou pré		
Coordonnées Y	0	Exposition	Indéfini		
Année	1866	Informateur(s)	Quiquerez A.	Conservation	Etat indéfini
		Type	Ecrit	Documentation	Site non trouvé
		Qualité	Vague		

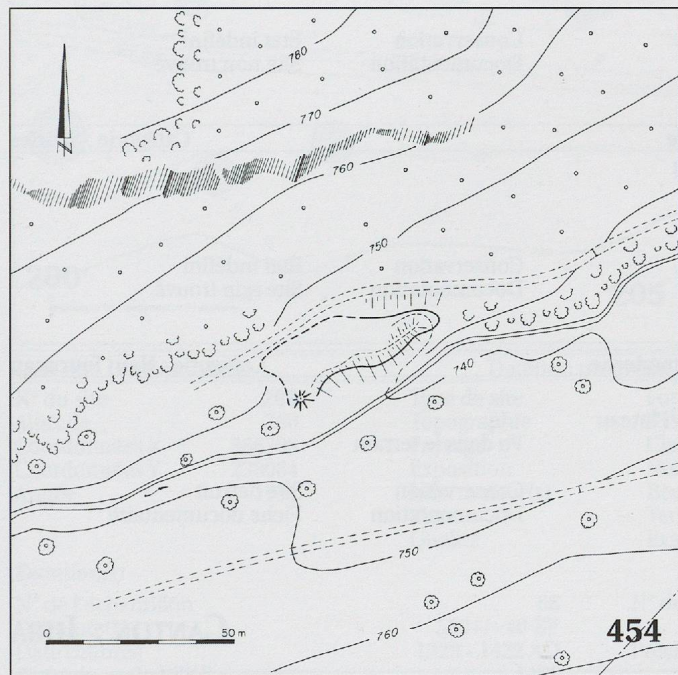


## COMMUNE : PLEIGNE

## CANTON : JURA

Lieu-dit : **Favoirgeatte** Datation proposée : **17<sup>e</sup> - 19<sup>e</sup> siècles ?** Catégorie : **Haut fourneau**

N° du site	<b>454</b>	Type de site	Autre type	Volume calculé	141 m <sup>3</sup>
Altitude	745	Topographie	Pente faible	Volume estimé	200 m <sup>3</sup>
Coordonnées X	588851	Paysage	Clairière	Vu dans le terrain	
Coordonnées Y	249299	Exposition	Nord-est	Site relevé	
Année	1994	Informateur(s)	Eschenlohr L.	Conservation	Site perturbé
		Type	Terrain	Documentation	Relevé(s)/sondage(s)/analyse(s)/datation(s)
		Qualité	Exact		



## Datation(s)

N° de l'échantillon	87
N° de laboratoire	B-6645
Datation C14	130 +/- 30 BP
Date calibrée	1679 - 1950 AD (1Σ)
Pic(s) de probabilité	1689;1729;1810;1922;1948
Date calibrée	1670 - 1952 AD (2Σ)
Pic(s) de probabilité	1689;1729;1810;1922;1948
Référence	Stuiver et al. 1998a

## Charbons de bois

Essence	Nombre	%
Hêtre	21	70
Sapin	8	27
Érable	1	3
Total	30	100

Lieu-dit : **Mécolis** Datation proposée : **inconnue** Catégorie : **Ferrier**

N° du site	<b>470</b>	Type de site	Fourneau invisible		
Altitude	735	Topographie	Pente		
Coordonnées X	587780	Paysage	Lisière de forêt	Vu dans le terrain	
Coordonnées Y	252060	Exposition	Sud-est		
Année	1995	Informateur(s)	Cramatte C.	Conservation	Site perturbé
		Type	Carte	Documentation	Fiche documentaire
		Qualité	Exact		

Lieu-dit : **Fischerboden** Datation proposée : **inconnue** Catégorie : **Ferrier ?**

N° du site	<b>473</b>	Type de site	Type indéfini		
Altitude	620	Topographie	Pente		
Coordonnées X	588280	Paysage	Champ cultivé		
Coordonnées Y	253460	Exposition	Nord		
Année	1995	Informateur(s)	Cramatte C.	Conservation	Etat indéfini
		Type	Carte	Documentation	Site à trouver
		Qualité	Indéfini		

Lieu-dit : **Richterstuhl/Selle au Roi** Datation proposée : **inconnue** Catégorie : **Scories**

N° du site	<b>483</b>	Type de site	Type indéfini		
Altitude	0	Topographie	Indéfini		
Coordonnées X	0	Paysage	Indéfini		
Coordonnées Y	0	Exposition	Indéfini		
Année	1866	Informateur(s)	Quiquerez A.	Conservation	Etat indéfini
		Type	Ecrit	Documentation	Site non trouvé
		Qualité	Vague		

Lieu-dit : **Indéfini 1** Datation proposée : **inconnue** Catégorie : **Scories**

N° du site	<b>484</b>	Type de site	Type indéfini		
Altitude	0	Topographie	Indéfini		
Coordonnées X	0	Paysage	Indéfini		
Coordonnées Y	0	Exposition	Indéfini		
Année	1866	Informateur(s)	Quiquerez A.	Conservation	Etat indéfini
		Type	Ecrit	Documentation	Site non trouvé
		Qualité	Vague		



Lieu-dit : <b>Combe de Mai</b>		Datation proposée : <b>inconnue</b>		Catégorie : <b>Scories</b>	
N° du site	<b>485</b>	Type de site	Type indéfini		
Altitude	0	Topographie	Indéfini		
Coordonnées X	0	Paysage	Indéfini		
Coordonnées Y	0	Exposition	Indéfini		
Année	1866	Informateur(s)	Quiquerez A.	Conservation	Etat indéfini
		Type	Ecrit	Documentation	Site non trouvé
		Qualité	Vague		

Lieu-dit : <b>Indéfini 2</b>		Datation proposée : <b>inconnue</b>		Catégorie : <b>Scories</b>	
N° du site	<b>486</b>	Type de site	Type indéfini		
Altitude	0	Topographie	Indéfini		
Coordonnées X	0	Paysage	Indéfini		
Coordonnées Y	0	Exposition	Indéfini		
Année	1866	Informateur(s)	Quiquerez A.	Conservation	Etat indéfini
		Type	Ecrit	Documentation	Site non trouvé
		Qualité	Vague		

Lieu-dit : <b>Steinboden/Lai Prêtre</b>		Datation proposée : <b>inconnue</b>		Catégorie : <b>Scories</b>	
N° du site	<b>487</b>	Type de site	Type indéfini		
Altitude	0	Topographie	Indéfini		
Coordonnées X	0	Paysage	Indéfini		
Coordonnées Y	0	Exposition	Indéfini		
Année	1866	Informateur(s)	Quiquerez A.	Conservation	Etat indéfini
		Type	Ecrit	Documentation	Site non trouvé
		Qualité	Vague		

Lieu-dit : <b>Lucelle</b>		Datation proposée : <b>Epoque moderne</b>		Catégorie : <b>Haut fourneau</b>	
N° du site	<b>604</b>	Type de site	Autre type		
Altitude	595	Topographie	Replat/Fond/Plateau		
Coordonnées X	585430	Paysage	Habitation	Vu dans le terrain	
Coordonnées Y	252170	Exposition	Fond		
Année	1855	Informateur(s)	Quiquerez A.	Conservation	Site détruit
		Type	Ecrit	Documentation	Fiche documentaire
		Qualité	Assez précis		

## COMMUNE : ROSSEMAISON

## CANTON : JURA

Lieu-dit : <b>Indéfini</b>		Datation proposée : <b>inconnue</b>		Catégorie : <b>Scories</b>	
N° du site	<b>488</b>	Type de site	Type indéfini		
Altitude	0	Topographie	Indéfini		
Coordonnées X	0	Paysage	Indéfini		
Coordonnées Y	0	Exposition	Indéfini		
Année	1866	Informateur(s)	Quiquerez A.	Conservation	Etat indéfini
		Type	Ecrit	Documentation	Site à trouver
		Qualité	Vague		

## COMMUNE : SOULCE

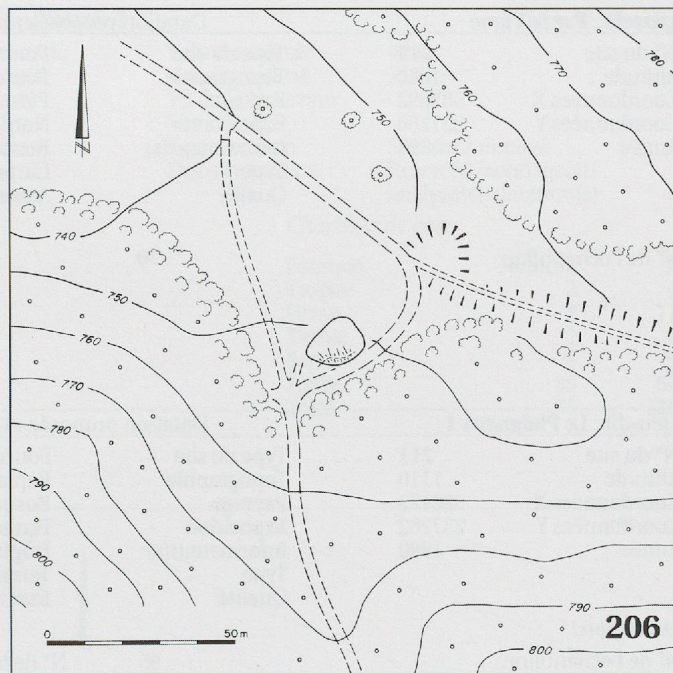
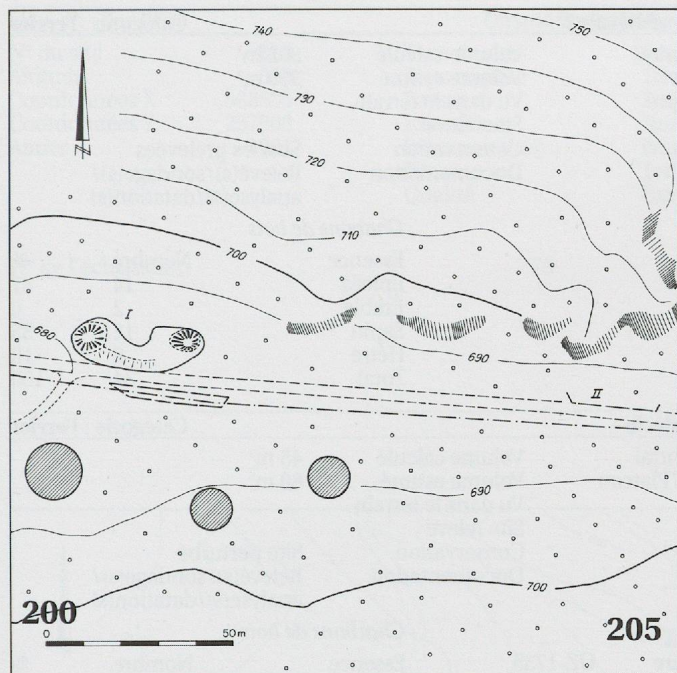
## CANTON : JURA

Lieu-dit : <b>Les Combes 1</b>		Datation proposée : <b>12<sup>e</sup> / 13<sup>e</sup> siècle</b>		Catégorie : <b>Ferrier</b>	
N° du site	<b>200</b>	Type de site	Fourneau central	Volume calculé	101 m³
Altitude	680	Topographie	Bas de pente	Volume estimé	150 m³
Coordonnées X	586012	Paysage	Forêt	Vu dans le terrain	
Coordonnées Y	238287	Exposition	Fond	Site relevé	
Année	1991	Informateur(s)	Borel P.	Conservation	Scories prélevées
		Type	Carte	Documentation	Relevé(s)/sondage(s)/analyse(s)/datation(s)
		Qualité	Assez précis		

Datation(s)				Charbons de bois		
N° de l'échantillon	64	N° de laboratoire	Ly-7310	Essence	Nombre	%
Datation C14	855+/- 45 BP			Sapin	17	46
Date calibrée	1160 - 1242 AD	Précision	1Σ	Hêtre	7	19
Pic(s) de probabilité	1194;1196;1210			Érable	5	14
				Noisetier	5	14
Date calibrée	1038 - 1277 AD	Précision	2Σ	Fruits à pépins	2	5
Pic(s) de probabilité	1194;1196;1210			Orme	1	3
Référence : Stuver et al. 1998a				Total	37	100

Lieu-dit : <b>Les Combes 2</b>		Datation proposée : <b>Epoque médiévale ?</b>		Catégorie : <b>Scories</b>	
N° du site	<b>205</b>	Type de site	Type indéfini		
Altitude	690	Topographie	Bas de pente		
Coordonnées X	586136	Paysage	Forêt	Vu dans le terrain	
Coordonnées Y	238271	Exposition	Fond	Site relevé	
Année	1991	Informateur(s)	Beuchat G.	Conservation	Site détruit
		Type	Terrain	Documentation	Site non trouvé
		Qualité	Assez précis		



**Lieu-dit : Les Combes 3**Datation proposée : 14<sup>e</sup> / 15<sup>e</sup> siècle

Catégorie : Ferrier

N° du site 206  
 Altitude 750  
 Coordonnées X 586706  
 Coordonnées Y 238084  
 Année 1991

Type de site Fourneau central  
 Topographie Bas de pente  
 Paysage Clairière  
 Exposition Nord-ouest  
 Informateur(s) Beuchat G.  
 Type Terrain  
 Qualité Exact

Volume calculé 43 m³  
 Volume estimé 100 m³  
 Vu dans le terrain  
 Site relevé  
 Conservation Site endommagé  
 Documentation Relevé(s)/sondage(s)/analyse(s)/datation(s)

*Datation(s)*

N° de l'échantillon 66  
 Datation C14 550+/- 40 BP  
 Date calibrée 1329 - 1422 AD  
 Pic(s) de probabilité 1406  
 Date calibrée 1303 - 1438 AD  
 Pic(s) de probabilité 1406  
 Référence : Stuiver et al. 1998a

N° de laboratoire Ly-7312  
 Précision 1Σ  
 Précision 2Σ

*Charbons de bois*

Essence	Nombre	%
Hêtre	8	40
Érable	6	30
Sapin	4	20
Tilleul	2	10
Total	20	100

**Lieu-dit : Pâturage sur la Montagne**

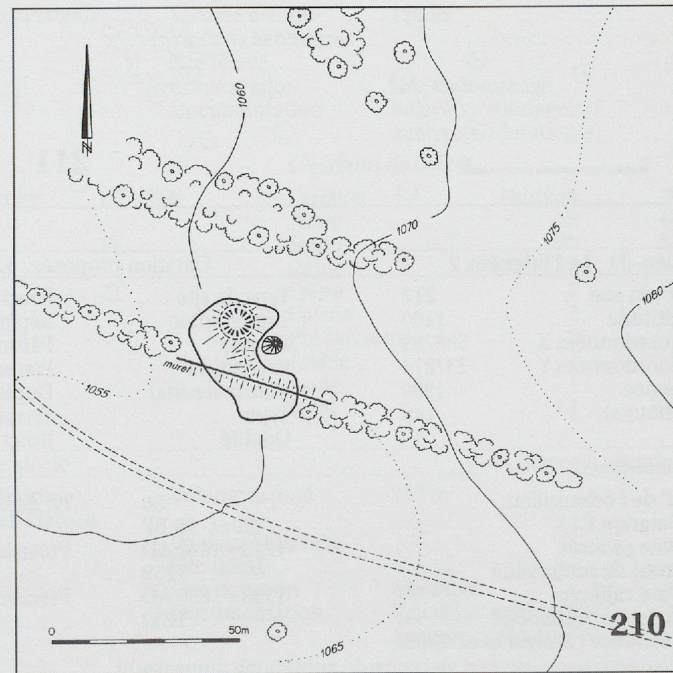
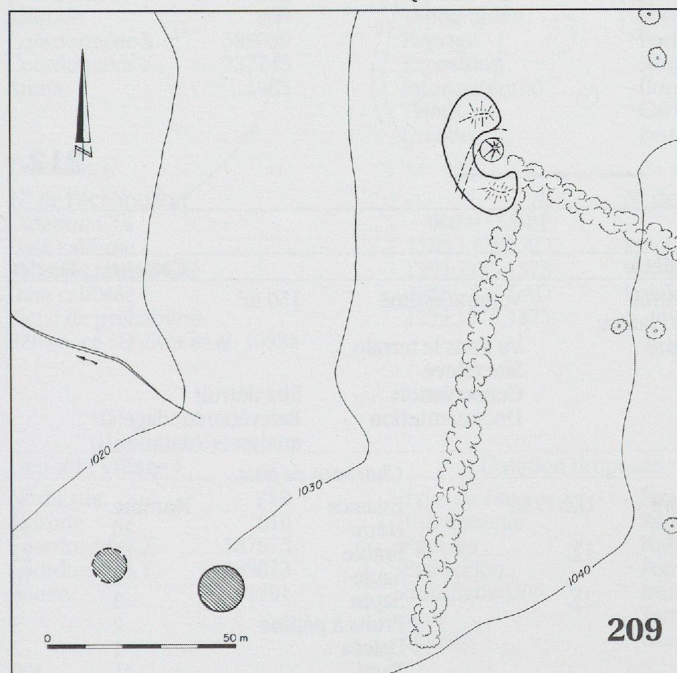
Datation proposée : Epoque médiévale ?

Catégorie : Ferrier

N° du site 209  
 Altitude 1035  
 Coordonnées X 587367  
 Coordonnées Y 237382  
 Année 1994

Type de site Fourneau central  
 Topographie Replat/Fond/Plateau  
 Paysage Pâturage ou pré  
 Exposition Nord-ouest  
 Informateur(s) Beuchat G.  
 Type Carte  
 Qualité Exact

Volume calculé 99 m³  
 Volume estimé 150 m³  
 Vu dans le terrain  
 Site relevé  
 Conservation Site perturbé  
 Documentation Relevé topographique





Lieu-dit : <b>Pré la Vigne</b>		Datation proposée : <b>Epoque médiévale ?</b>			Catégorie : <b>Ferrier</b>
N° du site	<b>210</b>	Type de site	Fourneau central	Volume calculé	302 m <sup>3</sup>
Altitude	1060	Topographie	Petite combe	Volume estimé	350 m <sup>3</sup>
Coordonnées X	587692	Paysage	Pâturage ou pré	Vu dans le terrain	
Coordonnées Y	237260	Exposition	Nord-ouest	Site relevé	
Année	1993	Informateur(s)	Beuchat G.	Conservation	Scories prélevées
		Type	Carte	Documentation	Relevé(s)/sondage(s)/analyse(s)/datation(s)
		Qualité	Assez précis		

N° de l'échantillon

70

*Charbons de bois*

Essence	Nombre	%
Epicéa	14	41
Érable	2	6
Sapin	12	35
Hêtre	6	18
Total	34	100

Lieu-dit : <b>Le Plaigneux 1</b>		Datation proposée : <b>15° / 16° siècle</b>			Catégorie : <b>Ferrier</b>
N° du site	<b>211</b>	Type de site	Fourneau central	Volume calculé	45 m <sup>3</sup>
Altitude	1110	Topographie	Replat/Fond/Plateau	Volume estimé	60 m <sup>3</sup>
Coordonnées X	588123	Paysage	Bosquet	Vu dans le terrain	
Coordonnées Y	237262	Exposition	Plateau	Site relevé	
Année	1990	Informateur(s)	Duplain C.	Conservation	Site perturbé
		Type	Terrain	Documentation	Relevé(s)/sondage(s)/analyse(s)/datation(s)
		Qualité	Exact		

*Datation(s)*

N° de l'échantillon

55

N° de laboratoire

UZ-1735

Datation C14

455+/- 50 BP

Date calibrée

1422 - 1455 AD

Précision

1Σ

Pic(s) de probabilité

1440

Date calibrée

1403 - 1613 AD

Précision

2Σ

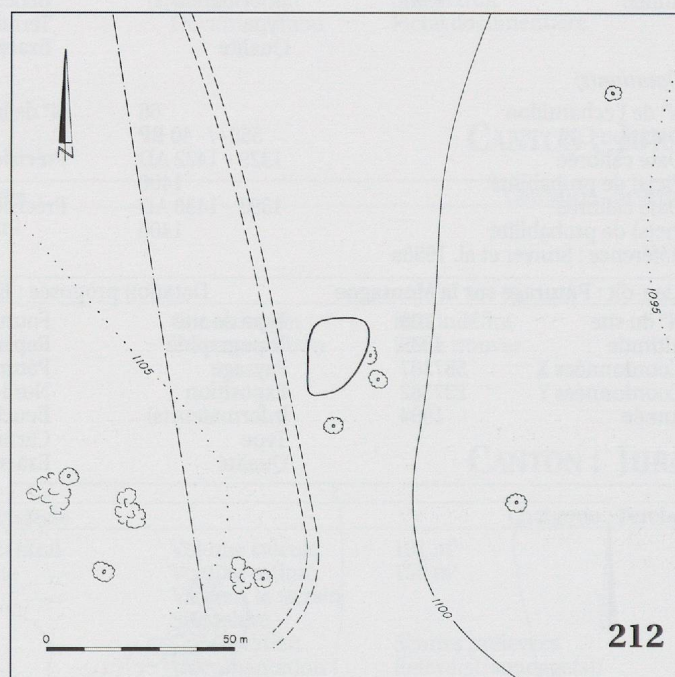
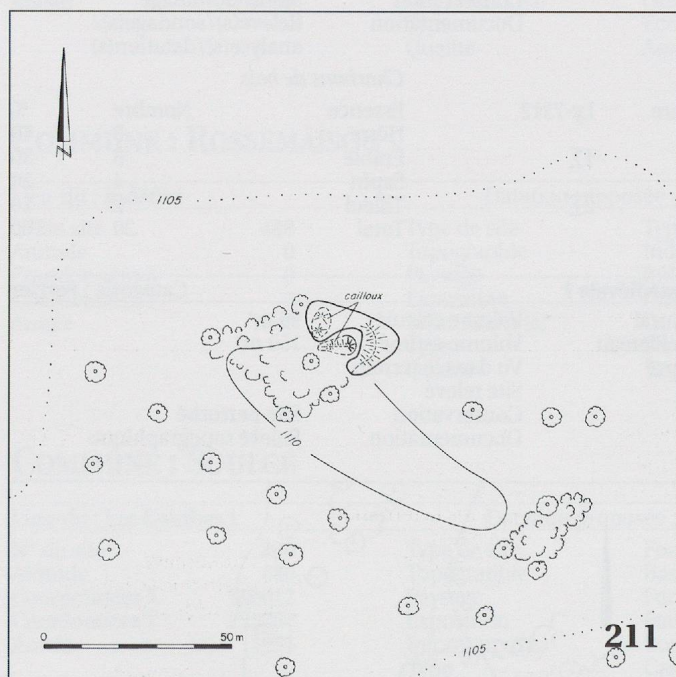
Pic(s) de probabilité

1440

Référence : Stuiver et al. 1998a

*Charbons de bois*

Essence	Nombre	%
Sapin	9	38
Saule	8	33
Hêtre	7	29
Total	24	100



Lieu-dit : <b>Le Plaigneux 2</b>		Datation proposée : <b>12° / 13° siècle</b>			Catégorie : <b>Ferrier</b>
N° du site	<b>212</b>	Type de site	Fourneau central	Volume estimé	150 m <sup>3</sup>
Altitude	1100	Topographie	Replat/Fond/Plateau	Vu dans le terrain	
Coordonnées X	588289	Paysage	Pâturage ou pré	Site relevé	
Coordonnées Y	237274	Exposition	Plateau	Conservation	Site détruit
Année	1990	Informateur(s)	Duplain C.	Documentation	Relevé(s)/sondage(s)/analyse(s)/datation(s)
Photo(s)	oui	Type	Terrain		
		Qualité	Exact		

*Datation(s)*

N° de l'échantillon

56

N° de laboratoire

UZ-1736

Datation C14

790+/- 55 BP

Date calibrée

1213 - 1282 AD

Précision

1Σ

Pic(s) de probabilité

1259

Date calibrée

1159 - 1296 AD

Précision

2Σ

Pic(s) de probabilité

1259

Référence : Stuiver et al. 1998a

*Charbons de bois*

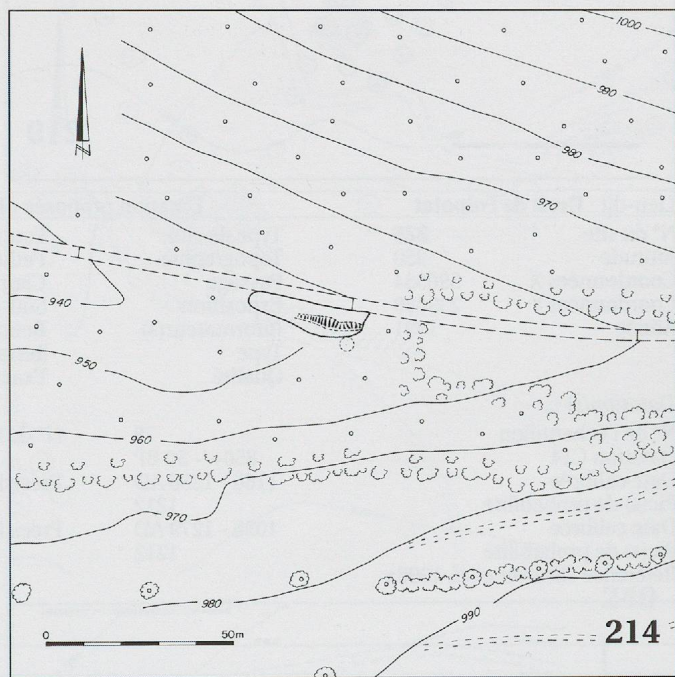
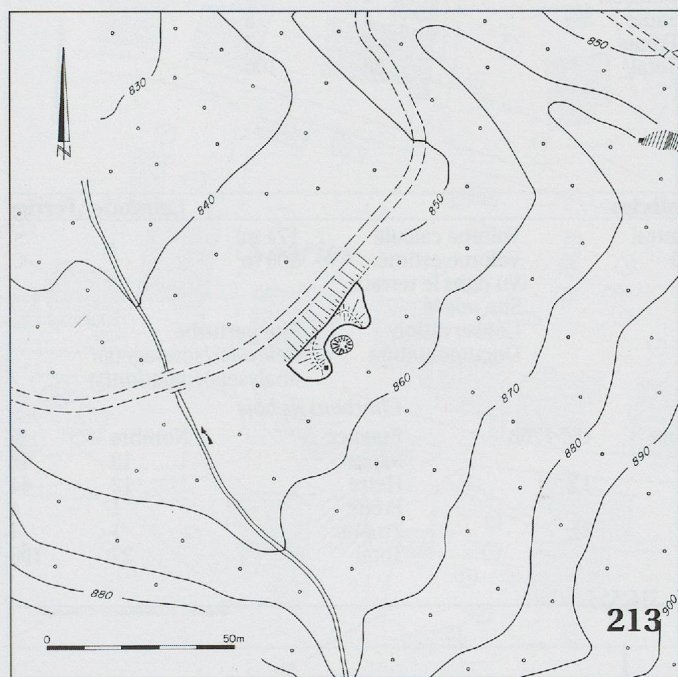
Essence	Nombre	%
Hêtre	20	49
Érable	11	27
Saule	4	10
Sapin	3	7
Fruits à pépins	2	5
Epicéa	1	2
Total	41	100



Lieu-dit : <b>Sur l'Eve</b>		Datation proposée : <b>Epoque médiévale ?</b>			Catégorie : <b>Ferrier</b>	
N° du site	<b>213</b>	Type de site	Fourneau central	Volume calculé	47 m <sup>3</sup>	
Altitude	850	Topographie	Talus de chemin	Volume estimé	150 m <sup>3</sup>	
Coordonnées X	588605	Paysage	Lisière de forêt	Vu dans le terrain		
Coordonnées Y	237808	Exposition	Nord-ouest	Site relevé		
Année	1991	Informateur(s)	Beuchat G.	Conservation	Site endommagé	
		Type	Terrain	Documentation	Relevé(s)/sondage(s)/analyse(s)/datation(s)	
		Qualité	Exact			

*Charbons de bois*

N° de l'échantillon	73	Essence	Nombre	%
		Troène	2	4
		Orme	6	11
		Érable	2	4
		Sapin	8	15
		Hêtre	35	66
		Total	53	100



Lieu-dit : <b>Domont 1</b>		Datation proposée : <b>13<sup>e</sup> / 14<sup>e</sup> siècle</b>			Catégorie : <b>Ferrier</b>	
N° du site	<b>214</b>	Type de site	Fourneau central	Volume calculé	47 m <sup>3</sup>	
Altitude	950	Topographie	Replat/Fond/Plateau	Volume estimé	150 m <sup>3</sup>	
Coordonnées X	589099	Paysage	Forêt	Vu dans le terrain		
Coordonnées Y	237749	Exposition	Nord-ouest	Site relevé		
Année	1963	Informateur(s)	Borel P.	Conservation	Site endommagé	
		Type	Carte	Documentation	Relevé(s)/sondage(s)/analyse(s)/datation(s)	
		Qualité	Peu précis			

*Datation(s)*

N° de l'échantillon	76	N° de laboratoire	UZ-1766
Datation C14	660 +/- 55 BP		
Date calibrée	1285 - 1392 AD	Précision	1Σ
Pic(s) de probabilité	1299;1375;1375		
Date calibrée	1266 - 1407 AD	Précision	2Σ
Pic(s) de probabilité	1299;1375;1375		

Référence : Stuiver et al. 1998a

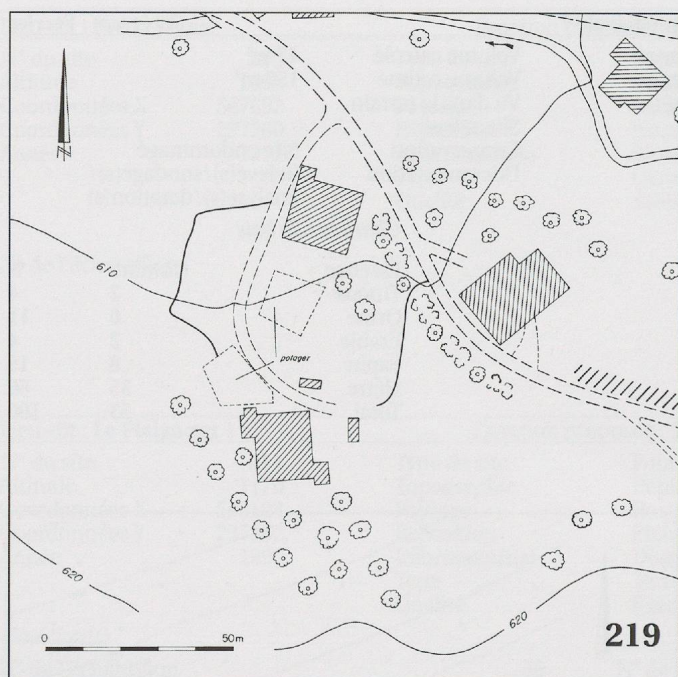
*Charbons de bois*

Essence	Nombre	%
Hêtre	29	48
Sapin	20	33
Orme	4	7
Frêne	2	3
Epicéa	2	3
Pin sylvestre	2	3
Érable	1	2
Saule	1	2
Total	61	100

Lieu-dit : <b>Village 1</b>		Datation proposée : <b>13<sup>e</sup> / 14<sup>e</sup> siècle</b>			Catégorie : <b>Ferrier</b>	
N° du site	<b>219</b>	Type de site	Fourneau invisible	Volume estimé	250 m <sup>3</sup>	
Altitude	610	Topographie	Replat/Fond/Plateau			
Coordonnées X	587573	Paysage	Habitation	Vu dans le terrain		
Coordonnées Y	239073	Exposition	Fond	Site relevé		
Année	1991	Informateur(s)	Irminger A.	Conservation	Site étalé	
		Type	Terrain	Documentation	Relevé(s)/sondage(s)/analyse(s)/datation(s)	
		Qualité	Exact			

*Illustration, datation et charbons de bois: voir page suivante*



*Datation(s)*

N° de l'échantillon	74	
N° de laboratoire	UZ-1765	
Datation C14	730 +/- 55 BP	
Date calibrée	1261 - 1297 AD	(1Σ)
Pic(s) de probabilité	1282	
Date calibrée	1214 - 1388 AD	(2Σ)
Pic(s) de probabilité	1282	
Référence	Stuiver et al. 1998a	

*Charbons de bois*

Essence	Nombre	%
Hêtre	49	61
Sapin	6	7
Érable	5	6
Noisetier	5	6
Troène	5	6
Bouleau	4	5
Saule	4	5
Frêne	2	3
Total	80	100

**Lieu-dit : Droit de Folpotat**Datation proposée : 11<sup>e</sup> - 13<sup>e</sup> sièclesCatégorie : **Ferrier**

N° du site	225
Altitude	950
Coordonnées X	590534
Coordonnées Y	239469
Année	1991

Type de site	Fourneau central
Topographie	Petite combe
Paysage	Clairière
Exposition	Sud-ouest
Informateur(s)	Beuchat G.
Type	Terrain
Qualité	Exact

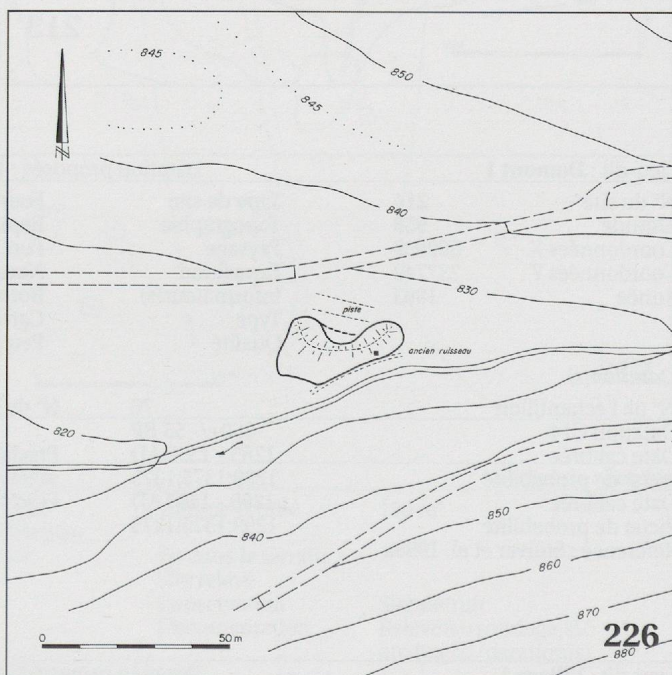
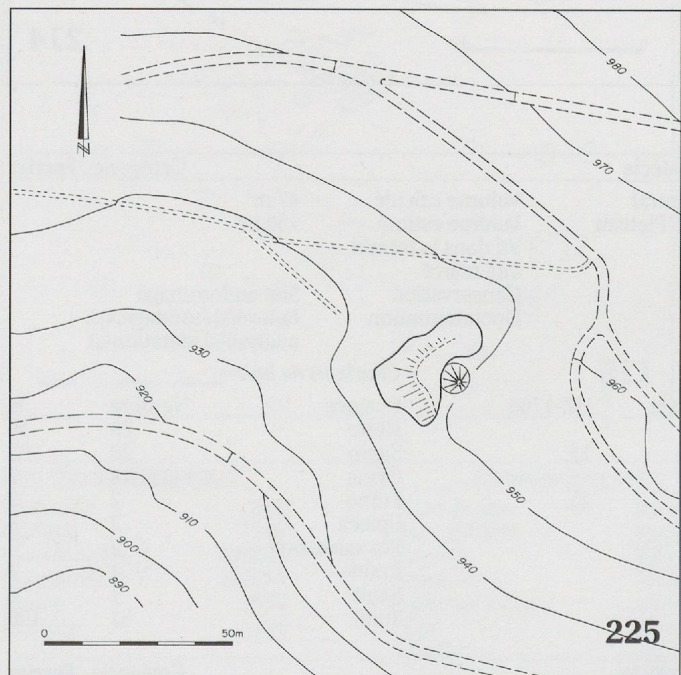
Volume calculé	174 m <sup>3</sup>
Volume estimé	200 m <sup>3</sup>
Vu dans le terrain	
Site relevé	
Conservation	Site perturbé
Documentation	Relevé(s)/sondage(s)/analyse(s)/datation(s)

*Datation(s)*

N° de l'échantillon	78	N° de laboratoire	UZ-1768
Datation C14	850 +/- 50 BP		
Date calibrée	1160 - 1256 AD	Précision	1Σ
Pic(s) de probabilité	1212		
Date calibrée	1036 - 1279 AD	Précision	2Σ
Pic(s) de probabilité	1212		
Référence	Stuiver et al. 1998a		

*Charbons de bois*

Essence	Nombre	%
Sapin	13	48
Hêtre	12	44
Frêne	1	4
Troène	1	4
Total	27	100

**Lieu-dit : Folpotat**Datation proposée : 11<sup>e</sup> - 13<sup>e</sup> sièclesCatégorie : **Ferrier**

N° du site	226
Altitude	825
Coordonnées X	591749
Coordonnées Y	238950
Année	1991

Type de site	Fourneau central
Topographie	Replat/Fond/Plateau
Paysage	Forêt
Exposition	Fond
Informateur(s)	Beuchat G.
Type	Terrain
Qualité	Exact

Volume calculé	156 m <sup>3</sup>
Volume estimé	200 m <sup>3</sup>
Vu dans le terrain	
Site relevé	
Conservation	Fourneau touché
Documentation	Relevé(s)/sondage(s)/analyse(s)/datation(s)



## Datation(s)

N° de l'échantillon	77	N° de laboratoire	UZ-1767
Datation C14	825+/- 55 BP		
Date calibrée	1163 - 1275 AD	Précision	1Σ
Pic(s) de probabilité	1220		
Date calibrée	1041 - 1286 AD	Précision	2Σ
Pic(s) de probabilité	1220		

Référence : Stuiver et al. 1998a

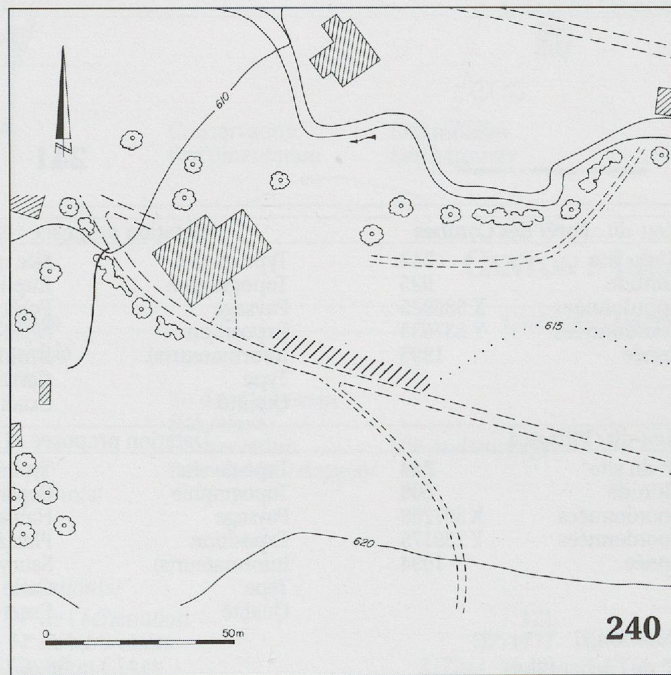
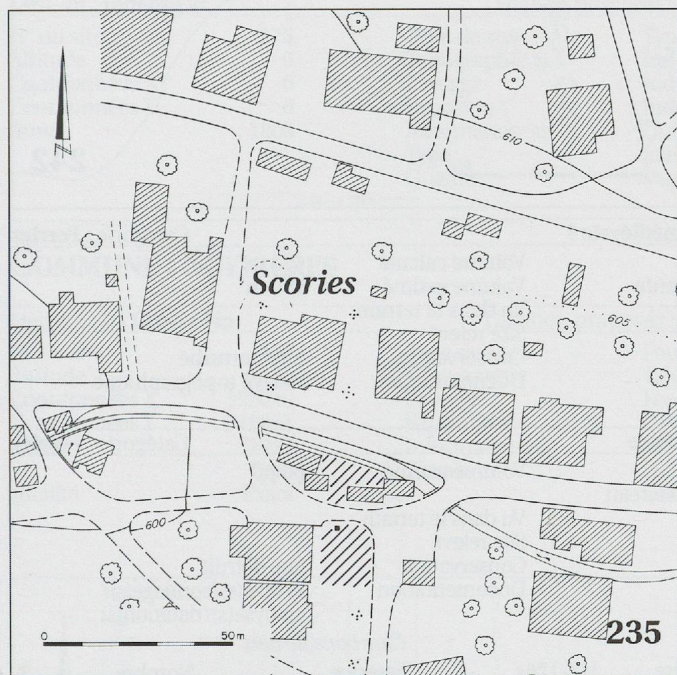
## Charbons de bois

Essence	Nombre	%
Hêtre	16	47
Sapin	11	32
Frêne	3	9
Noisetier	2	6
Érable	1	3
Orme	1	3
Total	34	100

## Lieu-dit : Village 5

Datation proposée : **Epoque médiévale ?**Catégorie : **Ferrier**

N° du site	235	Type de site	Type indéfini		
Altitude	600	Topographie	Replat/Fond/Plateau		
Coordonnées X	587260	Paysage	Habitation	Vu dans le terrain	
Coordonnées Y	239225	Exposition	Fond	Site relevé	
Année	1994	Informateur(s)	Saucy M.	Conservation	Site détruit
		Type	Oral	Documentation	Relevé topographique
		Qualité	Exact		



## Lieu-dit : Village 2

Datation proposée : **Epoque médiévale ?**Catégorie : **Ferrier ?**

N° du site	240	Type de site	Type indéfini		
Altitude	615	Topographie	Replat/Fond/Plateau		
Coordonnées X	587650	Paysage	Habitation	Vu dans le terrain	
Coordonnées Y	239060	Exposition	Fond	Site relevé	
Année	1995	Informateur(s)	Saucy M.	Conservation	Site détruit
		Type	Carte	Documentation	Relevé topographique
		Qualité	Assez précis		

## Lieu-dit : Village 3

Datation proposée : **Epoque médiévale ?**Catégorie : **Ferrier**

N° du site	241	Type de site	Type indéfini	Volume estimé	60 m³
Altitude	605	Topographie	Replat/Fond/Plateau		
Coordonnées X	587450	Paysage	Habitation	Vu dans le terrain	
Coordonnées Y	239120	Exposition	Fond	Site relevé	
Année	1995	Informateur(s)	Gigandet B.	Conservation	Site détruit
		Type	Carte	Documentation	Relevé topographique
		Qualité	Exact		

## Lieu-dit : Domont 2

Datation proposée : **12<sup>e</sup> - 14<sup>e</sup> siècles**Catégorie : **Ferrier**

N° du site	242	Type de site	Fourneau central	Volume calculé	44 m³
Altitude	1015	Topographie	Replat/Fond/Plateau	Volume estimé	150 m³
Coordonnées X	590128	Paysage	Bosquet	Vu dans le terrain	
Coordonnées Y	237829	Exposition	Plateau	Site relevé	
Année	1995	Informateur(s)	DL, FR et LE	Conservation	Scories prélevées
		Type	Terrain	Documentation	Relevé(s)/sondage(s)/analyse(s)/datation(s)
		Qualité	Exact		

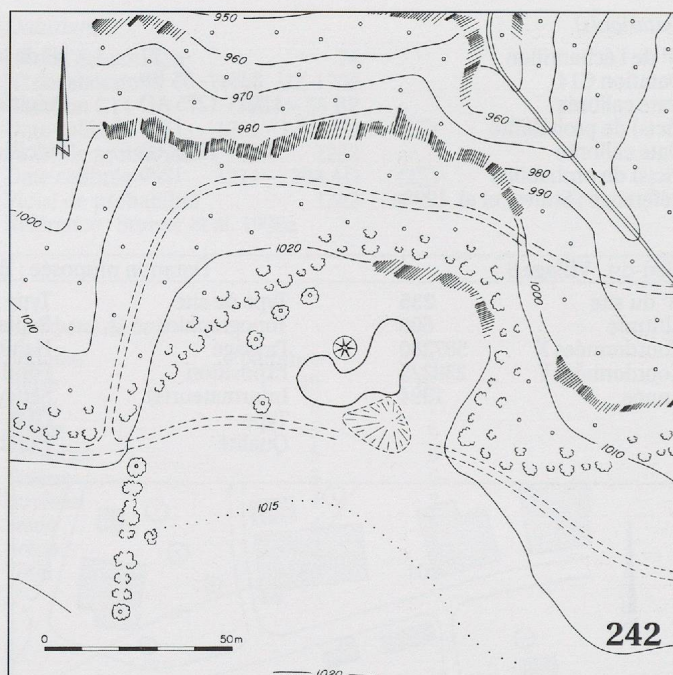
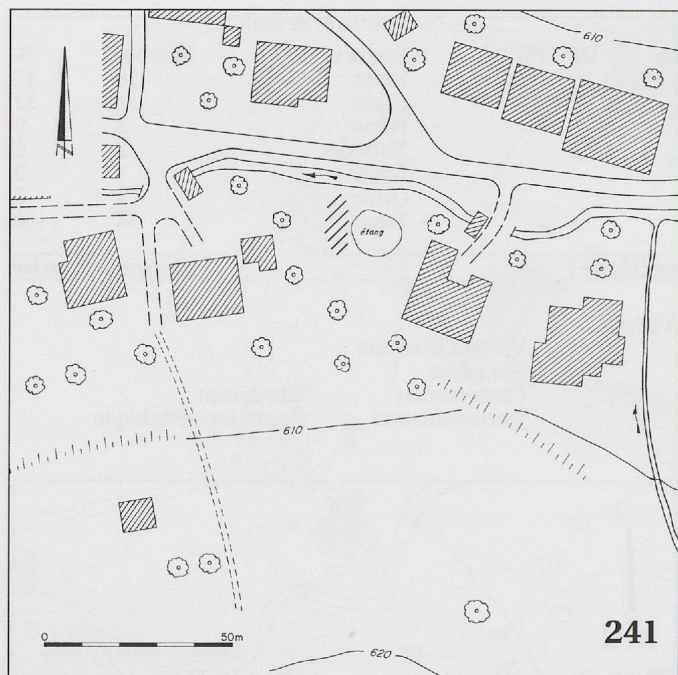
## Datation(s)

N° de l'échantillon	71	N° de laboratoire	UZ-1763
Datation C14	735+/- 70 BP		
Date calibrée	1225 - 1298 AD	(1Σ)	
Pic(s) de probabilité	1281		

Référence : Stuiver et al. 1998a

Date calibrée	1164 - 1395 AD	(2Σ)
Pic(s) de probabilité	1281	



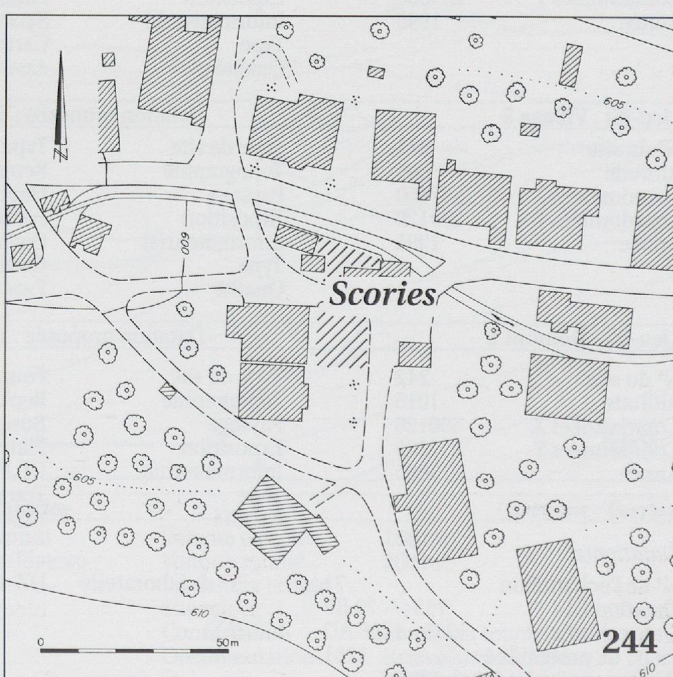
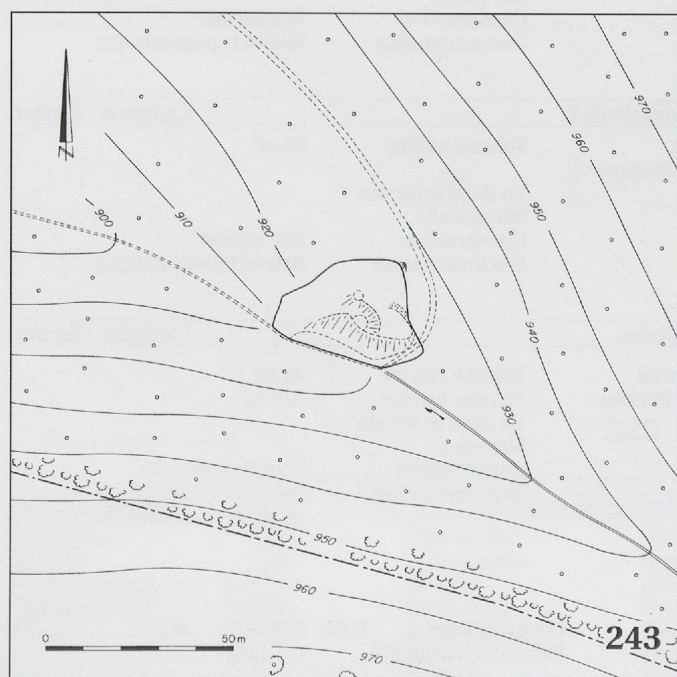


Lieu-dit : Forêt des Combes		Datation proposée : Epoque médiévale ?			Catégorie : Ferrier
N° du site	243	Type de site	Site multiple	Volume calculé	673 m³
Altitude	925	Topographie	Rupture de pente	Volume estimé	750 m³
Coordonnées	X 586925	Paysage	Forêt	Vu dans le terrain	
Coordonnées	Y 237633	Exposition	Nord-ouest	Site relevé	
Année	1995	Informateur(s)	Irmingier A.	Conservation	Site perturbé
		Type	Carte	Documentation	Relevé topographique
		Qualité	Exact		

Lieu-dit : Village 4		Datation proposée : 11 <sup>e</sup> / 12 <sup>e</sup> siècle			Catégorie : Ferrier
N° du site	244	Type de site	Type indéfini	Volume estimé	60 m³
Altitude	600	Topographie	Replat/Fond/Plateau	Vu dans le terrain	
Coordonnées	X 587268	Paysage	Habitation	Site relevé	
Coordonnées	Y 239175	Exposition	Plateau	Conservation	Site détruit
Année	1994	Informateur(s)	Saucy M.	Documentation	Relevé(s)/sondage(s)/analyse(s)/datation(s)
		Type	Carte		
		Qualité	Exact		

## Datation(s)

N° de l'échantillon	72	N° de laboratoire	UZ-1764	Charbons de bois		
Datation C14	945+/- 55 BP			Essence	Nombre	%
Date calibrée	1021 - 1162 AD	Précision	1Σ	Hêtre	22	55
Pic(s) de probabilité	1039;1142;1150			Sapin	10	25
Date calibrée	994 - 1218 AD	Précision	2Σ	Noisetier	4	10
Pic(s) de probabilité	1039;1142;1150			Érable	2	5
				Saule	2	5
Référence : Stuiver et al. 1998a				Total	40	100





Lieu-dit : <b>Indéfini 1</b>		Datation proposée : <b>inconnue</b>		Catégorie : <b>Scories</b>	
N° du site	267	Type de site	Type indéfini		
Altitude	0	Topographie	Replat/Fond/Plateau		
Coordonnées X	0	Paysage	Indéfini		
Coordonnées Y	0	Exposition	Fond		
Année	1866	Informateur(s)	Quiquerez A.	Conservation	Etat indéfini
		Type	Écrit	Documentation	Site non trouvé
		Qualité	Vague		

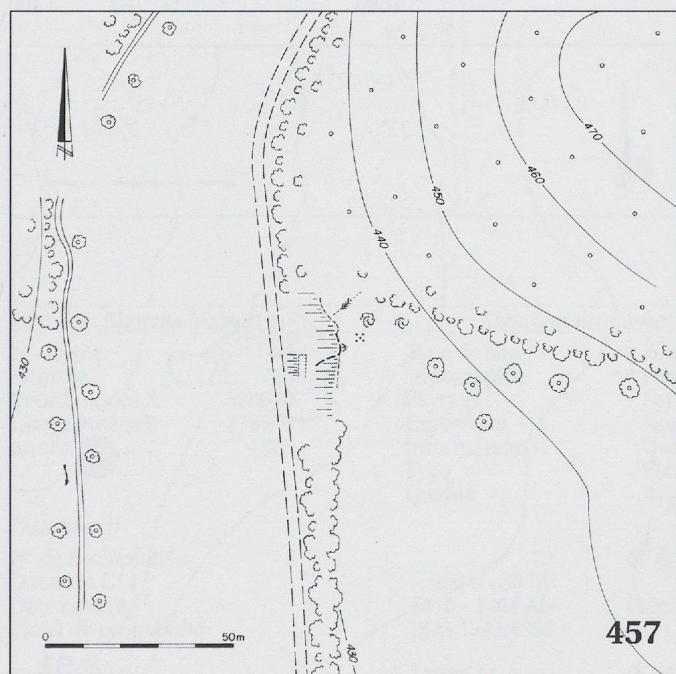
Lieu-dit : <b>Combe de Folpotat 2</b>		Datation proposée : <b>inconnue</b>		Catégorie : <b>Scories</b>	
N° du site	268	Type de site	Type indéfini		
Altitude	0	Topographie	Indéfini		
Coordonnées X	0	Paysage	Forêt		
Coordonnées Y	0	Exposition	Indéfini		
Année	1866	Informateur(s)	Quiquerez A.	Conservation	Etat indéfini
		Type	Écrit	Documentation	Site non trouvé
		Qualité	Vague		

Lieu-dit : <b>Indéfini 2</b>		Datation proposée : <b>inconnue</b>		Catégorie : <b>Scories</b>	
N° du site	275	Type de site	Type indéfini		
Altitude	0	Topographie	Indéfini		
Coordonnées X	0	Paysage	Indéfini		
Coordonnées Y	0	Exposition	Indéfini		
Année	1866	Informateur(s)	Quiquerez A.	Conservation	Etat indéfini
		Type	Écrit	Documentation	Site à trouver
		Qualité	Vague		

## COMMUNE : SOYHIÈRES

## CANTON : JURA

Lieu-dit : <b>La Grosse Fin</b>		Datation proposée : <b>8<sup>e</sup> - 10<sup>e</sup> siècles</b>		Catégorie : <b>Ferrier</b>	
N° du site	457	Type de site	Fourneau invisible		
Altitude	435	Topographie	Talus de chemin		
Coordonnées X	595039	Paysage	Forêt	Vu dans le terrain	
Coordonnées Y	249811	Exposition	Ouest	Site relevé	
Année	1995	Informateur(s)	Mertenat J.-P.	Conservation	Site endommagé
	Type	Terrain	Documentation	Relevé(s)/sondage(s)/	
Qualité	Exact		analyse(s)/datation(s)		



Datation(s)		
N° de l'échantillon	121	
N° de laboratoire	UZ-1777	
Datation C14	1175+/- 55 BP	
Date calibrée	778 - 958 AD	(1Σ)
Pic(s) de probabilité	886	
Date calibrée	691 - 989 AD	(2Σ)
Pic(s) de probabilité	886	
Référence : Stuiver et al. 1998a		

### Charbons de bois

Essence	Nombre	%
Sapin	27	47
Noisetier	8	14
Chêne	8	14
Hêtre	7	12
Fruits à pépins	4	7
Saule	2	4
Érable	1	2
Total	57	100

Lieu-dit : <b>Village</b>		Datation proposée : <b>inconnue</b>		Catégorie : <b>Scories</b>	
N° du site	489	Type de site	Type indéfini		
Altitude	0	Topographie	Indéfini		
Coordonnées X	0	Paysage	Indéfini		
Coordonnées Y	0	Exposition	Indéfini		
Année	1866	Informateur(s)	Quiquerez A.	Conservation	Etat indéfini
		Type	Écrit	Documentation	Site non trouvé
		Qualité	Vague		



Lieu-dit : <b>La Réselle de Soyhières</b>		Datation proposée : <b>inconnue</b>		Catégorie : <b>Scories</b>	
N° du site	493	Type de site	Type indéfini		
Altitude	0	Topographie	Indéfini		
Coordonnées X	0	Paysage	Indéfini		
Coordonnées Y	0	Exposition	Indéfini		
Année	1866	Informateur(s)	Quiquerez A.	Conservation	Etat indéfini
		Type	Ecrit	Documentation	Site non trouvé
		Qualité	Vague		

Lieu-dit : <b>Source de la Dou</b>		Datation proposée : <b>Epoque médiévale ?</b>		Catégorie : <b>Ferrière ?</b>	
N° du site	612	Type de site	Type indéfini		
Altitude	415	Topographie	Replat/Fond/Plateau		
Coordonnées X	594800	Paysage	Cours d'eau	Vu dans le terrain	
Coordonnées Y	249250	Exposition	Fond		
Année	1866	Informateur(s)	Quiquerez A.	Conservation	Site détruit
		Type	Ecrit	Documentation	Fiche documentaire
		Qualité	Vague		

## COMMUNE : UNDERVELIER

## CANTON : JURA

Lieu-dit : <b>Les Rochers Bacon</b>		Datation proposée : <b>15<sup>e</sup> - 17<sup>e</sup> siècles</b>		Catégorie : <b>Ferrier</b>	
N° du site	50	Type de site	Fourneau central	Volume calculé	376 m <sup>3</sup>
Altitude	740	Topographie	Pente forte	Volume estimé	400 m <sup>3</sup>
Coordonnées X	583261	Paysage	Forêt	Vu dans le terrain	
Coordonnées Y	237867	Exposition	Sud-est	Site relevé	
Année	1963	Informateur(s)	Borel P.	Conservation	Site intact
		Type	Carte	Documentation	Relevé(s)/sondage(s)/analyse(s)/datation(s)
		Qualité	Assez précis		

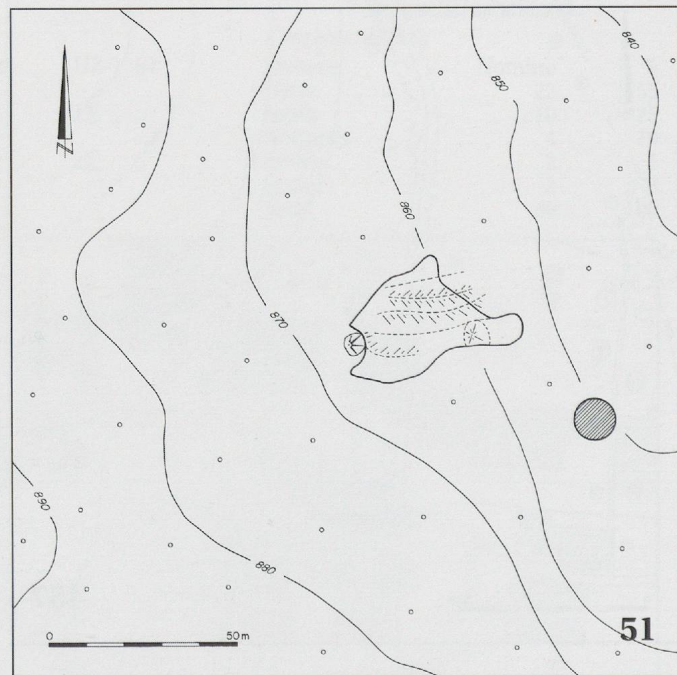
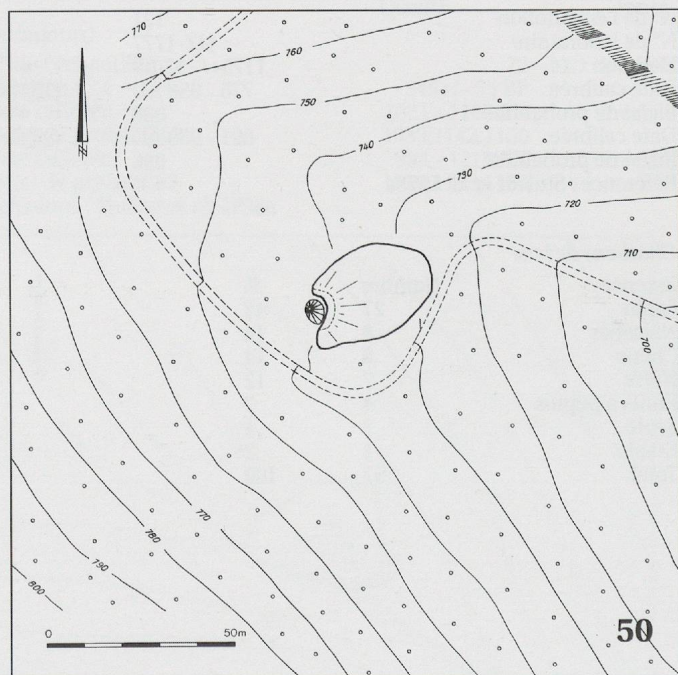
### Datation(s)

N° de l'échantillon	61	N° de laboratoire	Ly-7307
Datation C14	400 +/- 55 BP		
Date calibrée	1439 - 1619 AD	Précision	1Σ
Pic(s) de probabilité	1468		

Date calibrée	1419 - 1640 AD	Précision	2Σ
Pic(s) de probabilité	1468		
Référence : Stuiver et al. 1998a			

### Charbons de bois

Essence	Nombre	%
Hêtre	42	62
Epicéa	9	13
Sapin	4	6
Érable	4	6
Orme	2	3
Tilleul	2	3
Fruits à pépins	2	3
Noisetier	1	1
Saule	1	1
Peuplier	1	1
Total	68	100



Lieu-dit : <b>Le Mont 1</b>		Datation proposée : <b>Epoque médiévale ?</b>		Catégorie : <b>Ferrier</b>	
N° du site	51	Type de site	Fourneau central	Volume estimé	200 m <sup>3</sup>
Altitude	865	Topographie	Pente forte		
Coordonnées X	582701	Paysage	Forêt	Vu dans le terrain	
Coordonnées Y	237939	Exposition	Nord-est	Site relevé	
Année	1963	Informateur(s)	Borel P.	Conservation	Site perturbé
		Type	Carte	Documentation	Relevé(s)/sondage(s)/analyse(s)/datation(s)
		Qualité	Peu précis		



N° de l'échantillon

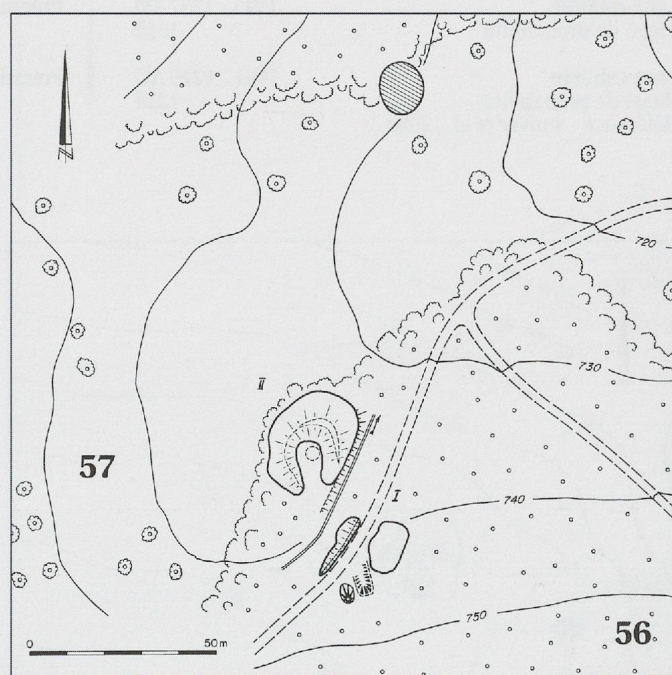
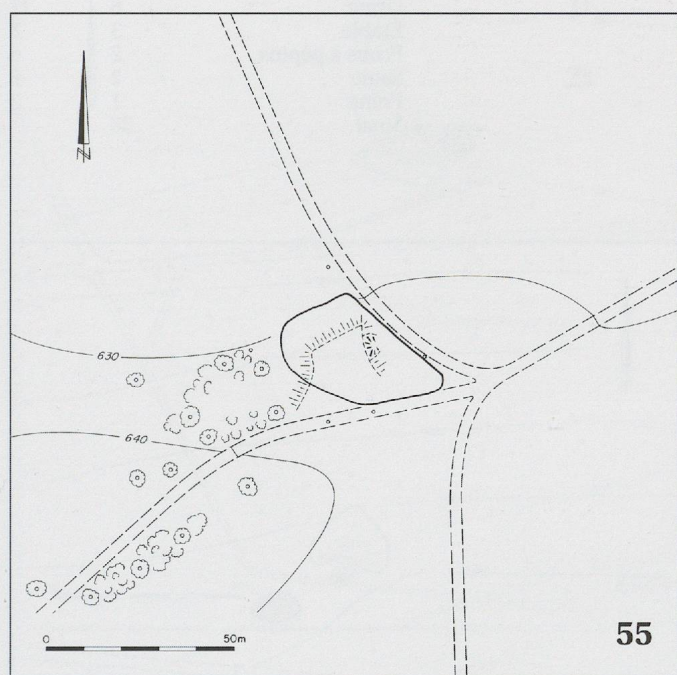
80

*Charbons de bois*

Essence	Nombre	%
Troène	2	4
Orme	3	7
Noisetier	3	7
Frêne	1	2
Saule	1	2
Érable	14	31
Sapin	1	2
Hêtre	20	44
Total	45	100

Lieu-dit : **Pré de Joux**Datation proposée : **Epoque médiévale ?**Catégorie : **Ferrier**

N° du site	<b>55</b>	Type de site	Site multiple	Volume calculé	110 m³
Altitude	635	Topographie	Replat/Fond/Plateau	Volume estimé	150 m³
Coordonnées X	581255	Paysage	Pâturage ou pré	Vu dans le terrain	
Coordonnées Y	239026	Exposition	Fond	Site relevé	
Année	1866	Informateur(s)	Quiquerez A.	Conservation	Site recouvert
		Type	Écrit	Documentation	Relevés topographique et magnétique
		Qualité	Assez précis		

Lieu-dit : **Blanche Maison 1**Datation proposée : **14<sup>e</sup> siècle**Catégorie : **Ferrier**

N° du site	<b>56</b>	Type de site	Fourneau central	Volume calculé	30 m³
Altitude	745	Topographie	Pente	Volume estimé	100 m³
Coordonnées X	580670	Paysage	Forêt	Vu dans le terrain	
Coordonnées Y	238610	Exposition	Nord-est	Site relevé	
Année	1866	Informateur(s)	Quiquerez A.	Conservation	Site fouillé
		Type	Écrit	Documentation	Relevé(s)/sondage(s)/analyse(s)/datation(s)
		Qualité	Assez précis		

*Datation(s)*

N° de l'échantillon	22	N° de laboratoire	B-6298
Datation C14	590 +/- 30 BP		
Date calibrée	1310 - 1404 AD	Précision	1Σ
Pic(s) de probabilité	1329;1343;1395		

Date calibrée	1300 - 1415 AD	Précision	2Σ
Pic(s) de probabilité	1329;1343;1395		

Référence : Stuiver et al. 1998a

*Charbons de bois*

Essence	Nombre	%
Hêtre	31	69
Érable	4	9
Noisetier	4	9
Saule	3	7
Peuplier	2	4
Frêne	1	2
Total	45	100

Lieu-dit : **Blanche Maison 2**Datation proposée : **13<sup>e</sup> / 14<sup>e</sup> siècle**Catégorie : **Ferrier**

N° du site	<b>57</b>	Type de site	Fourneau central	Volume calculé	296 m³
Altitude	735	Topographie	Pente	Volume estimé	400 m³
Coordonnées X	580659	Paysage	Forêt	Vu dans le terrain	
Coordonnées Y	238649	Exposition	Plateau	Site relevé	
Année	1866	Informateur(s)	Quiquerez A.	Conservation	Site endommagé
		Type	Écrit	Documentation	Relevé(s)/sondage(s)/analyse(s)/datation(s)
		Qualité	Assez précis		



*Datation(s)*

N° de l'échantillon	23	N° de laboratoire	B-6299
Datation C14	710+/- 30 BP		
Date calibrée	1279 - 1296 AD	Précision	1Σ
Pic(s) de probabilité	1287		
Date calibrée	1265 - 1380 AD	Précision	2Σ
Pic(s) de probabilité	1287		
Référence : Stuiver et al. 1998a			

*Charbons de bois*

Essence	Nombre	%
Hêtre	15	65
Sapin	2	9
Frêne	2	9
Érable	1	4
Noisetier	1	4
Fruits à pépins	1	4
Saule	1	4
Total	23	100

**Lieu-dit : Côte de Rebévelier 1****Datation proposée : 12<sup>e</sup> / 13<sup>e</sup> siècle****Catégorie : Ferrier**

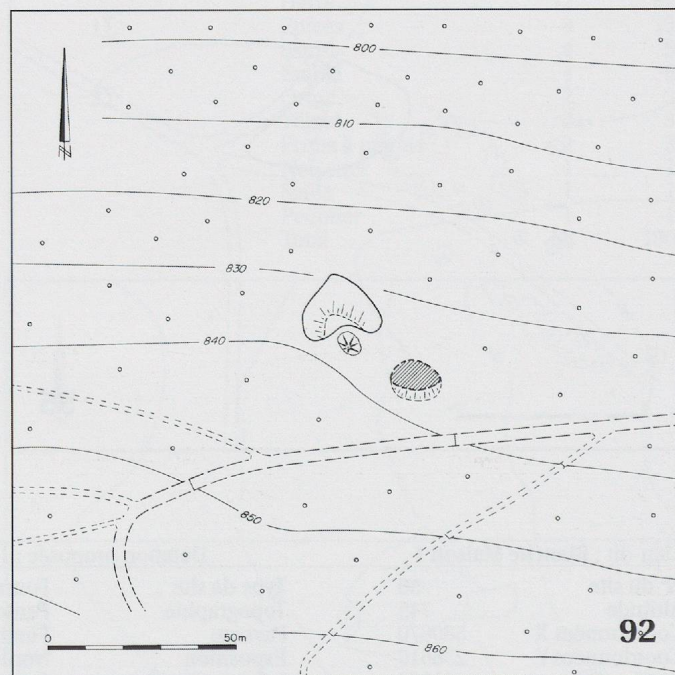
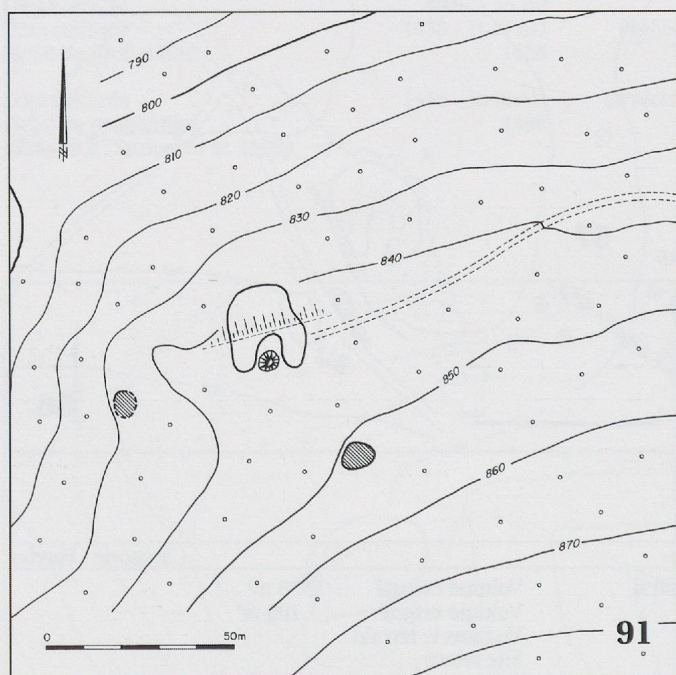
N° du site	91	Type de site	Fourneau central	Volume calculé	27 m <sup>3</sup>
Altitude	845	Topographie	Replat/Fond/Plateau	Volume estimé	80 m <sup>3</sup>
Coordonnées X	581418	Paysage	Forêt	Vu dans le terrain	
Coordonnées Y	238529	Exposition	Nord	Site relevé	
Année	1994	Informateur(s)	Houriet W.	Conservation	Site endommagé
		Type	Écrit	Documentation	Relevé(s)/sondage(s)/analyse(s)/datation(s)
		Qualité	Exact		

*Datation(s)*

N° de l'échantillon	32	N° de laboratoire	B-6442
Datation C14	830+/- 30 BP		
Date calibrée	1190 - 1257 AD	Précision	1Σ
Pic(s) de probabilité	1218		
Date calibrée	1161 - 1276 AD	Précision	2Σ
Pic(s) de probabilité	1218		
Référence : Stuiver et al. 1998a			

*Charbons de bois*

Essence	Nombre	%
Hêtre	22	61
Orme	6	17
Érable	3	8
Fruits à pépins	2	6
Saule	2	6
Frêne	1	3
Total	36	

**Lieu-dit : Côte de Rebévelier 2****Datation proposée : 13<sup>e</sup> / 14<sup>e</sup> siècle****Catégorie : Ferrier**

N° du site	92	Type de site	Fourneau central	Volume calculé	36 m <sup>3</sup>
Altitude	835	Topographie	Pente forte	Volume estimé	75 m <sup>3</sup>
Coordonnées X	581680	Paysage	Forêt	Vu dans le terrain	
Coordonnées Y	238565	Exposition	Nord	Site relevé	
Année	1994	Informateur(s)	Houriet W.	Conservation	Site intact
		Type	Écrit	Documentation	Relevé(s)/sondage(s)/analyse(s)/datation(s)
		Qualité	Exact		

*Datation(s)*

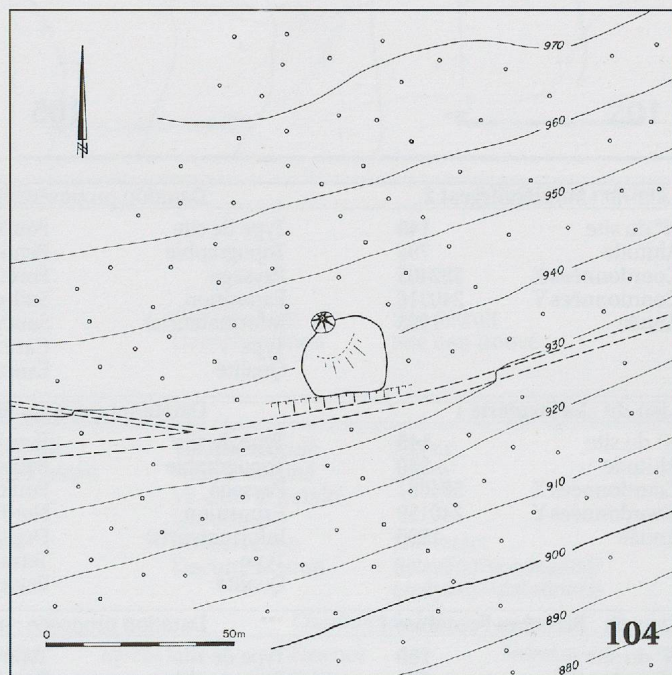
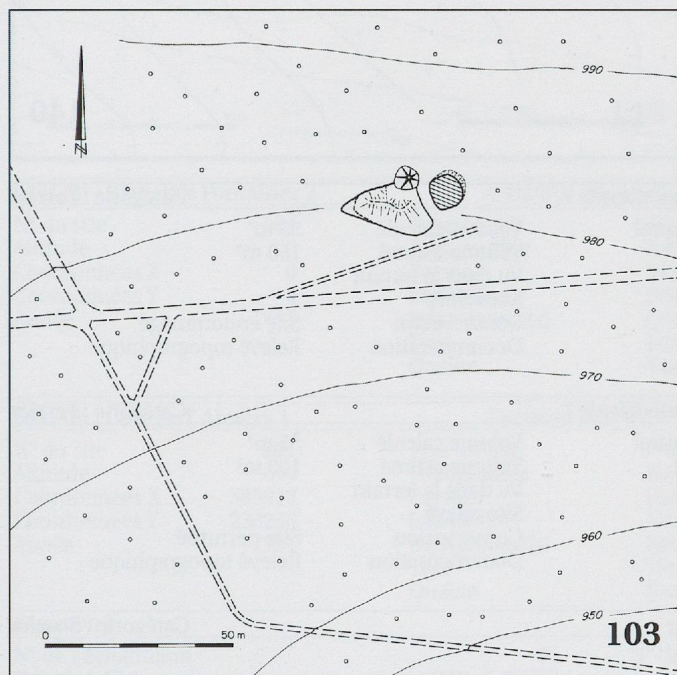
N° de l'échantillon	27	N° de laboratoire	UZ-1696
Datation C14	665+/- 55 BP		
Date calibrée	1284 - 1390 AD	Précision	1Σ
Pic(s) de probabilité	1298		
Date calibrée	1264 - 1405 AD	Précision	2Σ
Pic(s) de probabilité	1298		
Référence : Stuiver et al. 1998a			

*Charbons de bois*

Essence	Nombre	%
Hêtre	38	72
Érable	8	15
Orme	4	8
Frêne	1	2
Fruits à pépins	1	2
Saule	1	2
Total	53	100



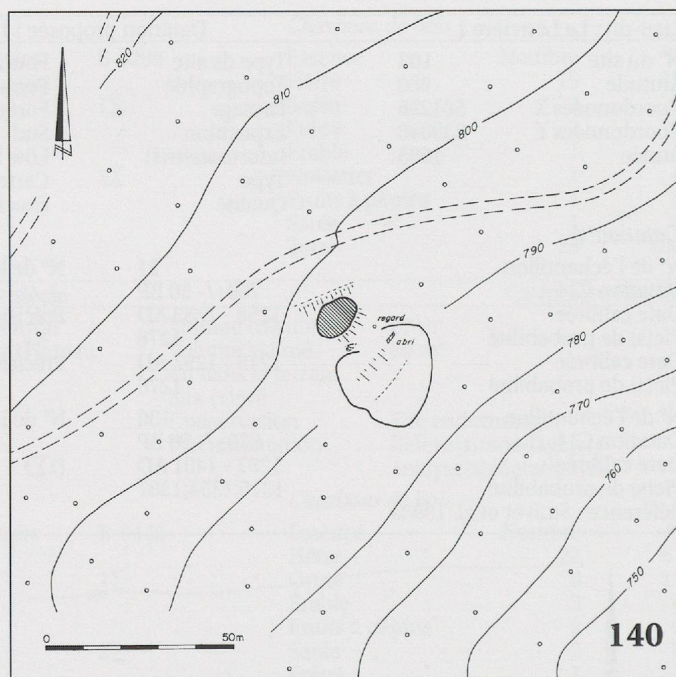
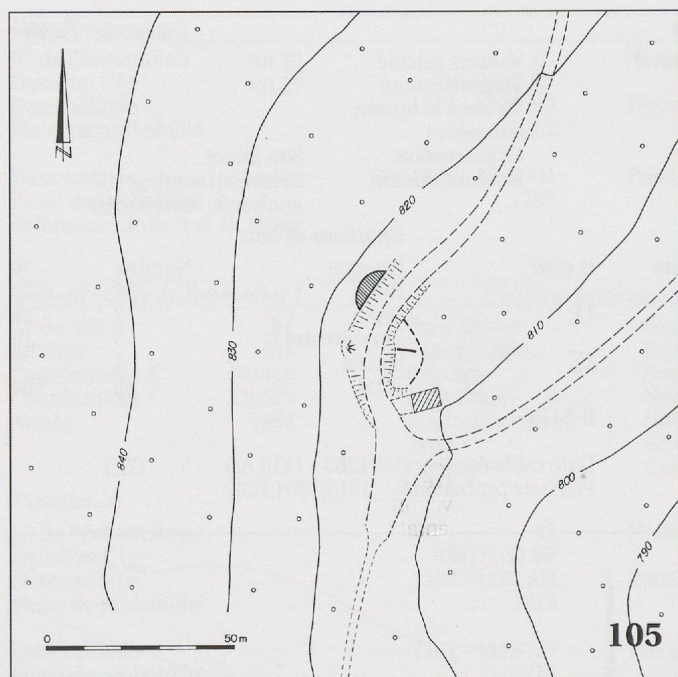
Datation(s)			Charbons de bois			
N° de l'échantillon	21	N° de laboratoire	B-6297	Essence	Nombre	%
Datation C14	760+/- 30 BP			Hêtre	35	73
Date calibrée	1258 - 1283 AD	Précision	1Σ	Sapin	7	15
Pic(s) de probabilité	1276			Pin sylvestre	5	10
Date calibrée	1219 - 1292 AD	Précision :	2Σ	Epicéa	1	2
Pic(s) de probabilité	1276			Total	48	100
N° de l'échantillon	130	N° de laboratoire	B-5423			
Datation C14	620+/- 50 BP					
Date calibrée	1297 - 1401 AD	(1Σ)	Date calibrée	1283 - 1418 AD	(2Σ)	
Pic(s) de probabilité	1315;1354;1387		Pic(s) de probabilité	1315;1354;1387		
Référence : Stuiver et al. 1998a						



<i>Datation(s)</i>			
N° de l'échantillon	20	N° de laboratoire	B-6296
Datation C14	700+/- 30 BP		
Date calibrée	1281 - 1298 AD	(1Σ)	Date calibrée 1272 - 1383 AD (2Σ)
Pic(s) de probabilité	1290		Pic(s) de probabilité 1290
Référence : Stuiver et al. 1998a			

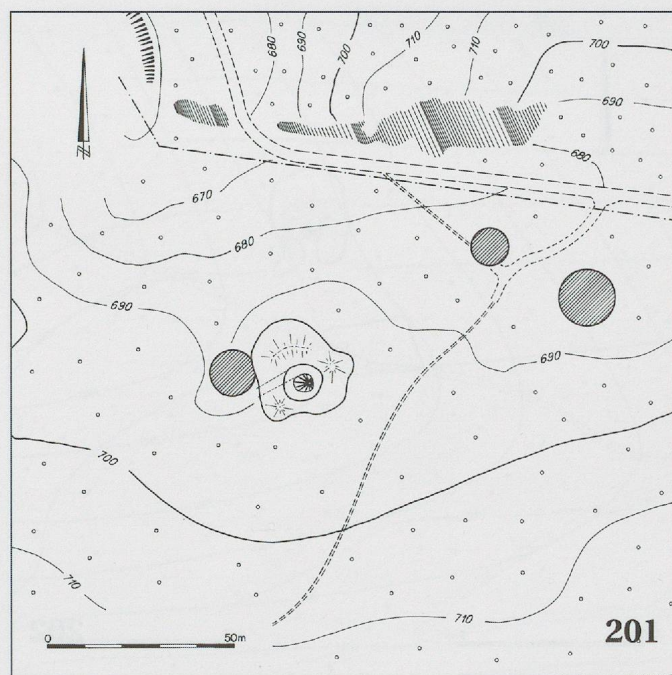
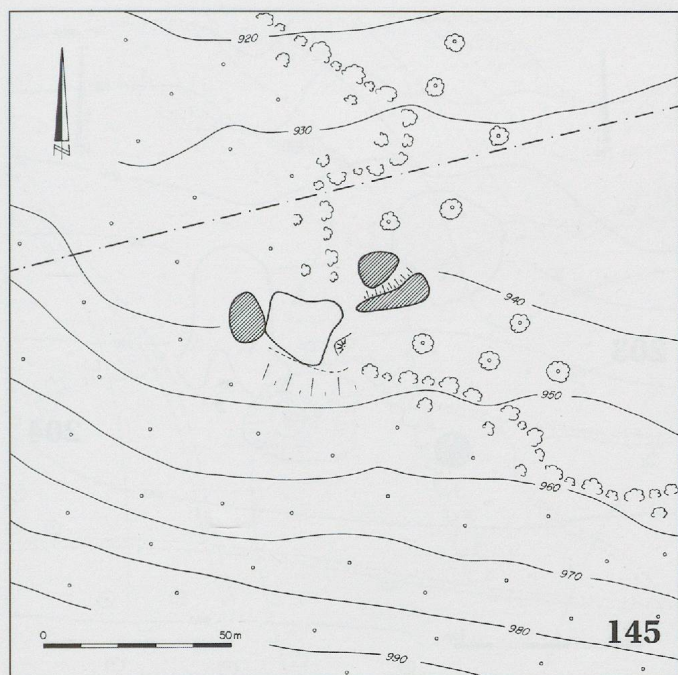
<i>Datation(s)</i>			
N° de l'échantillon	138	N° de laboratoire	ARC 990
Datation C14	645+/- 50 BP		
Date calibrée	1291 - 1394 AD	(1Σ)	Date calibrée 1278 - 1409 AD (2Σ)
Pic(s) de probabilité	1301;1371;1380		Pic(s) de probabilité 1301;1371;1380
Référence : Stuiver et al. 1998a			





Lieu-dit : <b>Montépoirgeat 2</b>		Datation proposée : <b>Epoque médiévale ?</b>		Catégorie : <b>Ferrier</b>	
N° du site	140	Type de site	Fourneau central	Volume calculé	93 m³
Altitude	795	Topographie	Pente	Volume estimé	150 m³
Coordonnées X	582405	Paysage	Forêt	Vu dans le terrain	
Coordonnées Y	240316	Exposition	Sud-est	Site relevé	
Année	1995	Informateur(s)	Saucy M.	Conservation	Site endommagé
		Type	Carte	Documentation	Relevé topographique
		Qualité	Exact		
Lieu-dit : <b>La Jacoterie 1</b>		Datation proposée : <b>Epoque médiévale ?</b>		Catégorie : <b>Ferrier</b>	
N° du site	145	Type de site	Fourneau central	Volume calculé	35 m³
Altitude	940	Topographie	Petite combe	Volume estimé	100 m³
Coordonnées X	584881	Paysage	Forêt	Vu dans le terrain	
Coordonnées Y	240159	Exposition	Nord-ouest	Site relevé	
Année	1996	Informateur(s)	Duplain C.	Conservation	Site perturbé
		Type	Terrain	Documentation	Relevé topographique
		Qualité	Peu précis		
Lieu-dit : <b>Blanches Fontaines 1</b>		Datation proposée : <b>inconnue</b>		Catégorie : <b>Scories</b>	
N° du site	160	Type de site	Type indéfini		
Altitude	600	Topographie	Bas de pente		
Coordonnées X	583710	Paysage	Forêt	Vu dans le terrain	
Coordonnées Y	237600	Exposition	Fond		
Année	1996	Informateur(s)	DL, FR et LE	Conservation	Etat indéfini
		Type	Terrain	Documentation	Point sur la carte
		Qualité	Peu précis		
Lieu-dit : <b>Rouge Pertuis</b>		Datation proposée : <b>inconnue</b>		Catégorie : <b>Scories</b>	
N° du site	161	Type de site	Type indéfini		
Altitude	0	Topographie	Bas de pente		
Coordonnées X	0	Paysage	Forêt		
Coordonnées Y	0	Exposition	Fond		
Année	1995	Informateur(s)	Ziehli E.	Conservation	Etat indéfini
		Type	Oral	Documentation	Site non trouvé
		Qualité	Assez précis		
Lieu-dit : <b>Blanche Maison 3</b>		Datation proposée : <b>inconnue</b>		Catégorie : <b>Scories</b>	
N° du site	162	Type de site	Type indéfini		
Altitude	0	Topographie	Pente		
Coordonnées X	0	Paysage	Indéfini		
Coordonnées Y	0	Exposition	Indéfini		
Année	1866	Informateur(s)	Quiquerez A.	Conservation	Etat indéfini
		Type	Ecrit	Documentation	Site non trouvé
		Qualité	Vague		
Lieu-dit : <b>Blanche Maison 4</b>		Datation proposée : <b>inconnue</b>		Catégorie : <b>Scories</b>	
N° du site	163	Type de site	Type indéfini		
Altitude	0	Topographie	Pente		
Coordonnées X	0	Paysage	Indéfini		
Coordonnées Y	0	Exposition	Indéfini		
Année	1866	Informateur(s)	Quiquerez A.	Conservation	Etat indéfini
		Type	Ecrit	Documentation	Site non trouvé
		Qualité	Vague		



**Lieu-dit : Blanches Fontaines 2**Datation proposée : **inconnue**Catégorie : **Ferrière ?**

N° du site	164	Type de site	Type indéfini		
Altitude	0	Topographie	Indéfini		
Coordonnées X	0	Paysage	Indéfini		
Coordonnées Y	0	Exposition	Fond		
Année	1866	Informateur(s)	Quiquerez A.	Conservation	Site détruit
		Type	Ecrit	Documentation	Site non trouvé
		Qualité	Vague		

**Lieu-dit : Côte de l'Aimery 1**Datation proposée : **16<sup>e</sup> - 18<sup>e</sup> siècles**Catégorie : **Ferrier**

N° du site	201	Type de site	Fourneau central	Volume calculé	233 m³
Altitude	690	Topographie	Replat/Fond/Plateau	Volume estimé	300 m³
Coordonnées X	585918	Paysage	Forêt	Vu dans le terrain	
Coordonnées Y	238230	Exposition	Nord	Site relevé	
Année	1991	Informateur(s)	Eschenlohr L.	Conservation	Site intact
		Type	Terrain	Documentation	Relevé(s)/sondage(s)/analyse(s)/datation(s)
		Qualité	Exact		

**Datation(s)**

N° de l'échantillon	65	N° de laboratoire	Ly-7311	<b>Charbons de bois</b>		
Datation C14	280 +/- 40 BP			Essence	Nombre	%
Date calibrée	1525 - 1656 AD	Précision	1Σ	Hêtre	13	72
Pic(s) de probabilité	1642			Saule	2	11
Date calibrée	1488 - 1796 AD	Précision	2Σ	Sapin	1	6
Pic(s) de probabilité	1642			Epicéa	1	6
Référence : Stuver et al. 1998a				Fruits à pépins	1	6
				Total	18	100

**Lieu-dit : Côte de l'Aimery 2**Datation proposée : **inconnue**Catégorie : **Ferrier**

N° du site	202	Type de site	Fourneau central	Volume calculé	55 m³
Altitude	785	Topographie	Pente forte	Volume estimé	100 m³
Coordonnées X	585610	Paysage	Forêt	Vu dans le terrain	
Coordonnées Y	238101	Exposition	Nord-est	Site relevé	
Année	1992	Informateur(s)	Borel P.	Conservation	Site perturbé
		Type	Carte	Documentation	Relevé topographique
		Qualité	Peu précis		

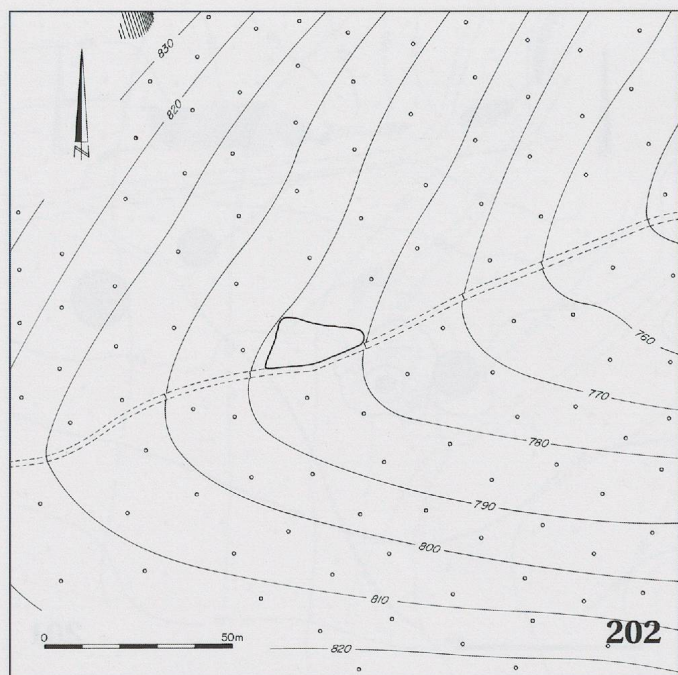
**Lieu-dit : Mont Dedos 1**Datation proposée : **inconnue**Catégorie : **Ferrier**

N° du site	203	Type de site	Fourneau central	Volume calculé	290 m³
Altitude	910	Topographie	Haut de pente	Volume estimé	400 m³
Coordonnées X	585454	Paysage	Forêt	Vu dans le terrain	
Coordonnées Y	237867	Exposition	Nord-est	Site relevé	
Année	1993	Informateur(s)	Divers	Conservation	Site intact
		Type	Terrain	Documentation	Relevé(s)/sondage(s)/analyse(s)/datation(s)
		Qualité	Exact		

**Charbons de bois**

N° de l'échantillon	88			Essence	Nombre	%
				Orme	2	5
				Frêne	5	12
				Saule	5	12
				Érable	9	21
				Hêtre	21	50
				Total	42	100

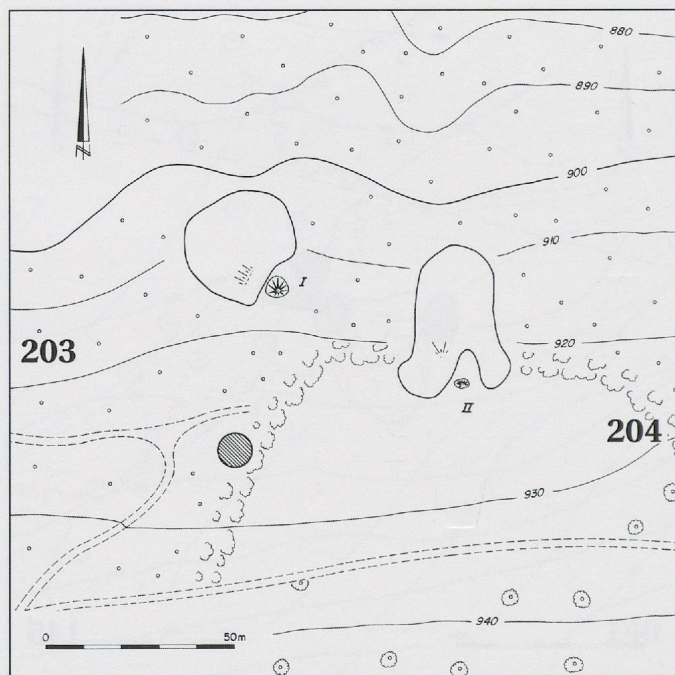


Lieu-dit : **Mont Dedos 2**Datation proposée : **inconnue**Catégorie : **Ferrier**

N° du site **204**  
 Altitude 920  
 Coordonnées X 585501  
 Coordonnées Y 237844  
 Année 1993

Type de site Fourneau central  
 Topographie Rupture de pente  
 Paysage Lisière de forêt  
 Exposition Nord  
 Informateur(s) Eschenlohr L.  
 Type Terrain  
 Qualité Exact

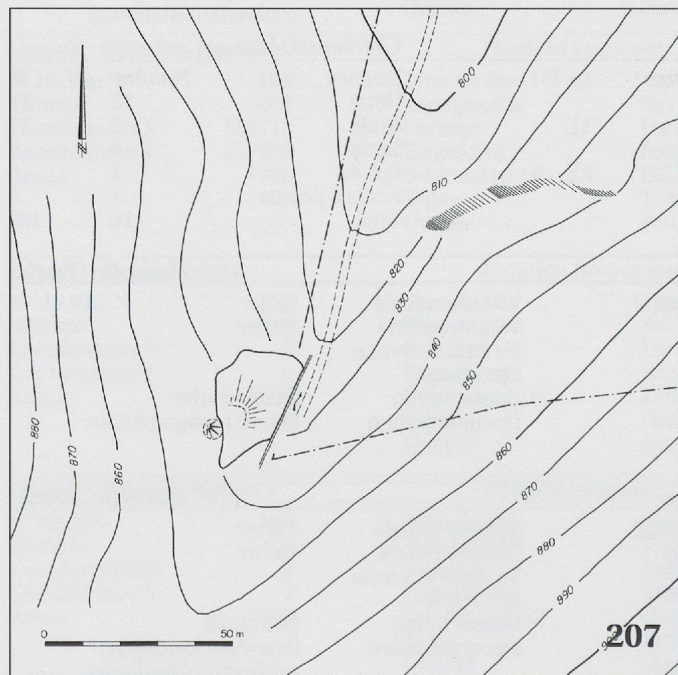
Volume calculé 290 m³  
 Volume estimé 400 m³  
 Vu dans le terrain  
 Site relevé  
 Conservation Site perturbé  
 Documentation Relevé topographique

Lieu-dit : **Sous le Rochet**Datation proposée : **Epoque médiévale ?**Catégorie : **Ferrier**

N° du site **207**  
 Altitude 840  
 Coordonnées X 586248  
 Coordonnées Y 237797  
 Année 1993

Type de site Fourneau central  
 Topographie Pente forte  
 Paysage Forêt  
 Exposition Nord-est  
 Informateur(s) Borel P.  
 Type Carte  
 Qualité Peu précis

Volume calculé 378 m³  
 Volume estimé 500 m³  
 Vu dans le terrain  
 Site relevé  
 Conservation Site intact  
 Documentation Relevé(s)/sondage(s)/analyse(s)/datation(s)

**Charbons de bois**

N° de l'échantillon	75	
Essence	Nombre	%
Cerisier	5	10 %
Frêne	2	4 %
Saule	1	2 %
Érable	7	14 %
Sapin	6	12 %
Hêtre	29	58 %
Total	50	100 %

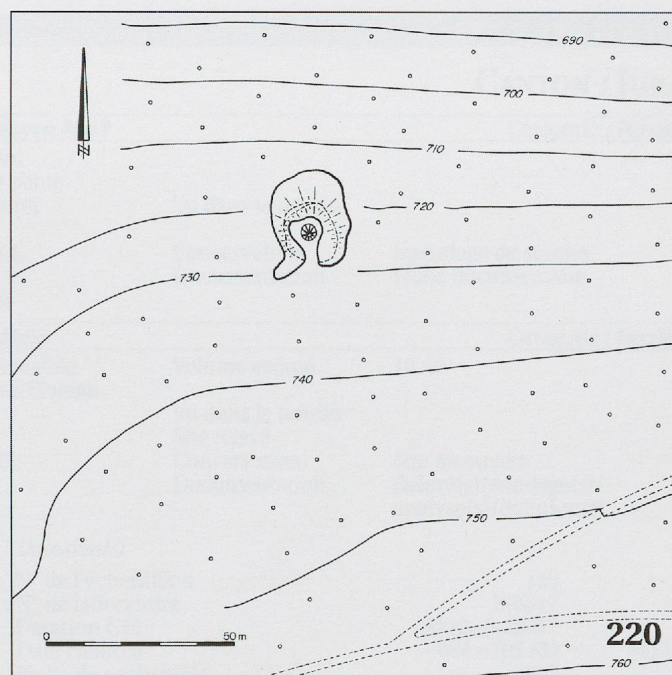
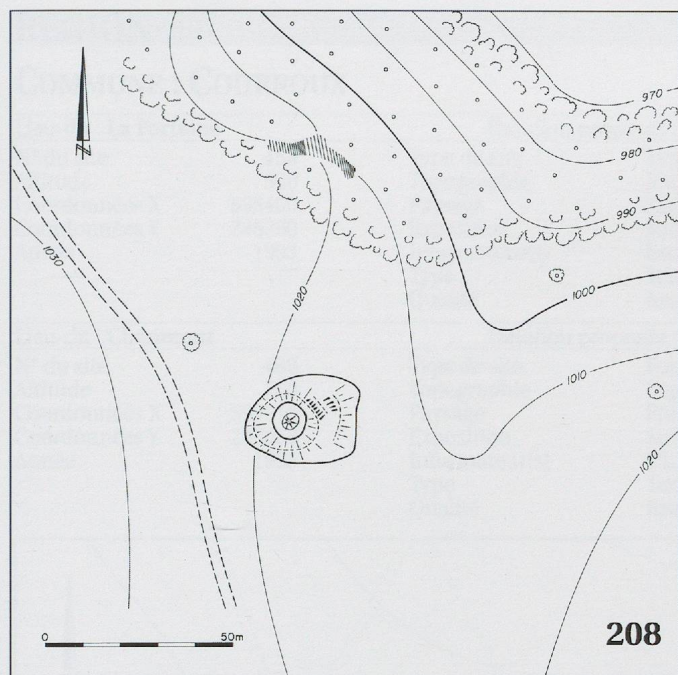
Lieu-dit : **Sur le Rochet**Datation proposée : **Epoque médiévale ?**Catégorie : **Ferrier**

N° du site **208**  
 Altitude 1020  
 Coordonnées X 586073  
 Coordonnées Y 237336  
 Année 1993

Type de site Fourneau central  
 Topographie Pente  
 Paysage Pâturage ou pré  
 Exposition Est  
 Informateur(s) Borel P.  
 Type Carte  
 Qualité Peu précis

Volume calculé 164 m³  
 Volume estimé 250 m³  
 Vu dans le terrain  
 Site relevé  
 Conservation Site recouvert  
 Documentation Relevé topographique





**Lieu-dit : Le Bambois** **Datation proposée : 13<sup>e</sup> siècle** **Catégorie : Ferrier**

N° du site	220	Type de site	Fourneau central	Volume calculé	238 m <sup>3</sup>
Altitude	725	Topographie	Replat/Fond/Plateau	Volume estimé	290 m <sup>3</sup>
Coordonnées X	585175	Paysage	Forêt	Vu dans le terrain	
Coordonnées Y	238497	Exposition	Nord	Site relevé	
Année	1990	Informateur(s)	Duplain C.	Conservation	Site intact
		Type	Terrain	Documentation	Relevé(s)/sondage(s)/analyse(s)/datation(s)
		Qualité	Exact		

**Datation(s)**

N° de l'échantillon	24	N° de laboratoire	B-6300	<b>Charbons de bois</b>		
Datation C14	790 +/- 30 BP			Essence	Nombre	%
Date calibrée	1220 - 1277 AD	Précision	1Σ	Hêtre	88	90
Pic(s) de probabilité	1259			Sapin	10	10
Date calibrée	1193 - 1284 AD	Précision	2Σ	Total	98	100
Pic(s) de probabilité	1259					
Référence : Stuver et al. 1998a						

**Lieu-dit : Les Forges** **Datation proposée : Epoque moderne** **Catégorie : Haut fourneau**

N° du site	609	Type de site	Autre type		
Altitude	530	Topographie	Indéfini		
Coordonnées X	583320	Paysage	Habitation	Vu dans le terrain	
Coordonnées Y	240150	Exposition	Indéfini		
Année	1855	Informateur(s)	Quiquerez A.	Conservation	Etat indéfini
		Type	Ecrit	Documentation	Fiche documentaire
		Qualité	Exact		

**Lieu-dit : Les Corbets** **Datation proposée : Epoque moderne** **Catégorie : Haut fourneau**

N° du site	610	Type de site	Autre type		
Altitude	550	Topographie	Indéfini		
Coordonnées X	583660	Paysage	Indéfini	Vu dans le terrain	
Coordonnées Y	238630	Exposition	Indéfini		
Année	1855	Informateur(s)	Quiquerez A.	Conservation	Etat indéfini
		Type	Ecrit	Documentation	Point sur carte
		Qualité	Exact		







## REGION

## VAL TERBI

## COMMUNE : COURROUX

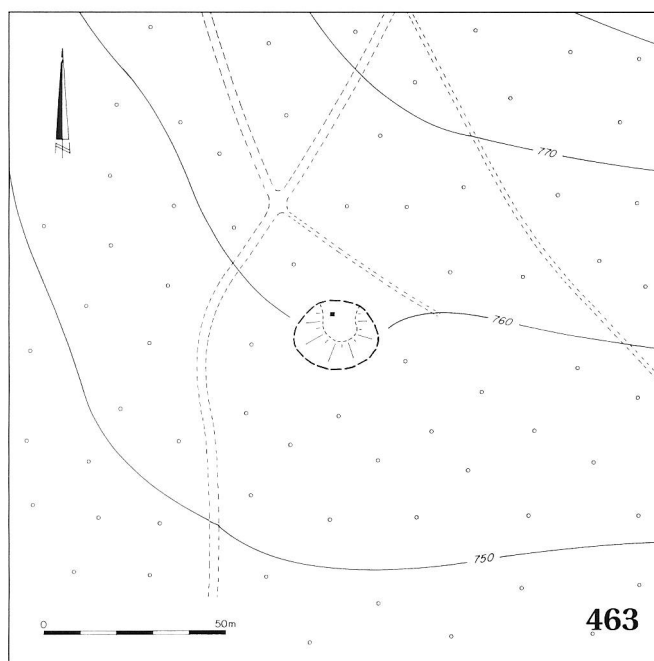
## CANTON : JURA

Lieu-dit : **La Fortaine** Datation proposée : **Haut Moyen Age ?** Catégorie : **Ferrier**

N° du site	<b>458</b>	Type de site	Type indéfini		
Altitude	520	Topographie	Rupture de pente		
Coordonnées X	598400	Paysage	Lisière de forêt	Vu dans le terrain	
Coordonnées Y	246280	Exposition	Sud-ouest		
Année	1993	Informateur(s)	Eschenlohr L.	Conservation	Epandage de scories
		Type	Terrain	Documentation	Fiche documentaire
		Qualité	Assez précis		

Lieu-dit : **Chaumont** Datation proposée : **7<sup>e</sup> / 8<sup>e</sup> siècle** Catégorie : **Ferrier**

N° du site	<b>463</b>	Type de site	Fourneau invisible	Volume estimé	10 m <sup>3</sup>
Altitude	760	Topographie	Replat/Fond/Plateau		
Coordonnées X	599015	Paysage	Forêt	Vu dans le terrain	
Coordonnées Y	246663	Exposition	Sud	Site relevé	
Année	1995	Informateur(s)	DL,FR et LE	Conservation	Site recouvert
		Type	Terrain	Documentation	Relevé(s)/sondage(s)/analyse(s)/datation(s)
		Qualité	Exact		



## Datation(s)

N° de l'échantillon	123	
N° de laboratoire	B-6817	
Datation C14	1310+/- 30 BP	
Date calibrée	664 - 765 AD	(1Σ)
Pic(s) de probabilité	687	
Date calibrée	658 - 776 AD	(2Σ)
Pic(s) de probabilité	687	
N° de l'échantillon	133	
N° de laboratoire	GrA-9218	
Datation C14	615+/- 40 BP	
Date calibrée	1300 - 1400 AD !	(1Σ)
Pic(s) de probabilité	1319;1352;1389	
Date calibrée	1290 - 1412 AD	(2Σ)
Pic(s) de probabilité	1319;1352;1389	
Référence	Stuiver et al. 1998a	

## COMMUNE : MERVELIER

## CANTON : JURA

Lieu-dit : **Les Vernes** Datation proposée : **Haut Moyen Age ?** Catégorie : **Ferrier ?**

N° du site	<b>502</b>	Type de site	Type indéfini		
Altitude	555	Topographie	Pente faible		
Coordonnées X	603750	Paysage	Champ cultivé	Vu dans le terrain	
Coordonnées Y	243500	Exposition	Nord		
Année	1996	Informateur(s)	Rebetez P.	Conservation	Scories éparses
		Type	Oral	Documentation	Fiche documentaire
		Qualité	Assez précis		

Lieu-dit : **Les Combes** Datation proposée : **Haut Moyen Age ?** Catégorie : **Ferrier**

N° du site	<b>503</b>	Type de site	Type indéfini		
Altitude	575	Topographie	Pente		
Coordonnées X	604840	Paysage	Champ cultivé	Vu dans le terrain	
Coordonnées Y	244060	Exposition	Ouest		
Année	1996	Informateur(s)	Divers	Conservation	Scories éparses
		Type	Oral	Documentation	Fiche documentaire
		Qualité	Assez précis		

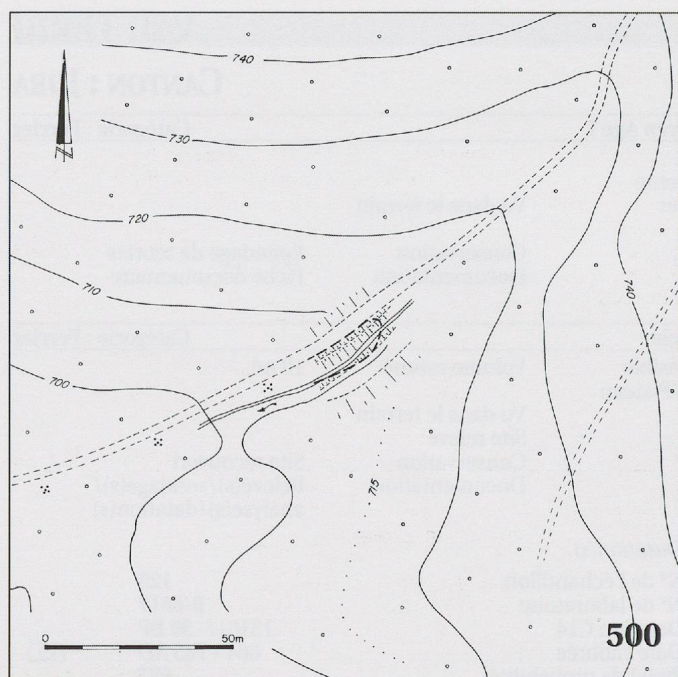
## COMMUNE : MONTSEVELIER

## CANTON : JURA

Lieu-dit : **La Combe 1** Datation proposée : **7<sup>e</sup> siècle** Catégorie : **Ferrier**

N° du site	<b>500</b>	Type de site	Fourneau invisible	Volume estimé	10 m <sup>3</sup>
Altitude	710	Topographie	Petite combe		
Coordonnées X	606083	Paysage	Forêt	Vu dans le terrain	
Coordonnées Y	246323	Exposition	Sud-ouest	Site relevé	
Année	1996	Informateur(s)	Rebetez P.	Conservation	Site endommagé
		Type	Terrain	Documentation	Relevé topographique
		Qualité	Assez précis		



*Datation(s)*

N° de l'échantillon	124	
N° de laboratoire	B-6818	
Datation C14	1370 +/- 20 BP	
Date calibrée	655 - 665 AD	(1Σ)
Pic(s) de probabilité	660	
Date calibrée	643 - 686 AD	(2Σ)
Pic(s) de probabilité	660	
Référence : Stuiver et al. 1998a		

<b>Lieu-dit : Le Greierlet</b>	<b>Datation proposée : 11<sup>e</sup> / 12<sup>e</sup> siècle</b>	<b>Catégorie : Ferrier</b>
--------------------------------	---	----------------------------

N° du site	501	Type de site	Site multiple	Volume estimé	100 m <sup>3</sup>
Altitude	770	Topographie	Bas de pente		
Coordonnées X	606900	Paysage	Pâturage ou pré	Vu dans le terrain	
Coordonnées Y	245050	Exposition	Nord-ouest		
Année	1996	Informateur(s)	Divers	Conservation	Site perturbé
		Type	Ecrit	Documentation	Sondage et prélèvement
		Qualité	Exact		

*Datation(s)*

N° de l'échantillon	128	N° de laboratoire	UZ-1811		
Datation C14	950 +/- 30 BP				
Date calibrée	1024 - 1157 AD	1Σ		Date calibrée	1019 - 1162 AD
Pic(s) de probabilité		1037;1143;1148		Pic(s) de probabilité	1037;1143;1148
Référence : Stuiver et al. 1998a					2Σ

<b>Lieu-dit : La Combe 2</b>	<b>Datation proposée : inconnue</b>	<b>Catégorie : Ferrier</b>
------------------------------	-------------------------------------	----------------------------

N° du site	505	Type de site	Type indéfini		
Altitude	850	Topographie	Pente		
Coordonnées X	606240	Paysage	Forêt		
Coordonnées Y	246720	Exposition	Sud		
Année	1996	Informateur(s)	Divers	Conservation	Etat indéfini
		Type	Oral	Documentation	Site non trouvé
		Qualité	Indéfini		

<b>Lieu-dit : Beusseraine</b>	<b>Datation proposée : inconnue</b>	<b>Catégorie : Trouvaille isolée</b>
-------------------------------	-------------------------------------	--------------------------------------

N° du site	506	Type de site	Type indéfini		
Altitude	600	Topographie	Rupture de pente		
Coordonnées X	604945	Paysage	Bosquet	Vu dans le terrain	
Coordonnées Y	246080	Exposition	Sud		
Année	1996	Informateur(s)	Divers	Conservation	Scorie isolée
		Type	Oral	Documentation	Point sur la carte
		Qualité	Exact		

<b>Lieu-dit : Indéfini</b>	<b>Datation proposée : inconnue</b>	<b>Catégorie : Scories</b>
----------------------------	-------------------------------------	----------------------------

N° du site	508	Type de site	Type indéfini		
Altitude	0	Topographie	Indéfini		
Coordonnées X	0	Paysage	Indéfini		
Coordonnées Y	0	Exposition	Indéfini		
Année	1866	Informateur(s)	Quiquerez A.	Conservation	Etat indéfini
		Type	Ecrit	Documentation	Site à trouver
		Qualité	Vague		

**COMMUNE : REBEUVELIER****CANTON : JURA**

<b>Lieu-dit : La Grangeatte</b>	<b>Datation proposée : inconnue</b>	<b>Catégorie : Ferrier</b>
---------------------------------	-------------------------------------	----------------------------

N° du site	232	Type de site	Type indéfini		
Altitude	710	Topographie	Rupture de pente		
Coordonnées X	599790	Paysage	Lisière de forêt	Vu dans le terrain	
Coordonnées Y	241550	Exposition	Sud		
Année	1943	Informateur(s)	Divers	Conservation	Site détruit
		Type	Ecrit	Documentation	Fiche documentaire
		Qualité	Assez précis		



Lieu-dit : <b>Village 1</b>		Datation proposée : <b>inconnue</b>		Catégorie : <b>Ferrier</b>	
N° du site	255	Type de site	Fourneau invisible		
Altitude	670	Topographie	Pente		
Coordonnées X	597875	Paysage	Bosquet	Vu dans le terrain	
Coordonnées Y	241400	Exposition	Nord-est		
Année	1997	Informateur(s)	Saucy M.	Conservation	Site perturbé
		Type	Oral	Documentation	Fiche documentaire
		Qualité	Assez précis		
Lieu-dit : <b>Village 2</b>		Datation proposée : <b>inconnue</b>		Catégorie : <b>Ferrier</b>	
N° du site	256	Type de site	Fourneau invisible		
Altitude	665	Topographie	Replat/Fond/Plateau		
Coordonnées X	598225	Paysage	Habitation	Vu dans le terrain	
Coordonnées Y	241530	Exposition	Fond		
Année	1997	Informateur(s)	Saucy M.	Conservation	Site étalé
		Type	Oral	Documentation	Fiche documentaire
		Qualité	Assez précis		
Lieu-dit : <b>Village 3</b>		Datation proposée : <b>inconnue</b>		Catégorie : <b>Ferrier</b>	
N° du site	257	Type de site	Type indéfini		
Altitude	670	Topographie	Replat/Fond/Plateau		
Coordonnées X	598080	Paysage	Habitation	Vu dans le terrain	
Coordonnées Y	241480	Exposition	Fond		
Année	1997	Informateur(s)	Eschenlohr L.	Conservation	Site étalé
		Type	Terrain	Documentation	Fiche documentaire
		Qualité	Peu précis		
Lieu-dit : <b>Les Esserts</b>		Datation proposée : <b>inconnue</b>		Catégorie : <b>Scories</b>	
N° du site	258	Type de site	Type indéfini		
Altitude	670	Topographie	Pente		
Coordonnées X	597540	Paysage	Indéfini	Vu dans le terrain	
Coordonnées Y	241680	Exposition	Nord-est		
Année	1866	Informateur(s)	Ansermet S.	Conservation	Etat indéfini
		Type	Ecrit	Documentation	Site non trouvé
		Qualité	Assez précis	Remarque	« effet Lothar »
Lieu-dit : <b>Les Neufs Champs 1</b>		Datation proposée : <b>inconnue</b>		Catégorie : <b>Scories</b>	
N° du site	264	Type de site	Type indéfini		
Altitude	690	Topographie	Petite combe		
Coordonnées X	599400	Paysage	Pâturage ou pré	Vu dans le terrain	
Coordonnées Y	241500	Exposition	Fond		
Année	1995	Informateur(s)	Quiquerez A.	Conservation	Etat indéfini
		Type	Ecrit	Documentation	Site non trouvé
		Qualité	Vague		
Lieu-dit : <b>Les Neufs Champs 2</b>		Datation proposée : <b>inconnue</b>		Catégorie : <b>Scories</b>	
N° du site	265	Type de site	Type indéfini		
Altitude	0	Topographie	Indéfini		
Coordonnées X	0	Paysage	Pâturage ou pré		
Coordonnées Y	0	Exposition	Indéfini		
Année	1866	Informateur(s)	Quiquerez A.	Conservation	Etat indéfini
		Type	Ecrit	Documentation	Site non trouvé
		Qualité	Vague		
Lieu-dit : <b>Métairie Hans Adam</b>		Datation proposée : <b>inconnue</b>		Catégorie : <b>Scories</b>	
N° du site	266	Type de site	Type indéfini		
Altitude	0	Topographie	Pente		
Coordonnées X	0	Paysage	Indéfini		
Coordonnées Y	0	Exposition	Nord		
Année	1866	Informateur(s)	Quiquerez A.	Conservation	Etat indéfini
		Type	Ecrit	Documentation	Site non trouvé
		Qualité	Vague		
Lieu-dit : <b>Les Neufs Champs 3</b>		Datation proposée : <b>inconnue</b>		Catégorie : <b>Scories</b>	
N° du site	274	Type de site	Type indéfini		
Altitude	0	Topographie	Indéfini		
Coordonnées X	0	Paysage	Indéfini		
Coordonnées Y	0	Exposition	Indéfini		
Année	1866	Informateur(s)	Quiquerez A.	Conservation	Etat indéfini
		Type	Ecrit	Documentation	Site à trouver
		Qualité	Vague		

**COMMUNE : LA SCHEULTE****CANTON : BERNE**

Lieu-dit : <b>Scheltenmüli</b>		Datation proposée : <b>inconnue</b>		Catégorie : <b>Ferrier</b>	
N° du site	504	Type de site	Type indéfini		
Altitude	740	Topographie	Replat/Fond/Plateau		
Coordonnées X	608550	Paysage	Habitation	Vu dans le terrain	
Coordonnées Y	242770	Exposition	Fond		
Année	1996	Informateur(s)	DL,FR et LE	Conservation	Scories éparses
		Type	Terrain	Documentation	Fiche documentaire
		Qualité	Peu précis		



Lieu-dit : <b>Indéfini 1</b>		Datation proposée : <b>inconnue</b>		Catégorie : <b>Scories</b>	
N° du site	<b>507</b>	Type de site	Type indéfini		
Altitude	705	Topographie	Replat/Fond/Plateau		
Coordonnées X	607380	Paysage	Clairière		
Coordonnées Y	242520	Exposition	Fond		
Année	1996	Informateur(s)	Quiquerez A.	Conservation	Etat indéfini
		Type	Ecrit	Documentation	Site à trouver
		Qualité	Vague		

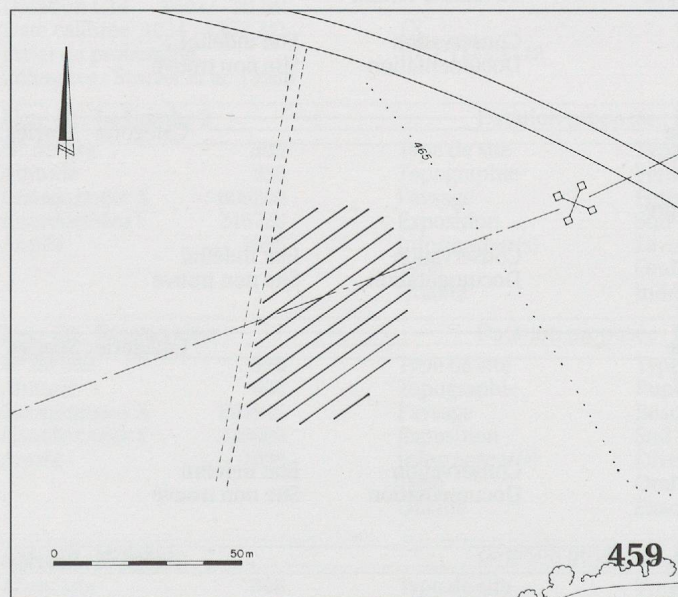
Lieu-dit : <b>Indéfini 2</b>		Datation proposée : <b>inconnue</b>		Catégorie : <b>Scories</b>	
N° du site	<b>509</b>	Type de site	Type indéfini		
Altitude	0	Topographie	Indéfini		
Coordonnées X	0	Paysage	Indéfini		
Coordonnées Y	0	Exposition	Indéfini		
Année	1866	Informateur(s)	Quiquerez A.	Conservation	Etat indéfini
		Type	Ecrit	Documentation	Site à trouver
		Qualité	Vague		

**COMMUNE : VERMES****CANTON : JURA**

Lieu-dit : <b>Tramelbé</b>		Datation proposée : <b>inconnue</b>		Catégorie : <b>Scories</b>	
N° du site	<b>271</b>	Type de site	Type indéfini		
Altitude	800	Topographie	Pente		
Coordonnées X	0	Paysage	Forêt		
Coordonnées Y	0	Exposition	Nord		
Année	1993	Informateur(s)	Bechtel W.	Conservation	Etat indéfini
		Type	Oral	Documentation	Site non trouvé
		Qualité	Vague		

**COMMUNE : VICQUES****CANTON : JURA**

Lieu-dit : <b>Pont Romay</b>		Datation proposée : <b>8<sup>e</sup> - 10<sup>e</sup> siècles</b>		Catégorie : <b>Ferrier</b>	
N° du site	<b>459</b>	Type de site	Fourneau invisible	Volume estimé : 50 m <sup>3</sup>	
Altitude	465	Topographie	Replat/Fond/Plateau		
Coordonnées X	599268	Paysage	Champ cultivé	Vu dans le terrain	
Coordonnées Y	244209	Exposition	Fond	Site relevé	
Année	1993	Informateur(s)	Quiquerez A.	Conservation	Site endommagé
		Type	Ecrit	Documentation	Relevé(s)/sondage(s)/analyse(s)/datation(s)
		Qualité	Assez précis		



Datation(s)	
N° de l'échantillon	122
N° de laboratoire	B-6816
Datation C14	1140+/- 20 BP
Date calibrée	889 - 960 AD (1Σ)
Pic(s) de probabilité	894;925;935
Date calibrée	784 - 978 AD (2Σ)
Pic(s) de probabilité	894;925;935
N° de l'échantillon	132
N° de laboratoire	GrA-9219
Datation C14	970+/- 50 BP
Date calibrée	1018 - 1157 AD ! (1Σ)
Pic(s) de probabilité	1029
Date calibrée	983 - 1207 AD (2Σ)
Pic(s) de probabilité	1029
Référence : Stuiver et al. 1998a	

Lieu-dit : <b>Villa romaine 2</b>		Datation proposée : <b>inconnue</b>		Catégorie : <b>Ferrier ?</b>	
N° du site	<b>467</b>	Type de site	Type indéfini		
Altitude	450	Topographie	Replat/Fond/Plateau		
Coordonnées X	597740	Paysage	Habitation	Vu dans le terrain	
Coordonnées Y	243960	Exposition	Fond		
Année	1996	Informateur(s)	Rais F.	Conservation	Epandage de scories
		Type	Oral	Documentation	Fiche documentaire
		Qualité	Exact		

Lieu-dit : <b>Villa romaine 1</b>		Datation proposée : <b>Epoque gallo-romaine</b>		Catégorie : <b>Forge ancienne</b>	
N° du site	<b>491</b>	Type de site	Atelier dans habitat		
Altitude	450	Topographie	Replat/Fond/Plateau		
Coordonnées X	597730	Paysage	Champ cultivé	Vu dans le terrain	
Coordonnées Y	243950	Exposition	Fond		
Année	1866	Informateur(s)	Quiquerez A.	Conservation	Site fouillé
		Type	Ecrit	Documentation	Fiche documentaire
		Qualité	Assez précis		



## REGION

## FRANCHES-MONTAGNES

## COMMUNE : GLOVELIER

## CANTON : JURA

Lieu-dit : Combe Tabeillon 1		Datation proposée : inconnue			Catégorie : Ferrier
N° du site	28	Type de site	Fourneau invisible	Volume calculé	8 m <sup>3</sup>
Altitude	695	Topographie	Talus de chemin	Volume estimé	25 m <sup>3</sup>
Coordonnées X	577227	Paysage	Clairière	Vu dans le terrain	
Coordonnées Y	239043	Exposition	Fond	Site relevé	
Année	1993	Informateur(s)	Eschenlohr L.	Conservation	Site endommagé
		Type	Terrain	Documentation	Relevé topographique
		Qualité	Exact		

Lieu-dit : Combe Tabeillon 2		Datation proposée : 10 <sup>e</sup> - 12 <sup>e</sup> siècles			Catégorie : Ferrier
N° du site	29	Type de site	Fourneau invisible	Volume calculé	29 m <sup>3</sup>
Altitude	695	Topographie	Replat/Fond/Plateau	Volume estimé	40 m <sup>3</sup>
Coordonnées X	577268	Paysage	Forêt	Vu dans le terrain	
Coordonnées Y	239049	Exposition	Fond	Site relevé	
Année	1994	Informateur(s)	Rais F.	Conservation	Site étalé
		Type	Terrain	Documentation	Relevé(s)/sondage(s)/analyse(s)/datation(s)
		Qualité	Exact		

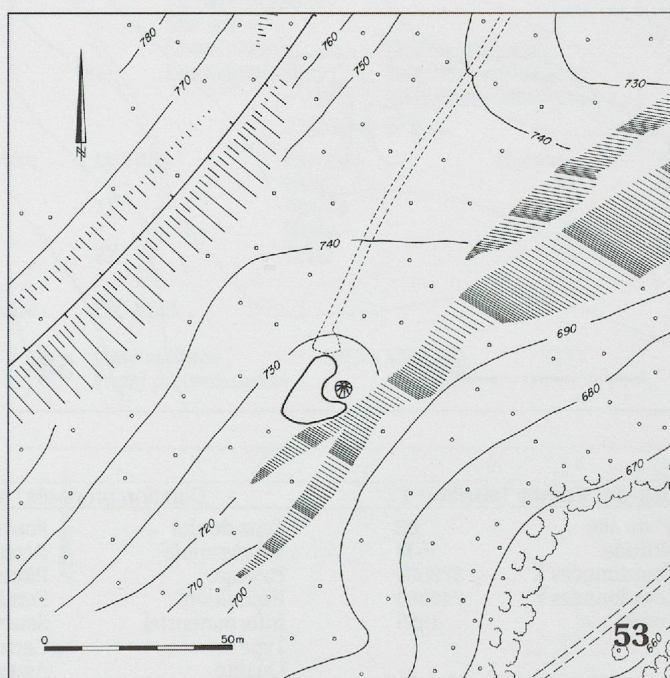
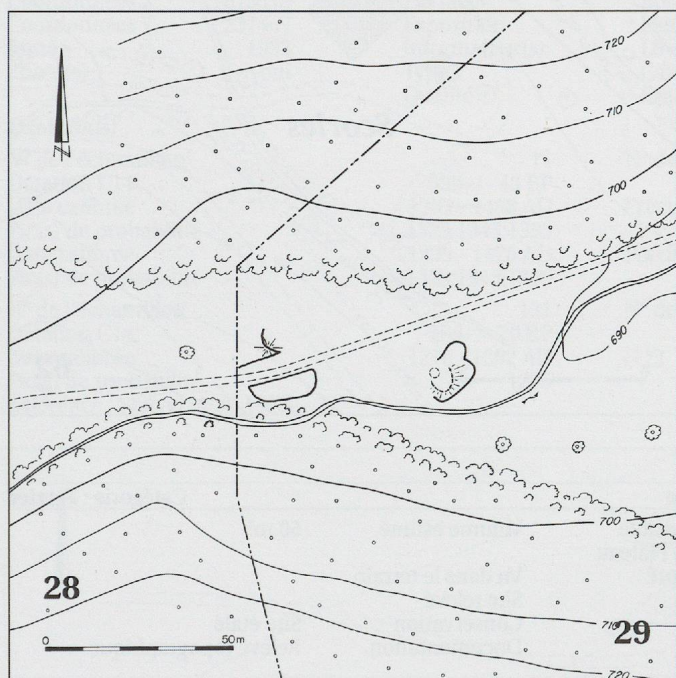
## Datation(s)

N° de l'échantillon	5
N° de laboratoire	Ly-7027
Datation C14	1010 +/- 40 BP
Date calibrée	996 - 1030 AD (1Σ)
Pic(s) de probabilité	1020
Date calibrée	978 - 1155 AD (2Σ)
Pic(s) de probabilité	1020

Référence : Stuiver et al. 1998a

## Charbons de bois

Essence	Nombre	%
Hêtre	98	85
Érable	12	10
Epicéa	3	3
Sapin	2	2
Total	115	100



Lieu-dit : Côte des Arches		Datation proposée : 13 <sup>e</sup> siècle			Catégorie : Ferrier
N° du site	53	Type de site	Fourneau central	Volume calculé	22 m <sup>3</sup>
Altitude	725	Topographie	Replat/Fond/Plateau	Volume estimé	50 m <sup>3</sup>
Coordonnées X	577810	Paysage	Forêt	Vu dans le terrain	
Coordonnées Y	239611	Exposition	Sud-est	Site relevé	
Année	1994	Informateur(s)	Saucy M.	Conservation	Site intact
		Type	Oral	Documentation	Relevé(s)/sondage(s)/analyse(s)/datation(s)
		Qualité	Assez précis		

## Datation(s)

N° de l'échantillon	40	N° de laboratoire	B-6450
Datation C14	730 +/- 30 BP		
Date calibrée	1275 - 1291 AD	1Σ	
Pic(s) de probabilité	1282		

Référence : Stuiver et al. 1998a

Date calibrée	1257 - 1298 AD	2Σ
Pic(s) de probabilité	1282	



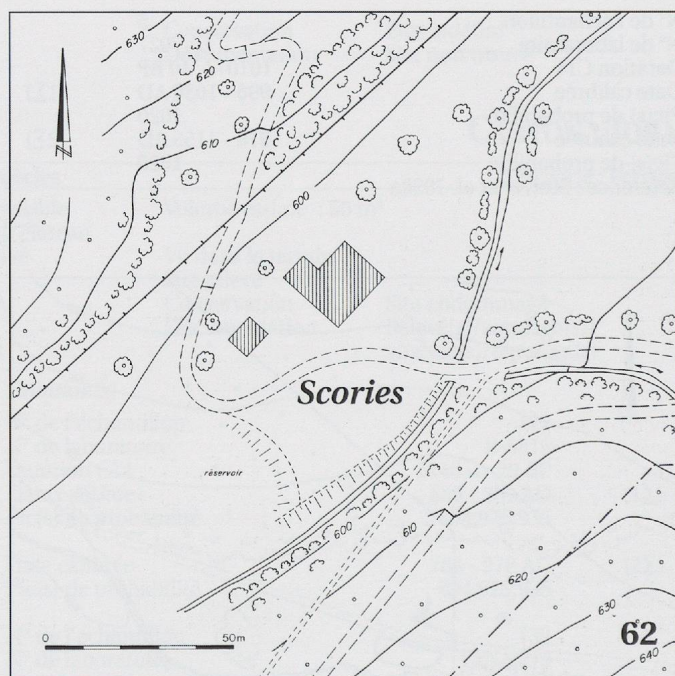
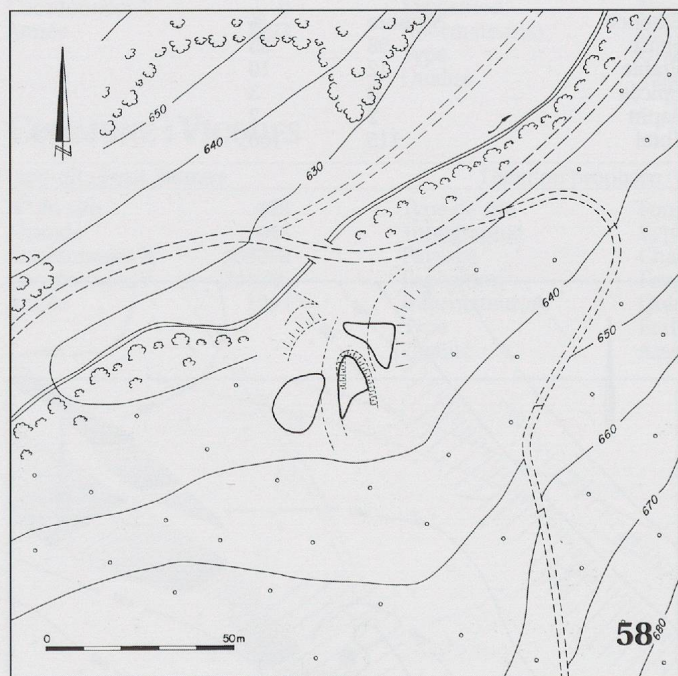
Lieu-dit : <b>Combe Tabeillon 3</b>		Datation proposée : <b>11<sup>e</sup> - 13<sup>e</sup> siècles</b>			Catégorie : <b>Ferrier</b>	
N° du site	<b>58</b>	Type de site	Fourneau invisible	Volume estimé	75 m³	
Altitude	635	Topographie	Bas de pente			
Coordonnées X	578650	Paysage	Lisière de forêt	Vu dans le terrain	Site endommagé Relevé(s)/sondage(s)/ analyse(s)/datation(s)	
Coordonnées Y	240110	Exposition	Nord-ouest	Site relevé		
Année	1993	Informateur(s)	Irminger A.	Conservation		
		Type	Terrain	Documentation		
		Qualité	Exact			

*Datation(s)*

N° de l'échantillon	6	N° de laboratoire	Ly-7028
Datation C14	925+/- 45 BP		
Date calibrée	1028 - 1184 AD	Précision	1Σ
Pic(s) de probabilité	1044;1088;1121;1139;1156		
Date calibrée	1018 - 1218 AD	Précision	2Σ
Pic(s) de probabilité	1044;1088;1121;1139;1156		
Référence : Stuiver et al. 1998a			

*Charbons de bois*

Essence	Nombre	%
Hêtre	43	49
Noisetier	12	14
Sapin	10	11
Érable	9	10
Fruits à pépins	4	5
Saule	4	5
Tilleul	2	2
Orme	2	2
Frêne	2	2
Total	88	100

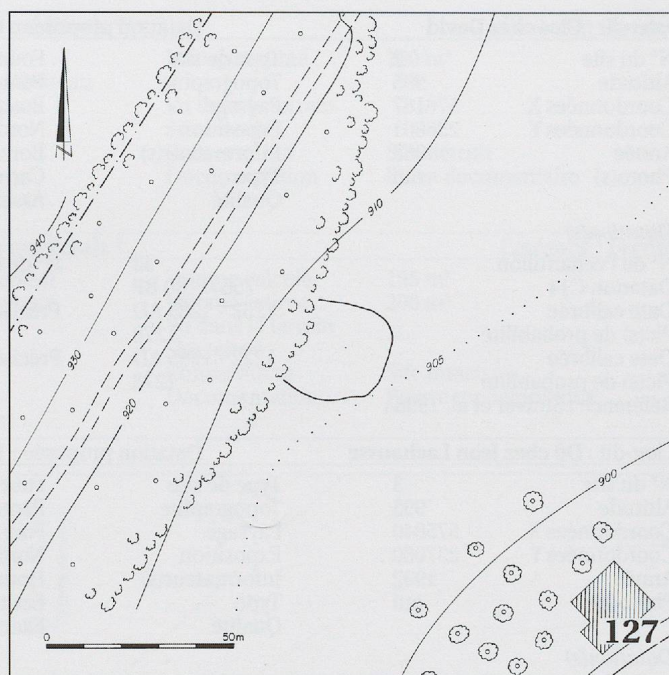
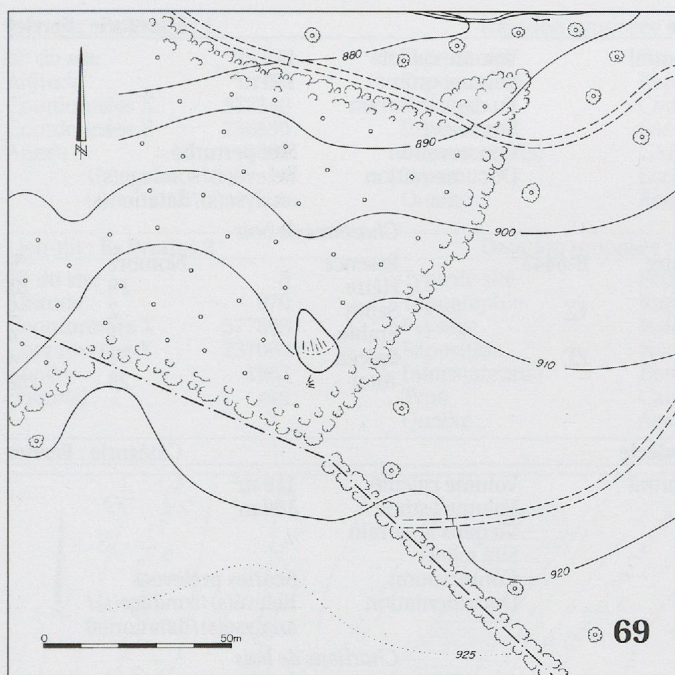


Lieu-dit : <b>Combe Tabeillon 4</b>		Datation proposée : <b>inconnue</b>			Catégorie : <b>Ferrier</b>
N° du site	<b>62</b>	Type de site	Fourneau invisible	Volume estimé	50 m³
Altitude	600	Topographie	Replat/Fond/Plateau		
Coordonnées X	579500	Paysage	Pâturage ou pré	Vu dans le terrain	
Coordonnées Y	240863	Exposition	Fond	Site relevé	
Année	1995	Informateur(s)	Saucy M.	Conservation	Site étalé
		Type	Carte	Documentation	Relevé topographique
		Qualité	Assez précis		

Lieu-dit : Bone en Bez-Dessus		Datation proposée : inconnue			Catégorie : Ferrier	
N° du site	69	Type de site	Fourneau central	Volume calculé	62 m³	
Altitude	910	Topographie	Pente	Volume estimé	80 m³	
Coordonnées X	581189	Paysage	Lisière de forêt	Vu dans le terrain	Site relevé Conservation : site intact Documentation : Relevé topographique	
Coordonnées Y	240309	Exposition	Nord			
Année	1993	Informateur(s)	Houriet W.			
		Type	Écrit			
		Qualité	Exact			

Lieu-dit : <b>Sceut Dessus</b>		Datation proposée : <b>Epoque médiévale ?</b>			Catégorie : <b>Ferrier</b>
N° du site	<b>127</b>	Type de site	Fourneau central	Volume calculé	77 m³
Altitude	910	Topographie	Rupture de pente	Volume estimé	100 m³
Coordonnées X	578232	Paysage	Champ cultivé	Vu dans le terrain	Site relevé Conservation Documentation Site étalé Relevé topographique
Coordonnées Y	240959	Exposition	Sud-est		
Année	1948	Informateur(s)	Perronne A.		
		Type	Carte		
		Qualité	Assez précis		

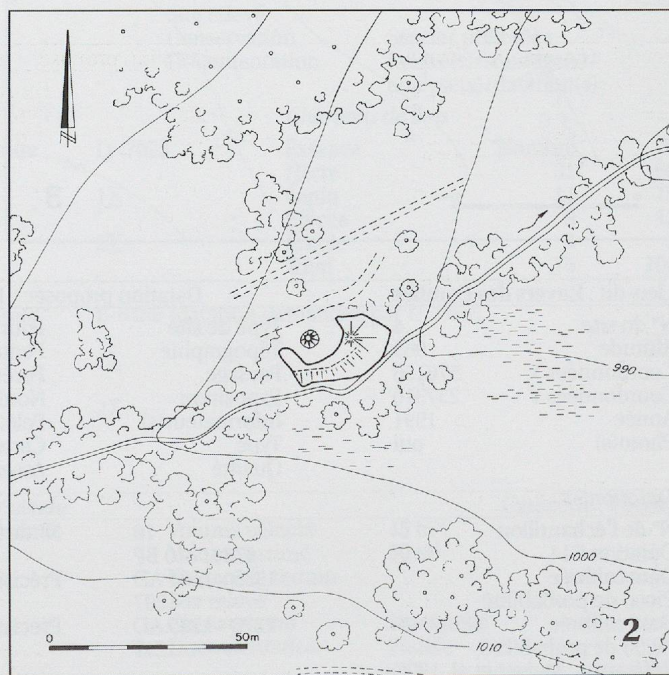
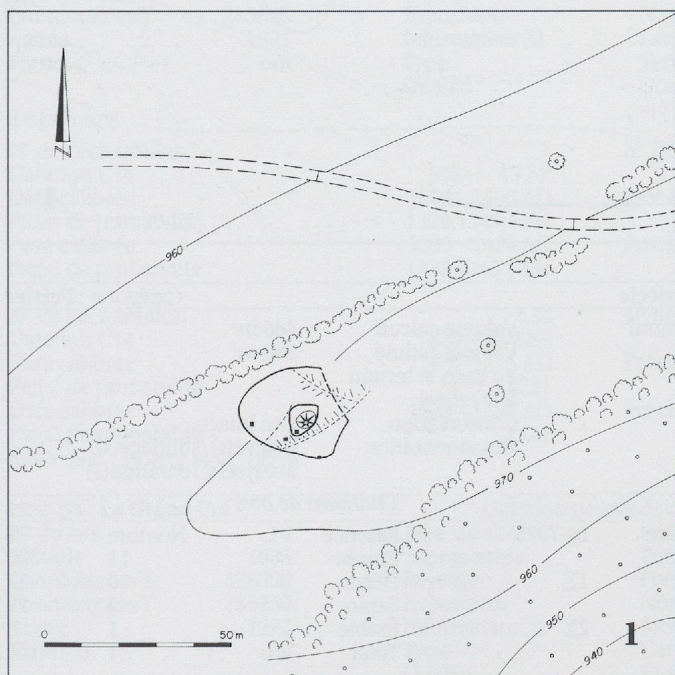


**COMMUNE : LAJOUX****CANTON : JURA****Lieu-dit : Sur les Roches 1****Datation proposée : 14<sup>e</sup> siècle****Catégorie : Ferrier**

N° du site	1	Type de site	Fourneau central	Volume calculé	113 m³
Altitude	970	Topographie	Crête	Volume estimé	150 m³
Coordonnées X	575313	Paysage	Bosquet	Vu dans le terrain	
Coordonnées Y	237407	Exposition	Plateau	Site relevé	
Année	1993	Informateur(s)	Löw U.	Conservation	Scories prélevées
Photo(s)	oui	Type	Carte	Documentation	Relevé(s)/sondage(s)/analyse(s)/datation(s)
		Qualité	Exact		

**Datation(s)**

N° de l'échantillon	11	N° de laboratoire	Ly-7026	<b>Charbons de bois</b>		
Datation C14	590+/- 45 BP			Essence	Nombre	%
Date calibrée	1303 - 1408 AD	Précision	1Σ	Hêtre	85	89
Pic(s) de probabilité	1329;1343;1395			Épicéa	9	9
Date calibrée	1295 - 1428 AD	Précision	2Σ	Sapin	2	2
Pic(s) de probabilité	1329;1343;1395			Total	96	100
N° de l'échantillon	131	N° de laboratoire	UZ-1465			
Datation C14	765+/- 70 BP					
Date calibrée	1216 - 1292 AD	(1Σ)	Date calibrée	1073 - 1387 AD	(2Σ)	
Pic(s) de probabilité	1275		Pic(s) de probabilité	1275		
Référence : Stuiver et al. 1998a						





Lieu-dit : <b>Clos chez David</b>		Datation proposée : <b>13<sup>e</sup> siècle</b>			Catégorie : <b>Ferrier</b>	
N° du site	<b>2</b>	Type de site	Fourneau central	VOLUME calculé	118 m <sup>3</sup>	
Altitude	995	Topographie	Pente	VOLUME estimé	150 m <sup>3</sup>	
Coordonnées X	576167	Paysage	Bosquet	Vu dans le terrain		
Coordonnées Y	236801	Exposition	Nord-est	Site relevé		
Année	1963	Informateur(s)	Borel P.	Conservation	Site perturbé	
Photo(s)	oui	Type	Carte	Documentation	Relevé(s)/sondage(s)/analyse(s)/datation(s)	
		Qualité	Assez précis			

*Datation(s)*

N° de l'échantillon	33	N° de laboratoire	B-6443
Datation C14	750+/- 30 BP		
Date calibrée	1262 - 1285 AD	Précision	1Σ
Pic(s) de probabilité	1278		
Date calibrée	1222 - 1295 AD	Précision	2Σ
Pic(s) de probabilité	1278		

Référence : Stuiver et al. 1998a

*Charbons de bois*

Essence	Nombre	%
Hêtre	19	83
Sapin	2	9
Érable	1	4
Epicéa	1	4
Total	23	100

Lieu-dit : <b>Dô chez Jean Lachausse</b>		Datation proposée : <b>13<sup>e</sup> / 14<sup>e</sup> siècle</b>			Catégorie : <b>Ferrier</b>	
N° du site	<b>3</b>	Type de site	Fourneau central	VOLUME calculé	119 m <sup>3</sup>	
Altitude	995	Topographie	Pente	VOLUME estimé	150 m <sup>3</sup>	
Coordonnées X	575840	Paysage	Forêt	Vu dans le terrain		
Coordonnées Y	237060	Exposition	Nord-ouest	Site relevé		
Année	1992	Informateur(s)	Houriet W.	Conservation	Scories prélevées	
Photo(s)	oui	Type	Écrit	Documentation	Relevé(s)/sondage(s)/analyse(s)/datation(s)	
		Qualité	Exact			

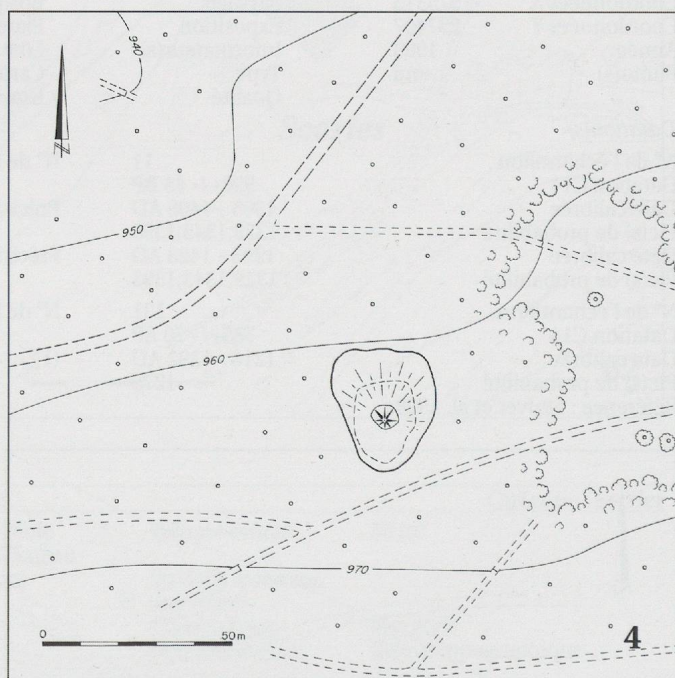
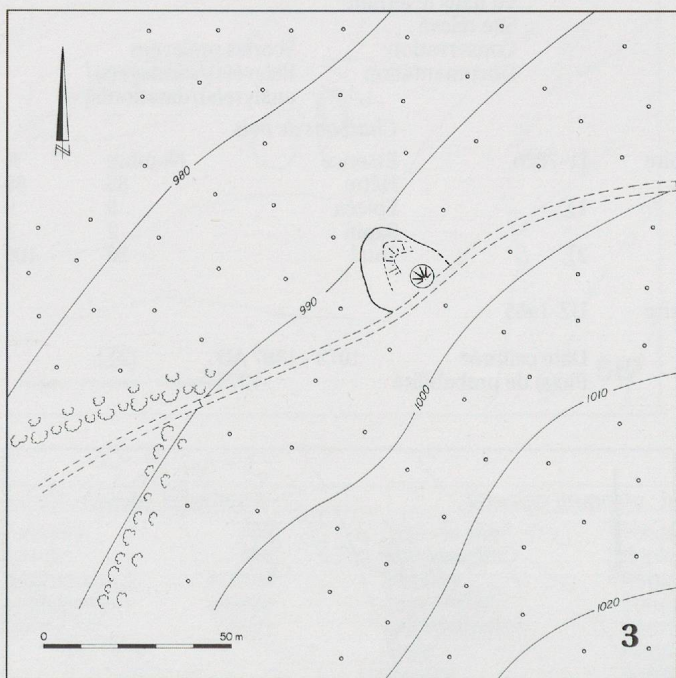
*Datation(s)*

N° de l'échantillon	38	N° de laboratoire	B-6448
Datation C14	680+/- 20 BP		
Date calibrée	1289 - 1377 AD	Précision	1Σ
Pic(s) de probabilité	1296		
Date calibrée	1282 - 1384 AD	Précision	2Σ
Pic(s) de probabilité	1296		

Référence : Stuiver et al. 1998a

*Charbons de bois*

Essence	Nombre	%
Sapin	10	48
Epicéa	7	33
Hêtre	4	19
Total	21	100



Lieu-dit : <b>Envers des Combes</b>		Datation proposée : <b>13<sup>e</sup> / 14<sup>e</sup> siècle</b>			Catégorie : <b>Ferrier</b>	
N° du site	<b>4</b>	Type de site	Fourneau central	VOLUME calculé	465 m <sup>3</sup>	
Altitude	965	Topographie	Pente	VOLUME estimé	560 m <sup>3</sup>	
Coordonnées X	576156	Paysage	Forêt	Vu dans le terrain		
Coordonnées Y	237310	Exposition	Nord	Site relevé		
Année	1991	Informateur(s)	Pelet P.-L.	Conservation	Site intact	
Photo(s)	oui	Type	Carte	Documentation	Relevé(s)/sondage(s)/analyse(s)/datation(s)	
		Qualité	Assez précis			

*Datation(s)*

N° de l'échantillon	10	N° de laboratoire	Ly-7025
Datation C14	675+/- 40 BP		
Date calibrée	1285 - 1384 AD	Précision	1Σ
Pic(s) de probabilité	1297		
Date calibrée	1276 - 1395 AD	Précision	2Σ
Pic(s) de probabilité	1297		

Référence : Stuiver et al. 1998a

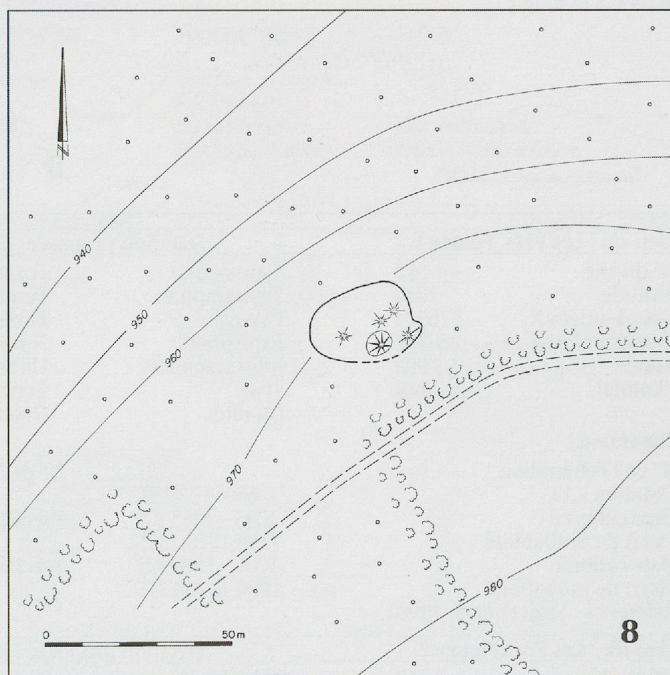
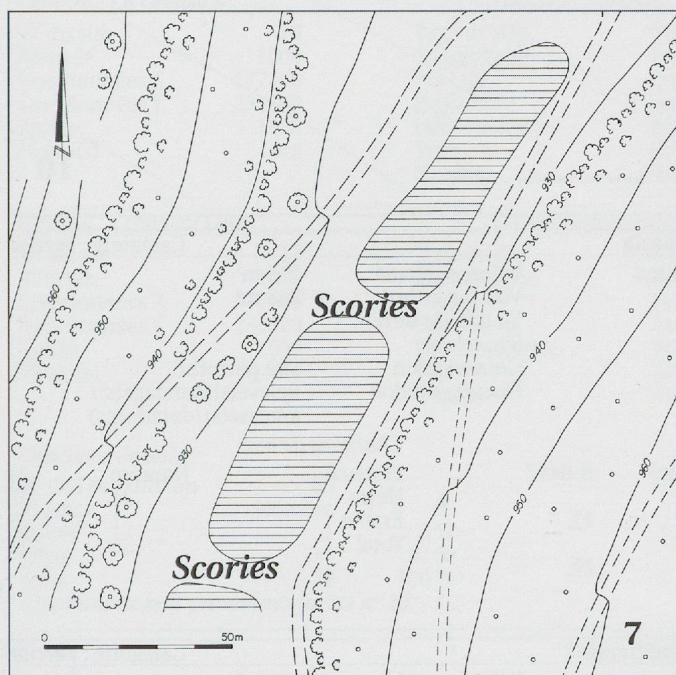
*Charbons de bois*

Essence	Nombre	%
Epicéa	11	35
Hêtre	10	32
Sapin	9	29
Érable	1	3
Total	31	100



Lieu-dit : <b>Es Prattes 1</b>		Datation proposée : <b>Epoque médiévale ?</b>			Catégorie : <b>Ferrier</b>
N° du site	7	Type de site	Type indéfini	Volume estimé	150 m³
Altitude	930	Topographie	Replat/Fond/Plateau		
Coordonnées X	577540	Paysage	Cours d'eau	Vu dans le terrain	
Coordonnées Y	236890	Exposition	Fond	Site relevé	
Année	1992	Informateur(s)	GAFL	Conservation	Site détruit
		Type	Ecrit	Documentation	Fiche documentaire
		Qualité	Assez précis		

Lieu-dit : <b>Es Prattes 2</b>		Datation proposée : <b>Epoque médiévale ?</b>			Catégorie : <b>Ferrier</b>
N° du site	8	Type de site	Fourneau central	Volume calculé	155 m³
Altitude	970	Topographie	Rupture de pente	Volume estimé	200 m³
Coordonnées X	577803	Paysage	Indéfini	Vu dans le terrain	
Coordonnées Y	237064	Exposition	Nord-ouest	Site relevé	
Année	1963	Informateur(s)	Borel P.	Conservation	Site intact
Photo(s)	oui	Type	Carte	Documentation	Relevé topographique
		Qualité	Assez précis		



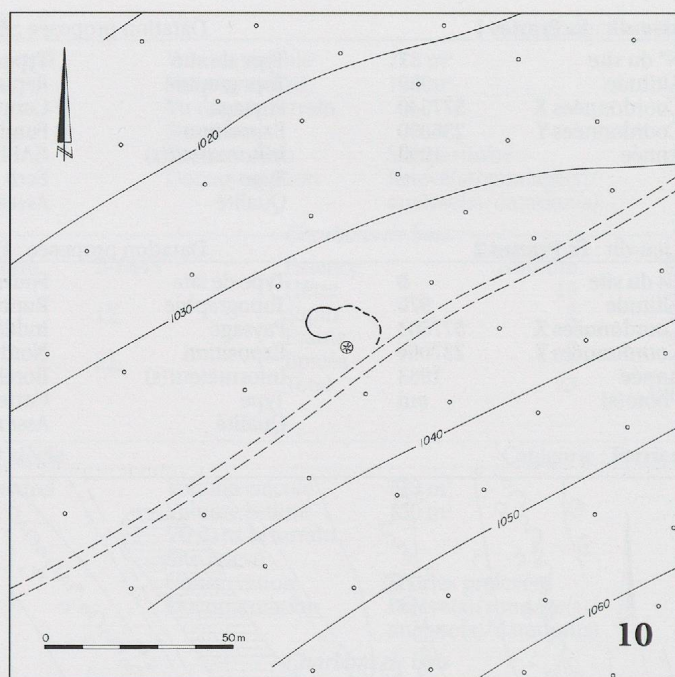
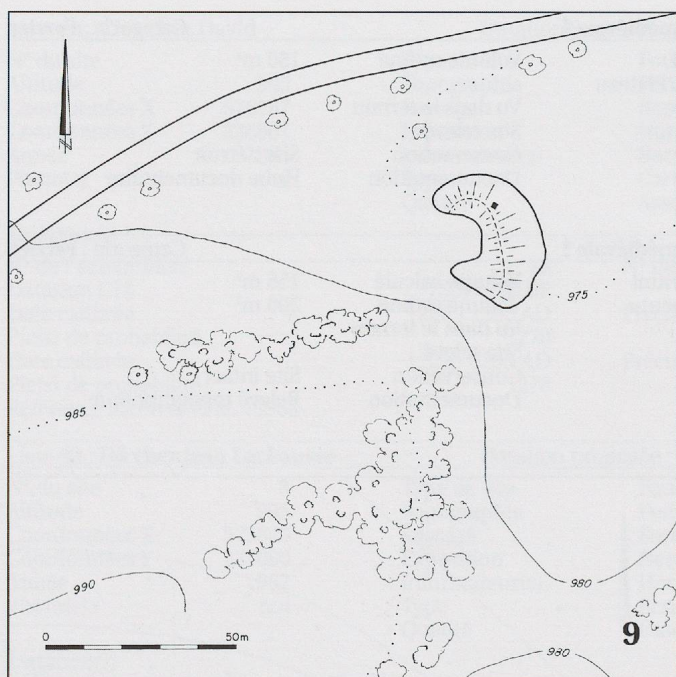
Lieu-dit : <b>Le Paigre</b>		Datation proposée : <b>14<sup>e</sup> / 15<sup>e</sup> siècle</b>			Catégorie : <b>Ferrier</b>
N° du site	9	Type de site	Fourneau central	Volume calculé	339 m³
Altitude	975	Topographie	Rupture de pente	Volume estimé	410 m³
Coordonnées X	576164	Paysage	Pâturage ou pré	Vu dans le terrain	
Coordonnées Y	235965	Exposition	Nord-est	Site relevé	
Année	1991	Informateur(s)	Eschenlohr L.	Conservation	Scories prélevées
Photo(s)	oui	Type	Terrain	Documentation	Relevé(s)/sondage(s)/analyse(s)/datation(s)
		Qualité	Exact		

**Datation(s)**

N° de l'échantillon	7	N° de laboratoire	Ly-7023	<b>Charbons de bois</b>		
Datation C14	595 +/- 45 BP			Essence	Nombre	%
Date calibrée	1302 - 1406 AD	Précision	1Σ	Hêtre	51	68
Pic(s) de probabilité	1328;1345;1394			Sapin	11	15
Date calibrée	1293 - 1426 AD	Précision	2Σ	Epicéa	9	12
Pic(s) de probabilité	1328;1345;1394			Érable	4	5
				Total	75	100
N° de l'échantillon	134	N° de laboratoire	B-5486 (datation demandée par U. Löw)			
Datation C14	820 +/- 50 BP					
Date calibrée	1165 - 1275 AD	Précision	1Σ			
Pic(s) de probabilité	1221					
Date calibrée	1058 - 1285 AD	Précision	2Σ			
Pic(s) de probabilité	1221					
Référence : Stuiver et al. 1998a						

Lieu-dit : <b>Le Grand Pré</b>		Datation proposée : <b>14<sup>e</sup> / 15<sup>e</sup> siècle</b>			Catégorie : <b>Ferrier</b>
N° du site	10	Type de site	Fourneau central	Volume calculé	45 m³
Altitude	1035	Topographie	Pente	Volume estimé	50 m³
Coordonnées X	576350	Paysage	Forêt	Vu dans le terrain	
Coordonnées Y	235250	Exposition	Nord	Site relevé	
Année	1972	Informateur(s)	Joos M.	Conservation	Site fouillé
Photo(s)	oui	Type	Carte	Documentation	Fouille
		Qualité	Exact		



**Lieu-dit : Les Prés Fleury 1**Datation proposée : **13<sup>e</sup> / 14<sup>e</sup> siècle**Catégorie : **Ferrier**

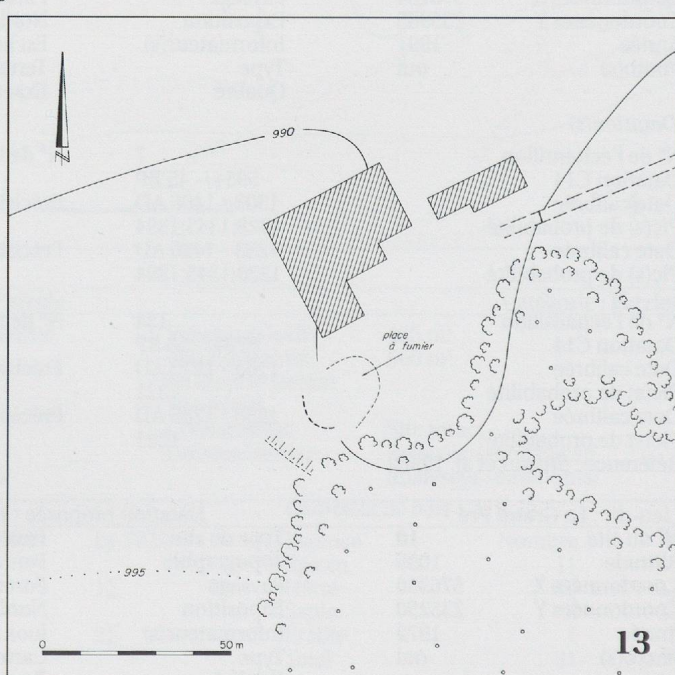
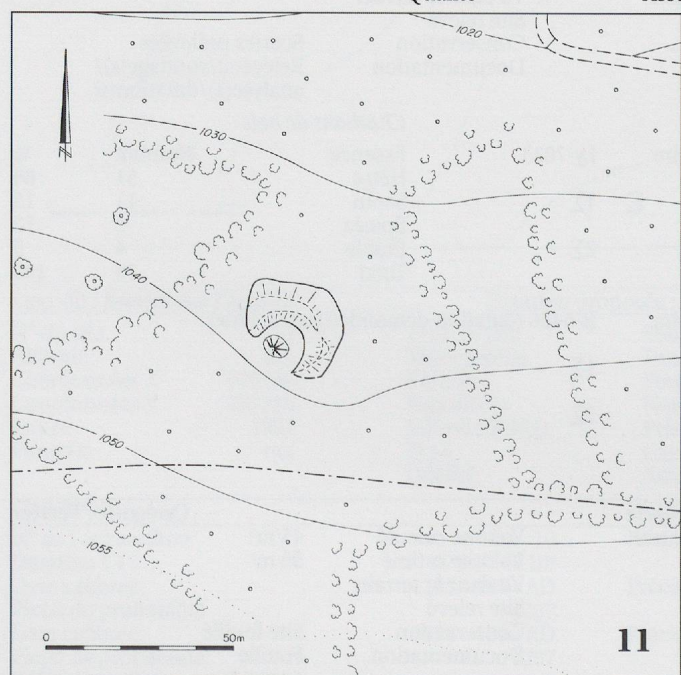
N° du site	<b>11</b>	Type de site	Fourneau central	Volume calculé	215 m <sup>3</sup>
Altitude	1040	Topographie	Pente	Volume estimé	265 m <sup>3</sup>
Coordonnées X	576974	Paysage	Forêt	Vu dans le terrain	
Coordonnées Y	235332	Exposition	Nord	Site relevé	
Année	1992	Informateur(s)	Houriet W.	Conservation	Site perturbé
Photo(s)	oui	Type	Ecrit	Documentation	Relevé(s)/sondage(s)/analyse(s)/datation(s)
		Qualité	Exact		

*Datation(s)*

N° de l'échantillon	37	N° de laboratoire	B-6447	Charbons de bois		
Datation C14	660+/- 20 BP			Essence	Nombre	%
Date calibrée	1295 - 1383 AD	Précision	1Σ	Hêtre	34	97
Pic(s) de probabilité	1299;1375;1375			Érable	1	3
Date calibrée	1287 - 1389 AD	Précision	2Σ	Total	35	100
Pic(s) de probabilité	1299;1375;1375					
Référence : Stuiver et al. 1998a						

**Lieu-dit : Les Prés Fleury 2**Datation proposée : **Epoque médiévale ?**Catégorie : **Ferrier**

N° du site	<b>13</b>	Type de site	Type indéfini	Volume estimé	150 m <sup>3</sup>
Altitude	990	Topographie	Pente	Vu dans le terrain	
Coordonnées X	576863	Paysage	Lisière de forêt	Site relevé	
Coordonnées Y	235608	Exposition	Nord	Conservation	Site détruit
Année	1933	Informateur(s)	Rothpletz W.	Documentation	Relevé topographique
Photo(s)	oui	Type	Ecrit		
		Qualité	Assez précis		





Lieu-dit : <b>La Creuse 1</b>		Datation proposée : <b>Epoque médiévale ?</b>			Catégorie : <b>Ferrier</b>
N° du site	<b>14</b>	Type de site	Fourneau invisible	Volume estimé	150 m <sup>3</sup>
Altitude	995	Topographie	Pente faible		
Coordonnées X	577485	Paysage	Pâturage ou pré	Vu dans le terrain	
Coordonnées Y	235600	Exposition	Nord	Site relevé	
Année	1933	Informateur(s)	Rothpletz W.	Conservation	Site fortement endommagé
Photo(s)	oui	Type	Ecrit	Documentation	Relevé magnétique
		Qualité	Assez précis		

Lieu-dit : <b>La Creuse 2</b>		Datation proposée : <b>Epoque médiévale ?</b>			Catégorie : <b>Ferrier</b>
N° du site	<b>15</b>	Type de site	Fourneau invisible	Volume estimé	150 m <sup>3</sup>
Altitude	995	Topographie	Pente faible		
Coordonnées X	577485	Paysage	Pâturage ou pré	Vu dans le terrain	
Coordonnées Y	235600	Exposition	Nord	Site relevé	
Année	1933	Informateur(s)	Rothpletz W.	Conservation	Site recouvert
Photo(s)	oui	Type	Ecrit	Documentation	Relevé magnétique
		Qualité	Assez précis		

Lieu-dit : <b>La Creuse 3</b>		Datation proposée : <b>Epoque médiévale ?</b>			Catégorie : <b>Ferrier</b>
N° du site	<b>16</b>	Type de site	Fourneau invisible	Volume estimé	150 m <sup>3</sup>
Altitude	1000	Topographie	Pente faible		
Coordonnées X	577450	Paysage	Pâturage ou pré	Vu dans le terrain	
Coordonnées Y	235680	Exposition	Sud	Site relevé	
Année	1933	Informateur(s)	Rothpletz W.	Conservation	Site recouvert
Photo(s)	oui	Type	Ecrit	Documentation	Relevé magnétique
		Qualité	Assez précis		

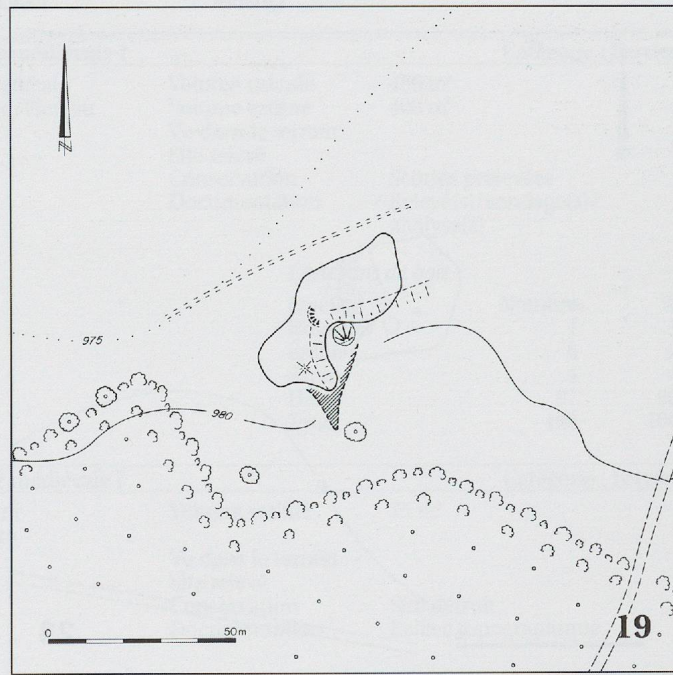
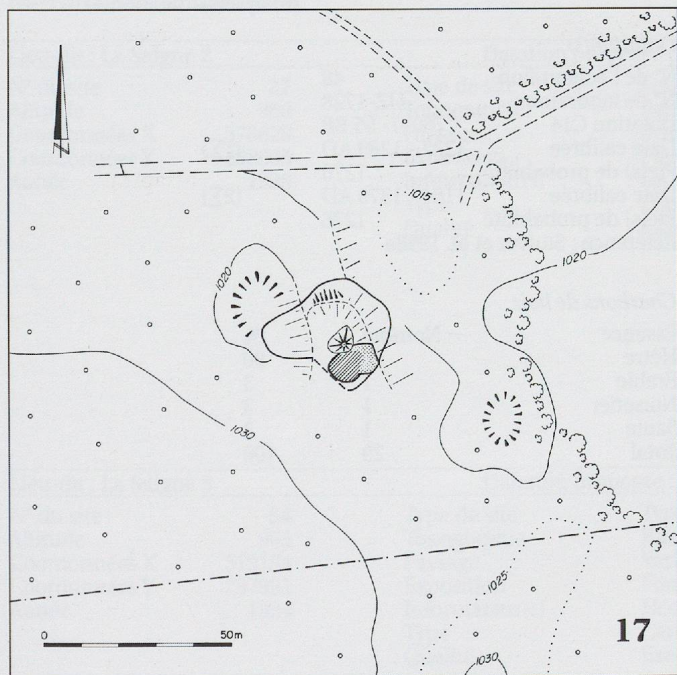
Lieu-dit : <b>Creux au Loup</b>		Datation proposée : <b>Epoque médiévale ?</b>			Catégorie : <b>Ferrier</b>
N° du site	<b>17</b>	Type de site	Fourneau central	Volume calculé	242 m <sup>3</sup>
Altitude	1020	Topographie	Bord de dépression	Volume estimé	300 m <sup>3</sup>
Coordonnées X	577608	Paysage	Forêt	Vu dans le terrain	
Coordonnées Y	235389	Exposition	Nord	Site relevé	
Année	1933	Informateur(s)	Rothpletz W.	Conservation	Scories prélevées
Photo(s)	oui	Type	Ecrit	Documentation	Relevé(s)/sondage(s)/analyse(s)
		Qualité	Assez précis		

*Charbons de bois*

N° de l'échantillon	85		
Essence	Nombre	%	
Érable	1	3 %	
Hêtre	31	97 %	
Total	32	100 %	

*Charbons de bois provenant du site n° 19**Charbons de bois*

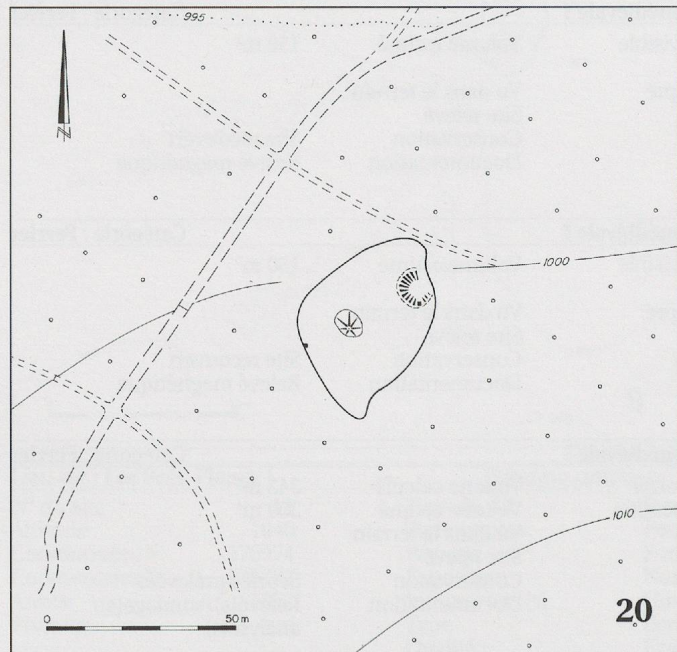
N° de l'échantillon	8		
Essence	Nombre	%	
Érable	2	12	
Sapin	4	24	
Hêtre	11	65	
Total	17	100	



Lieu-dit : <b>Fornet-Dessus</b>		Datation proposée : <b>Epoque médiévale ?</b>			Catégorie : <b>Ferrier</b>
N° du site	<b>19</b>	Type de site	Fourneau central	Volume calculé	186 m <sup>3</sup>
Altitude	980	Topographie	Rupture de pente	Volume estimé	240 m <sup>3</sup>
Coordonnées X	578669	Paysage	Pâturage ou pré	Vu dans le terrain	
Coordonnées Y	236199	Exposition	Nord	Site relevé	
Année	1996	Informateur(s)	DL, FR et LE	Conservation	Scories prélevées
Photo(s)	oui	Type	Terrain	Documentation	Relevé(s)/sondage(s)/analyse(s)
		Qualité	Exact		



Lieu-dit : <b>Gros Fief</b>		Datation proposée : <b>13<sup>e</sup> siècle</b>			Catégorie : <b>Ferrier</b>
N° du site	<b>20</b>	Type de site	Site multiple	Volume calculé	548 m <sup>3</sup>
Altitude	1000	Topographie	Pente faible	Volume estimé	660 m <sup>3</sup>
Coordonnées X	578379	Paysage	Forêt	Vu dans le terrain	
Coordonnées Y	213589	Exposition	Nord	Site relevé	
Année	1991	Informateur(s)	Houriet W.	Conservation	Fourneau touché et scories prélevées
Photo(s)	oui	Type		Documentation	Relevé(s)/sondage(s)/analyse(s)/datation(s)
		Qualité	Exact		

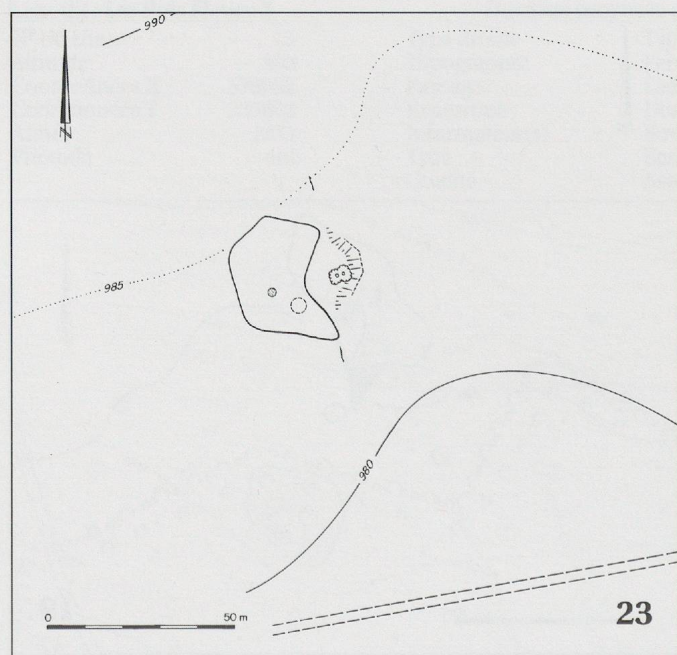
*Datation(s)*

N° de l'échantillon	9	
N° de laboratoire	Ly-7024	
Datation C14	765+/- 35 BP	
Date calibrée	1244 - 1283 AD	(1Σ)
Pic(s) de probabilité	1275	
Date calibrée	1215 - 1294 AD	(2Σ)
Pic(s) de probabilité	1275	
Référence	Stuiver et al. 1998a	

*Charbons de bois*

Essence	Nombre	%
Frêne	1	0.5
Saule	4	2
Epicéa	3	1
Érable	2	1
Sapin	7	3
Hêtre	198	92
Total	215	100

Lieu-dit : <b>La Forge</b>		Datation proposée : <b>12<sup>e</sup> - 14<sup>e</sup> siècles</b>			Catégorie : <b>Ferrier</b>
N° du site	<b>23</b>	Type de site	Site multiple	Volume estimé	150 m <sup>3</sup>
Altitude	985	Topographie	Pente faible		
Coordonnées X	579051	Paysage	Champ cultivé	Vu dans le terrain	
Coordonnées Y	236807	Exposition	Sud	Site relevé	
Année	1991	Informateur(s)	GAFL	Conservation	Site étalé
Photo(s)	oui	Type	Carte	Documentation	Relevé(s)/sondage(s)/analyse(s)/datation(s)
		Qualité	Exact		

*Datation(s)*

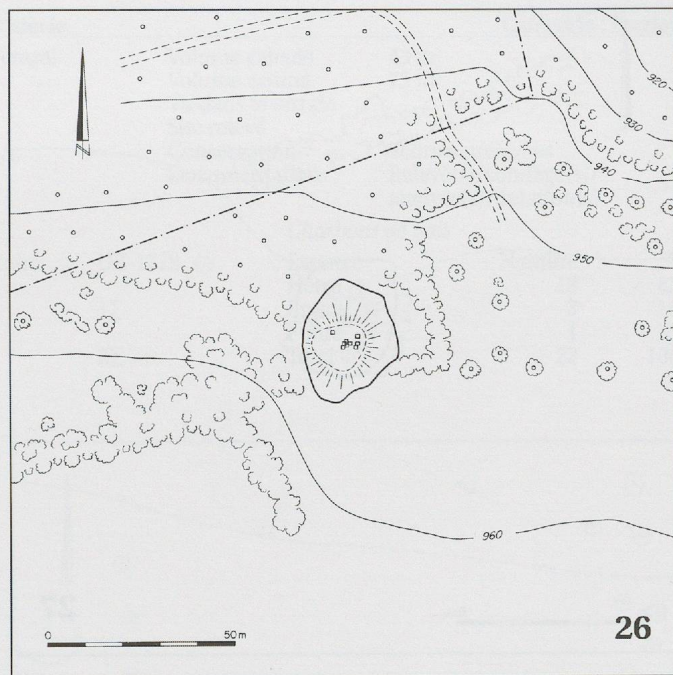
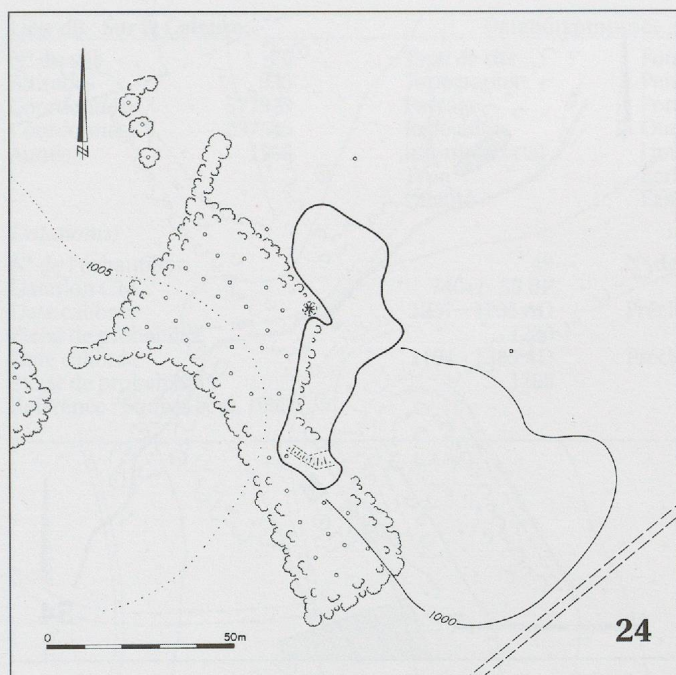
N° de l'échantillon	48	
N° de laboratoire	UZ-1728	
Datation C14	760+/- 55 BP	
Date calibrée	1222 - 1289 AD	(1Σ)
Pic(s) de probabilité	1276	
Date calibrée	1164 - 1379 AD	(2Σ)
Pic(s) de probabilité	1276	
Référence	Stuiver et al. 1998a	

*Charbons de bois*

Essence	Nombre	%
Hêtre	26	90
Érable	1	3
Noisetier	1	3
Saule	1	3
Total	29	100

Lieu-dit : <b>Prés Petits</b>		Datation proposée : <b>Epoque médiévale ?</b>			Catégorie : <b>Ferrier</b>
N° du site	<b>24</b>	Type de site	Fourneau invisible	Volume estimé	150 m <sup>3</sup>
Altitude	1000	Topographie	Bord de dépression		
Coordonnées X	578391	Paysage	Pâturage ou pré	Vu dans le terrain	
Coordonnées Y	236830	Exposition	Plateau	Site relevé	
Année	1993	Informateur(s)	GAFL	Conservation	site étalé
Photo(s)	oui	Type	Carte	Documentation	Relevés topographique et magnétique
		Qualité	Exact		





Lieu-dit : <b>La Saigne 1</b>		Datation proposée : <b>13<sup>e</sup> siècle</b>			Catégorie : <b>Ferrier</b>	
N° du site	<b>26</b>	Type de site	Fourneau invisible	Volume calculé	336 m³	
Altitude	955	Topographie	Rupture de pente	Volume estimé	410 m³	
Coordonnées X	578718	Paysage	Lisière de forêt	Vu dans le terrain		
Coordonnées Y	238068	Exposition	Plateau	Site relevé		
Année	1866	Informateur(s)	Quiquerez A.	Conservation	Scories prélevées	
Photo(s)	oui	Type	Écrit	Documentation	Relevé(s)/sondage(s)/ analyse(s)/datation(s)	
		Qualité	Assez précis			

*Datation(s)*

N° de l'échantillon	46	N° de laboratoire	B-6456		
Datation C14	740 +/- 30 BP				
Date calibrée	1266 - 1288 AD	1Σ	Date calibrée	1240 - 1297 AD	2Σ
Pic(s) de probabilité	1280		Pic(s) de probabilité	1280	
Référence : Stuiver et al. 1998a					

Lieu-dit : <b>La Saigne 2</b>		Datation proposée : <b>Epoque médiévale ?</b>			Catégorie : <b>Ferrier</b>	
N° du site	<b>27</b>	Type de site	Fourneau central	Volume calculé	456 m³	
Altitude	960	Topographie	Replat/Fond/Plateau	Volume estimé	400 m³	
Coordonnées X	578828	Paysage	Bosquet	Vu dans le terrain		
Coordonnées Y	238005	Exposition	Plateau	Site relevé		
Année	1993	Informateur(s)	GAFL	Conservation	Scories prélevées	
		Type	Ecrit	Documentation	Relevé(s)/sondage(s)/analyse(s)	
		Qualité	Exact			

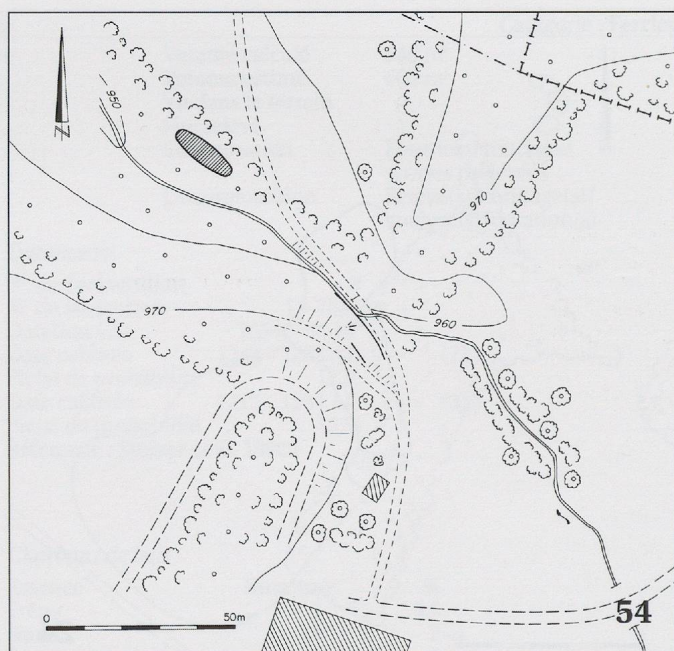
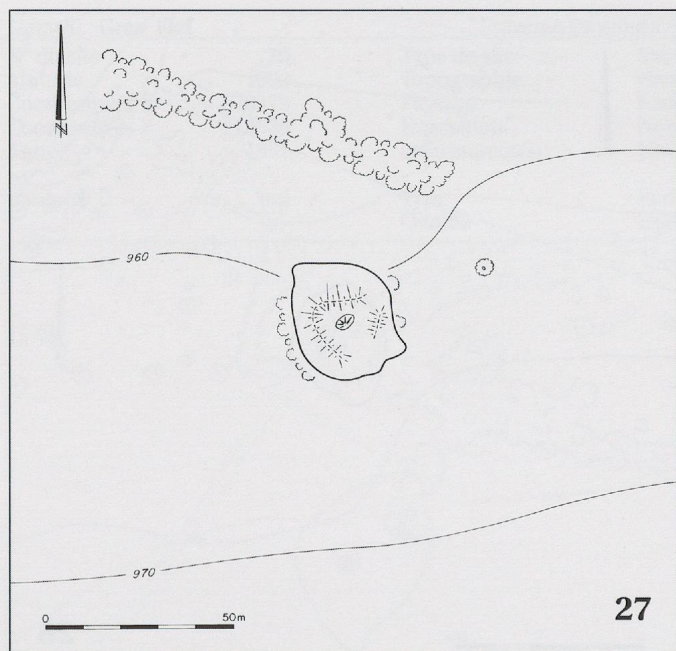
*Charbons de bois*

	Nombre	%
Essence		
Noisetier	1	1
Érable	6	6
Sapin	4	4
Hêtre	97	90
Total	108	100

Lieu-dit : <b>La Saigne 3</b>		Datation proposée : Epoque médiévale ?			Catégorie : <b>Ferrier</b>	
N° du site	<b>54</b>	Type de site	Type indéfini	Volume estimé	75 m³	
Altitude	965	Topographie	Bas de pente	Vu dans le terrain		
Coordonnées X	579134	Paysage	Variable			
Coordonnées Y	237991	Exposition	Fond	Site relevé		
Année	1994	Informateur(s)	Houriet W.	Conservation	Site détruit	
		Type	Carte	Documentation	Relevé topographique	
		Qualité	Exact			

Lieu-dit : <b>Village</b>		Datation proposée : <b>Epoque médiévale ?</b>			Catégorie : <b>Ferrier</b>	
N° du site	<b>64</b>	Type de site	Type indéfini	Volume estimé	150 m³	
Altitude	970	Topographie	Rupture de pente	Vu dans le terrain		
Coordonnées X	577670	Paysage	Pâturage ou pré			
Coordonnées Y	236575	Exposition	Sud	Conservation Documentation	Site détruit	
Année	1995	Informateur(s)	Houlmann A.		Fiche documentaire	
		Type	Oral			
		Qualité	Assez précis			



**Lieu-dit : Sur les Roches 2**Datation proposée : **Epoque médiévale ?**Catégorie : **Ferrier**

N° du site	<b>66</b>	Type de site	Fourneau central	Volume calculé	18 m³
Altitude	965	Topographie	Bas de pente	Volume estimé	75 m³
Coordonnées X	575631	Paysage	Forêt	Vu dans le terrain	
Coordonnées Y	237580	Exposition	Nord-ouest	Site relevé	
Année	1992	Informateur(s)	GAFL	Conservation	Scories prélevées
		Type	Terrain	Documentation	Relevé(s)/sondage(s)/analyse(s)
		Qualité	Exact		

**Lieu-dit : Droit des Combes**Datation proposée : **Epoque médiévale ?**Catégorie : **Ferrier**

N° du site	<b>67</b>	Type de site	Fourneau central	Volume calculé	177 m³
Altitude	980	Topographie	Pente	Volume estimé	225 m³
Coordonnées X	576125	Paysage	Pâturage ou pré	Vu dans le terrain	
Coordonnées Y	237741	Exposition	Nord-ouest	Site relevé	
Année	1992	Informateur(s)	GAFL	Conservation	Scories prélevées
		Type	Terrain	Documentation	Relevé(s)/sondage(s)/analyse(s)
		Qualité	Exact		

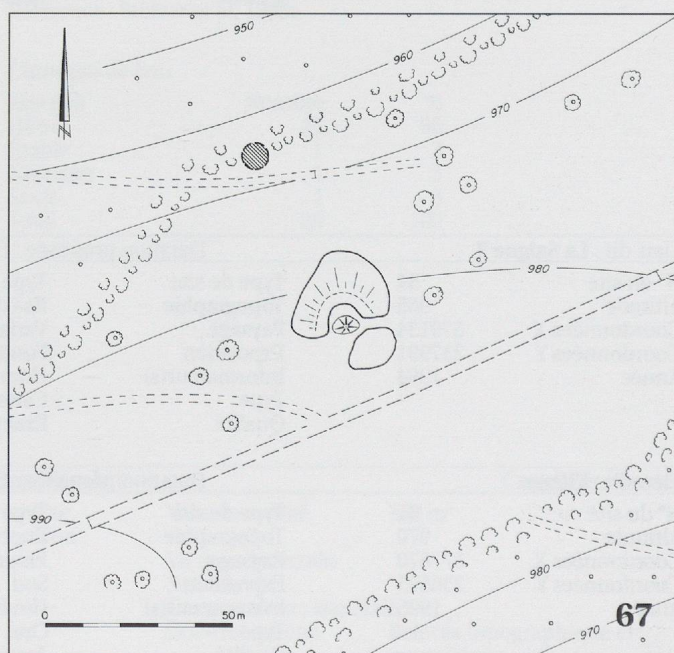
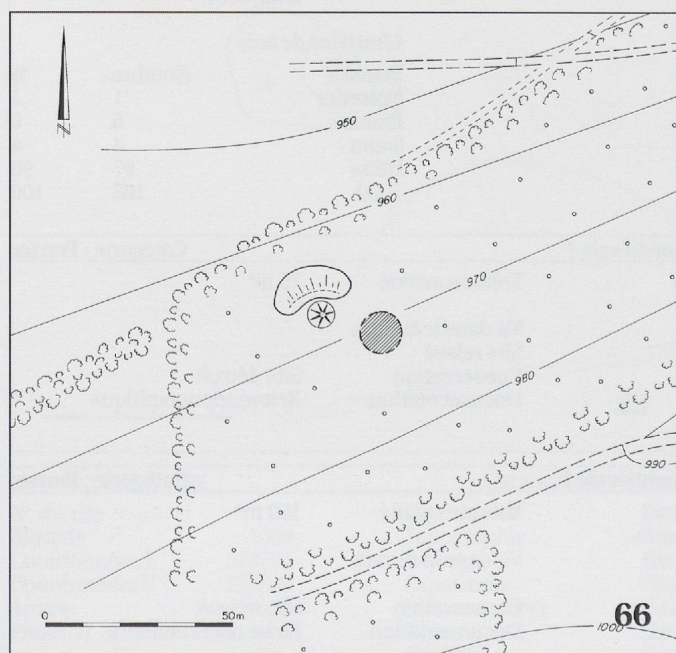
**Charbons de bois**

N° de l'échantillon	12	
Essence	Nombre	%
Epicéa	3	6
Érable	2	4
Hêtre	46	90
Total	51	100

Charbons de bois provenant du site n° 66

**Charbons de bois**

N° de l'échantillon	13	
Essence	Nombre	%
Epicéa	5	9
Érable	7	12
Sapin	3	6
Hêtre	38	72
Total	53	100





Lieu-dit : <b>Sur la Coleuse</b>		Datation proposée : <b>13<sup>e</sup> / 14<sup>e</sup> siècle</b>			Catégorie : <b>Ferrier</b>	
N° du site	<b>70</b>	Type de site	Fourneau central	Volume calculé	43 m <sup>3</sup>	
Altitude	935	Topographie	Pente forte	Volume estimé	75 m <sup>3</sup>	
Coordonnées X	577919	Paysage	Forêt	Vu dans le terrain		
Coordonnées Y	237545	Exposition	Ouest	Site relevé		
Année	1993	Informateur(s)	Houlmann A.	Conservation	Scories prélevées	
		Type	Ecrit	Documentation	Relevé(s)/sondage(s)/analyse(s)/datation(s)	
		Qualité	Exact			

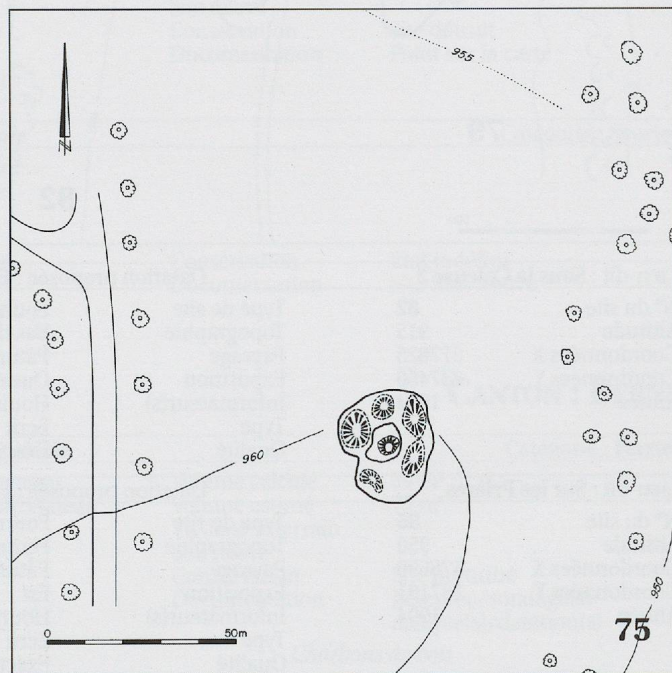
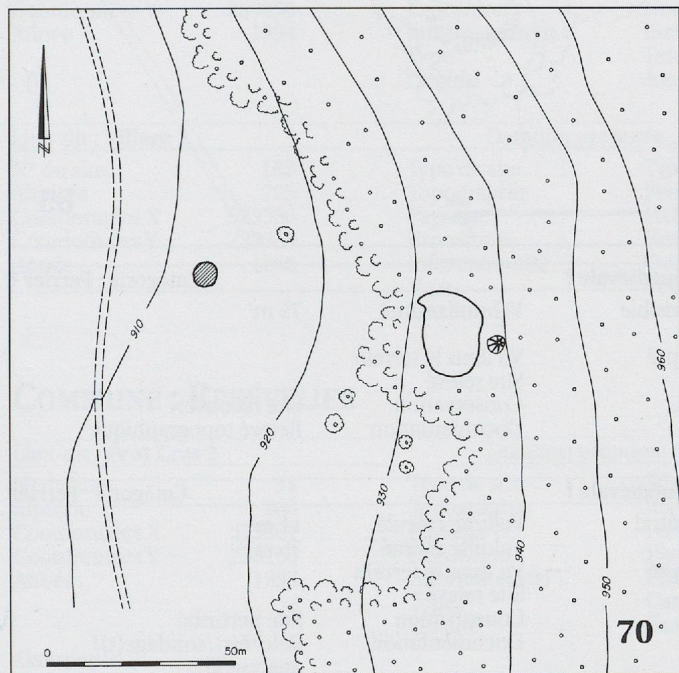
*Datation(s)*

N° de l'échantillon	49	N° de laboratoire	UZ-1729
Datation C14	740+/- 55 BP		
Date calibrée	1257 - 1295 AD	Précision	1Σ
Pic(s) de probabilité	1280		
Date calibrée	1194 - 1385 AD	Précision	2Σ
Pic(s) de probabilité	1280		

Référence : Stuiver et al. 1998a

*Charbons de bois*

Essence	Nombre	%
Hêtre	18	82
Érable	3	14
Frêne	1	5
Total	22	100



Lieu-dit : <b>Plain de la Cernie 1</b>		Datation proposée : <b>13<sup>e</sup> siècle</b>			Catégorie : <b>Ferrier</b>	
N° du site	<b>75</b>	Type de site	Fourneau central	Volume calculé	80 m <sup>3</sup>	
Altitude	960	Topographie	Replat/Fond/Plateau	Volume estimé	150 m <sup>3</sup>	
Coordonnées X	577597	Paysage	Pâturage ou pré	Vu dans le terrain		
Coordonnées Y	237358	Exposition	Plateau	Site relevé		
Année	1993	Informateur(s)	Houret W.	Conservation	Scories prélevées	
		Type	Ecrit	Documentation	Relevé(s)/sondage(s)/analyse(s)/datation(s)	
		Qualité	Exact			

*Datation(s)*

N° de l'échantillon	44	N° de laboratoire	B-6454
Datation C14	760+/- 30 BP		
Date calibrée	1258 - 1283 AD	Précision	1Σ
Pic(s) de probabilité	1276		
Date calibrée	1219 - 1292 AD	Précision	2Σ
Pic(s) de probabilité	1276		

Référence : Stuiver et al. 1998a

*Charbons de bois*

Essence	Nombre	%
Hêtre	24	89
Érable	2	7
Saule	1	4
Total	27	100

Lieu-dit : <b>Plain de la Cernie 2</b>		Datation proposée : <b>11<sup>e</sup> - 13<sup>e</sup> siècles</b>			Catégorie : <b>Ferrier</b>	
N° du site	<b>79</b>	Type de site	Fourneau central	Volume calculé	297 m <sup>3</sup>	
Altitude	915	Topographie	Pente	Volume estimé	340 m <sup>3</sup>	
Coordonnées X	577778	Paysage	Pâturage ou pré	Vu dans le terrain		
Coordonnées Y	237407	Exposition	Est	Site relevé		
Année	1993	Informateur(s)	GAFL	Conservation	Scories prélevées	
		Type	Ecrit	Documentation	Relevé(s)/sondage(s)/analyse(s)/datation(s)	
		Qualité	Exact			

*Datation(s)*

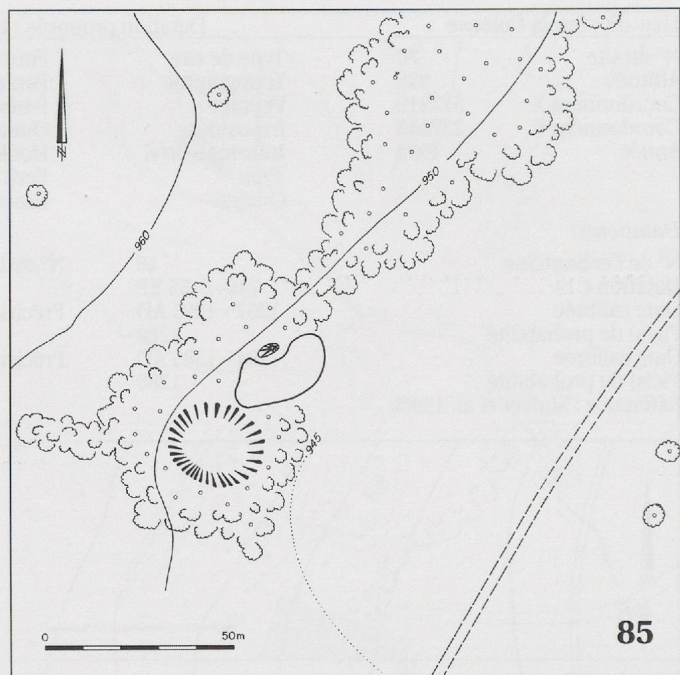
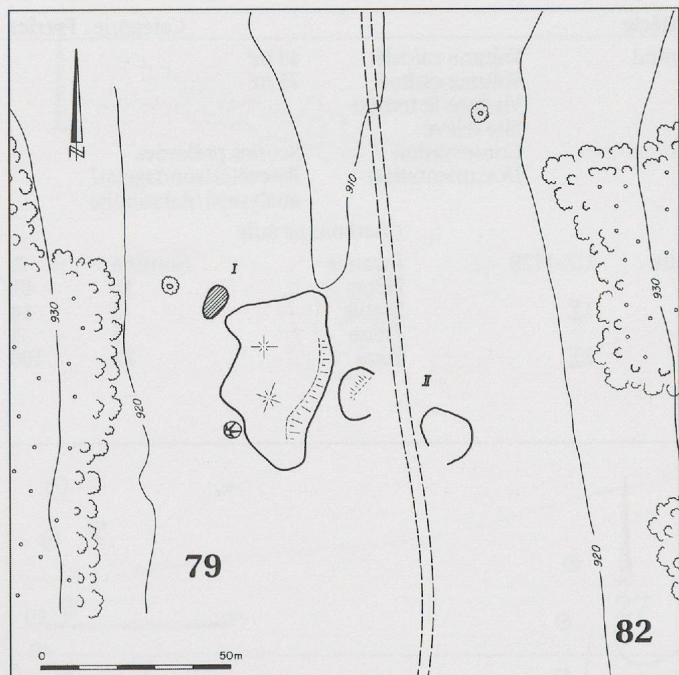
N° de l'échantillon	52	N° de laboratoire	UZ-1732
Datation C14	820+/- 55 BP		
Date calibrée	1164 - 1276 AD	Précision	1Σ
Pic(s) de probabilité	1221		
Date calibrée	1042 - 1288 AD	Précision	2Σ
Pic(s) de probabilité	1221		

Référence : Stuiver et al. 1998a

*Charbons de bois*

Essence	Nombre	%
Hêtre	15	68
Érable	7	32
Total	22	100



Lieu-dit : **Sous la Coleuse 2**Datation proposée : **Epoque médiévale ?**Catégorie : **Ferrier ?**

N° du site	<b>82</b>	Type de site	Fourneau invisible	Volume estimé	75 m <sup>3</sup>
Altitude	915	Topographie	Bas de pente		
Coordonnées X	577825	Paysage	Pâturage ou pré	Vu dans le terrain	
Coordonnées Y	237450	Exposition	Ouest	Site relevé	
Année	1994	Informateur(s)	Houlmann A.	Conservation	Site recouvert
		Type	Ecrit	Documentation	Relevé topographique
		Qualité	Exact		

Lieu-dit : **Sur les Prières**Datation proposée : **Epoque médiévale ?**Catégorie : **Ferrier**

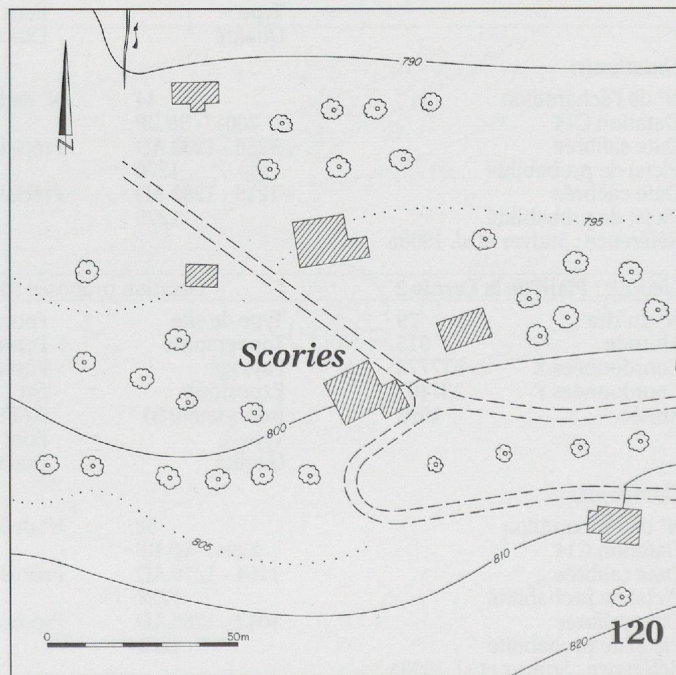
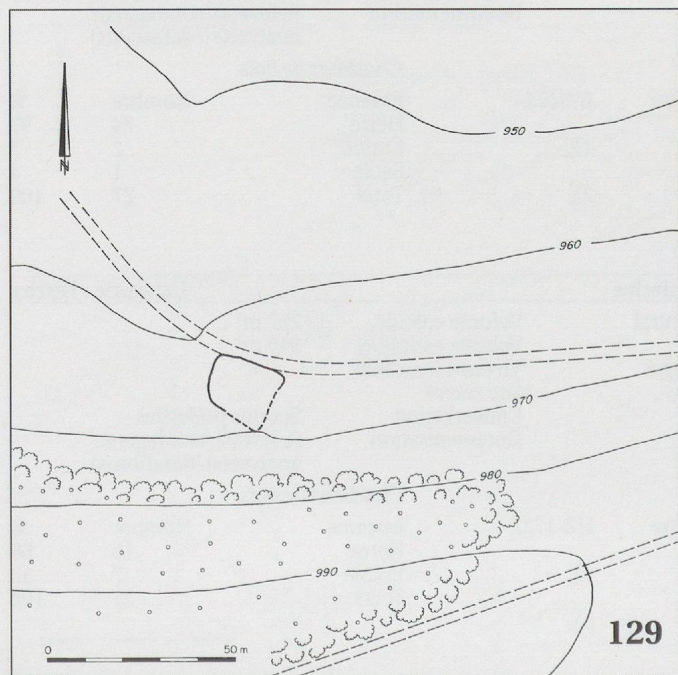
N° du site	<b>85</b>	Type de site	Fourneau central	Volume calculé	11 m <sup>3</sup>
Altitude	950	Topographie	Pente forte	Volume estimé	75 m <sup>3</sup>
Coordonnées X	576699	Paysage	Pâturage ou pré	Vu dans le terrain	
Coordonnées Y	237181	Exposition	Est	Site relevé	
Année	1994	Informateur(s)	Houriet W.	Conservation	Site perturbé
		Type	Ecrit	Documentation	Relevé(s)/sondage(s)/analyse(s)
		Qualité	Exact		

N° de l'échantillon

89

*Charbons de bois*

Essence	Nombre	%
Epicéa	2	8
Érable	1	4
Sapin	16	67
Hêtre	5	21
Total	24	100





Lieu-dit : <b>Dô la Fontaine</b>		Datation proposée : <b>Epoque médiévale ?</b>			Catégorie : <b>Ferrier</b>	
N° du site	<b>129</b>	Type de site	Fourneau invisible	Volume calculé	50 m <sup>3</sup>	
Altitude	965	Topographie	Pente	Volume estimé	75 m <sup>3</sup>	
Coordonnées X	576834	Paysage	Pâturage ou pré	Vu dans le terrain		
Coordonnées Y	236802	Exposition	Nord	Site relevé		
Année	1995	Informateur(s)	Houlmann A.	Conservation	Site recouvert	
		Type	Oral	Documentation	Relevé topographique	
		Qualité	Exact			

**COMMUNE : MONTEFAVERGIER****CANTON : JURA**

Lieu-dit : <b>Village 1</b>		Datation proposée : <b>Epoque médiévale ?</b>			Catégorie : <b>Ferrier ?</b>	
N° du site	<b>120</b>	Type de site	Type indéfini			
Altitude	800	Topographie	Replat/Fond/Plateau			
Coordonnées X	573700	Paysage	Habitation	Vu dans le terrain		
Coordonnées Y	239850	Exposition	Nord	Site relevé		
Année	1994	Informateur(s)	Eschenlohr L.	Conservation	Site détruit	
		Type	Terrain	Documentation	Point sur la carte	
		Qualité	Assez précis			

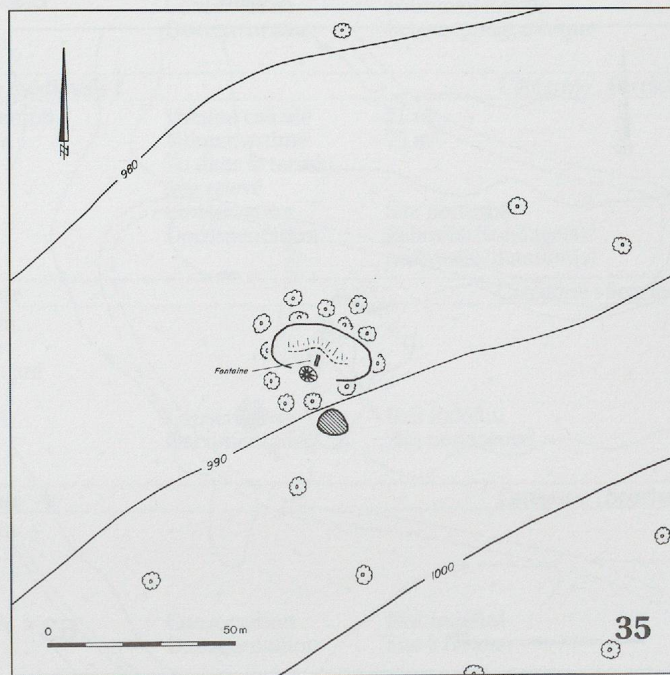
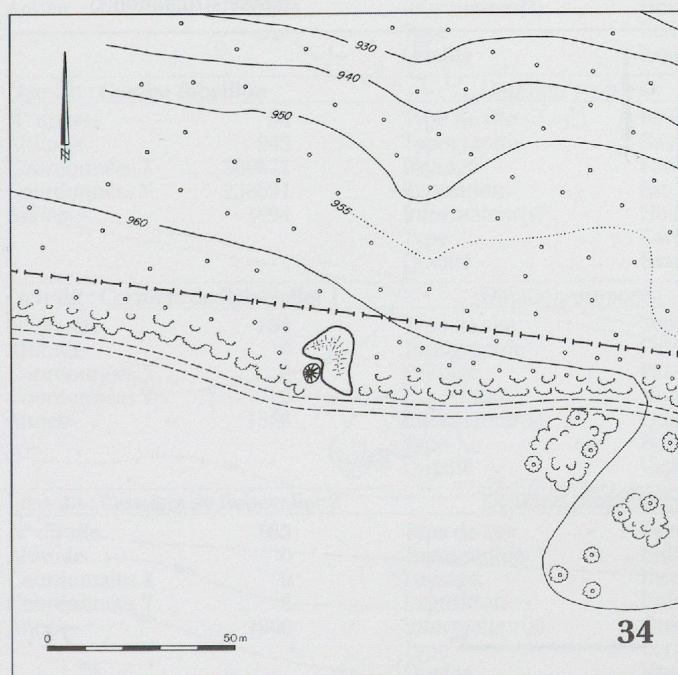
Lieu-dit : <b>Village 2</b>		Datation proposée : <b>inconnue</b>			Catégorie : <b>Scories</b>	
N° du site	<b>153</b>	Type de site	Type indéfini			
Altitude	795	Topographie	Pente faible			
Coordonnées X	573380	Paysage	Habitation			
Coordonnées Y	239965	Exposition	Nord			
Année	1866	Informateur(s)	Quiquerez A.	Conservation	Etat indéfini	
		Type	Écrit	Documentation	Site non trouvé	
		Qualité	Assez précis			

**COMMUNE : REBÉVELIER****CANTON : BERNE**

Lieu-dit : <b>Peut Cras 2</b>		Datation proposée : <b>12<sup>e</sup> / 13<sup>e</sup> siècle</b>			Catégorie : <b>Ferrier</b>	
N° du site	<b>34</b>	Type de site	Fourneau central	Volume calculé	34 m <sup>3</sup>	
Altitude	960	Topographie	Replat/Fond/Plateau	Volume estimé	75 m <sup>3</sup>	
Coordonnées X	579861	Paysage	Forêt	Vu dans le terrain		
Coordonnées Y	238160	Exposition	Plateau	Site relevé		
Année	1993	Informateur(s)	GAFL	Conservation	Site perturbé	
		Type	Carte	Documentation	Relevé(s)/sondage(s)/analyse(s)/datation(s)	
		Qualité	Exact			

*Datation(s)*

N° de l'échantillon		N° de laboratoire		Charbons de bois		
Datation C14	785+/- 50 BP		UZ-1694	Essence	Nombre	%
Date calibrée	1216 - 1282 AD	Précision	1Σ	Hêtre	60	61
Pic(s) de probabilité	1261			Érable	22	22
Date calibrée	1162 - 1296 AD	Précision	2Σ	Frêne	15	15
Pic(s) de probabilité	1261			Peuplier	2	2
Référence : Stuiver et al. 1998a				Total	99	100





Lieu-dit : **La Combatte 1**Datation proposée : **Epoque médiévale ?**Catégorie : **Ferrier**

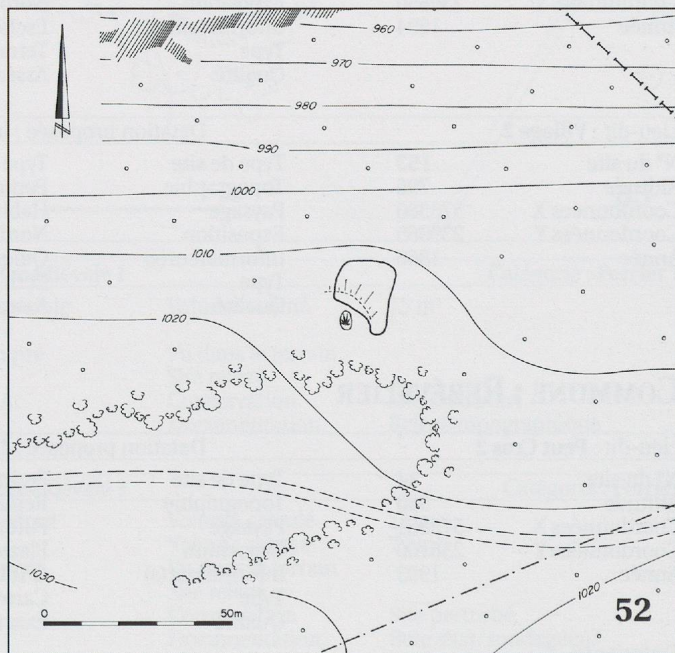
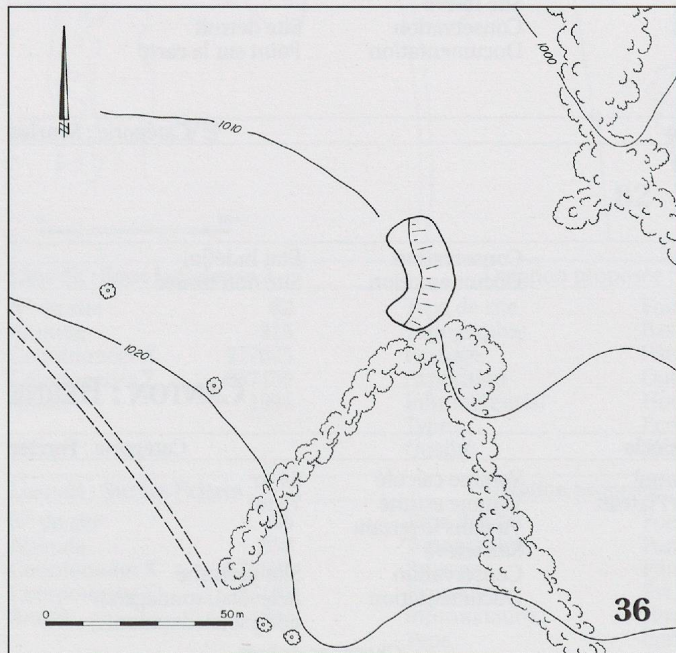
N° du site	<b>35</b>	Type de site	Fourneau central	Volume calculé	53 m <sup>3</sup>
Altitude	990	Topographie	Pente faible	Volume estimé	75 m <sup>3</sup>
Coordonnées X	579973	Paysage	Pâturage ou pré	Vu dans le terrain	
Coordonnées Y	237894	Exposition	Nord-ouest	Site relevé	
Année	1994	Informateur(s)	GAFJ	Conservation	Fourneau touché
		Type	Terrain	Documentation	Relevé(s)/sondage(s)/analyse(s)/datation(s)
		Qualité	Exact		

*Charbons de bois*

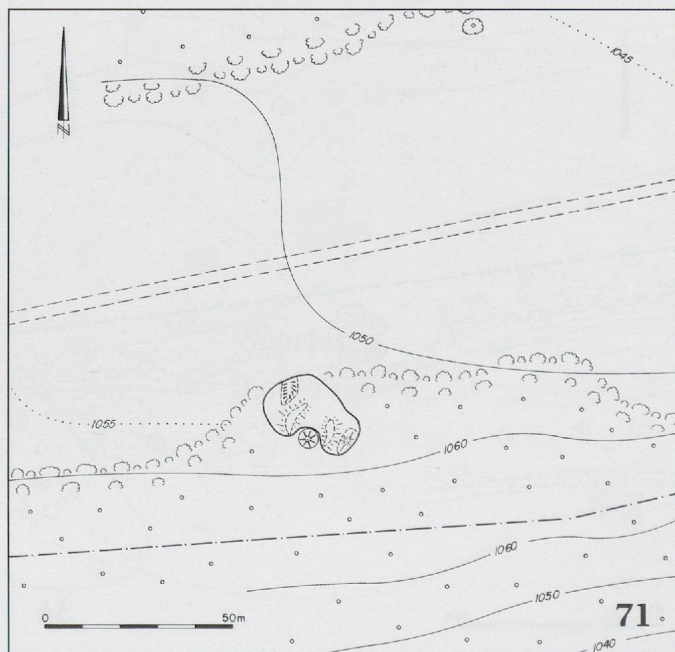
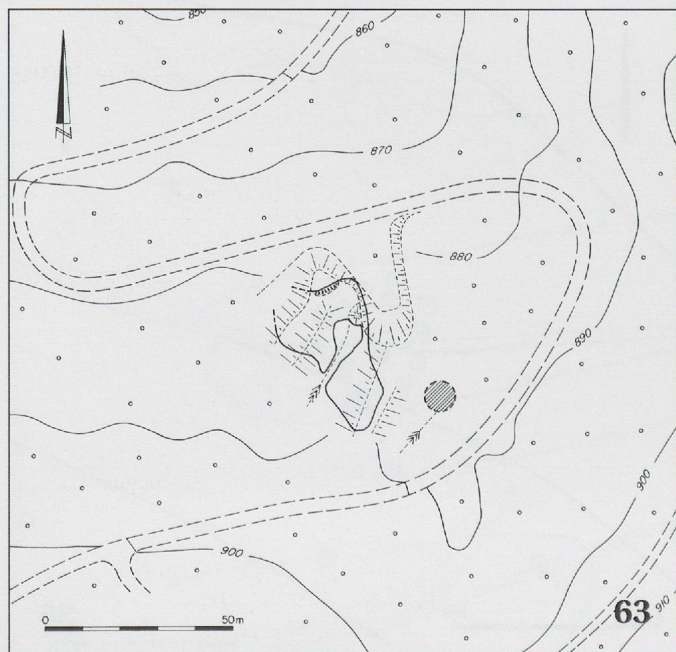
N° de l'échantillon	82	
Essence	Nombre	%
Érable	1	2 %
Sapin	23	43 %
Hêtre	30	56 %
Total	54	100 %

*Charbons de bois provenant du site n° 36**Charbons de bois*

N° de l'échantillon	84	
Essence	Nombre	%
Érable	1	3
Sapin	9	30
Hêtre	20	67
Total	30	100

Lieu-dit : **La Combatte 2**Datation proposée : **Epoque médiévale ?**Catégorie : **Ferrier**

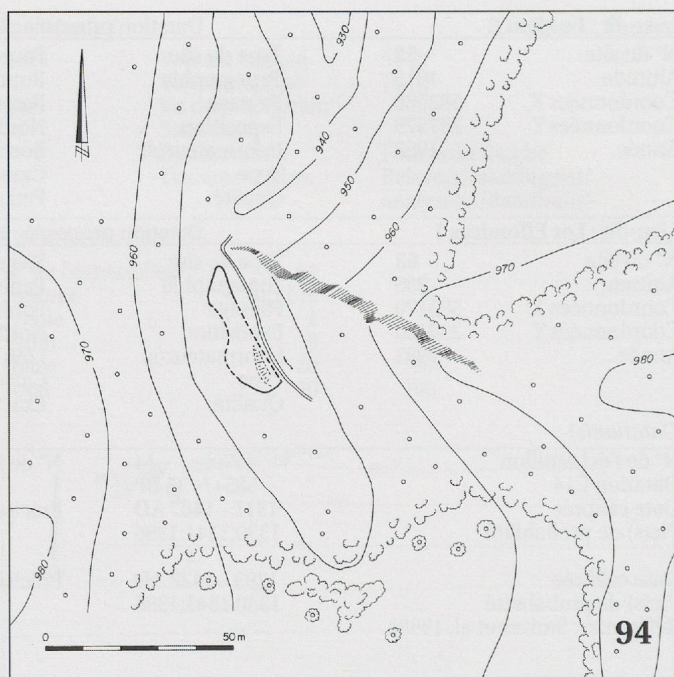
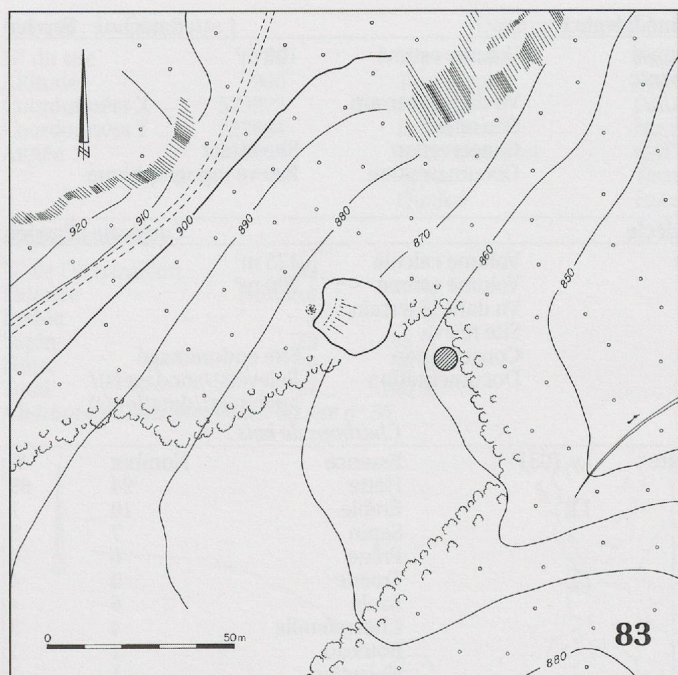
N° du site	<b>36</b>	Type de site	Fourneau invisible	Volume calculé	81 m <sup>3</sup>
Altitude	1010	Topographie	Haut de pente	Volume estimé	100 m <sup>3</sup>
Coordonnées X	579817	Paysage	Pâturage ou pré	Vu dans le terrain	
Coordonnées Y	237660	Exposition	Nord-est	Site relevé	
Année	1994	Informateur(s)	GAFJ	Conservation	Site recouvert
		Type	Terrain	Documentation	Relevé(s)/sondage(s)/analyse(s)/datation(s)
		Qualité	Exact		





Lieu-dit : <b>Le Mont 2</b>		Datation proposée : <b>Epoque médiévale ?</b>			Catégorie : <b>Ferrier</b>		
N° du site	52	Type de site	Fourneau central	Volume estimé	100 m³		
Altitude	1015	Topographie	Rupture de pente				
Coordonnées X	582568	Paysage	Forêt	Vu dans le terrain			
Coordonnées Y	237579	Exposition	Nord	Site relevé			
Année	1963	Informateur(s)	Borel P.	Conservation	Site intact		
		Type	Carte	Documentation	Relevé topographique		
		Qualité	Peu précis				
Lieu-dit : <b>Les Effondras 1</b>		Datation proposée : <b>14<sup>e</sup> / 15<sup>e</sup> siècle</b>			Catégorie : <b>Ferrier</b>		
N° du site	63	Type de site	Site multiple	Volume calculé	125 m³		
Altitude	885	Topographie	Pente	Volume estimé	200 m³		
Coordonnées X	582170	Paysage	Forêt	Vu dans le terrain			
Coordonnées Y	238100	Exposition	Nord	Site relevé			
Année	1993	Informateur(s)	Löw U.	Conservation	Site endommagé		
		Type	Carte	Documentation	Relevé(s)/sondage(s)/analyse(s)/datation(s)		
		Qualité	Exact				
<i>Datation(s)</i>				<i>Charbons de bois</i>			
N° de l'échantillon	14	N° de laboratoire	Ly-7031	Essence	Nombre	%	
Datation C14	585+/- 35 BP			Hêtre	94	69	
Date calibrée	1311 - 1407 AD	Précision	1Σ	Érable	10	7	
Pic(s) de probabilité	1330;1341;1396			Sapin	7	5	
				Frêne	6	4	
Date calibrée	1299 - 1422 AD	Précision	2Σ	Troène	6	4	
Pic(s) de probabilité	1330;1341;1396			Saule	6	4	
Référence : Stuver et al. 1998a				Chèvrefeuille	4	3	
				Bouleau	1	1	
				Noisetier	1	1	
				Epicéa	1	1	
				Total	136	100	
Lieu-dit : <b>Prés Jean de Soubos</b>		Datation proposée : <b>11<sup>e</sup> - 13<sup>e</sup> siècles</b>			Catégorie : <b>Ferrier</b>		
N° du site	71	Type de site	Fourneau central	Volume calculé	175 m³		
Altitude	1055	Topographie	Bas de pente	Volume estimé	225 m³		
Coordonnées X	581727	Paysage	Lisière de forêt	Vu dans le terrain			
Coordonnées Y	237267	Exposition	Nord	Site relevé			
Année	1993	Informateur(s)	Houriet W.	Conservation	Scories prélevées		
		Type	Écrit	Documentation	Relevé(s)/sondage(s)/analyse(s)/datation(s)		
		Qualité	Exact				
<i>Datation(s)</i>				<i>Charbons de bois</i>			
N° de l'échantillon	26	N° de laboratoire	UZ-1695	Essence	Nombre	%	
Datation C14	850+/- 55 BP			Hêtre	50	60	
Date calibrée	1074 - 1258 AD	Précision	1Σ	Érable	22	26	
Pic(s) de probabilité	1212			Fruits à pépins	5	6	
				Peuplier	3	4	
Date calibrée	1032 - 1281 AD	Précision	2Σ	Sapin	2	2	
Pic(s) de probabilité	1212			Saule	2	2	
Référence : Stuver et al. 1998a				Total	84	100	
Lieu-dit : <b>Les Effondras 2</b>		Datation proposée : <b>Epoque médiévale ?</b>			Catégorie : <b>Ferrier</b>		
N° du site	83	Type de site	Fourneau central	Volume calculé	54 m³		
Altitude	870	Topographie	Pente forte	Volume estimé	75 m³		
Coordonnées X	581647	Paysage	Forêt	Vu dans le terrain			
Coordonnées Y	238246	Exposition	Est	Site relevé			
Année	1994	Informateur(s)	Houriet W.	Conservation	Fourneau touché		
		Type	Écrit	Documentation	Relevé topographique		
		Qualité	Exact				
Lieu-dit : <b>Combe Tabeillon</b>		Datation proposée : <b>Epoque médiévale ?</b>			Catégorie : <b>Ferrier</b>		
N° du site	94	Type de site	Fourneau central	Volume calculé	21 m³		
Altitude	945	Topographie	Bas de pente	Volume estimé	75 m³		
Coordonnées X	580871	Paysage	Forêt	Vu dans le terrain			
Coordonnées Y	238091	Exposition	Est	Site relevé			
Année	1994	Informateur(s)	Houriet W.	Conservation	Site perturbé		
		Type	Carte	Documentation	Relevé(s)/sondage(s)/analyse(s)/datation(s)		
		Qualité	Exact				
Lieu-dit : <b>Cerniers de Rebévelier 1</b>		Datation proposée : <b>inconnue</b>			Catégorie : <b>Scories</b>		
N° du site	154	Type de site	Type indéfini				
Altitude	0	Topographie	Pente faible				
Coordonnées X	0	Paysage	Pâturage ou pré				
Coordonnées Y	0	Exposition	Nord				
Année	1866	Informateur(s)	Quiquerez A.	Conservation	Etat indéfini		
		Type	Écrit	Documentation	Site non trouvé		
		Qualité	Vague				
Lieu-dit : <b>Cerniers de Rebévelier 2</b>		Datation proposée : <b>inconnue</b>			Catégorie : <b>Scories</b>		
N° du site	165	Type de site	Type indéfini				
Altitude	0	Topographie	Indéfini				
Coordonnées X	0	Paysage	Indéfini				
Coordonnées Y	0	Exposition	Indéfini				
Année	1866	Informateur(s)	Quiquerez A.	Conservation	Etat indéfini		
		Type	Écrit	Documentation	Site à trouver		
		Qualité	Vague				





## COMMUNE : SAINT-BRAIS

## CANTON : JURA

Lieu-dit : **Dô les Fontaines 1**

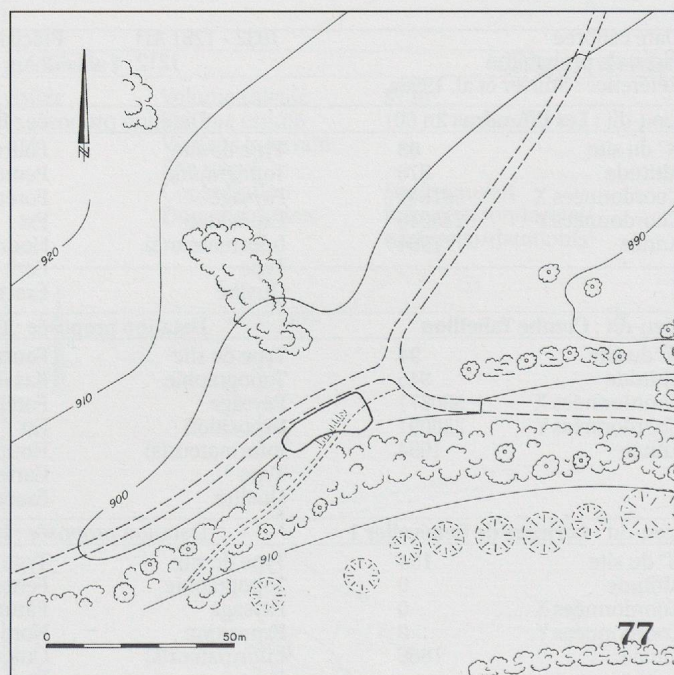
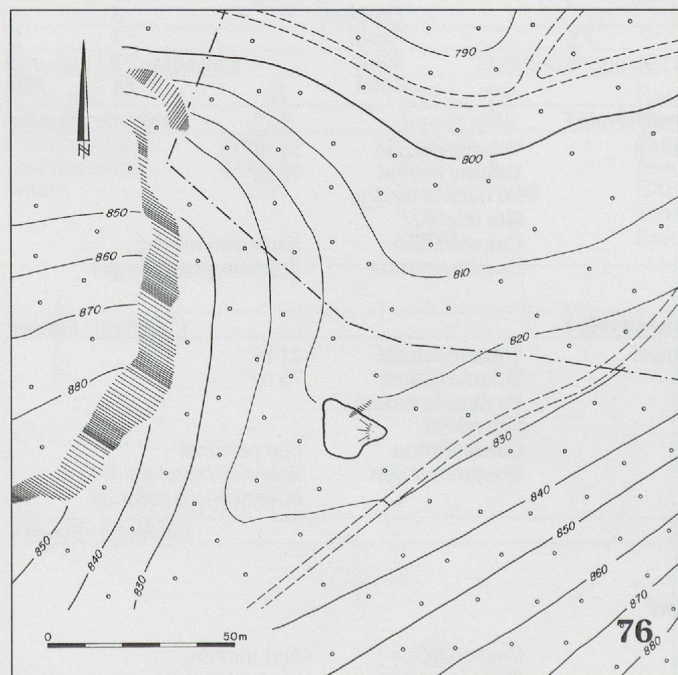
Datation proposée : **Epoque médiévale ?**

Catégorie : **Ferrier**

N° du site **76**  
 Altitude **820**  
 Coordonnées X **576189**  
 Coordonnées Y **238117**  
 Année **1993**

Type de site **Fourneau central**  
 Topographie **Pente**  
 Paysage **Forêt**  
 Exposition **Nord**  
 Informateur(s) **Houriet W.**  
 Type **Ecrit**  
 Qualité **Exact**

Volume calculé **16 m³**  
 Volume estimé **50 m³**  
 Vu dans le terrain  
 Site relevé  
 Conservation **Site intact**  
 Documentation **Relevé topographique**



Lieu-dit : **Essert Crétin**

Datation proposée : **13<sup>e</sup> / 14<sup>e</sup> siècle**

Catégorie : **Ferrier**

N° du site **77**  
 Altitude **900**  
 Coordonnées X **575606**  
 Coordonnées Y **238739**  
 Année **1993**

Type de site **Fourneau invisible**  
 Topographie **Bas de pente**  
 Paysage **Lisière de forêt**  
 Exposition **Nord**  
 Informateur(s) **Houriet W.**  
 Type **Ecrit**  
 Qualité **Exact**

Volume calculé **34 m³**  
 Volume estimé **150 m³**  
 Vu dans le terrain  
 Site relevé  
 Conservation **Site fortement endommagé**  
 Documentation **Relevé(s)/sondage(s)/analyse(s)/datation(s)**



## Datation(s)

N° de l'échantillon	58
Datation C14	740+/- 40 BP
Date calibrée	1262 - 1291 AD
Pic(s) de probabilité	1280
Date calibrée	1220 - 1377 AD
Pic(s) de probabilité	1280

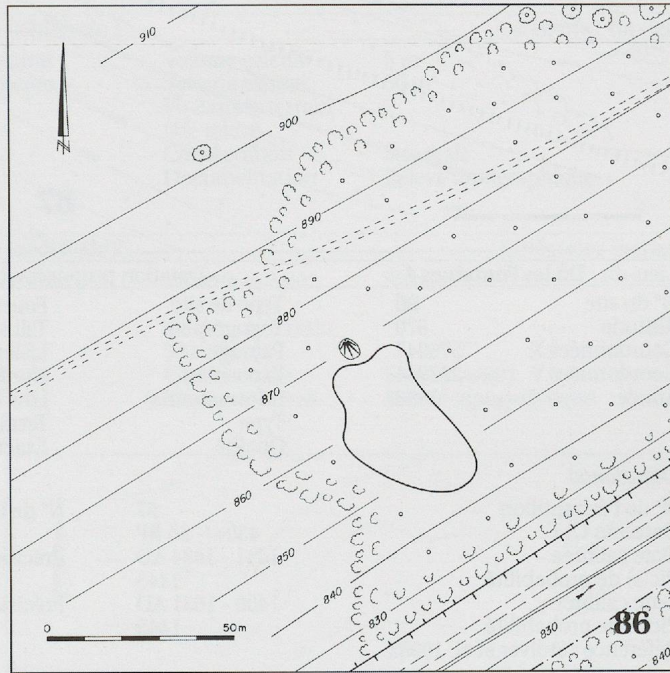
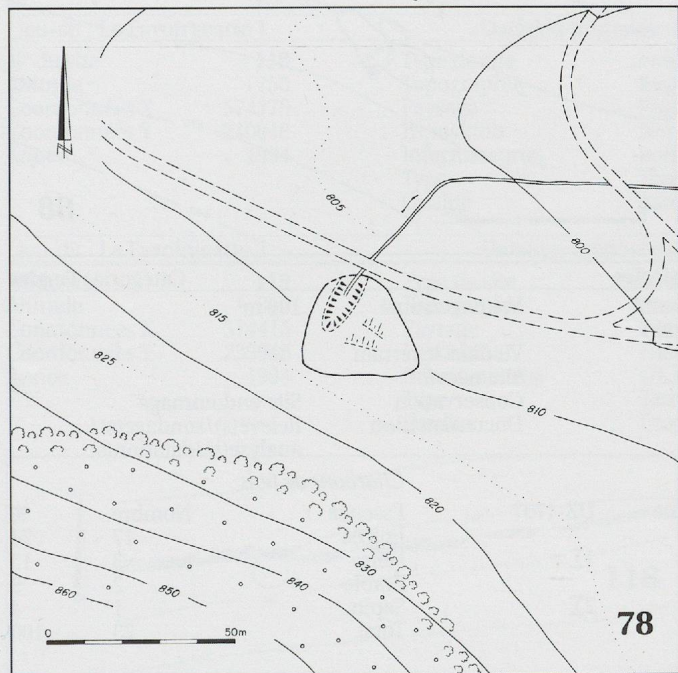
Référence : Stuiver et al. 1998a

## Charbons de bois

Essence	Nombre	%
Hêtre	13	42
Érable	9	29
Sapin	6	19
Epicéa	3	10
Total	31	100

Lieu-dit : **Le Fondevall** Datation proposée : **Epoque médiévale ?** Catégorie : **Ferrier**

N° du site	78	Type de site	Fourneau central	Volume calculé	72 m³
Altitude	810	Topographie	Talus de chemin	Volume estimé	100 m³
Coordonnées X	576724	Paysage	Bosquet	Vu dans le terrain	
Coordonnées Y	239323	Exposition	Nord-est	Site relevé	
Année	1993	Informateur(s)	Houriet W.	Conservation	Site perturbé
		Type	Ecrit	Documentation	Relevé topographique
		Qualité	Exact		

Lieu-dit : **Tchaimpois Taillard** Datation proposée : **Epoque médiévale ?** Catégorie : **Ferrier**

N° du site	86	Type de site	Fourneau central	Volume calculé	40 m³
Altitude	870	Topographie	Pente forte	Volume estimé	50 m³
Coordonnées X	575042	Paysage	Forêt	Vu dans le terrain	
Coordonnées Y	237849	Exposition	Sud-est	Site relevé	
Année	1995	Informateur(s)	GAFJ	Conservation	Site étalé
		Type	Terrain	Documentation	Relevé topographique
		Qualité	Exact		

Lieu-dit : **Es Piatats** Datation proposée : **Epoque médiévale ?** Catégorie : **Ferrier**

N° du site	87	Type de site	Fourneau central	Volume calculé	550 m³
Altitude	845	Topographie	Pente	Volume estimé	500 m³
Coordonnées X	575700	Paysage	Forêt	Vu dans le terrain	
Coordonnées Y	238132	Exposition	Sud-est	Site relevé	
Année	1995	Informateur(s)	GAFJ	Conservation	Site perturbé
Photo(s)	oui	Type	Terrain	Documentation	Relevé topographique
		Qualité	Exact		

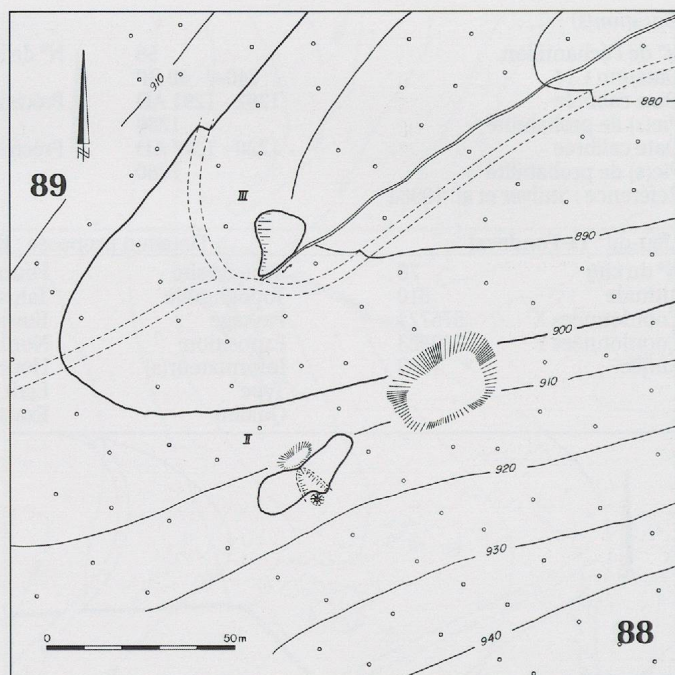
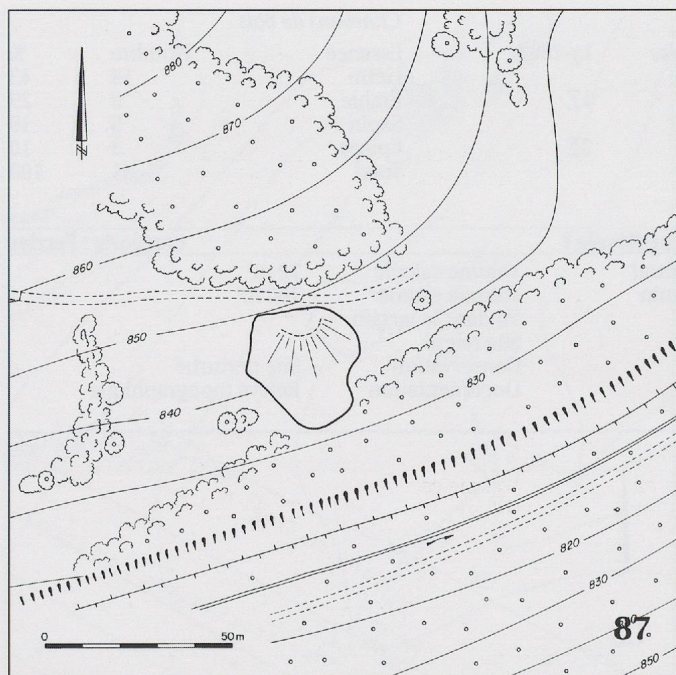
Lieu-dit : **Dô les Fontaines 2** Datation proposée : **Epoque médiévale ?** Catégorie : **Ferrier**

N° du site	88	Type de site	Fourneau invisible	Volume estimé	50 m³
Altitude	915	Topographie	Pente forte		
Coordonnées X	575803	Paysage	Forêt	Vu dans le terrain	
Coordonnées Y	237783	Exposition	Nord	Site relevé	
Année	1993	Informateur(s)	Löw U.	Conservation	Site endommagé
		Type	Carte	Documentation	Relevé topographique
		Qualité	Exact		

Lieu-dit : **Dô les Fontaines 3** Datation proposée : **Epoque médiévale ?** Catégorie : **Ferrier**

N° du site	89	Type de site	Fourneau invisible	Volume estimé : 50 m³	
Altitude	890	Topographie	Replat/Fond/Plateau		
Coordonnées X	575787	Paysage	Clairière	Vu dans le terrain	
Coordonnées Y	237855	Exposition	Fond	Site relevé	
Année	1994	Informateur(s)	Eschenlohr L.	Conservation	Site fortement endommagé
		Type	Terrain	Documentation	Relevé topographique
		Qualité	Exact		



**Lieu-dit : Dô les Fontaines 4**Datation proposée : 15<sup>e</sup> - 17<sup>e</sup> siècles

Catégorie : Ferrier

N° du site	90	Type de site	Furneau central	Volume estimé	100 m <sup>3</sup>
Altitude	870	Topographie	Talus de chemin		
Coordonnées X	576047	Paysage	Lisière de forêt	Vu dans le terrain	
Coordonnées Y	237944	Exposition	Nord	Site relevé	
Année	1993	Informateur(s)	Löw U.	Conservation	Site endommagé
		Type	Terrain	Documentation	Relevé(s)/sondage(s)/analyse(s)/datation(s)
		Qualité	Exact		

*Datation(s)*

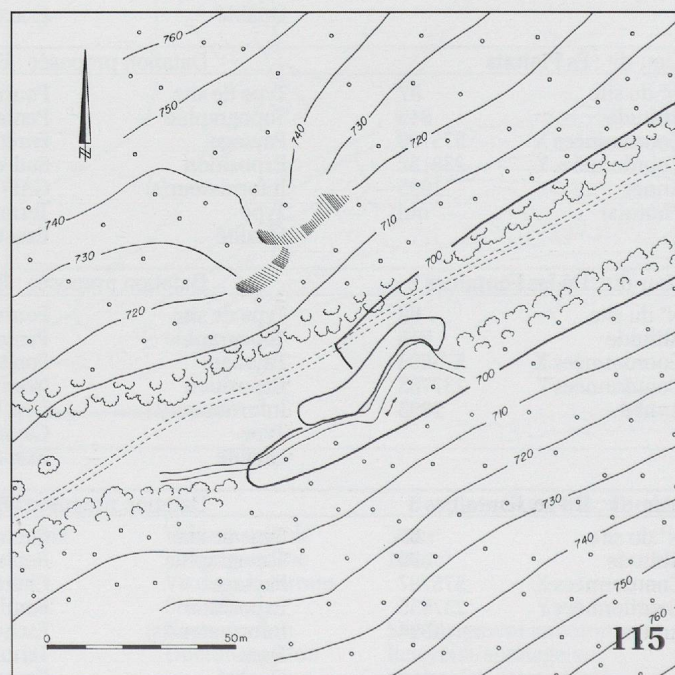
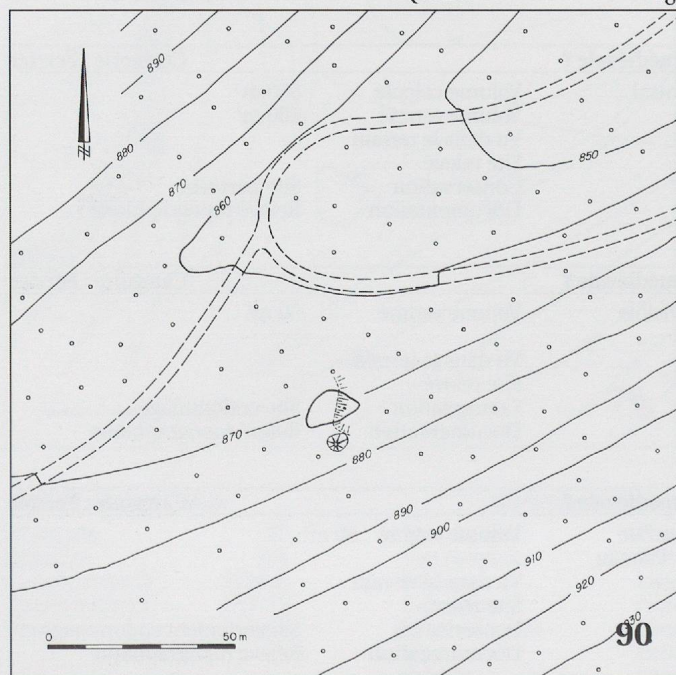
N° de l'échantillon	57	N° de laboratoire	UZ-1737	Charbons de bois		
Datation C14	430 +/- 55 BP			Essence	Nombre	%
Date calibrée	1431 - 1484 AD	Précision	1Σ	Epicéa	17	74
Pic(s) de probabilité	1445			Hêtre	3	13
Date calibrée	1408 - 1631 AD	Précision	2Σ	Érable	2	9
Pic(s) de probabilité	1445			Sapin	1	4
Référence : Stuiver et al. 1998a				Total	23	100

**Lieu-dit : Champ Martin**

Datation proposée : inconnue

Catégorie : Ferrier

N° du site	114	Type de site	Type indéfini	Conservation	Etat indéfini
Altitude	0	Topographie	Pente faible	Documentation	Site à trouver
Coordonnées X	0	Paysage	Pâturage ou pré		
Coordonnées Y	0	Exposition	Nord-ouest		
Année	1994	Informateur(s)	Rais F.		
		Type	Carte		
		Qualité	Vague		





Lieu-dit : <b>Combe Tabeillon 5</b>		Datation proposée : <b>10<sup>e</sup> - 12<sup>e</sup> siècles</b>			Catégorie : <b>Ferrier</b>
N° du site	<b>115</b>	Type de site	Fourneau invisible	Volume calculé	29 m <sup>3</sup>
Altitude	700	Topographie	Replat/Fond/Plateau	Volume estimé	75 m <sup>3</sup>
Coordonnées X	577075	Paysage	Clairière	Vu dans le terrain	
Coordonnées Y	239008	Exposition	Fond	Site relevé	
Année	1993	Informateur(s)	Eschenlohr L.	Conservation	Site perturbé
Photo(s)	oui	Type	Terrain	Documentation	Relevé(s)/sondage(s)/analyse(s)/datation(s)
		Qualité	Exact		

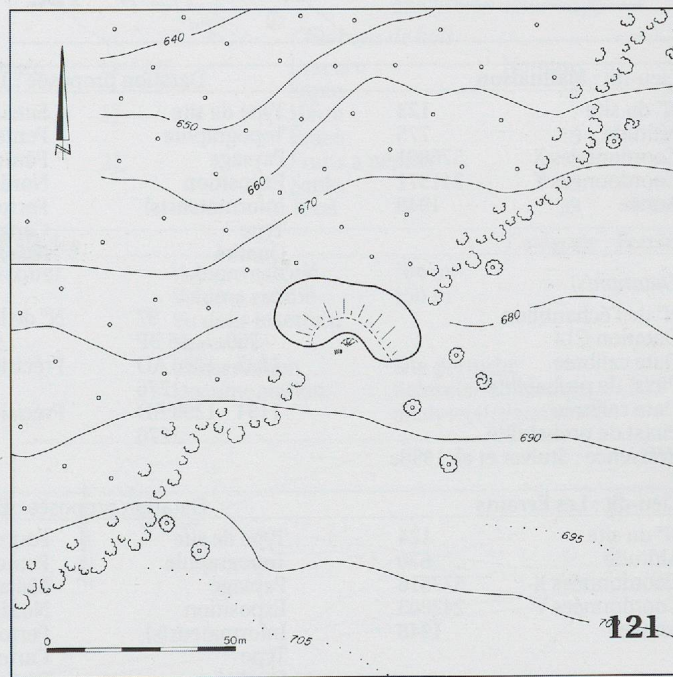
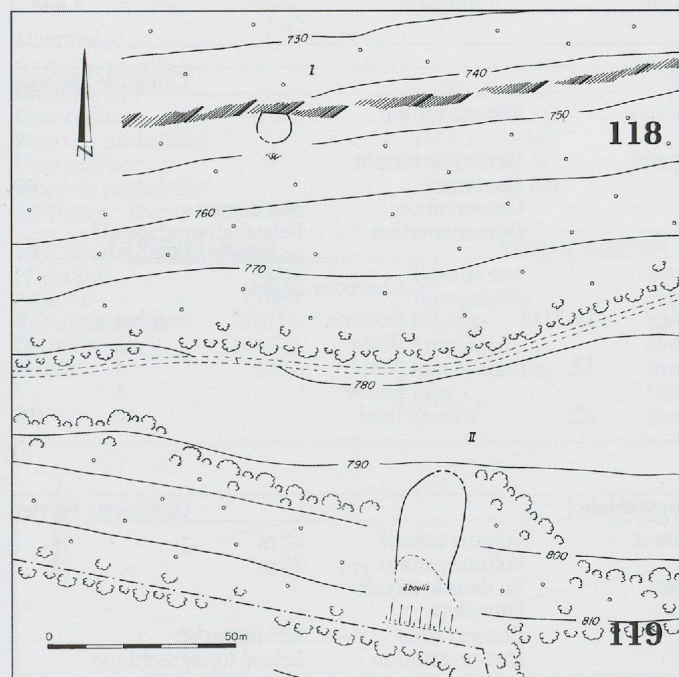
## Datation(s)

N° de l'échantillon	43	N° de laboratoire	B-6453	Essence	Nombre	%
Datation C14	1000+/- 30 BP			Sapin	26	72
Date calibrée	1003 - 1030 AD	Précision	1Σ	Orme	7	19
Pic(s) de probabilité	1021			Hêtre	2	6
Date calibrée	986 - 1153 AD	Précision	2Σ	Epicéa	1	3
Pic(s) de probabilité	1021			Total	36	100

Référence : Stuver et al. 1998a

Lieu-dit : <b>La Favoirgeatte 1</b>		Datation proposée : <b>Epoque médiévale ?</b>			Catégorie : <b>Ferrier</b>
N° du site	<b>118</b>	Type de site	Fourneau central	Volume calculé	5 m <sup>3</sup>
Altitude	750	Topographie	Rupture de pente	Volume estimé	50 m <sup>3</sup>
Coordonnées X	574376	Paysage	Forêt	Vu dans le terrain	
Coordonnées Y	240048	Exposition	Nord	Site relevé	
Année	1994	Informateur(s)	Rollat J.	Conservation	Site étalé
		Type	Terrain	Documentation	Relevé topographique
		Qualité	Assez précis		

Lieu-dit : <b>La Favoirgeatte 2</b>		Datation proposée : <b>Epoque médiévale ?</b>			Catégorie : <b>Ferrier</b>
N° du site	<b>119</b>	Type de site	Fourneau invisible	Volume estimé	50 m <sup>3</sup>
Altitude	810	Topographie	Pente forte		
Coordonnées X	574415	Paysage	Forêt	Vu dans le terrain	
Coordonnées Y	239948	Exposition	Nord	Site relevé	
Année	1994	Informateur(s)	DL,FR et LE	Conservation	Site recouvert
		Type	Terrain	Documentation	Relevé topographique
		Qualité	Exact		



Lieu-dit : <b>Les Fiolets</b>		Datation proposée : <b>Epoque médiévale ?</b>			Catégorie : <b>Ferrier</b>
N° du site	<b>121</b>	Type de site	Fourneau central	Volume calculé	258 m <sup>3</sup>
Altitude	680	Topographie	Rupture de pente	Volume estimé	310 m <sup>3</sup>
Coordonnées X	574979	Paysage	Lisière de forêt	Vu dans le terrain	
Coordonnées Y	240537	Exposition	Nord	Site relevé	
Année	1994	Informateur(s)	Monnin M.	Conservation	site perturbé
		Type	Terrain	Documentation	Relevé topographique
		Qualité	Exact		

Lieu-dit : <b>Le Pré Sergent</b>		Datation proposée : <b>13<sup>e</sup> / 14<sup>e</sup> siècle</b>			Catégorie : <b>Ferrier</b>
N° du site	<b>122</b>	Type de site	Site multiple	Volume estimé	300 m <sup>3</sup>
Altitude	860	Topographie	Pente		
Coordonnées X	576217	Paysage	Pâturage ou pré	Vu dans le terrain	
Coordonnées Y	240699	Exposition	Nord-ouest	Site relevé	
Année	1948	Informateur(s)	Perronne A.	Conservation	Site perturbé
		Type	Carte	Documentation	Relevé(s)/sondage(s)/analyse(s)/datation(s)
		Qualité	Exact		



*Datation(s)*

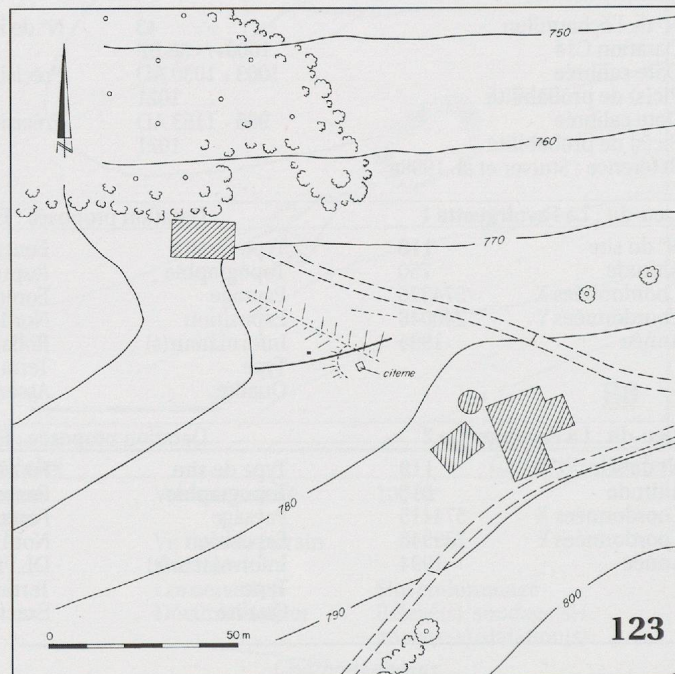
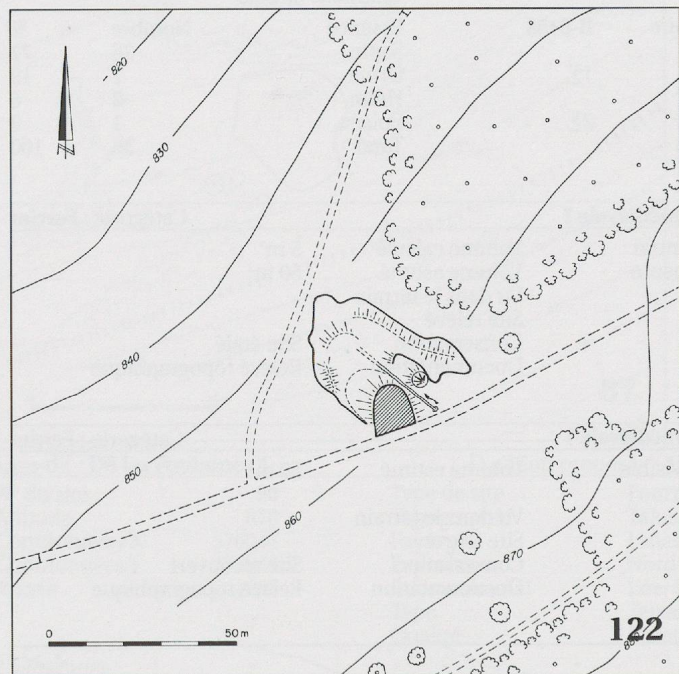
N° de l'échantillon	96
Datation C14	725+/- 45 BP
Date calibrée	1267 - 1296 AD
Pic(s) de probabilité	1283

N° de laboratoire	Ly-7728
Précision	1Σ

*Charbons de bois*

Essence	Nombre	%
Sapin	12	63
Hêtre	3	16
Érable	1	5
Frêne	1	5
Cerisier	1	5
Saule	1	5
Total	19	100

Date calibrée	1221 - 1384 AD
Pic(s) de probabilité	1283
Référence : Stuiver et al. 1998a	

**Lieu-dit : Malmaison****Datation proposée : 13<sup>e</sup> siècle****Catégorie : Ferrier**

N° du site	123	Type de site	Site multiple	Volume estimé	500 m <sup>3</sup>
Altitude	775	Topographie	Pente		
Coordonnées X	576801	Paysage	Pâturage ou pré	Vu dans le terrain	
Coordonnées Y	241371	Exposition	Nord-ouest	Site relevé	
Année	1948	Informateur(s)	Perronne A.	Conservation	Site détruit
		Type	Carte	Documentation	Relevé(s)/sondage(s)/analyse(s)/datation(s)
		Qualité	Assez précis		

*Datation(s)*

N° de l'échantillon	97
Datation C14	760+/- 45 BP
Date calibrée	1225 - 1286 AD
Pic(s) de probabilité	1276
Date calibrée	1194 - 1298 AD
Pic(s) de probabilité	1276

N° de laboratoire	Ly-7729
Précision	1Σ
Précision	2Σ

*Charbons de bois*

Essence	Nombre	%
Hêtre	35	83
Frêne	4	10
Érable	3	7
Total	42	100

Référence : Stuiver et al. 1998a

**Lieu-dit : Les Errauts****Datation proposée : Epoque médiévale ?****Catégorie : Ferrier**

N° du site	124	Type de site	Fourneau central	Volume calculé	52 m <sup>3</sup>
Altitude	670	Topographie	Pente	Volume estimé	75 m <sup>3</sup>
Coordonnées X	577516	Paysage	Lisière de forêt	Vu dans le terrain	
Coordonnées Y	242003	Exposition	Nord	Site relevé	
Année	1948	Informateur(s)	Perronne A.	Conservation	Site perturbé
		Type	Carte	Documentation	Relevé topographique
		Qualité	Peu précis		

**Lieu-dit : La Neuve Graiterie 1****Datation proposée : 12<sup>e</sup> / 13<sup>e</sup> siècle****Catégorie : Ferrier**

N° du site	125	Type de site	Fourneau central	Volume calculé	331 m <sup>3</sup>
Altitude	885	Topographie	Pente faible	Volume estimé	400 m <sup>3</sup>
Coordonnées X	577793	Paysage	Forêt	Vu dans le terrain	
Coordonnées Y	241257	Exposition	Nord-ouest	Site relevé	
Année	1948	Informateur(s)	Perronne A.	Conservation	Site perturbé
		Type	Carte	Documentation	Relevé(s)/sondage(s)/analyse(s)/datation(s)
		Qualité	Exact		

*Datation(s)*

N° de l'échantillon	93
Datation C14	795+/- 45 BP
Date calibrée	1215 - 1279 AD
Pic(s) de probabilité	1257
Date calibrée	1162 - 1290 AD
Pic(s) de probabilité	1257

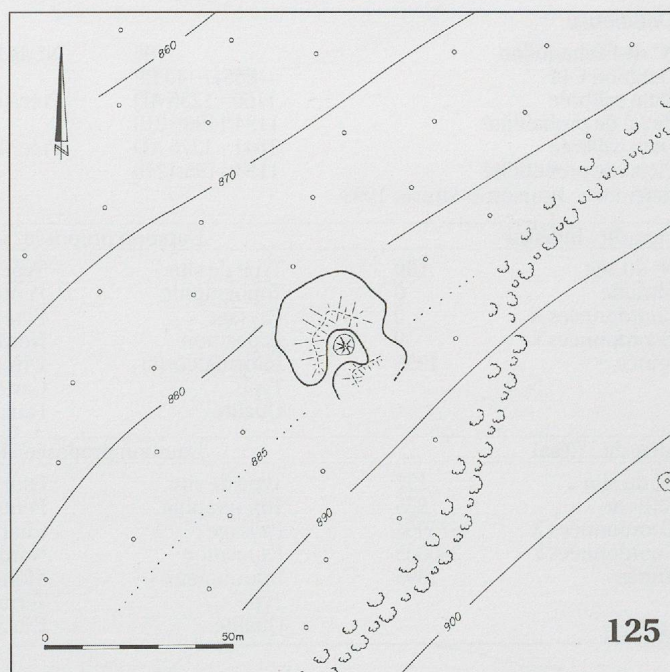
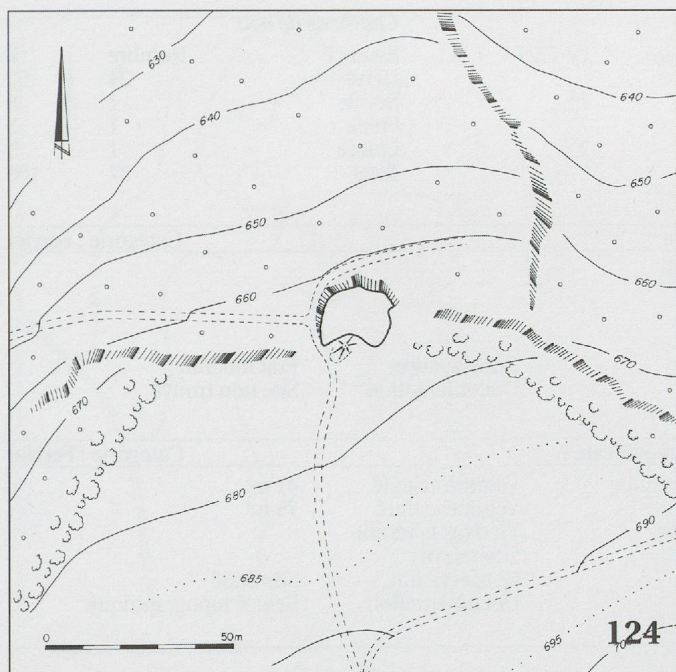
N° de laboratoire	Ly-7725
Précision	1Σ
Précision	2Σ

*Charbons de bois*

Essence	Nombre	%
Sapin	16	59
Hêtre	10	37
Orme	1	4
Total	27	100

Référence : Stuiver et al. 1998a



**Lieu-dit : La Neuve Graiterie 2**Datation proposée : 11<sup>e</sup> - 13<sup>e</sup> siècles

Catégorie : Ferrier

N° du site	126	Type de site	Fourneau central	Volume calculé	146 m <sup>3</sup>
Altitude	900	Topographie	Pente faible	Volume estimé	200 m <sup>3</sup>
Coordonnées X	577503	Paysage	Pâturage ou pré	Vu dans le terrain	
Coordonnées Y	241063	Exposition	Nord	Site relevé	
Année	1948	Informateur(s)	Perronne A.	Conservation	Scories prélevées
		Type	Carte	Documentation	Relevé(s)/sondage(s)/analyse(s)/datation(s)
		Qualité	Peu précis		

*Datation(s)*

N° de l'échantillon	94	N° de laboratoire	Ly-7726
Datation C14	870+/- 40 BP		
Date calibrée	1070 - 1219 AD	Précision	1Σ
Pic(s) de probabilité	1165;1166;1188		
Date calibrée	1036 - 1261 AD	Précision	2Σ
Pic(s) de probabilité	1165;1166;1188		
Référence : Stuver et al. 1998a			

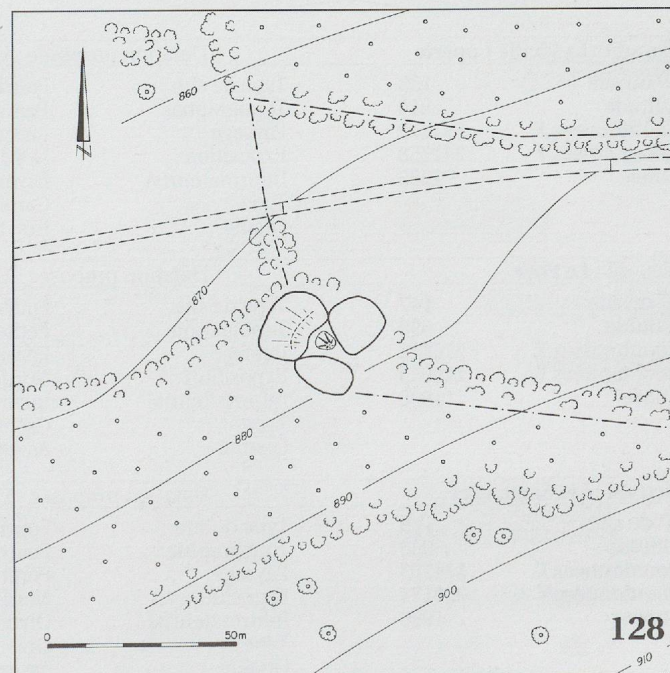
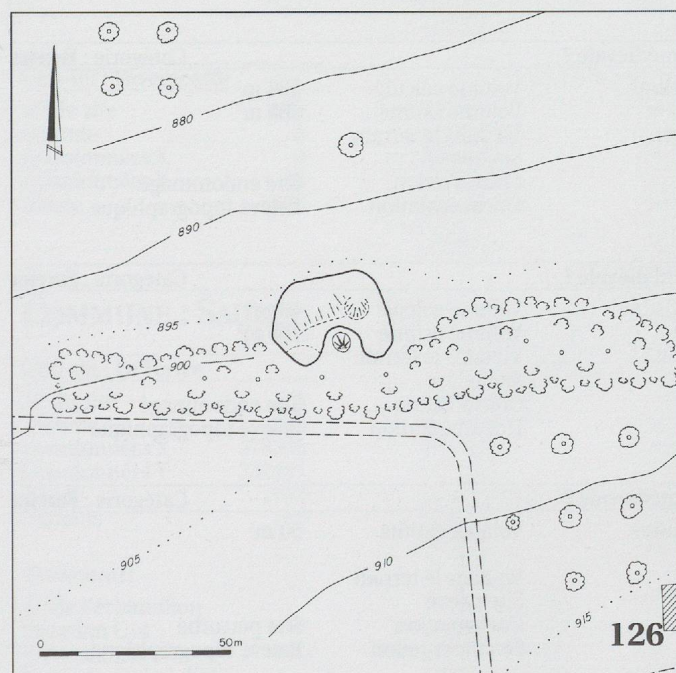
*Charbons de bois*

Essence	Nombre	%
Sapin	22	56
Hêtre	7	18
Érable	5	13
Fruits à pépins	3	8
Saule	2	5
Total	39	100

**Lieu-dit : La Pâtur Dessus**Datation proposée : 11<sup>e</sup> - 13<sup>e</sup> siècles

Catégorie : Ferrier

N° du site	128	Type de site	Fourneau central	Volume calculé	104 m <sup>3</sup>
Altitude	880	Topographie	Pente	Volume estimé	150 m <sup>3</sup>
Coordonnées X	578114	Paysage	Forêt	Vu dans le terrain	
Coordonnées Y	241470	Exposition	Nord-ouest	Site relevé	
Année	1994	Informateur(s)	Irmingier A.	Conservation	Site perturbé
		Type	Oral	Documentation	Relevé(s)/sondage(s)/analyse(s)/datation(s)
		Qualité	Exact		





## Datation(s)

N° de l'échantillon	95	N° de laboratoire	Ly-7727
Datation C14	855+/- 40 BP		
Date calibrée	1160 - 1236 AD	Précision	1Σ
Pic(s) de probabilité	1194;1196;1210		
Date calibrée	1041 - 1275 AD	Précision	2Σ
Pic(s) de probabilité	1194;1196;1210		

Référence : Pearson et Stuiver 1993

## Charbons de bois

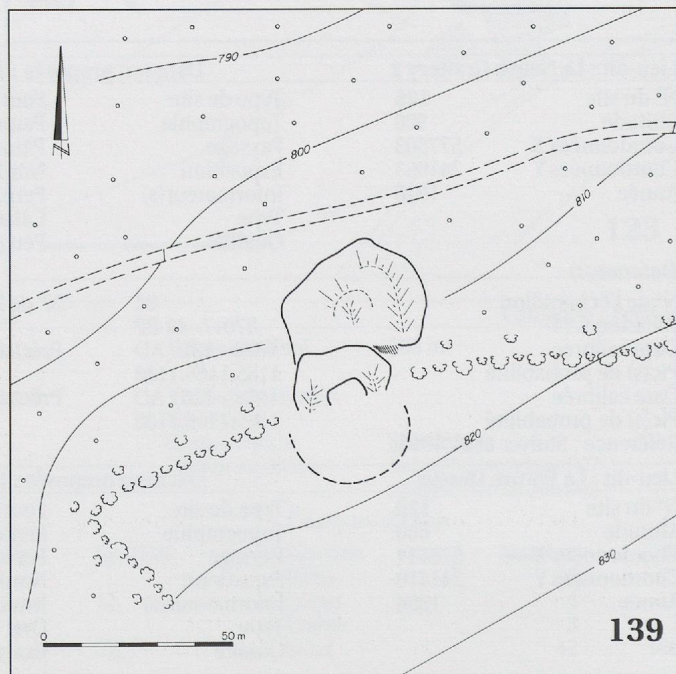
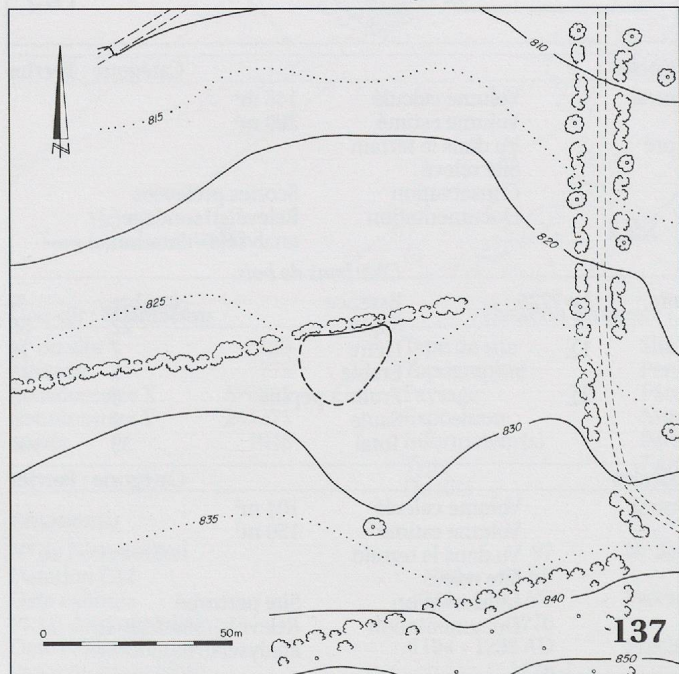
Essence	Nombre	%
Hêtre	34	92
Érable	1	3
Frêne	1	3
Epicéa	1	3
Total	37	100

Lieu-dit : **Indéfini** Datation proposée : **inconnue** Catégorie : **Ferrier**

N° du site	130	Type de site	Type indéfini		
Altitude	0	Topographie	Pente		
Coordonnées X	0	Paysage	Forêt		
Coordonnées Y	0	Exposition	Nord-ouest		
Année	1995	Informateur(s)	Divers	Conservation	Etat indéfini
		Type	Carte	Documentation	Site non trouvé
		Qualité	Faux		

Lieu-dit : **Césai** Datation proposée : **Epoque médiévale ?** Catégorie : **Ferrier**

N° du site	137	Type de site	Fourneau invisible	Volume calculé	41 m³
Altitude	825	Topographie	Pente	Volume estimé	75 m³
Coordonnées X	575004	Paysage	Champ cultivé	Vu dans le terrain	
Coordonnées Y	240005	Exposition	Nord-ouest	Site relevé	
Année	1995	Informateur(s)	Monnin M.	Conservation	Site étalé
		Type	Terrain	Documentation	Relevé topographique
		Qualité	Exact		

Lieu-dit : **La Vieille Coperie** Datation proposée : **Epoque médiévale ?** Catégorie : **Ferrier**

N° du site	139	Type de site	Fourneau central	Volume calculé	308 m³
Altitude	810	Topographie	Pente	Volume estimé	380 m³
Coordonnées X	577272	Paysage	Lisière de forêt	Vu dans le terrain	
Coordonnées Y	241358	Exposition	Nord-ouest	Site relevé	
Année	1995	Informateur(s)	Divers	Conservation	Site endommagé
		Type	Carte	Documentation	Relevé topographique
		Qualité	Exact		

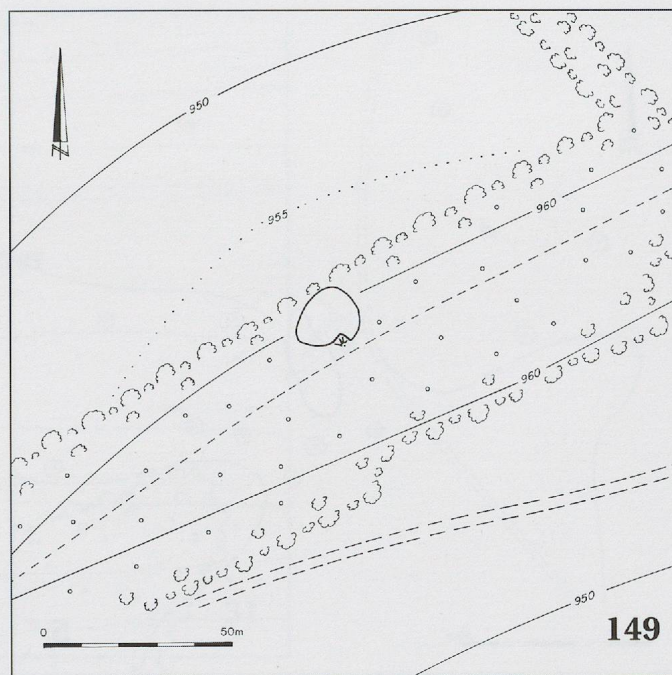
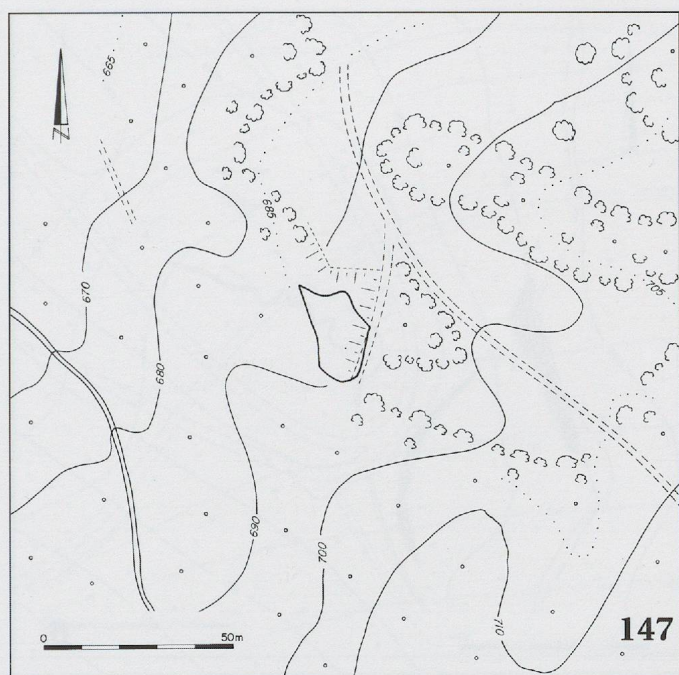
Lieu-dit : **Le Poye** Datation proposée : **Epoque médiévale ?** Catégorie : **Ferrier**

N° du site	147	Type de site	Fourneau invisible	Volume calculé	46 m³
Altitude	690	Topographie	Petite combe	Volume estimé	100 m³
Coordonnées X	575422	Paysage	Lisière de forêt	Vu dans le terrain	
Coordonnées Y	240635	Exposition	Nord-ouest	Site relevé	
Année	1996	Informateur(s)	Inconnu	Conservation	Site endommagé
		Type	Carte	Documentation	Relevé topographique
		Qualité	Assez précis		

Lieu-dit : **Les Saignattes** Datation proposée : **Epoque médiévale ?** Catégorie : **Ferrier**

N° du site	149	Type de site	Fourneau central	Volume estimé	50 m³
Altitude	960	Topographie	Pente forte		
Coordonnées X	574703	Paysage	Forêt	Vu dans le terrain	
Coordonnées Y	238171	Exposition	Nord-ouest	Site relevé	
Année	1996	Informateur(s)	Divers	Conservation	Site perturbé
		Type	Oral	Documentation	Relevé topographique
		Qualité	Assez précis		





Lieu-dit : **Village** Datation proposée : **inconnue** Catégorie : **Scories**

N° du site	156	Type de site	Type indéfini		
Altitude	0	Topographie	Indéfini		
Coordonnées X	0	Paysage	Habitation		
Coordonnées Y	0	Exposition	Indéfini		
Année	1866	Informateur(s)	Quiquerez A.	Conservation	Etat indéfini
		Type	Ecrit	Documentation	Site à trouver
		Qualité	Vague		

Lieu-dit : **Etang de Bollement** Datation proposée : **inconnue** Catégorie : **Scories**

N° du site	157	Type de site	Type indéfini		
Altitude	0	Topographie	Pente		
Coordonnées X	0	Paysage	Forêt		
Coordonnées Y	0	Exposition	Indéfini		
Année	1866	Informateur(s)	Quiquerez A.	Conservation	Etat indéfini
		Type	Ecrit	Documentation	Site non trouvé
		Qualité	Vague		

Lieu-dit : **Haut de la Creuse** Datation proposée : **inconnue** Catégorie : **Scories**

N° du site	158	Type de site	Type indéfini		
Altitude	0	Topographie	Indéfini		
Coordonnées X	0	Paysage	Indéfini		
Coordonnées Y	0	Exposition	Indéfini		
Année	1866	Informateur(s)	Quiquerez A.	Conservation	Etat indéfini
		Type	Ecrit	Documentation	Site à trouver
		Qualité	Vague		

Lieu-dit : **Favergeatte** Datation proposée : **inconnue** Catégorie : **Scories**

N° du site	159	Type de site	Type indéfini		
Altitude	0	Topographie	Pente		
Coordonnées X	0	Paysage	Pâturage ou pré		
Coordonnées Y	0	Exposition	Nord-ouest		
Année	1866	Informateur(s)	Quiquerez A.	Conservation	Etat indéfini
		Type	Ecrit	Documentation	Site non trouvé
		Qualité	Vague		

## COMMUNE : SAULCY

## CANTON : JURA

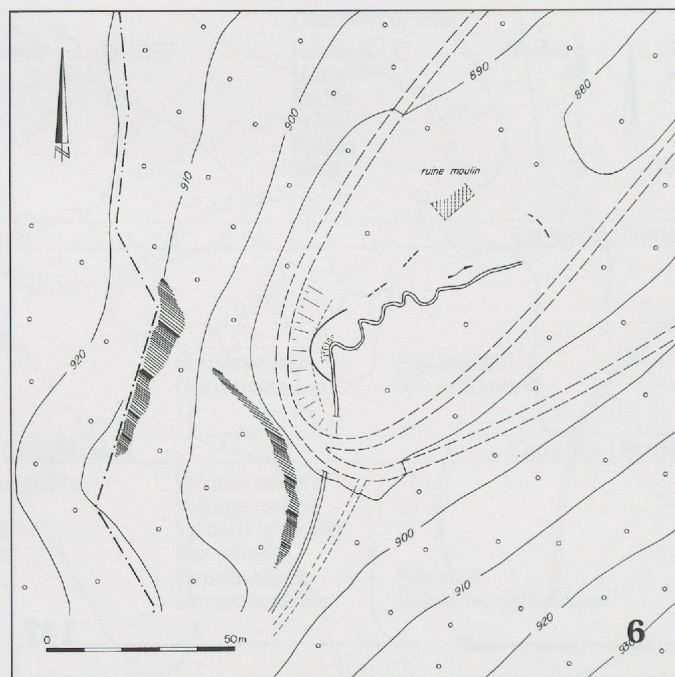
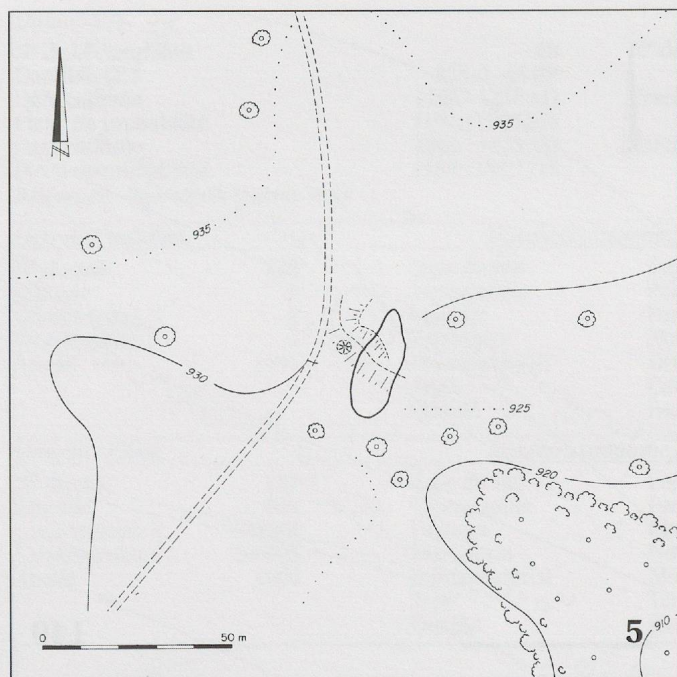
Lieu-dit : **Le Tertre** Datation proposée : **13<sup>e</sup> - 15<sup>e</sup> siècles** Catégorie : **Ferrier**

N° du site	5	Type de site	Type indéfini	Volume calculé	30 m <sup>3</sup>
Altitude	930	Topographie	Petite combe	Volume estimé	75 m <sup>3</sup>
Coordonnées X	578208	Paysage	Pâturage ou pré	Vu dans le terrain	
Coordonnées Y	238481	Exposition	Nord-ouest	Site relevé	
Année	1993	Informateur(s)	Löw U.	Conservation	Site perturbé
Photo(s)	oui	Type	Carte	Documentation	Relevé(s)/sondage(s)/analyse(s)/datation(s)
		Qualité	Exact		

### Datation(s)

N° de l'échantillon	51	N° de laboratoire	UZ-1731	Référence : Stuiver et al. 1998a
Datation C14	630+/- 55 BP			
Date calibrée	1294 - 1400 AD	1Σ	Date calibrée	1279 - 1418 AD 2Σ
Pic(s) de probabilité	1304;1367;1385		Pic(s) de probabilité	1304;1367;1385



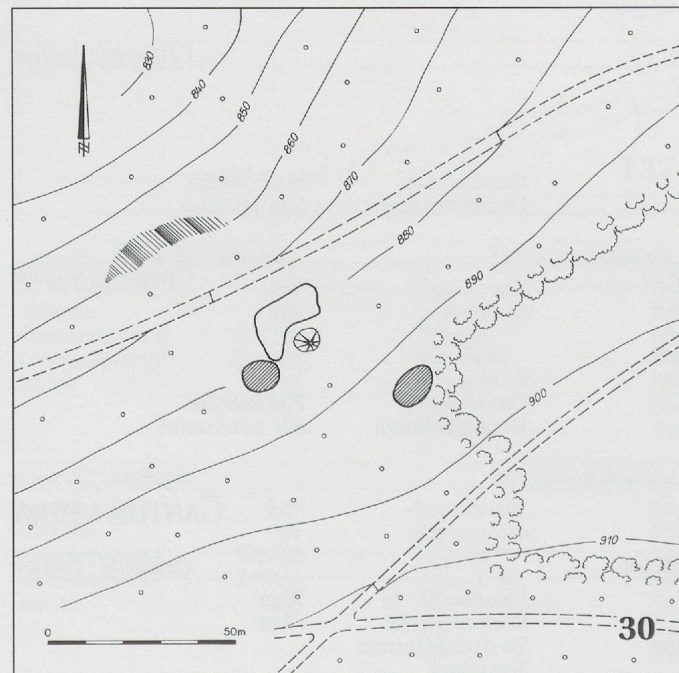


**Lieu-dit : Combe des Beusses 1**      **Datation proposée : Epoque médiévale ?**      **Catégorie : Ferrier**

N° du site	<b>6</b>	Type de site	Type indéfini	Volume estimé	150 m <sup>3</sup>
Altitude	885	Topographie	Talus de chemin		
Coordonnées X	577715	Paysage	Forêt	Vu dans le terrain	
Coordonnées Y	237938	Exposition	Nord-est	Site relevé	
Année	1993	Informateur(s)	Eschenlohr L.	Conservation	Site détruit
Photo(s)	oui	Type	Terrain	Documentation	Relevé topographique
		Qualité	Exact		

**Lieu-dit : L'Ordon Jean Yade**      **Datation proposée : 13<sup>e</sup> - 15<sup>e</sup> siècles**      **Catégorie : Ferrier**

N° du site	<b>30</b>	Type de site	Fourneau central	Volume calculé	18 m <sup>3</sup>
Altitude	880	Topographie	Pente forte	Volume estimé	75 m <sup>3</sup>
Coordonnées X	579216	Paysage	Forêt	Vu dans le terrain	
Coordonnées Y	238415	Exposition	Nord	Site relevé	
Année	1993	Informateur(s)	GAFL	Conservation	Site endommagé
		Type	Carte	Documentation	Relevé(s)/sondage(s)/analyse(s)/datation(s)
		Qualité	Exact		



**Datation(s)**

N° de l'échantillon	31
N° de laboratoire	UZ-1700
Datation C14	600+/- 55 BP
Date calibrée	1300 - 1408 AD (1Σ)
Pic(s) de probabilité	1327;1346;1393
Date calibrée	1286 - 1432 AD (2Σ)
Pic(s) de probabilité	1327;1346;1393
Référence	Stuiver et al. 1998a

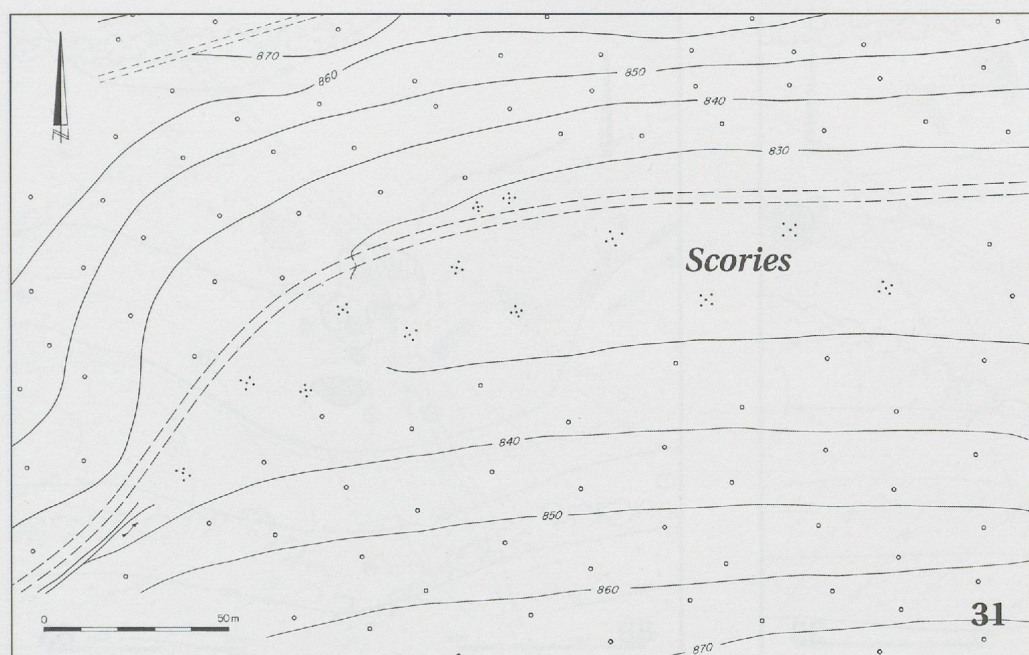
**Charbons de bois**

Essence	Nombre	%
Hêtre	50	77
Érable	5	8
Sapin	3	5
Frêne	3	5
Noisetier	2	3
Cerisier	1	2
Saule	1	2
Total	65	100

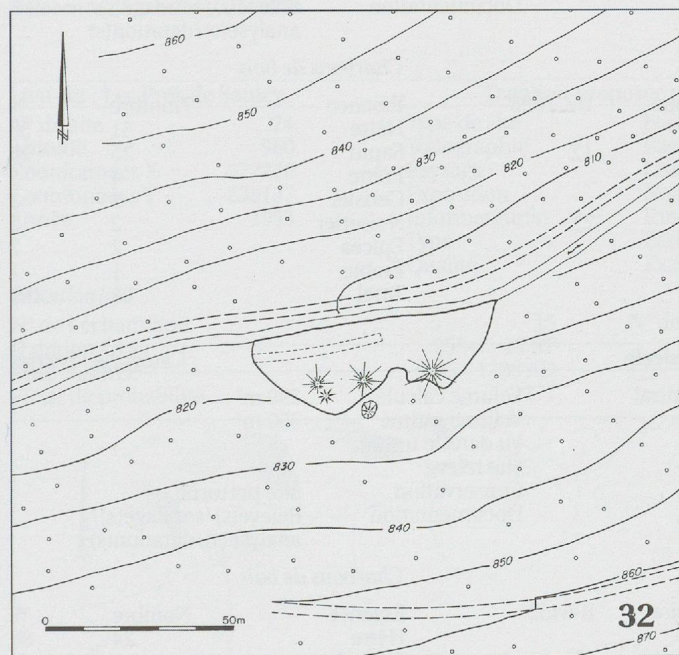
**Lieu-dit : Combe des Beusses 2**      **Datation proposée : Epoque médiévale ?**      **Catégorie : Ferrier ?**

N° du site	<b>31</b>	Type de site	Type indéfini	Volume estimé	75 m <sup>3</sup>
Altitude	830	Topographie	Replat/Fond/Plateau		
Coordonnées X	578660	Paysage	Variable	Vu dans le terrain	
Coordonnées Y	238410	Exposition	Fond	Site relevé	
Année	1994	Informateur(s)	Houriet W.	Conservation	Site détruit
		Type	Ecrit	Documentation	Relevé topographique
		Qualité	Assez précis		



Lieu-dit : **Combe des Beusses 3**Datation proposée : **13<sup>e</sup> / 14<sup>e</sup> siècle**Catégorie : **Ferrier**

N° du site	<b>32</b>	Type de site	Site multiple	Volume calculé	577 m <sup>3</sup>
Altitude	820	Topographie	Pente forte	Volume estimé	700 m <sup>3</sup>
Coordonnées X	579003	Paysage	Forêt	Vu dans le terrain	
Coordonnées Y	238439	Exposition	Nord	Site relevé	
Année	1963	Informateur(s)	Borel P.	Conservation	Site intact
Photo(s)	oui	Type	Carte	Documentation	Relevé(s)/sondage(s)/analyse(s)/datation(s)
		Qualité	Assez précis		



## Datation(s)

N° de l'échantillon	53	
N° de laboratoire	UZ-1733	
Datation C14	725 +/- 55 BP	
Date calibrée	1262 - 1298 AD	(1Σ)
Pic(s) de probabilité	1283	
Date calibrée	1216 - 1389 AD	(2Σ)
Pic(s) de probabilité	1283	
Référence	Stuiver et al. 1998a	

## Charbons de bois

Essence	Nombre	%
Hêtre	42	98
Érable	1	2
Total	43	100

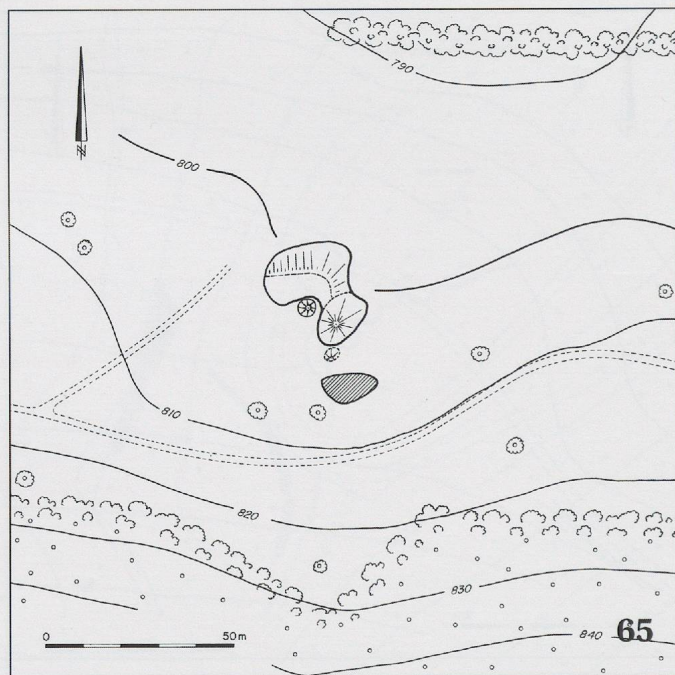
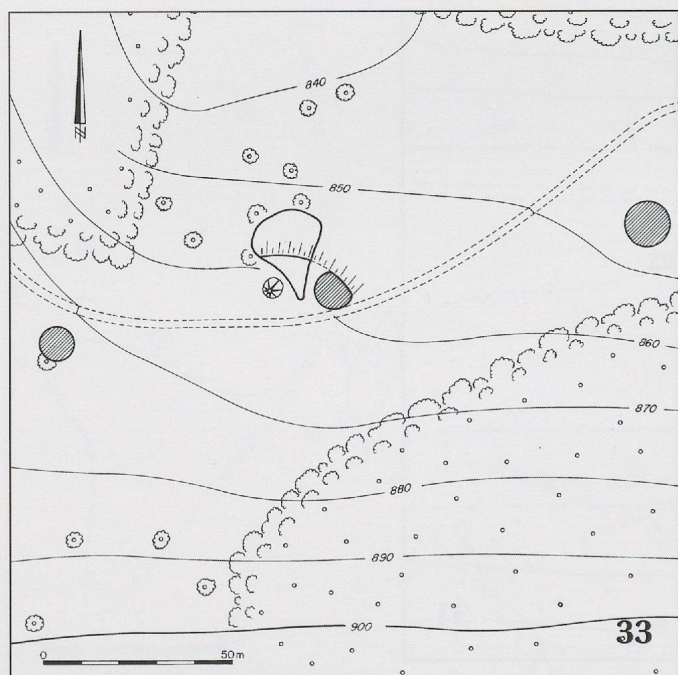
Lieu-dit : **Peut Cras 1**Datation proposée : **Epoque médiévale ?**Catégorie : **Ferrier**

N° du site	<b>33</b>	Type de site	Fourneau central	Volume calculé	76 m <sup>3</sup>
Altitude	860	Topographie	Replat/Fond/Plateau	Volume estimé	100 m <sup>3</sup>
Coordonnées X	579547	Paysage	Pâturage ou pré	Vu dans le terrain	
Coordonnées Y	238418	Exposition	Nord	Site relevé	
Année	1963	Informateur(s)	GAFI	Conservation	Site intact
		Type	Ecrit	Documentation	Relevé topographique
		Qualité	Exact		

Lieu-dit : **Peut Cras 3**Datation proposée : **Epoque médiévale ?**Catégorie : **Ferrier**

N° du site	<b>65</b>	Type de site	Fourneau central	Volume calculé	125 m <sup>3</sup>
Altitude	800	Topographie	Pente	Volume estimé	160 m <sup>3</sup>
Coordonnées X	579899	Paysage	Pâturage ou pré	Vu dans le terrain	
Coordonnées Y	238471	Exposition	Nord	Site relevé	
Année	1992	Informateur(s)	Houriet W.	Conservation	Site intact
		Type	Ecrit	Documentation	Relevé topographique
		Qualité	Exact		





Lieu-dit : **Combe Montjean** Datation proposée : **10<sup>e</sup> - 12<sup>e</sup> siècles** Catégorie : **Ferrier**

N° du site	<b>68</b>	Type de site	Fourneau central	Volume calculé	531 m <sup>3</sup>
Altitude	765	Topographie	Bas de pente	Volume estimé	640 m <sup>3</sup>
Coordonnées X	580063	Paysage	Forêt	Vu dans le terrain	
Coordonnées Y	239026	Exposition	Nord-est	Site relevé	
Année	1993	Informateur(s)	Löw U.	Conservation	Site endommagé
		Type	Carte	Documentation	Relevé(s)/sondage(s)/analyse(s)/datation(s)
		Qualité	Exact		

*Datation(s)*

N° de l'échantillon	29	N° de laboratoire	UZ-1698	Essence	Nombre	%
Datation C14	1030 +/- 55 BP			Hêtre	51	58
Date calibrée	980 - 1027 AD	Précision	1Σ	Sapin	25	28
Pic(s) de probabilité	1004;1008;1017			Frêne	4	5
				Cerisier	3	3
Date calibrée	893 - 1157 AD	Précision	2Σ	Noisetier	2	2
Pic(s) de probabilité	1004;1008;1017			Epicéa	2	2
Référence : Stuver et al. 1998a				Érable	1	1
				Total	88	100

*Charbons de bois*

Lieu-dit : **Combe de Sceut** Datation proposée : **16<sup>e</sup> / 17<sup>e</sup> siècle** Catégorie : **Ferrier**

N° du site	<b>72</b>	Type de site	Fourneau central	Volume calculé	290 m <sup>3</sup>
Altitude	735	Topographie	Pente forte	Volume estimé	350 m <sup>3</sup>
Coordonnées X	578211	Paysage	Clairière	Vu dans le terrain	
Coordonnées Y	239686	Exposition	Ouest	Site relevé	
Année	1993	Informateur(s)	Irmingier A.	Conservation	Site perturbé
		Type	Terrain	Documentation	Relevé(s)/sondage(s)/analyse(s)/datation(s)
		Qualité	Exact		

*Datation(s)*

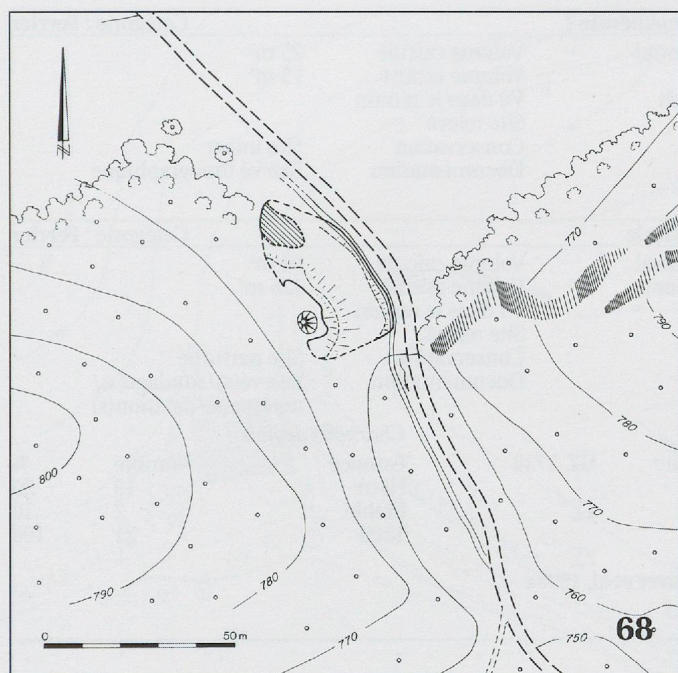
N° de l'échantillon	42	N° de laboratoire	B-6452	Essence	Nombre	%
Datation C14	280 +/- 30 BP			Hêtre	24	86
Date calibrée	1530 - 1652 AD	Précision	1Σ	Frêne	2	7
Pic(s) de probabilité	1642			Tilleul	2	7
Date calibrée	1518 - 1662 AD	Précision	2Σ	Total	28	100
Pic(s) de probabilité	1642					
N° de l'échantillon	111	N° de laboratoire	B-6649	Référence : Stuver et al. 1998a		
Datation C14	290 +/- 20 BP					
Date calibrée	1530 - 1645 AD	(1Σ)		Date calibrée	1522 - 1653 AD	(2Σ)
Pic(s) de probabilité	1640			Pic(s) de probabilité	1640	

*Charbons de bois*

Lieu-dit : **Les Ciroux 1** Datation proposée : **12<sup>e</sup> - 14<sup>e</sup> siècles** Catégorie : **Ferrier**

N° du site	<b>73</b>	Type de site	Fourneau central	Volume estimé	150 m <sup>3</sup>
Altitude	755	Topographie	Bas de pente		
Coordonnées X	578441	Paysage	Lisière de forêt	Vu dans le terrain	
Coordonnées Y	239779	Exposition	Nord	Site relevé	
Année	1993	Informateur(s)	Irmingier A.	Conservation	Site fortement endommagé
		Type	Terrain	Documentation	Relevé(s)/sondage(s)/analyse(s)/datation(s)
		Qualité	Exact		



**Datation(s)**

N° de l'échantillon 30  
 Datation C14 760+/- 55 BP  
 Date calibrée 1222 - 1289 AD  
 Pic(s) de probabilité 1276

Date calibrée 1164 - 1379 AD  
 Pic(s) de probabilité 1276

Référence : Stuiver et al. 1998a

**N° de laboratoire**

UZ-1699

**Précision**

1Σ

**Précision**

2Σ

**Charbons de bois**

Essence	Nombre	%
Hêtre	58	41
Érable	32	23
Frêne	25	18
Sapin	12	9
Peuplier	5	4
Orme	5	4
Saule	3	2
Fruits à pépins	1	1
Total	141	100

**Lieu-dit : Les Prés de Saulcy****Datation proposée : 13<sup>e</sup> siècle****Catégorie : Ferrier**

N° du site 74  
 Altitude 960  
 Coordonnées X 577220  
 Coordonnées Y 238137  
 Année 1993

Type de site Fourneau central  
 Topographie Bas de pente  
 Paysage Lisière de forêt  
 Exposition Nord  
 Informateur(s) Irmingier A.  
 Type Ecrit  
 Qualité Exact

Volume calculé 79 m<sup>3</sup>  
 Volume estimé 100 m<sup>3</sup>  
 Vu dans le terrain  
 Site relevé  
 Conservation  
 Documentation

Scories prélevées  
 Relevé(s)/sondage(s)/  
 analyse(s)/datation(s)

**Datation(s)**

N° de l'échantillon 15  
 Datation C14 755+/- 45 BP  
 Date calibrée 1245 - 1288 AD  
 Pic(s) de probabilité 1277

**N° de laboratoire**

Ly-7032

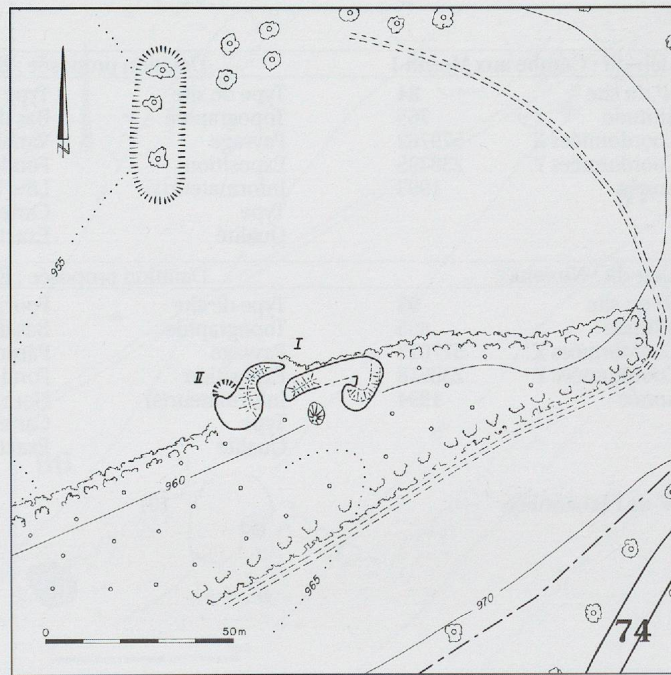
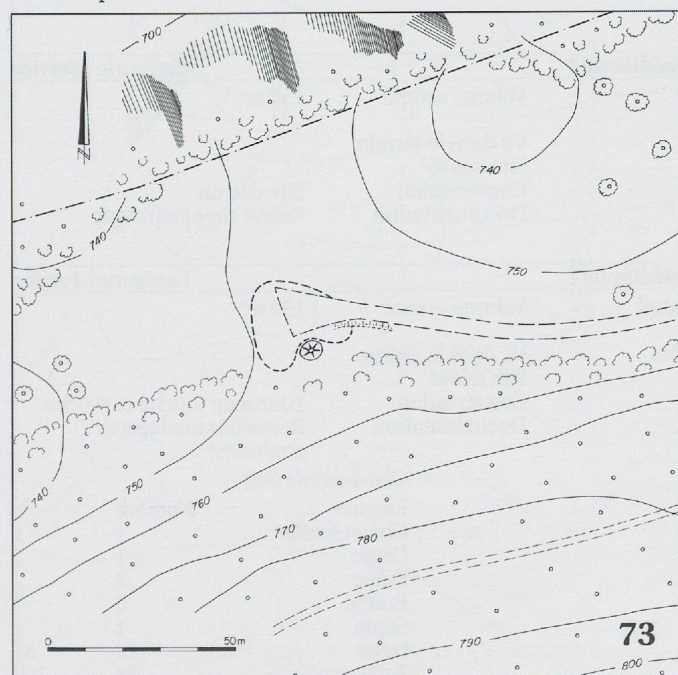
**Précision**

1Σ

**Référence : Stuiver et al. 1998a**

Date calibrée 1212 - 1299 AD  
 Pic(s) de probabilité 1277

2Σ





Lieu-dit : Cerniers de Saulcy 1		Datation proposée : Epoque médiévale ?			Catégorie : Ferrier
N° du site	80	Type de site	Fourneau central	Volume calculé	25 m³
Altitude	945	Topographie	Pente	Volume estimé	75 m³
Coordonnées X	577992	Paysage	Lisière de forêt	Vu dans le terrain	
Coordonnées Y	237903	Exposition	Nord-ouest	Site relevé	
Année	1993	Informateur(s)	Houlmann A.	Conservation	Site intact
		Type	Ecrit	Documentation	Relevé topographique
		Qualité	Exact		

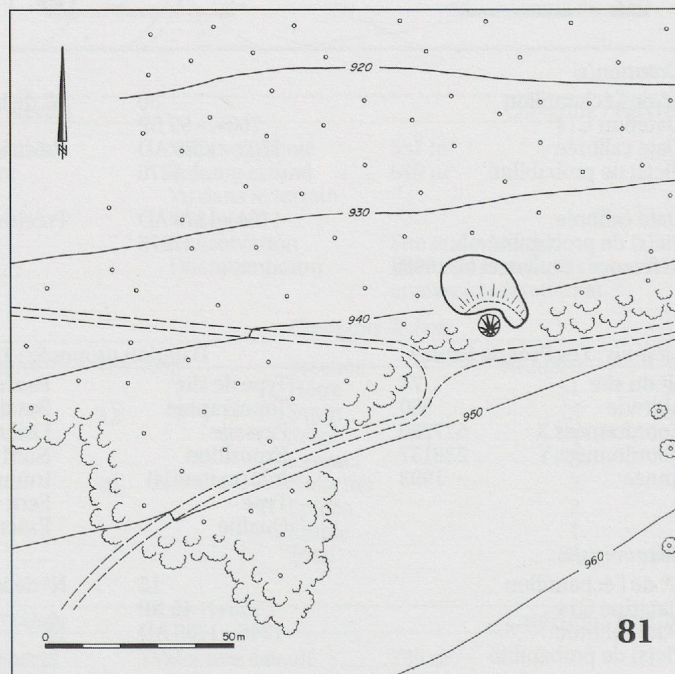
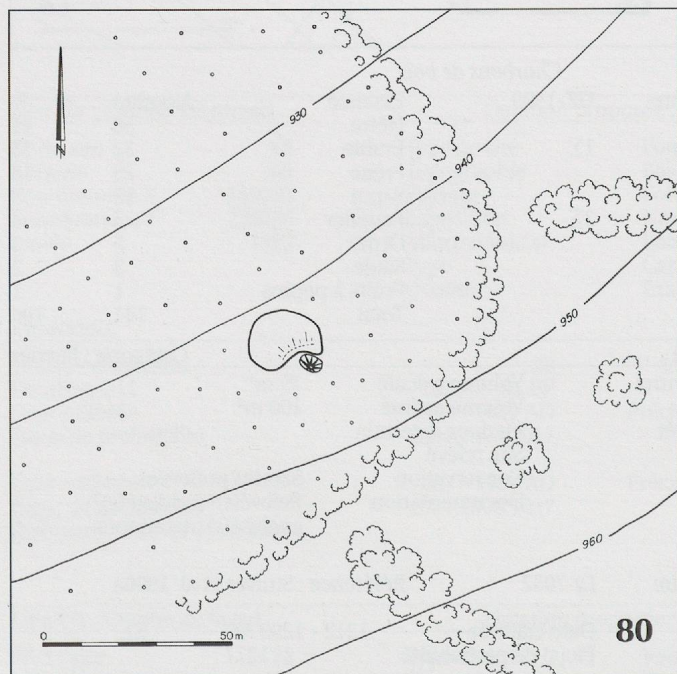
Lieu-dit : Cerniers de Saulcy 2		Datation proposée : 13 <sup>e</sup> / 14 <sup>e</sup> siècle			Catégorie : Ferrier
N° du site	81	Type de site	Fourneau central	Volume calculé	94 m³
Altitude	945	Topographie	Rupture de pente	Volume estimé	125 m³
Coordonnées X	578298	Paysage	Forêt	Vu dans le terrain	
Coordonnées Y	238055	Exposition	Nord	Site relevé	
Année	1993	Informateur(s)	Löw U.	Conservation	Site perturbé
		Type	Carte	Documentation	Relevé(s)/sondage(s)/analyse(s)/datation(s)
		Qualité	Exact		

## Datation(s)

N° de l'échantillon	50	N° de laboratoire	UZ-1730
Datation C14	730 +/- 55 BP		
Date calibrée	1261 - 1297 AD	Précision	1Σ
Pic(s) de probabilité	1282		
Date calibrée	1214 - 1388 AD	Précision	2Σ
Pic(s) de probabilité	1282	Référence : Stuiver et al. 1998a	

## Charbons de bois

Essence	Nombre	%
Hêtre	19	90
Érable	2	10
Total	21	100



Lieu-dit : Combe aux Monin 1		Datation proposée : Epoque médiévale ?			Catégorie : Ferrier
N° du site	84	Type de site	Type indéfini	Volume estimé	150 m³
Altitude	765	Topographie	Bas de pente	Vu dans le terrain	
Coordonnées X	579762	Paysage	Variable	Site relevé	
Coordonnées Y	238735	Exposition	Fond	Conservation	Site détruit
Année	1993	Informateur(s)	Löw U.	Documentation	Relevé topographique
		Type	Carte		
		Qualité	Exact		

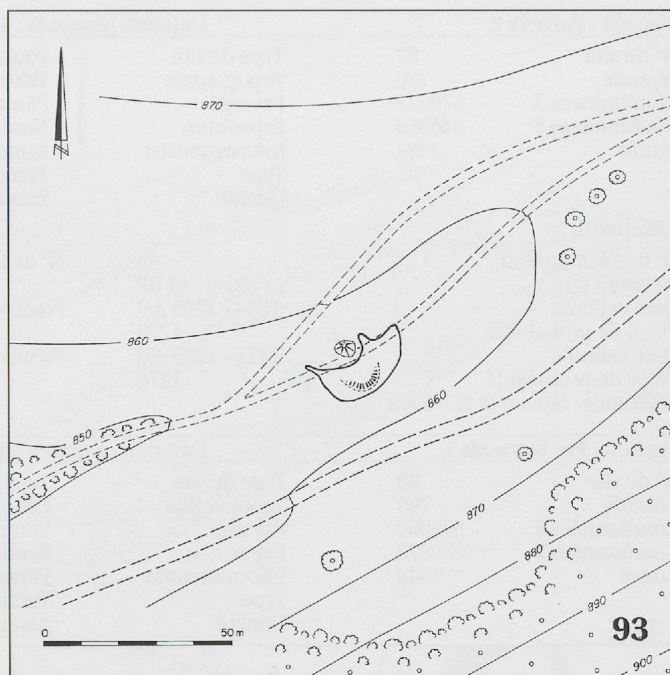
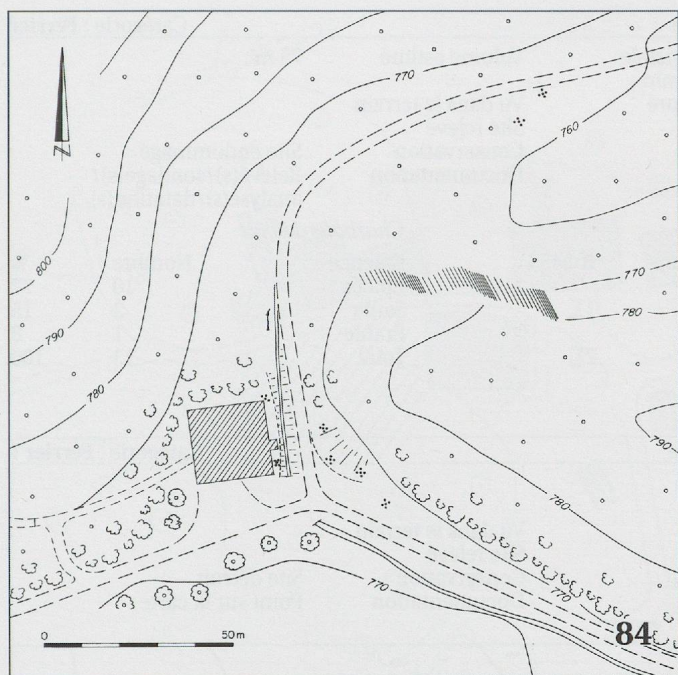
Lieu-dit : Nirveux		Datation proposée : Epoque médiévale ?			Catégorie : Ferrier
N° du site	93	Type de site	Fourneau central	Volume estimé	150 m³
Altitude	855	Topographie	Bas de pente	Vu dans le terrain	
Coordonnées X	577013	Paysage	Pâturage ou pré	Site relevé	
Coordonnées Y	238618	Exposition	Fond	Conservation	Fourneau touché et scories
Année	1994	Informateur(s)	Houriet W.	Documentation	Relevé(s)/sondage(s)/analyse(s)
		Type	Carte		
		Qualité	Exact		

N° de l'échantillon 101

## Charbons de bois

Essence	Nombre	%
Chèvrefeuille	1	1
Orme	1	1
Frêne	2	2
Érable	6	7
Sapin	1	1
Hêtre	73	87
Total	84	100



**Lieu-dit : Le Cerneux**Datation proposée : **inconnue**Catégorie : **Ferrier**

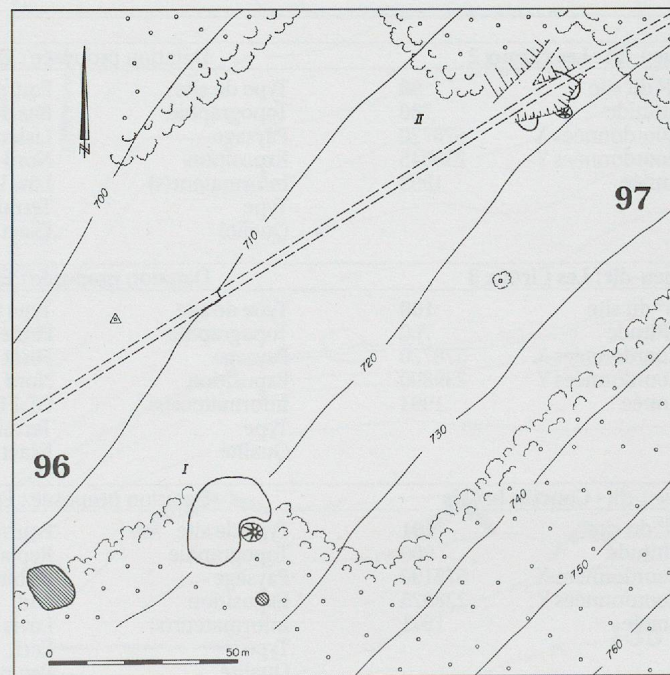
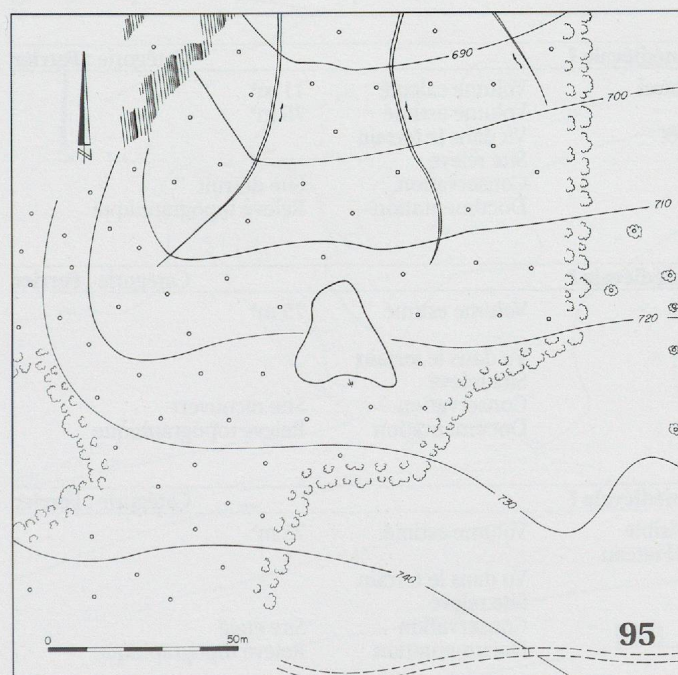
N° du site	<b>95</b>	Type de site	Fourneau central	Volume calculé	96 m³
Altitude	720	Topographie	Pente	Volume estimé	125 m³
Coordonnées X	579750	Paysage	Forêt	Vu dans le terrain	
Coordonnées Y	240447	Exposition	Nord-est	Site relevé	
Année	1994	Informateur(s)	Jeker C.	Conservation	Site perturbé
		Type	Terrain	Documentation	Relevé topographique
		Qualité	Exact		

**Lieu-dit : Poiveux 1**Datation proposée : **13<sup>e</sup> / 14<sup>e</sup> siècle**Catégorie : **Ferrier**

N° du site	<b>96</b>	Type de site	Fourneau central	Volume calculé	36 m³
Altitude	720	Topographie	Pente	Volume estimé	75 m³
Coordonnées X	579154	Paysage	Lisière de forêt	Vu dans le terrain	
Coordonnées Y	240258	Exposition	Nord-ouest	Site relevé	
Année	1994	Informateur(s)	Irminger A.	Conservation	Site perturbé
		Type	Terrain	Documentation	Relevé(s)/sondage(s)/ analyse(s)/datation(s)
		Qualité	Exact		

**Datation(s)**

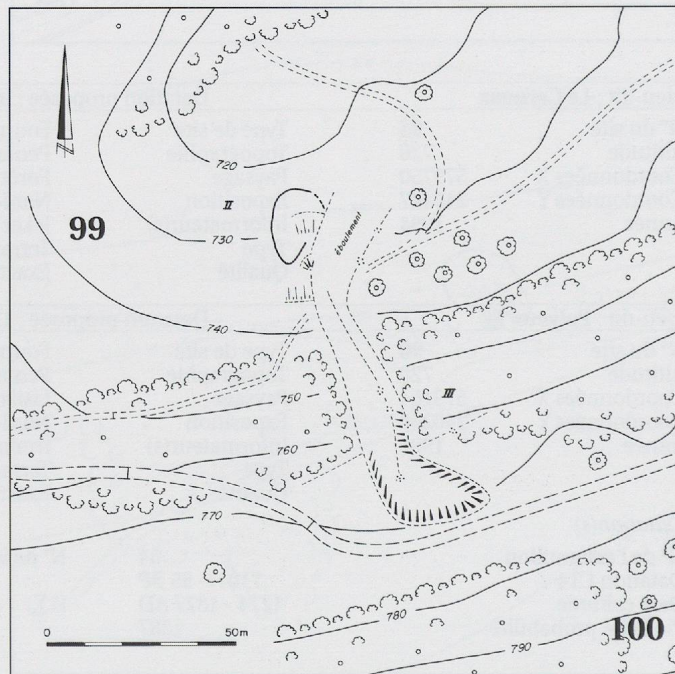
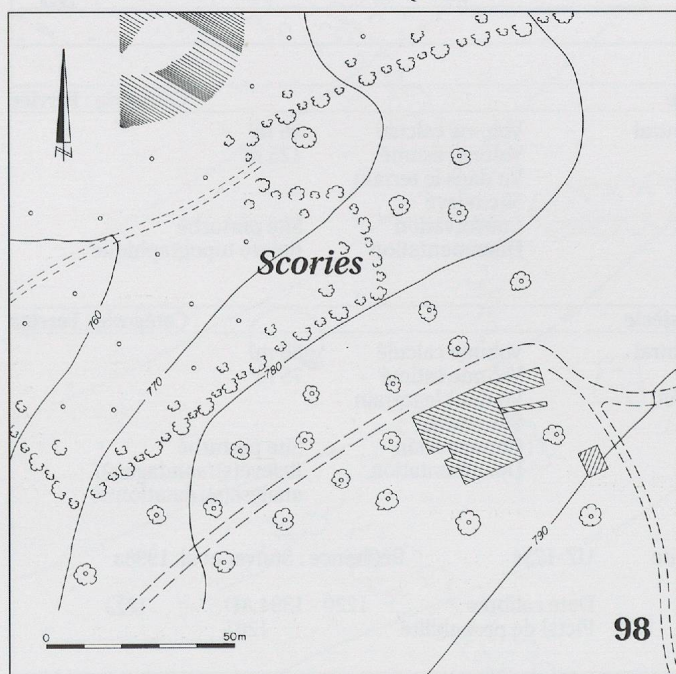
N° de l'échantillon	54	N° de laboratoire	UZ-1734	Référence : Stuiver et al. 1998a
Datation C14	710 +/- 55 BP			
Date calibrée	1274 - 1377 AD	(1Σ)	Date calibrée	1220 - 1394 AD (2Σ)
Pic(s) de probabilité	1287		Pic(s) de probabilité	1287





Lieu-dit : <b>Poiveux 2</b>		Datation proposée : <b>13<sup>e</sup> siècle</b>			Catégorie : <b>Ferrier</b>		
N° du site	<b>97</b>	Type de site	Fourneau invisible	Volume estimé	75 m³		
Altitude	720	Topographie	Talus de chemin				
Coordonnées X	579237	Paysage	Pâturage ou pré	Vu dans le terrain			
Coordonnées Y	240369	Exposition	Nord-ouest	Site relevé			
Année	1994	Informateur(s)	Irminger A.	Conservation	Site endommagé		
		Type	Terrain	Documentation	Relevé(s)/sondage(s)/analyse(s)/datation(s)		
		Qualité	Exact				
<i>Datation(s)</i>				<i>Charbons de bois</i>			
N° de l'échantillon		45	N° de laboratoire	B-6455	Essence	Nombre	%
Datation C14		760+/- 40 BP			Epicéa	10	77
Date calibrée		1244 - 1285 AD	Précision	1Σ	Saule	2	15
Pic(s) de probabilité		1276			Érable	1	8
Date calibrée		1213 - 1297 AD	Précision	2Σ	Total	13	100
Pic(s) de probabilité		1276					
Référence : Stuiver et al. 1998a							

Lieu-dit : <b>Pré Voirmais 1</b>		Datation proposée : <b>inconnue</b>			Catégorie : <b>Ferrier ?</b>	
N° du site	<b>98</b>	Type de site	Type indéfini			
Altitude	780	Topographie	Pente			
Coordonnées X	578960	Paysage	Forêt		Vu dans le terrain	
Coordonnées Y	239970	Exposition	Nord-ouest		Site relevé	
Année	1948	Informateur(s)	Perronne A.		Conservation	Site détruit
		Type	Terrain		Documentation	Point sur la carte
		Qualité	Assez précis			

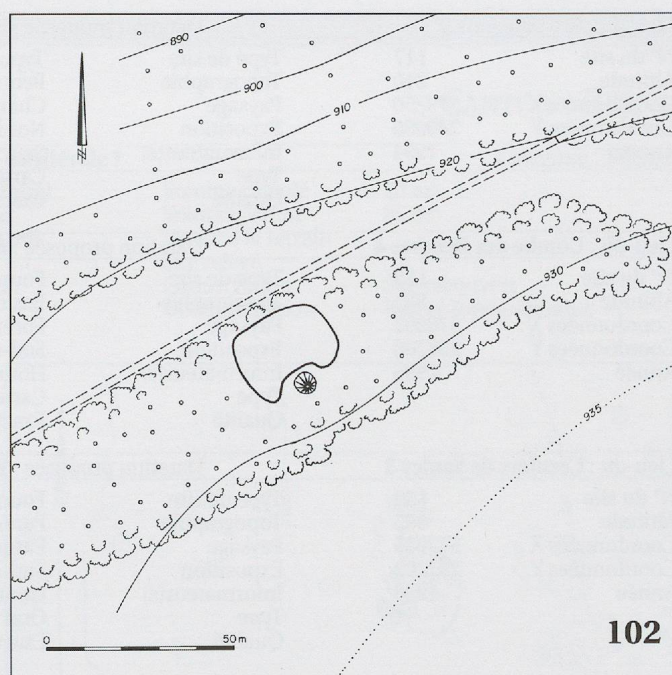
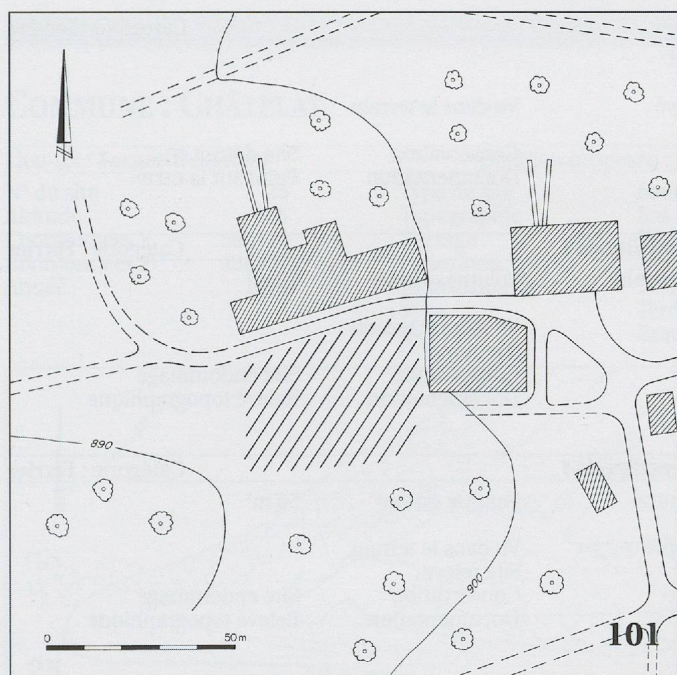


Lieu-dit : <b>Les Ciroux 2</b>		Datation proposée : <b>Epoque médiévale ?</b>			Catégorie : <b>Ferrier</b>	
N° du site	<b>99</b>	Type de site	Fourneau central	Volume calculé	11 m³	
Altitude	730	Topographie	Bas de pente	Volume estimé	75 m³	
Coordonnées X	578720	Paysage	Lisière de forêt	Vu dans le terrain		
Coordonnées Y	239845	Exposition	Nord	Site relevé		
Année	1993	Informateur(s)	Löw U.	Conservation	Site détruit	
		Type	Terrain	Documentation	Relevé topographique	
		Qualité	Exact			

Lieu-dit : <b>Les Ciroux 3</b>		Datation proposée : <b>Epoque médiévale ?</b>			Catégorie : <b>Ferrier</b>	
N° du site	<b>100</b>	Type de site	Type indéfini	Volume estimé	75 m³	
Altitude	760	Topographie	Pente forte			
Coordonnées X	578720	Paysage	Forêt	Vu dans le terrain		
Coordonnées Y	239800	Exposition	Nord	Site relevé		
Année	1994	Informateur(s)	DL,FR et LE	Conservation	Site recouvert	
		Type	Terrain	Documentation	Relevé topographique	
		Qualité	Exact			

Lieu-dit : <b>Courtils brûlés</b>		Datation proposée : <b>Epoque médiévale ?</b>			Catégorie : <b>Ferrier</b>
N° du site	<b>101</b>	Type de site	Fourneau invisible	Volume estimé	75 m³
Altitude	900	Topographie	Replat/Fond/Plateau		
Coordonnées X	578190	Paysage	Habitation	Vu dans le terrain	
Coordonnées Y	238925	Exposition	Sud	Site relevé	
Année	1971	Informateur(s)	Lovis G.	Conservation	Site étalé
		Type	Ecrit	Documentation	Relevé topographique
		Qualité	Peu précis		



Lieu-dit : **Gros Pré des Perches**Datation proposée : **Epoque médiévale ?**Catégorie : **Ferrier**

N° du site	<b>102</b>	Type de site	Fourneau central	Volume calculé	50 m <sup>3</sup>
Altitude	925	Topographie	Pente faible	Volume estimé	75 m <sup>3</sup>
Coordonnées X	580419	Paysage	Forêt	Vu dans le terrain	
Coordonnées Y	240157	Exposition	Nord	Site relevé	
Année	1993	Informateur(s)	Löw U.	Conservation	Site perturbé
		Type	Carte	Documentation	Relevé(s)/sondage(s)/analyse(s)
		Qualité	Exact		

N° de l'échantillon

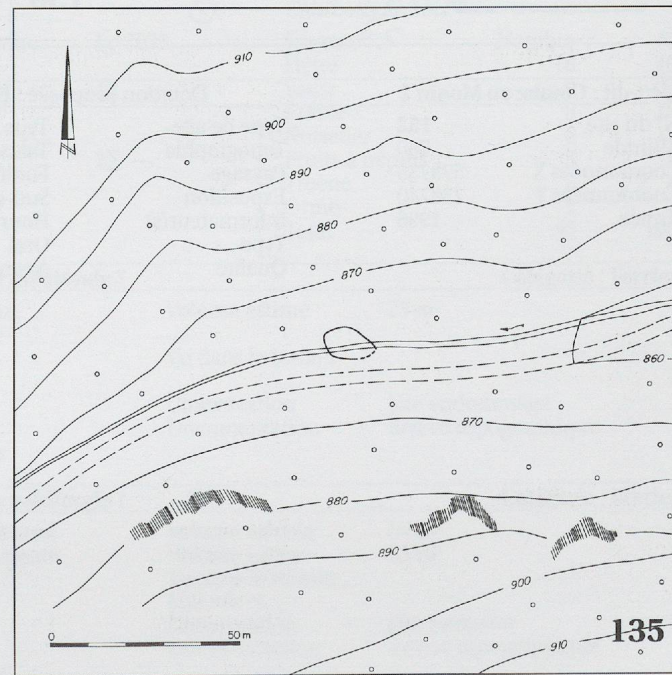
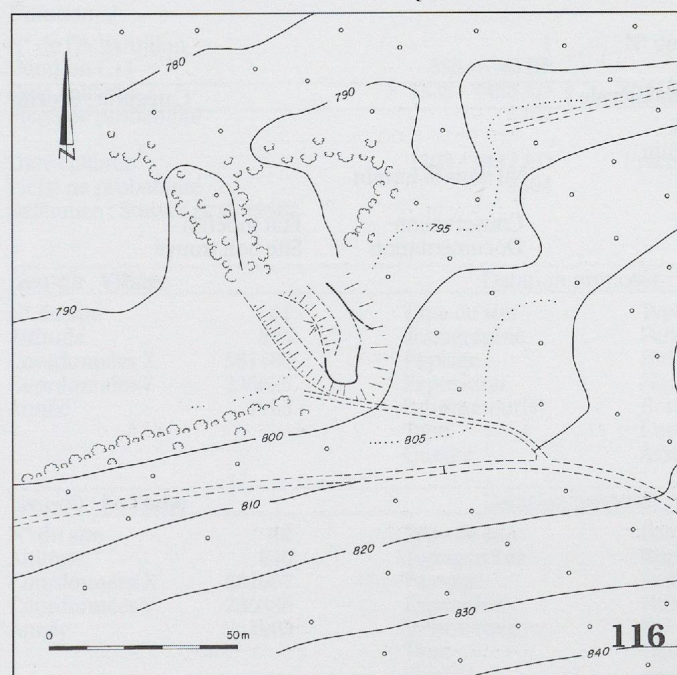
102

*Charbons de bois*

Essence	Nombre	%
Peuplier	8	19
Noisetier	2	5
Saule	3	7
Érable	5	12
Hêtre	24	57
Total	42	100

Lieu-dit : **Bone en Bez 2**Datation proposée : **Epoque médiévale ?**Catégorie : **Ferrier**

N° du site	<b>116</b>	Type de site	Fourneau central	Volume estimé	75 m <sup>3</sup>
Altitude	795	Topographie	Pente	Vu dans le terrain	
Coordonnées X	580379	Paysage	Lisière de forêt	Site relevé	
Coordonnées Y	240448	Exposition	Nord-ouest	Conservation	Site perturbé
Année	1994	Informateur(s)	Saucy M.	Documentation	Relevé topographique
		Type	Carte		
		Qualité	Exact		

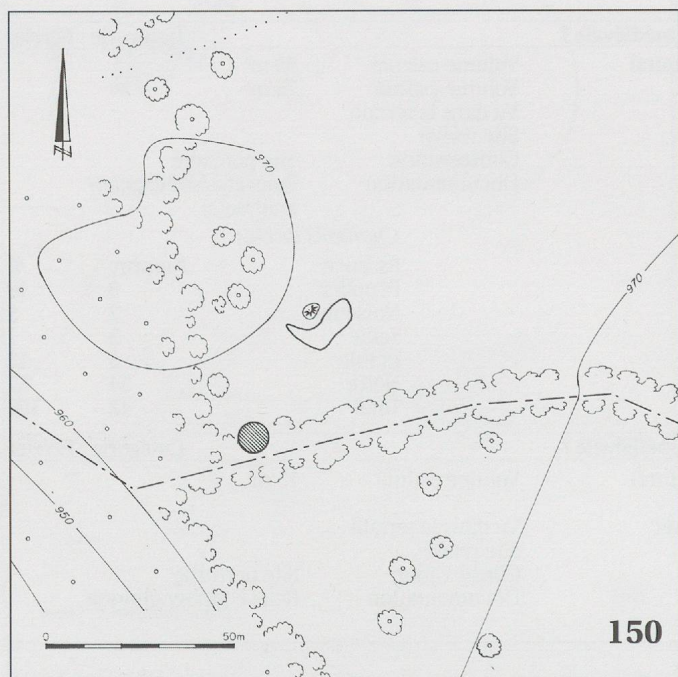




Lieu-dit : <b>Pré Voirmais 2</b>		Datation proposée : <b>inconnue</b>		Catégorie : <b>Scories</b>	
N° du site	117	Type de site	Type indéfini	Vu dans le terrain	Site détruit (?)
Altitude	810	Topographie	Pente		
Coordonnées X	579250	Paysage	Champ cultivé	Conservation	Point sur la carte
Coordonnées Y	240050	Exposition	Nord-ouest		
Année	1994	Informateur(s)	Saucy M.	Documentation	
		Type	Carte		
		Qualité	Exact		

Lieu-dit : <b>Combe des Beusses 4</b>		Datation proposée : <b>Epoque médiévale ?</b>		Catégorie : <b>Ferrier</b>	
N° du site	135	Type de site	Fourneau invisible	Volume estimé	75 m <sup>3</sup>
Altitude	865	Topographie	Bas de pente	Vu dans le terrain	
Coordonnées X	578092	Paysage	Forêt		
Coordonnées Y	238208	Exposition	Sud-est	Site relevé	Site endommagé
Année	1995	Informateur(s)	Houriet W.	Conservation	
		Type	Carte	Documentation	Relevé topographique
		Qualité	Exact		

Lieu-dit : <b>Cerniers de Saulcy 3</b>		Datation proposée : <b>Epoque médiévale ?</b>		Catégorie : <b>Ferrier</b>	
N° du site	150	Type de site	Fourneau central	Volume estimé	50 m <sup>3</sup>
Altitude	965	Topographie	Pente faible	Vu dans le terrain	
Coordonnées X	577955	Paysage	Pâturage ou pré		
Coordonnées Y	237702	Exposition	Sud-est	Site relevé	Site endommagé
Année	1996	Informateur(s)	Houriet W.	Conservation	
		Type	Oral	Documentation	Relevé topographique
		Qualité	Exact		



Lieu-dit : <b>Combe au Monin 2</b>		Datation proposée : <b>Epoque médiévale ?</b>		Catégorie : <b>Scories</b>	
N° du site	152	Type de site	Type indéfini	Vu dans le terrain	Etat indéfini
Altitude	760	Topographie	Talus de chemin		
Coordonnées X	579735	Paysage	Forêt	Conservation	Site non trouvé
Coordonnées Y	238740	Exposition	Sud-est		
Année	1996	Informateur(s)	Houriet W.	Documentation	
		Type	Oral		
		Qualité	Assez précis		



## REGION :

## PETIT-VAL

## COMMUNE : CHÂTELAT

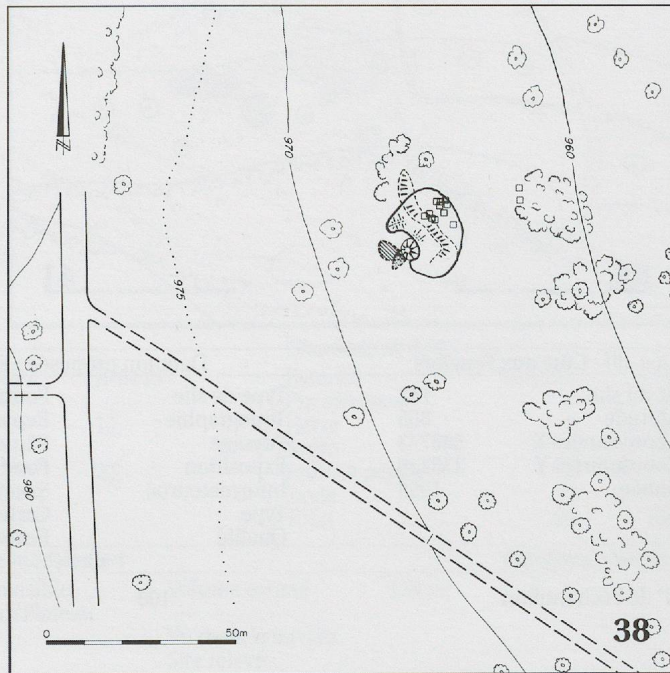
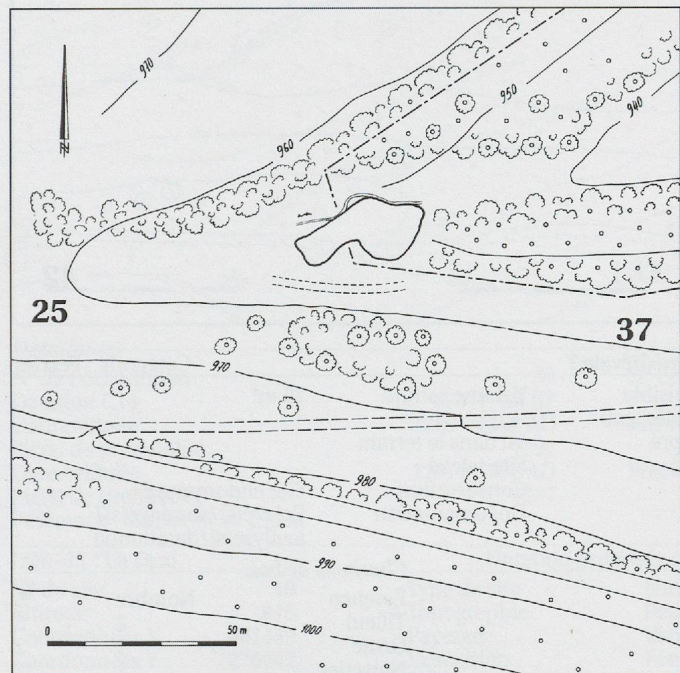
## CANTON : BERNE

## Lieu-dit : Fornet-Dessous 1

## Datation proposée : Epoque médiévale ?

## Catégorie : Ferrier

N° du site	25	Type de site	Fourneau central	Volume calculé	20 m³
Altitude	955	Topographie	Bas de pente	Volume estimé	25 m³
Coordonnées X	580120	Paysage	Pâturage ou pré	Vu dans le terrain	
Coordonnées Y	236527	Exposition	Nord	Site relevé	
Année	1993	Informateur(s)	Eschenlohr L.	Conservation	Site recouvert
		Type	Terrain	Documentation	Relevé topographique
		Qualité	Exact		



## Lieu-dit : Les Bois

Datation proposée : 14<sup>e</sup> / 15<sup>e</sup> siècle

## Catégorie : Ferrier

N° du site	38	Type de site	Fourneau central	Volume calculé	27 m³
Altitude	965	Topographie	Pente faible	Volume estimé	75 m³
Coordonnées X	580665	Paysage	Pâturage ou pré	Vu dans le terrain	
Coordonnées Y	236181	Exposition	Est	Site relevé	
Année	1933	Informateur(s)	Rothpletz W.	Conservation : scories prélevées	
		Type	Ecrit	Documentation	Relevé(s)/sondage(s)/analyse(s)/datation(s)
		Qualité	Assez précis		

## Datation(s)

N° de l'échantillon	1	N° de laboratoire	Ly-7033
Datation C14	555 +/- 40 BP		
Date calibrée	1328 - 1420 AD	Précision	1Σ
Pic(s) de probabilité	1404		
Date calibrée	1303 - 1437 AD	Précision	2Σ
Pic(s) de probabilité	1404		
Référence : Stuiver et al. 1998a			

## Charbons de bois

Essence	Nombre	%
Hêtre	18	40
Saule	9	20
Érable	6	13
Noisetier	6	13
Fruits à pépins	3	7
Troène	2	4
Orme	1	2
Total	45	100

## Lieu-dit : Village

## Datation proposée : Epoque médiévale ?

## Catégorie : Ferrier

N° du site	41	Type de site	Type indéfini	Volume estimé	25 m³
Altitude	805	Topographie	Pente faible		
Coordonnées X	581480	Paysage	Habitation	Vu dans le terrain	
Coordonnées Y	235625	Exposition	Nord		
Année	1963	Informateur(s)	Borel P.	Conservation	Site endommagé
		Type	Carte	Documentation	Relevé topographique
		Qualité	Assez précis		

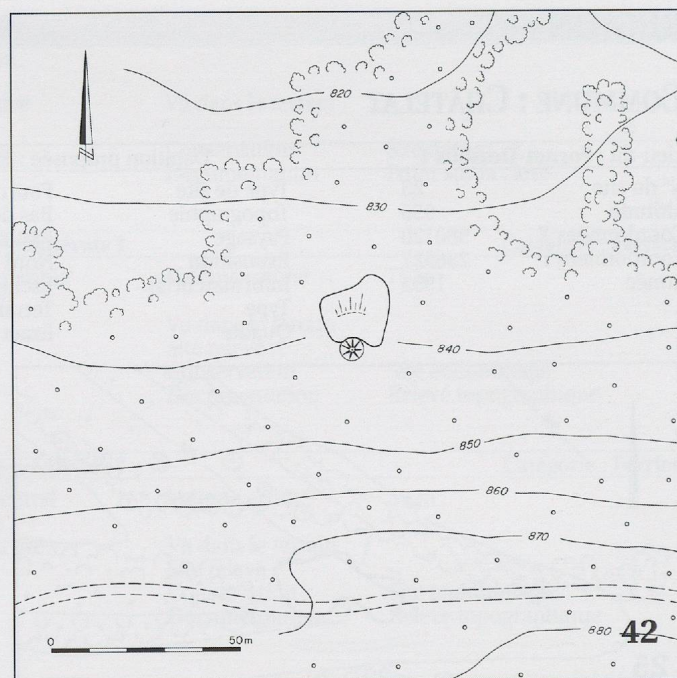
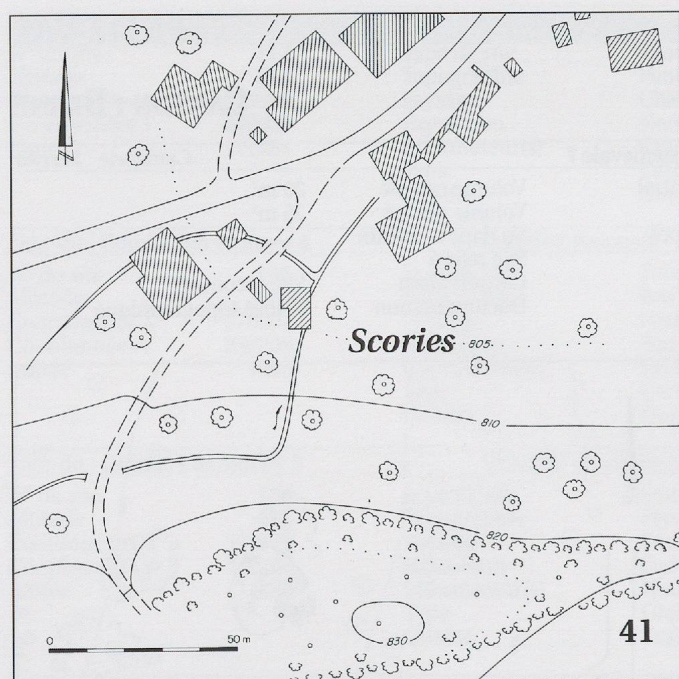
## Lieu-dit : Le Tache

## Datation proposée : Epoque médiévale ?

## Catégorie : Ferrier

N° du site	42	Type de site	Fourneau central	Volume calculé	66 m³
Altitude	840	Topographie	Rupture de pente	Volume estimé	75 m³
Coordonnées X	581607	Paysage	Forêt	Vu dans le terrain	
Coordonnées Y	235389	Exposition	Nord	Site relevé	
Année	1963	Informateur(s)	Borel P.	Conservation	Site perturbé
		Type	Carte	Documentation	Relevé topographique
		Qualité	Assez précis		





Lieu-dit : Côte aux Feusiers		Datation proposée : Epoque médiévale ?			Catégorie : Ferrier	
N° du site	131	Type de site	Fourneau invisible	Volume estimé	75 m³	
Altitude	865	Topographie	Replat/Fond/Plateau	Vu dans le terrain		
Coordonnées X	580773	Paysage	Pâturage ou pré			
Coordonnées Y	235220	Exposition	Fond		Site relevé	
Année	1995	Informateur(s)	Saucy M.	Conservation	Site endommagé	
		Type	Carte	Documentation	Relevé(s)/sondage(s)/analyse(s)/datation(s)	
		Qualité	Exact			
				Charbons de bois		
N° de l'échantillon	100			Essence	Nombre	%
				Tilleul	2	5
				Orme	1	2
				Noisetier	1	2
				Epicéa	9	21
				Sapin	1	2
				Hêtre	29	67
				Total	43	100

Lieu-dit : Fornet-Dessous 3		Datation proposée : Epoque médiévale ?			Catégorie : Ferrier
N° du site	151	Type de site	Fourneau central	Volume estimé	150 m³
Altitude	980	Topographie	Bord de dépression	Vu dans le terrain	
Coordonnées X	579650	Paysage	Pâturage ou pré		
Coordonnées Y	236555	Exposition	Plateau		
Année	1997	Informateur(s)	Houriet W.	Conservation	Site perturbé
		Type	Oral	Documentation	Fiche documentaire
		Qualité	Exact		

## COMMUNE : MONIBLE

## CANTON : BERNE

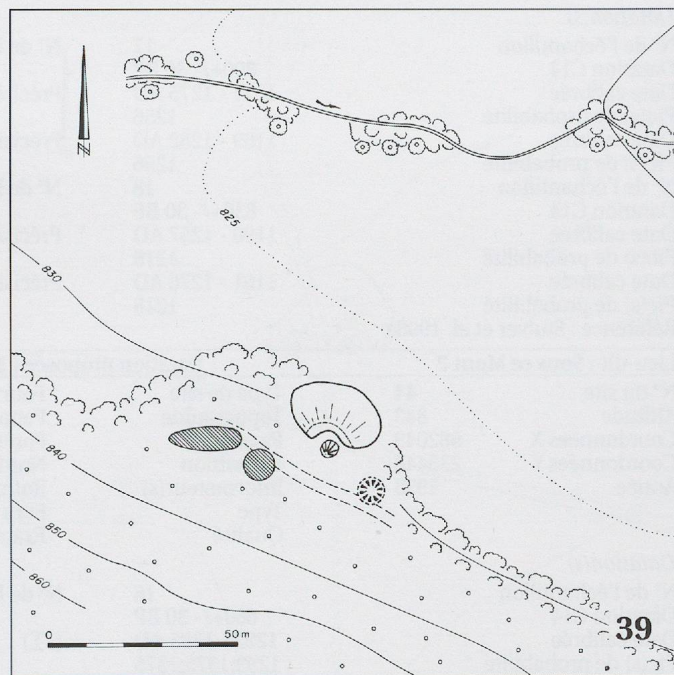
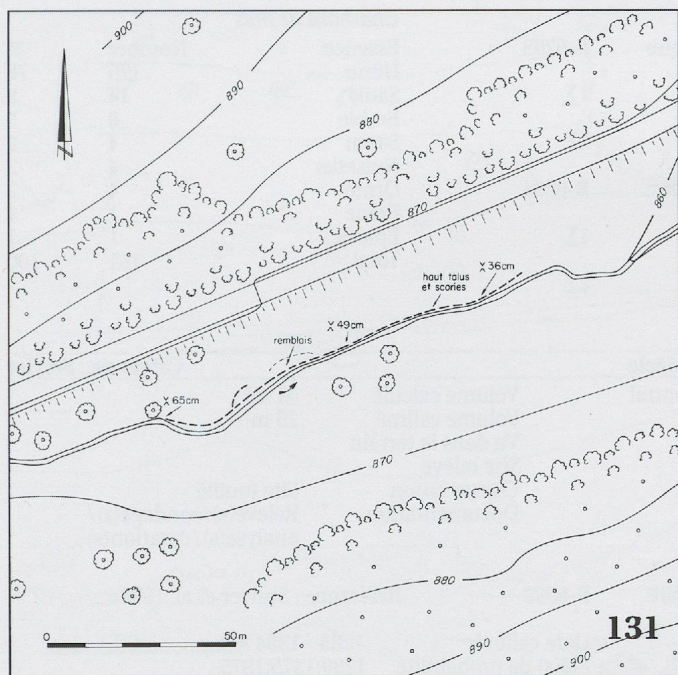
Lieu-dit : Fornet-Dessous 2		Datation proposée : 13 <sup>e</sup> siècle			Catégorie : Ferrier	
N° du site	37	Type de site	Founeau invisible	Volume calculé	100 m³	
Altitude	950	Topographie	Pente forte	Volume estimé	125 m³	
Coordonnées X	580134	Paysage	Forêt	Vu dans le terrain	Site perturbé Relevé(s)/sondage(s) / analyse(s) / datation(s)	
Coordonnées Y	236535	Exposition	Nord	Site relevé		
Année	1963	Informateur(s)	Borel P.	Conservation		
		Type	Carte	Documentation		
		Qualité	Assez précis			

### Datation(s)

N° de l'échantillon	47	N° de laboratoire	B-6457	Référence : Stuiver et al. 1998a	
Datation C14	750+/- 30 BP				
Date calibrée	1262 - 1285 AD	(1Σ)	Date calibrée	1222 - 1295 AD	(2Σ)
Pic(s) de probabilité	1278		Pic(s) de probabilité	1278	

Lieu-dit : Côte de l'Envers		Datation proposée : 13 <sup>e</sup> / 14 <sup>e</sup> siècle			Catégorie : Ferrier	
N° du site	39	Type de site	Founeau central	Volume calculé	85 m³	
Altitude	830	Topographie	Pente	Volume estimé	110 m³	
Coordonnées X	581240	Paysage	Forêt	Vu dans le terrain		
Coordonnées Y	236550	Exposition	Nord-est	Site relevé		
Année	1963	Informateur(s)	Borel P.	Conservation	Site intact	
		Type	Carte	Documentation	Relevé(s)/sondage(s)/analyse(s)/datation(s)	
		Qualité	Peu précis			



**Datation(s)**

N° de l'échantillon	39
Datation C14	670+/- 30 BP
Date calibrée	1289 - 1382 AD
Pic(s) de probabilité	1297
Date calibrée	1281 - 1392 AD
Pic(s) de probabilité	1297
Référence	Stuiver et al. 1998a

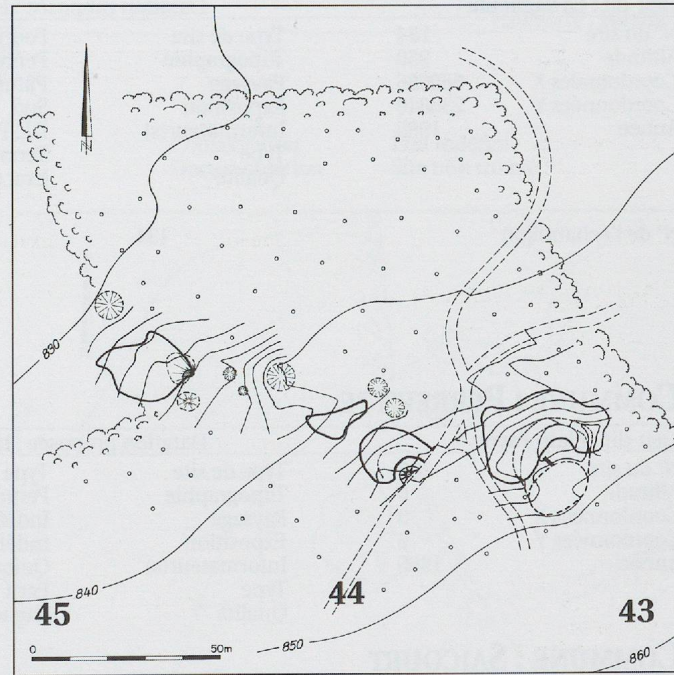
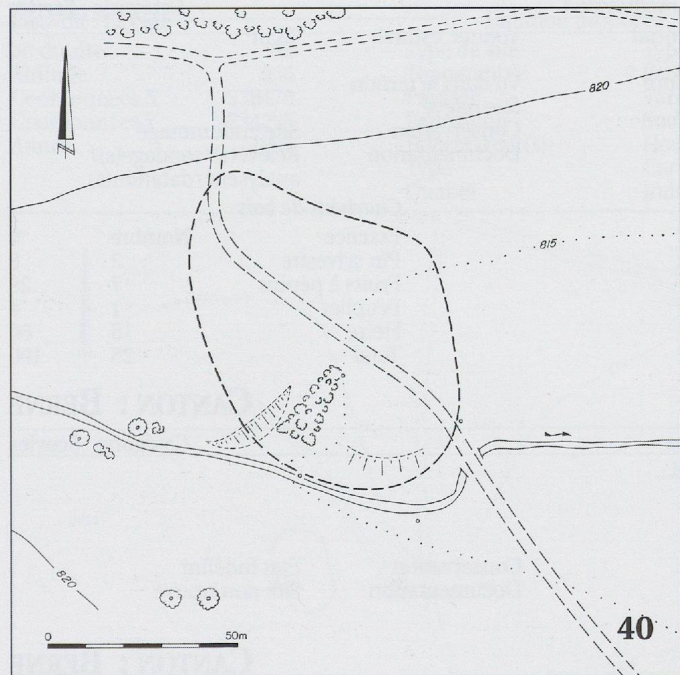
N° de laboratoire	B-6449
Précision	1Σ
Précision	2Σ

**Charbons de bois**

Essence	Nombre	%
Pin sylvestre	8	35
Hêtre	6	26
Sapin	5	22
Fruits à pépins	2	9
Saule	2	9
Total	23	100

**Lieu-dit : La Draï****Datation proposée : Epoque médiévale ?****Catégorie : Ferrier**

N° du site	40	Type de site	Fourneau invisible	Volume estimé	150 m³
Altitude	815	Topographie	Replat/Fond/Plateau		
Coordonnées X	581449	Paysage	Variable	Vu dans le terrain	
Coordonnées Y	236642	Exposition	Fond	Site relevé	
Année	1963	Informateur(s)	Borel P.	Conservation	Site étale
		Type	Carte	Documentation	Relevés topographique et magnétique
		Qualité	Peu précis		

**Lieu-dit : Sous ce Mont 1****Datation proposée : 13<sup>e</sup> siècle****Catégorie : Ferrier**

N° du site	43	Type de site	Site multiple	Volume calculé	352 m³
Altitude	845	Topographie	Rupture de pente	Volume estimé	430 m³
Coordonnées X	582089	Paysage	Forêt	Vu dans le terrain	
Coordonnées Y	235453	Exposition	Nord	Site relevé	
Année	1933	Informateur(s)	Rothpletz W.	Conservation	Site endommagé
		Type	Ecrit	Documentation	Relevé(s)/sondage(s)/analyse(s)/datation(s)
		Qualité	Exact		



<i>Datation(s)</i>				<i>Charbons de bois</i>		
N° de l'échantillon	17	N° de laboratoire	B-6293	Essence	Nombre	%
Datation C14	800+/- 30 BP			Hêtre	125	78
Date calibrée	1217 - 1275 AD	Précision	1Σ	Saule	14	9
Pic(s) de probabilité	1256			Érable	8	5
Date calibrée	1189 - 1282 AD	Précision	2Σ	Sapin	4	2
Pic(s) de probabilité	1256			Noisetier	4	2
N° de l'échantillon	18	N° de laboratoire	B-6294	Orme	4	2
Datation C14	830+/- 30 BP			Frêne	1	1
Date calibrée	1190 - 1257 AD	Précision	1Σ	Epicéa	1	1
Pic(s) de probabilité	1218			Total	161	100
Date calibrée	1161 - 1276 AD	Précision	2Σ			
Pic(s) de probabilité	1218					
Référence : Stuver et al. 1998a						

Lieu-dit : <b>Sous ce Mont 2</b>		Datation proposée : <b>13<sup>e</sup> / 14<sup>e</sup> siècle</b>		Catégorie : <b>Ferrier</b>		
N° du site	44	Type de site	Fourneau central	Volume calculé	41 m³	
Altitude	843	Topographie	Pente faible	Volume estimé	75 m³	
Coordonnées X	582049	Paysage	Forêt	Vu dans le terrain		
Coordonnées Y	235448	Exposition	Nord	Site relevé		
Année	1933	Informateur(s)	Rothpletz W.	Conservation	Site fouillé	
		Type	Ecrit	Documentation	Relevé(s)/sondage(s)/analyse(s)/datation(s)	
		Qualité	Exact			

<i>Datation(s)</i>				<i>Charbons de bois</i>		
N° de l'échantillon	16	N° de laboratoire	B-6292	Référence : Stuver et al. 1998a		
Datation C14	660+/- 30 BP					
Date calibrée	1292 - 1385 AD	(1Σ)		Date calibrée	1283 - 1394 AD	(2Σ)
Pic(s) de probabilité	1299;1375;1375			Pic(s) de probabilité	1299;1375;1375	

Lieu-dit : <b>Sous ce Mont 3</b>		Datation proposée : <b>11<sup>e</sup> / 12<sup>e</sup> siècle</b>		Catégorie : <b>Ferrier</b>		
N° du site	45	Type de site	Fourneau invisible	Volume calculé	48 m³	
Altitude	835	Topographie	Pente faible	Volume estimé	75 m³	
Coordonnées X	581991	Paysage	Lisière de forêt	Vu dans le terrain		
Coordonnées Y	235468	Exposition	Nord	Site relevé		
Année	1933	Informateur(s)	Rothpletz W.	Conservation	Site étalé	
		Type	Ecrit	Documentation	Relevé(s)/sondage(s)/analyse(s)/datation(s)	
		Qualité	Exact			

<i>Datation(s)</i>				<i>Charbons de bois</i>		
N° de l'échantillon	19	N° de laboratoire	B-6295	Essence	Nombre	%
Datation C14	910+/- 30 BP			Hêtre	116	94
Date calibrée	1039 - 1185 AD	Précision	1Σ	Érable	4	3
Pic(s) de probabilité	1071;1079;1128;1136;1158			Sapin	4	3
Date calibrée	1025 - 1215 AD	Précision	2Σ	Total	124	100
Pic(s) de probabilité	1071;1079;1128;1136;1158					
Référence : Stuver et al. 1998a						

Lieu-dit : <b>La Sagneule</b>		Datation proposée : <b>Epoque médiévale ?</b>		Catégorie : <b>Ferrier</b>		
N° du site	134	Type de site	Fourneau central	Volume estimé	75 m³	
Altitude	950	Topographie	Pente			
Coordonnées X	580686	Paysage	Pâturage ou pré	Vu dans le terrain		
Coordonnées Y	236840	Exposition	Sud	Site relevé		
Année	1995	Informateur(s)	DL, FR et LE	Conservation	Site endommagé	
		Type	Terrain	Documentation	Relevé(s)/sondage(s)/analyse(s)/datation(s)	
		Qualité	Exact			

<i>Datation(s)</i>				<i>Charbons de bois</i>		
N° de l'échantillon	134			Essence	Nombre	%
				Pin sylvestre	2	8
				Fruits à pépins	7	28
				Peuplier	1	4
				Hêtre	15	60
				Total	25	100

## COMMUNE : PERREFITTE

## CANTON : BERNE

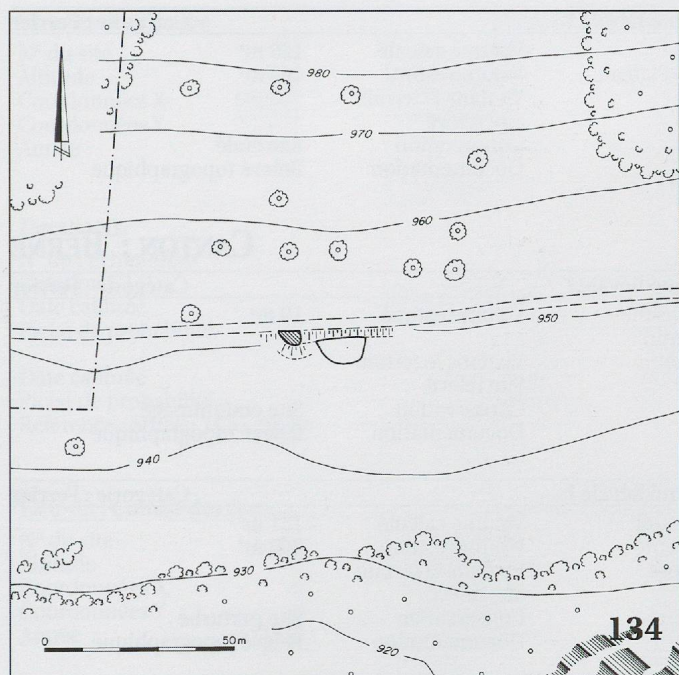
Lieu-dit : <b>Plain Fayen</b>		Datation proposée : <b>inconnue</b>		Catégorie : <b>Scories</b>		
N° du site	260	Type de site	Type indéfini			
Altitude	0	Topographie	Pente			
Coordonnées X	0	Paysage	Indéfini			
Coordonnées Y	0	Exposition	Indéfini			
Année	1866	Informateur(s)	Quiquerez A.	Conservation	Etat indéfini	
		Type	Ecrit	Documentation	Site non trouvé	
		Qualité	Vague			

## COMMUNE : SAICOURT

## CANTON : BERNE

Lieu-dit : <b>Haut de Béroie 1</b>		Datation proposée : <b>14<sup>e</sup> / 15<sup>e</sup> siècle</b>		Catégorie : <b>Ferrier</b>		
N° du site	21	Type de site	Fourneau central	Volume calculé	251 m³	
Altitude	1060	Topographie	Pente	Volume estimé	300 m³	
Coordonnées X	579355	Paysage	Forêt	Vu dans le terrain		
Coordonnées Y	235701	Exposition	Nord	Site relevé		
Année	1933	Informateur(s)	Rothpletz W.	Conservation	Scories prélevées	
		Type	Ecrit	Documentation	Relevé(s)/sondage(s)/analyse(s)/datation(s)	
		Qualité	Assez précis			



**Datation(s)**

N° de l'échantillon	34
Datation C14	550+/- 30 BP
Date calibrée	1331 - 1418 AD
Pic(s) de probabilité	1406
Date calibrée	1320 - 1433 AD
Pic(s) de probabilité	1406

Référence : Stuiver et al. 1998a

N° de laboratoire	B-6444
Précision	1Σ
Précision	2Σ

**Charbons de bois**

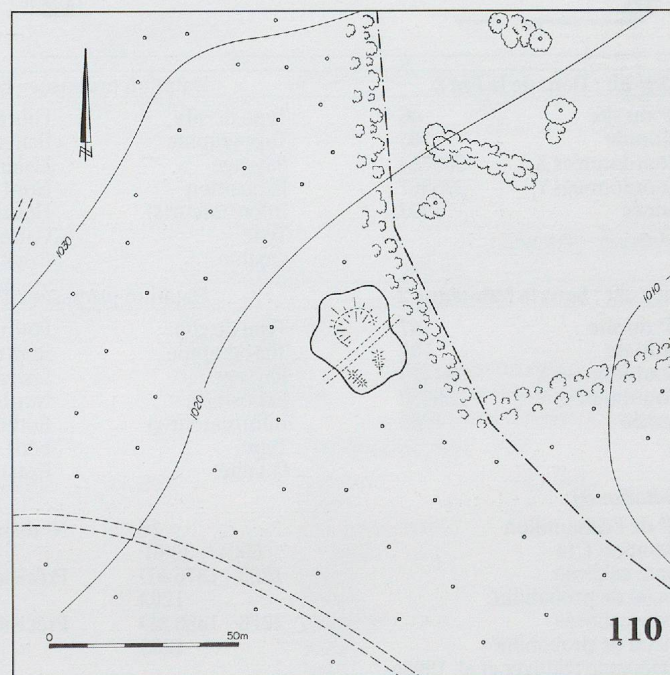
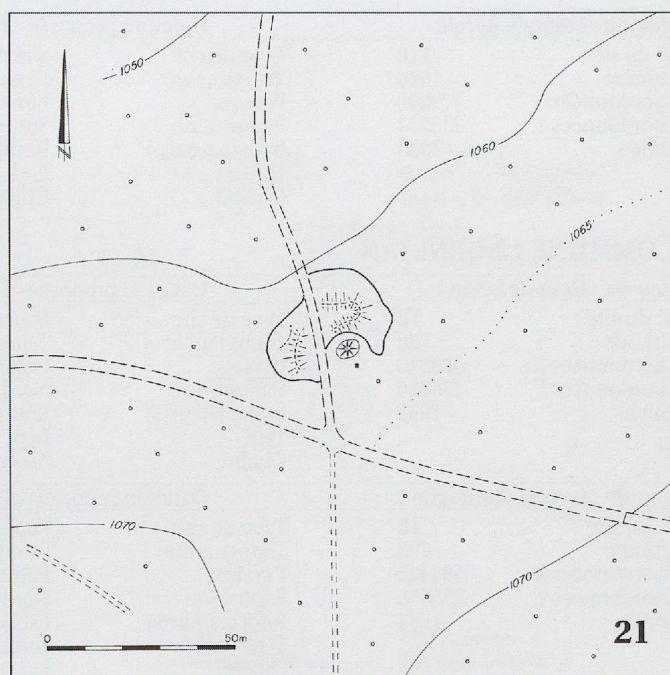
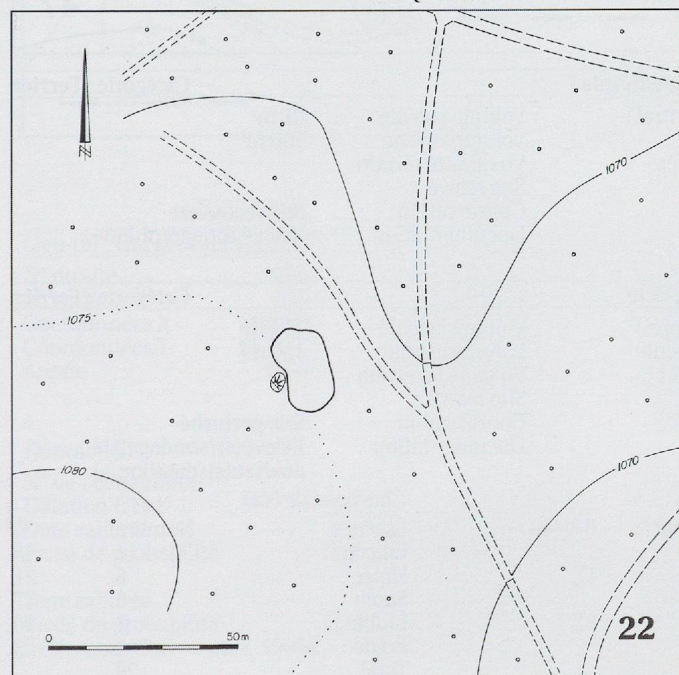
Essence	Nombre	%
Hêtre	22	96
Érable	1	4
Total	23	100

**Lieu-dit : Haut de Béroie 2**Datation proposée : **Epoque médiévale ?**Catégorie : **Ferrier**

N° du site	22	Type de site	Fourneau central	Volume calculé	29 m³
Altitude	1075	Topographie	Pente	Volume estimé	75 m³
Coordonnées X	579306	Paysage	Forêt	Vu dans le terrain	
Coordonnées Y	235584	Exposition	Nord	Site relevé	
Année	1933	Informateur(s)	Rothpletz W.	Conservation	Site endommagé
		Type	Ecrit	Documentation	Relevé topographique
		Qualité	Assez précis		

**Lieu-dit : La Noz**Datation proposée : **inconnue**Catégorie : **Ferrier ?**

N° du site	59	Type de site	Type indéfini	Conservation	Etat indéfini
Altitude	950	Topographie	Pente faible	Documentation	Site non trouvé
Coordonnées X	578470	Paysage	Variable		
Coordonnées Y	234295	Exposition	Sud		
Année	1995	Informateur(s)	Houriet W.		
		Type	Carte		
		Qualité	Indéfini		



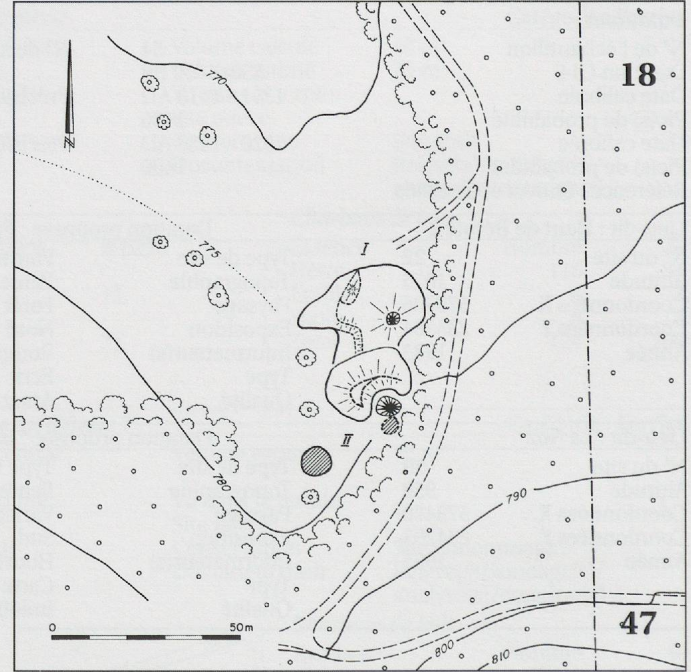
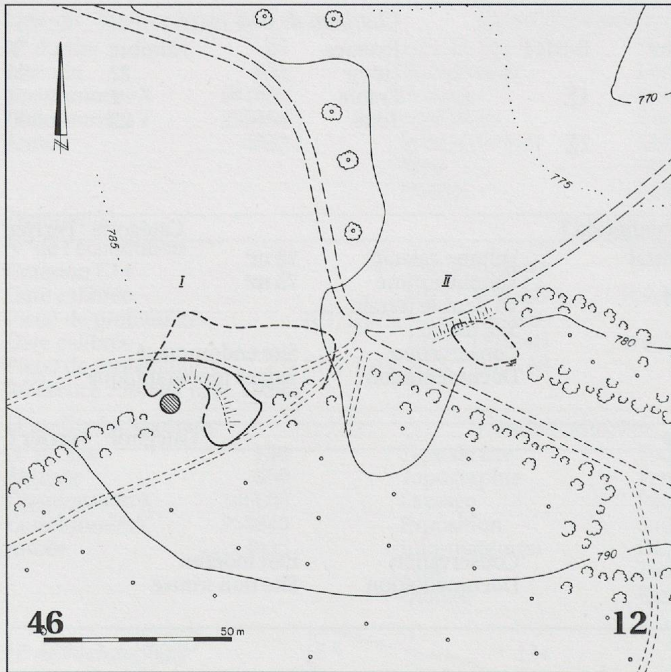


Lieu-dit : <b>Forêt de Béroie</b>		Datation proposée : <b>Epoque médiévale ?</b>			Catégorie : <b>Ferrier</b>
N° du site	<b>110</b>	Type de site	Site multiple	Volume calculé	128 m³
Altitude	1020	Topographie	Replat/Fond/Plateau	Volume estimé	165 m³
Coordonnées X	579880	Paysage	Forêt	Vu dans le terrain	
Coordonnées Y	235554	Exposition	Sud-est	Site relevé	
Année	1933	Informateur(s)	Rothpletz W.	Conservation	Site étalé
		Type	Ecrit	Documentation	Relevé topographique
		Qualité	Exact		

**COMMUNE : SORNETAN****CANTON : BERNE**

Lieu-dit : <b>Haut de la Fin 1</b>		Datation proposée : <b>Epoque médiévale ?</b>			Catégorie : <b>Ferrier</b>
N° du site	<b>12</b>	Type de site	Fourneau invisible	Volume estimé	10 m³
Altitude	780	Topographie	Talus de chemin		
Coordonnées X	583823	Paysage	Lisière de forêt	Vu dans le terrain	
Coordonnées Y	235576	Exposition	Nord	Site relevé	
Année	1933	Informateur(s)	Rothpletz W.	Conservation	Site endommagé
		Type	Ecrit	Documentation	Relevé topographique
		Qualité	Assez précis		

Lieu-dit : <b>Sous la Montagne 1</b>		Datation proposée : <b>Epoque médiévale ?</b>			Catégorie : <b>Ferrier</b>
N° du site	<b>18</b>	Type de site	Fourneau central	Volume calculé	151 m³
Altitude	775	Topographie	Rupture de pente	Volume estimé	200 m³
Coordonnées X	584429	Paysage	Pâturage ou pré	Vu dans le terrain	
Coordonnées Y	235556	Exposition	Nord	Site relevé	
Année	1993	Informateur(s)	Eschenlohr L.	Conservation	Site perturbé
		Type	Terrain	Documentation	Relevé topographique
		Qualité	Exact		



Lieu-dit : <b>Haut de la Fin 2</b>		Datation proposée : <b>Epoque médiévale ?</b>			Catégorie : <b>Ferrier</b>
N° du site	<b>46</b>	Type de site	Fourneau central	Volume calculé	61 m³
Altitude	785	Topographie	Pente	Volume estimé	100 m³
Coordonnées X	583754	Paysage	Lisière de forêt	Vu dans le terrain	
Coordonnées Y	235567	Exposition	Nord	Site relevé	
Année	1993	Informateur(s)	Houret W.	Conservation	Site recouvert
		Type	Carte	Documentation	Relevé topographique
		Qualité	Exact		

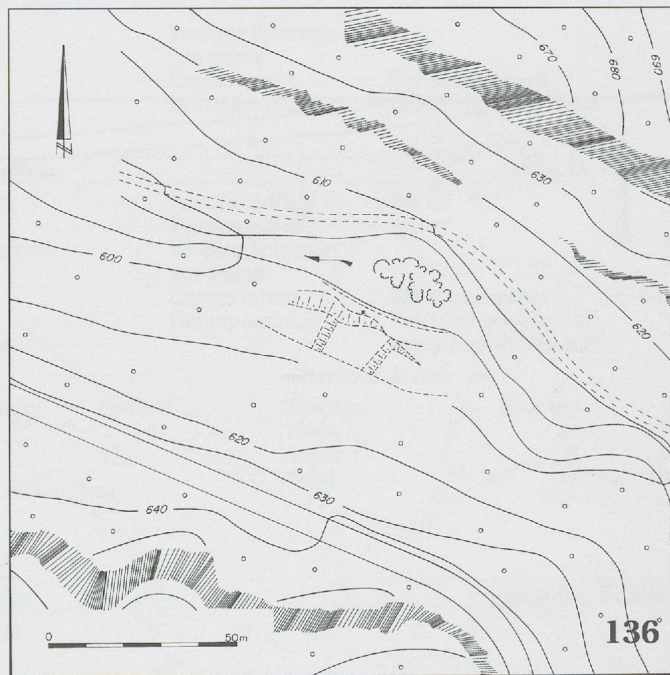
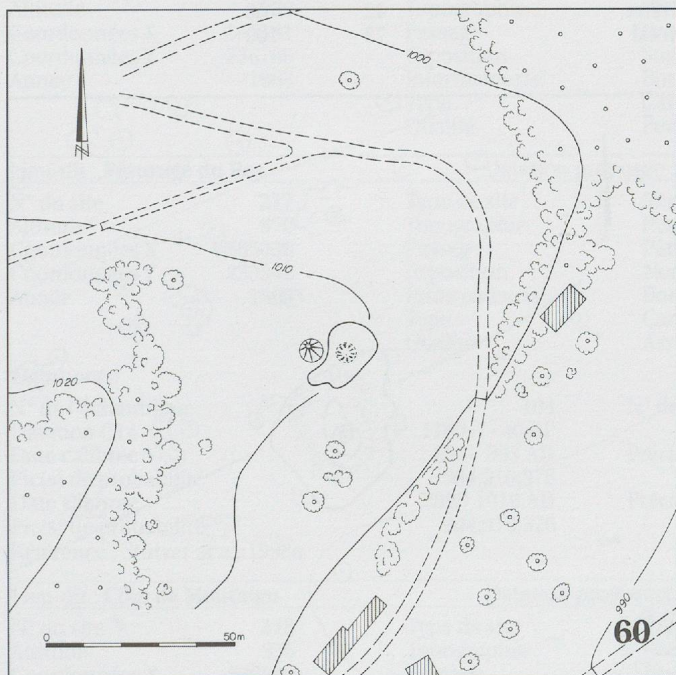
Lieu-dit : <b>Sous la Montagne 2</b>		Datation proposée : <b>13<sup>e</sup> / 14<sup>e</sup> siècle</b>			Catégorie : <b>Ferrier</b>
N° du site	<b>47</b>	Type de site	Fourneau central	Volume calculé	114 m³
Altitude	780	Topographie	Rupture de pente	Volume estimé	150 m³
Coordonnées X	584429	Paysage	Lisière de forêt	Vu dans le terrain	
Coordonnées Y	235530	Exposition	Nord-ouest	Site relevé	
Année	1933	Informateur(s)	Rothpletz W.	Conservation	Site perturbé
		Type	Ecrit	Documentation	Relevé(s)/sondage(s)/analyse(s)/datation(s)
		Qualité	Exact		

Datation(s)				Charbons de bois		
N° de l'échantillon	36	N° de laboratoire	B-6446	Essence	Nombre	%
Datation C14	690+/- 30 BP			Epicéa	14	48
Date calibrée	1283 - 1376 AD	Précision	1Σ	Hêtre	6	21
Pic(s) de probabilité	1293			Sapin	5	17
Date calibrée	1276 - 1386 AD	Précision	2Σ	Érable	3	10
Pic(s) de probabilité	1293			Frêne	1	3
Référence : Stuiver et al. 1998a				Total	29	



Lieu-dit : <b>La Combe</b>		Datation proposée : <b>13<sup>e</sup> siècle</b>				Catégorie : <b>Ferrier</b>	
N° du site	<b>60</b>	Type de site	Fourneau central	Volume calculé	49 m³		
Altitude	1010	Topographie	Pente	Volume estimé	100 m³		
Coordonnées X	582902	Paysage	Pâturage ou pré	Vu dans le terrain			
Coordonnées Y	235031	Exposition	Nord-est	Site relevé			
Année	1933	Informateur(s)	Rothpletz W.	Conservation	Site perturbé		
		Type	Ecrit	Documentation	Relevé(s)/sondage(s)/analyse(s)/datation(s)		
		Qualité	Assez précis				
<i>Datation(s)</i>				<i>Charbons de bois</i>			
N° de l'échantillon		86	N° de laboratoire	B-6644	Essence	Nombre	%
Datation C14		730+/- 20 BP			Hêtre	22	76
Date calibrée		1277 - 1288 AD	Précision	1Σ	Saule	2	7
Pic(s) de probabilité		1282			Noisetier	1	3
					Frêne	1	3
Date calibrée		1264 - 1296 AD	Précision	2Σ	Troène	1	3
Pic(s) de probabilité		1282			Cerisier	1	3
Référence : Stuiver et al. 1998a					Orme	1	3
					Total	29	100

Lieu-dit : <b>Combe des Peux</b>		Datation proposée : <b>inconnue</b>			Catégorie : <b>Scories</b>	
N° du site	<b>61</b>	Type de site	Type indéfini			
Altitude	0	Topographie	Indéfini			
Coordonnées X	0	Paysage	Indéfini			
Coordonnées Y	0	Exposition	Indéfini			
Année	1866	Informateur(s)	Quiquerez A.	Conservation		Etat indéfini
		Type	Ecrit	Documentation		Site non trouvé
		Qualité	Peu précis			



Lieu-dit : <b>Gorges du Pichoux 1</b>		Datation proposée : <b>17<sup>e</sup> - 19<sup>e</sup> siècles</b>			Catégorie : <b>Ferrière ?</b>		
N° du site	<b>136</b>	Type de site	Fourneau invisible	Volume estimé	250 m³		
Altitude	605	Topographie	Replat/Fond/Plateau				
Coordonnées X	584011	Paysage	Forêt	Vu dans le terrain			
Coordonnées Y	237375	Exposition	Fond	Site relevé			
Année	1866	Informateur(s)	DL,FR et LE	Conservation	Site endommagé		
		Type	Terrain	Documentation	Relevé(s)/sondage(s)/analyse(s)/datation(s)		
		Qualité	Exact				
<i>Datation(s)</i>				<i>Charbons de bois</i>			
N° de l'échantillon		79	N° de laboratoire	B-6643	Essence	Nombre	%
Datation C14		100+/- 20 BP			Hêtre	15	56
Date calibrée		1693 - 1951 AD	Précision	1Σ	Pin sylvestre	4	15
Pic(s) de probabilité		1710;1718;1824;1825;1885			Cerisier	3	11
					Frêne	2	7
Date calibrée		1684 - 1953 AD	Précision	2Σ	Érable	1	4
Pic(s) de probabilité		1710;1718;1824;1825;1885			Noisetier	1	4
Référence : Stuiver et al. 1998a					Orme	1	4
					Total	27	100



## COMMUNE : SOUBOZ

## CANTON : BERNE

Lieu-dit : **Sous la Montagne 3** Datation proposée : **Epoque médiévale ?** Catégorie : **Ferrier**

N° du site	<b>48</b>	Type de site	Fourneau central	Volume calculé	16 m³
Altitude	805	Topographie	Rupture de pente	Volume estimé	75 m³
Coordonnées X	584677	Paysage	Lisière de forêt	Vu dans le terrain	
Coordonnées Y	235577	Exposition	Nord-est	Site relevé	
Année	1933	Informateur(s)	Rothpletz W.	Conservation	Site perturbé
		Type	Ecrit	Documentation	Relevé(s)/sondage(s)/analyse(s)/datation(s)
		Qualité	Assez précis		

Lieu-dit : **Derrière Le Jettoux** Datation proposée : **Epoque médiévale ?** Catégorie : **Ferrier**

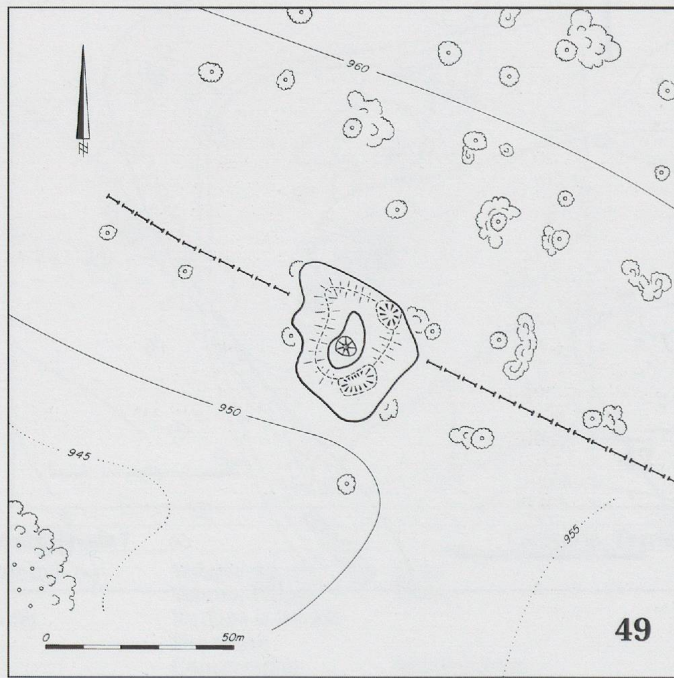
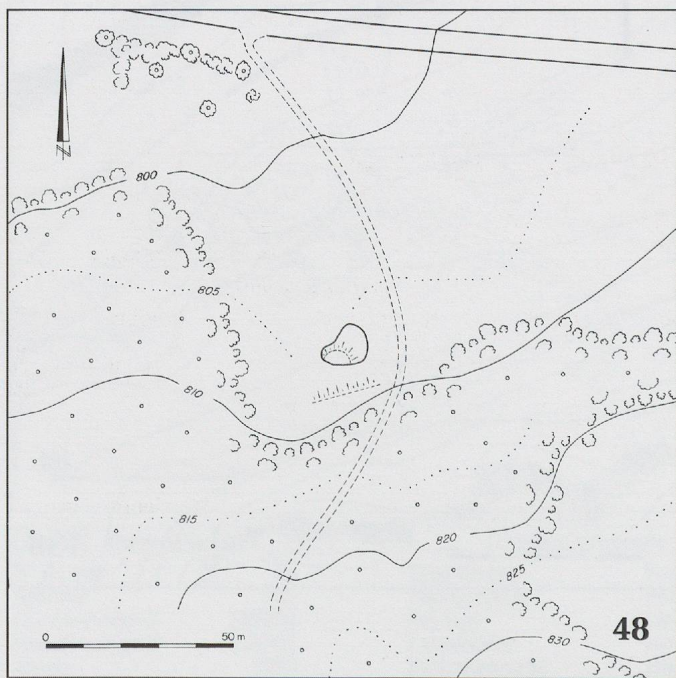
N° du site	<b>49</b>	Type de site	Fourneau central	Volume calculé	414 m³
Altitude	950	Topographie	Replat/Fond/Plateau	Volume estimé	450 m³
Coordonnées X	584545	Paysage	Bosquet	Vu dans le terrain	
Coordonnées Y	237389	Exposition	Plateau	Site relevé	
Année	1963	Informateur(s)	Borel P.	Conservation	Site perturbé
		Type	Carte	Documentation	Relevé(s)/sondage(s)/analyse(s)/datation(s)
		Qualité	Exact		

*Charbons de bois*

N° de l'échantillon	105	
Essence	Nombre	%
Epicéa	3	8
Sapin	9	24
Hêtre	26	68
Total	38	100

*Charbons de bois provenant du site n° 48**Charbons de bois*

N° de l'échantillon	103	
Essence	Nombre	%
Troène	6	8
Fruits à pépins	6	8
Frêne	1	1
Saule	6	8
Érable	10	14
Sapin	2	3
Hêtre	42	58
Total	73	100

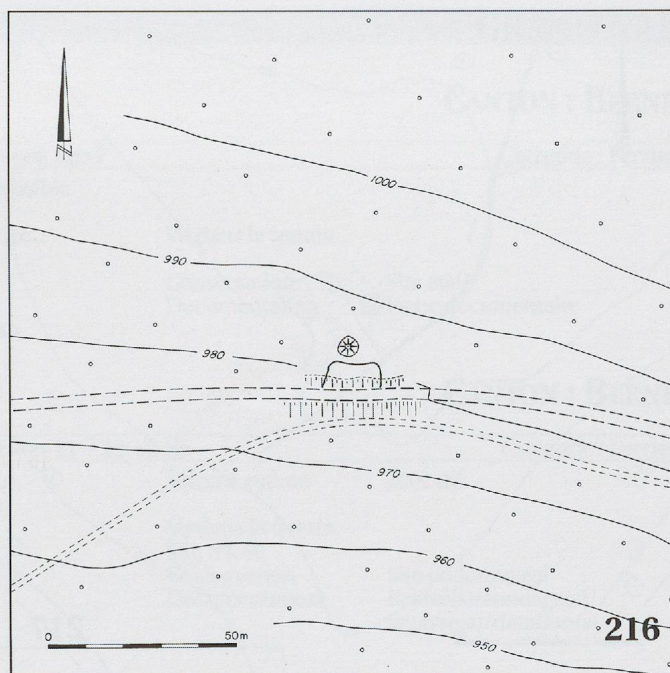
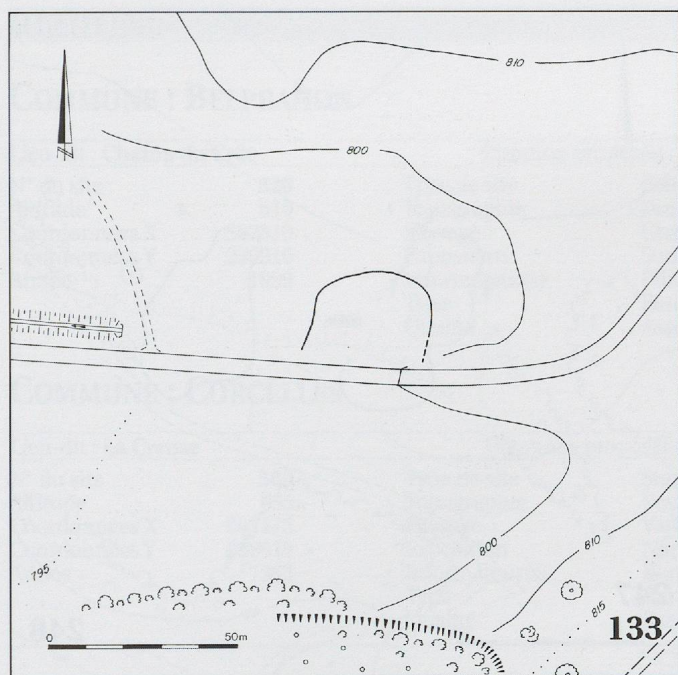
Lieu-dit : **Les Navelles** Datation proposée : **Epoque médiévale ?** Catégorie : **Ferrier**

N° du site	<b>133</b>	Type de site	Fourneau invisible	Volume calculé	39 m³
Altitude	800	Topographie	Pente faible	Volume estimé	75 m³
Coordonnées X	584796	Paysage	Pâturage ou pré	Vu dans le terrain	
Coordonnées Y	235654	Exposition	Ouest	Site relevé	
Année	1995	Informateur(s)	DL,FR et LE	Conservation	Site étalé
		Type	Terrain	Documentation	Relevé topographique
		Qualité	Exact		

Lieu-dit : **Côte du Droit 1** Datation proposée : **Epoque médiévale ?** Catégorie : **Ferrier ?**

N° du site	<b>215</b>	Type de site	Type indéfini		
Altitude	940	Topographie	Replat/Fond/Plateau		
Coordonnées X	585100	Paysage	Forêt	Vu dans le terrain	
Coordonnées Y	236900	Exposition	Sud-ouest		
Année	1963	Informateur(s)	Borel P.	Conservation	Site détruit
		Type	Carte	Documentation	Point sur carte
		Qualité	Assez précis		





Lieu-dit : **Côte du Droit 2** Datation proposée : **Epoque médiévale ?** Catégorie : **Ferrier**

N° du site	<b>216</b>	Type de site	Fourneau central	Volume estimé	120 m³
Altitude	980	Topographie	Pente		
Coordonnées X	585531	Paysage	Forêt	Vu dans le terrain	
Coordonnées Y	236786	Exposition	Sud	Site relevé	
Année	1963	Informateur(s)	Borel P.	Conservation	Site endommagé
		Type	Carte	Documentation	Relevé topographique
		Qualité	Peu précis		

Lieu-dit : **Pâturage du Bas** Datation proposée : **9<sup>e</sup> / 10<sup>e</sup> siècle** Catégorie : **Ferrier**

N° du site	<b>217</b>	Type de site	Site multiple	Volume calculé	195 m³
Altitude	870	Topographie	Pente	Volume estimé	240 m³
Coordonnées X	585038	Paysage	Pâturage ou pré	Vu dans le terrain	
Coordonnées Y	235940	Exposition	Nord-est	Site relevé	
Année	1963	Informateur(s)	Borel P.	Conservation	Site endommagé
		Type	Carte	Documentation	Relevé(s)/sondage(s)/analyse(s)/datation(s)
		Qualité	Assez précis		

<i>Datation(s)</i>			<i>Charbons de bois</i>			
N° de l'échantillon	104	N° de laboratoire	Ly-7730	Essence	Nombre	%
Datation C14	1100+/- 40 BP			Hêtre	23	74
Date calibrée	894 - 993 AD	Précision	1Σ	Sapin	8	26
Pic(s) de probabilité	904;910;976			Total	31	100
Date calibrée	785 - 1019 AD	Précision	2Σ			
Pic(s) de probabilité	904;910;976					
Référence : Stuiver et al. 1998a						

Lieu-dit : **Côte de Montaigu** Datation proposée : **inconnue** Catégorie : **Ferrier ?**

N° du site	<b>218</b>	Type de site	Type indéfini		
Altitude	935	Topographie	Pente		
Coordonnées X	586600	Paysage	Forêt		
Coordonnées Y	236000	Exposition	Nord-ouest		
Année	1963	Informateur(s)	Borel P.	Conservation	Etat indéfini
		Type	Carte	Documentation	Site non trouvé
		Qualité	Indéfini		

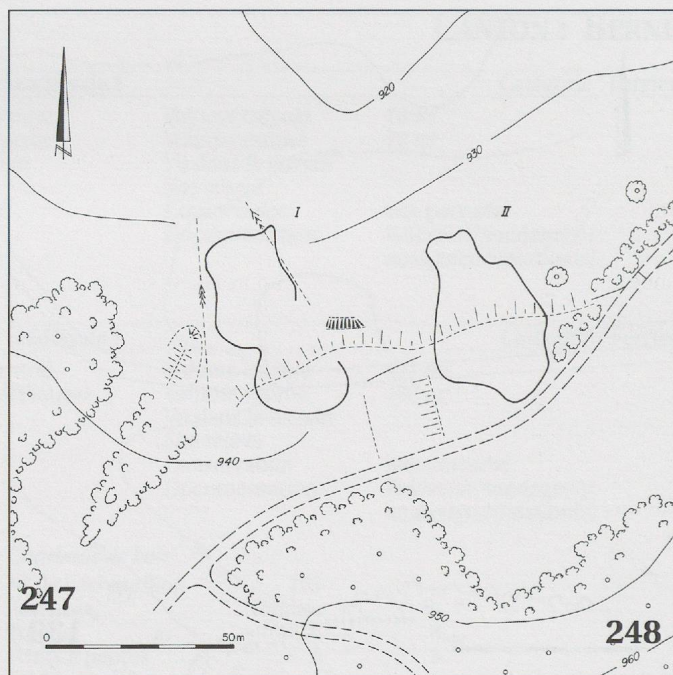
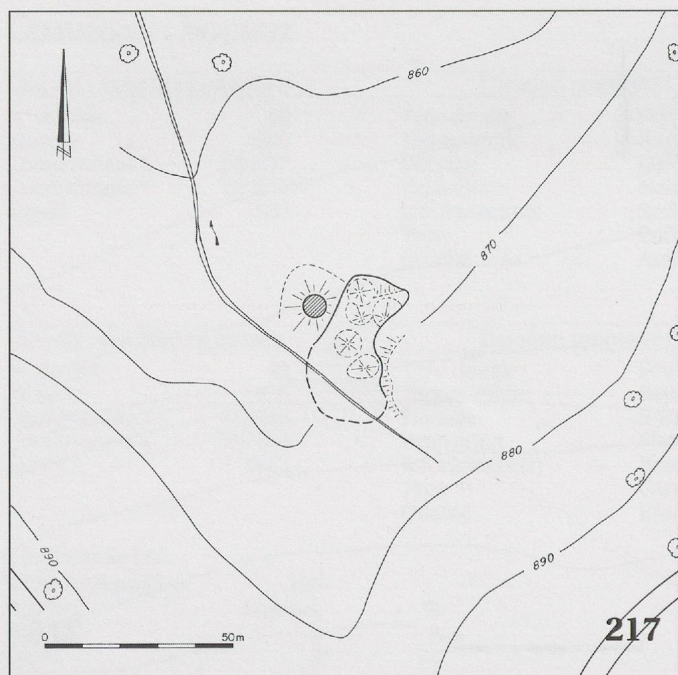
Lieu-dit : **Les Bandes 1** Datation proposée : **Epoque médiévale ?** Catégorie : **Ferrier**

N° du site	<b>247</b>	Type de site	Site multiple	Volume estimé	250 m³
Altitude	935	Topographie	Rupture de pente		
Coordonnées X	587603	Paysage	Pâturage ou pré	Vu dans le terrain	
Coordonnées Y	235934	Exposition	Sud-est	Site relevé	
Année	1995	Informateur(s)	GAFJ	Conservation	Site perturbé
		Type	Terrain	Documentation	Relevé topographique
		Qualité	Exact		

Lieu-dit : **Les Bandes 2** Datation proposée : **Epoque médiévale ?** Catégorie : **Ferrier**

N° du site	<b>248</b>	Type de site	Site multiple	Volume estimé	250 m³
Altitude	940	Topographie	Pente forte		
Coordonnées X	587679	Paysage	Pâturage ou pré	Vu dans le terrain	
Coordonnées Y	235949	Exposition	Sud	Site relevé	
Année	1995	Informateur(s)	GAFJ	Conservation	Site perturbé
		Type	Terrain	Documentation	Relevé topographique
		Qualité	Exact		



**Lieu-dit : Les Ecorcheresses**Datation proposée : **Epoque médiévale ?**Catégorie : **Ferrier ?**

N° du site	<b>249</b>	Type de site	Fourneau invisible	
Altitude	900	Topographie	Pente faible	
Coordonnées X	588520	Paysage	Champ cultivé	Vu dans le terrain
Coordonnées Y	236040	Exposition	Nord-est	
Année	1995	Informateur(s)	GAFJ	Conservation
		Type	Terrain	Documentation
		Qualité	Assez précis	Site étalé Fiche documentaire

**Lieu-dit : Combioz**Datation proposée : **inconnue**Catégorie : **Scories**

N° du site	<b>250</b>	Type de site	Type indéfini	
Altitude	1040	Topographie	Pente	
Coordonnées X	587470	Paysage	Pâturage ou pré	Vu dans le terrain
Coordonnées Y	235400	Exposition	Nord	
Année	1995	Informateur(s)	Stadelmann J.	Conservation
		Type	Terrain	Documentation
		Qualité	Peu précis	Etat indéfini Point sur carte

**Lieu-dit : Côte du Droit**Datation proposée : **inconnue**Catégorie : **Scories**

N° du site	<b>261</b>	Type de site	Type indéfini	
Altitude	0	Topographie	Bas de pente	
Coordonnées X	0	Paysage	Pâturage ou pré	
Coordonnées Y	0	Exposition	Indéfini	
Année	1996	Informateur(s)	Saucy M.	Conservation
		Type	Carte	Documentation
		Qualité	Imprécis	Etat indéfini Site non trouvé

**Lieu-dit : Les Bandes 3**Datation proposée : **Epoque médiévale ?**Catégorie : **Scories**

N° du site	<b>270</b>	Type de site	Type indéfini	
Altitude	930	Topographie	Pente faible	
Coordonnées X	588200	Paysage	Champ cultivé	Vu dans le terrain
Coordonnées Y	235850	Exposition	Nord-est	
Année	1995	Informateur(s)	GAFJ	Conservation
		Type	Terrain	Documentation
		Qualité	Vague	Site étalé Fiche documentaire



## REGION

## GRAND-VAL

## COMMUNE : BELPRAHON

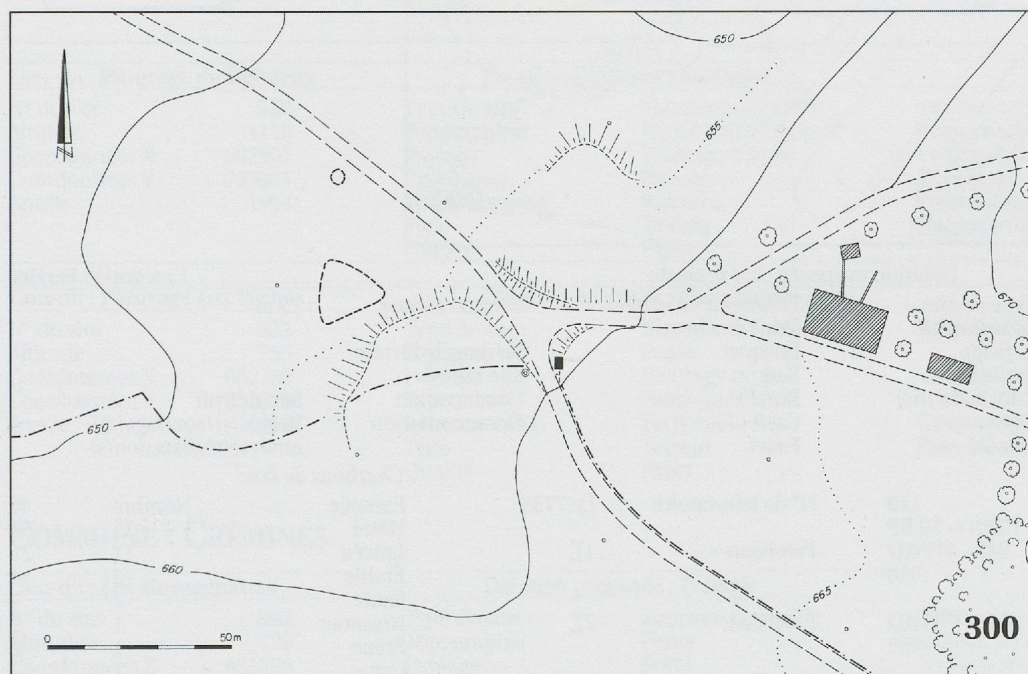
## CANTON : BERNE

Lieu-dit : <b>Champ du Crât</b>		Datation proposée : <b>Haut Moyen Age ?</b>		Catégorie : <b>Ferrier</b>	
N° du site	338	Type de site	Fourneau invisible		
Altitude	610	Topographie	Pente		
Coordonnées X	597810	Paysage	Champ cultivé	Vu dans le terrain	
Coordonnées Y	236910	Exposition	Sud		
Année	1999	Informateur(s)	Pfirtir U.	Conservation	Site étalé
		Type	Ecrit	Documentation	Fiche documentaire
		Qualité	Assez précis		

## COMMUNE : CORCELLES

## CANTON : BERNE

Lieu-dit : <b>La Creuse</b>		Datations proposées : <b>7<sup>e</sup> siècle et 11<sup>e</sup> / 12<sup>e</sup> siècle</b>		Catégorie : <b>Ferrier</b>	
N° du site	300	Type de site	Site multiple	Volume estimé	3000 m <sup>3</sup>
Altitude	655	Topographie	Pente faible		
Coordonnées X	601175	Paysage	Variable	Vu dans le terrain	
Coordonnées Y	236919	Exposition	Nord-ouest	Site relevé	
Année	1963	Informateur(s)	Borel P.	Conservation	Site endommagé
		Type	Carte	Documentation	Relevé(s)/sondage(s)/analyse(s)/datation(s)
		Qualité	Exact		



Datation(s)				Charbons de bois		
N° de l'échantillon	2	N° de laboratoire	Ly-7029	Essence	Nombre	%
Datation C14	1330+/- 45 BP			Hêtre	32	32
Date calibrée	658 - 762 AD	Précision	1Σ	Aulne	20	20
Pic(s) de probabilité	674			Sapin	10	10
				Peuplier	9	9
Date calibrée	642 - 777 AD	Précision	2Σ	Epicéa	8	8
Pic(s) de probabilité	674			Noisetier	6	6
Référence : Stuiver et al. 1998a				Érable	5	5
				Saule	3	3
N° de l'échantillon	107	N° de laboratoire	Ly-7731	Bouleau	2	2
Datation C14	975+/- 45 BP			Orme	2	2
Date calibrée	1018 - 1155 AD	Précision	1Σ	Frêne	2	2
Pic(s) de probabilité	1026			Total	99	100
Date calibrée	984 - 1179 AD	Précision	2Σ			
Pic(s) de probabilité	1026					
Référence : Stuiver et al. 1998a						

Lieu-dit : <b>Les Envers</b>		Datation proposée : <b>8<sup>e</sup> / 9<sup>e</sup> siècle</b>		Catégorie : <b>Ferrier</b>	
N° du site	301	Type de site	Site multiple	Volume estimé	1500 m <sup>3</sup>
Altitude	680	Topographie	Pente faible		
Coordonnées X	601512	Paysage	Variable	Vu dans le terrain	
Coordonnées Y	236816	Exposition	Nord-ouest	Site relevé	
Année	1963	Informateur(s)	Borel P.	Conservation	Site perturbé
		Type	Carte	Documentation	Relevé(s)/sondage(s)/analyse(s)/datation(s)
		Qualité	Exact		



*Datation(s)*

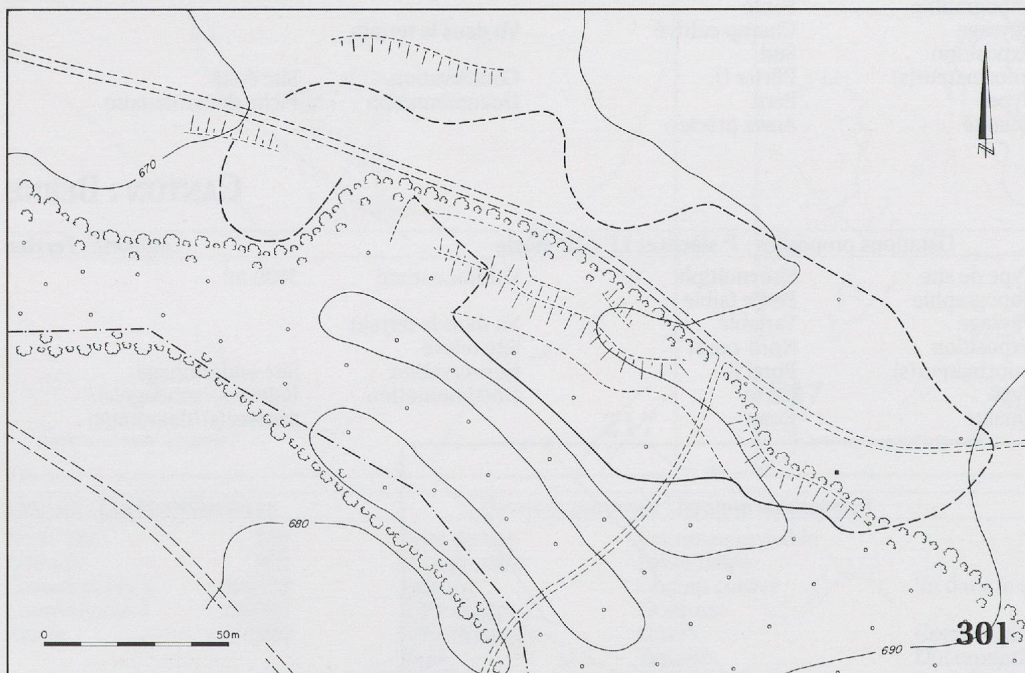
N° de l'échantillon	117
Datation C14	1195+/- 40 BP
Date calibrée	777 - 891 AD
Pic(s) de probabilité	783;789;829;839;864
Date calibrée	692 - 962 AD
Pic(s) de probabilité	783;789;829;839;864

Référence : Stuiver et al. 1998a

N° de laboratoire	Ly-7734
Précision	1Σ
Précision	2Σ

*Charbons de bois*

Essence	Nombre	%
Hêtre	37	90
Érable	2	5
Peuplier	2	5
Total	41	100

**Lieu-dit : Fin de l'Envers 1**Datation proposée : 7<sup>e</sup> / 8<sup>e</sup> siècleCatégorie : **Ferrier**

N° du site	312	Type de site	Fourneau invisible
Altitude	685	Topographie	Talus de chemin
Coordonnées X	602235	Paysage	Bosquet
Coordonnées Y	237485	Exposition	Sud
Année	1963	Informateur(s)	Borel P.
		Type	Carte
		Qualité	Exact

Volume estimé	25 m³
Vu dans le terrain	
Site relevé	
Conservation	Site détruit
Documentation	Relevé(s)/sondage(s)/analyse(s)/datation(s)

*Datation(s)*

N° de l'échantillon	118
Datation C14	1380+/- 50 BP
Date calibrée	640 - 677 AD
Pic(s) de probabilité	658

Date calibrée	599 - 765 AD
Pic(s) de probabilité	658

Référence : Stuiver et al. 1998a

N° de laboratoire	Ly-7735
Précision	1Σ
Précision	2Σ

*Charbons de bois*

Essence	Nombre	%
Hêtre	35	66
Épicéa	11	21
Érable	2	4
Saule	2	4
Noisetier	1	2
Frêne	1	2
Orme	1	2
Total	53	100

**Lieu-dit : Fin de l'Envers 2**Datation proposée : **Haut Moyen Age ?**Catégorie : **Ferrier**

N° du site	326	Type de site	Fourneau invisible
Altitude	720	Topographie	Pente
Coordonnées X	602450	Paysage	Pâturage ou pré
Coordonnées Y	237260	Exposition	Nord-ouest
Année	1963	Informateur(s)	Borel P.
		Type	Carte
		Qualité	Assez précis

Vu dans le terrain	
Conservation	Epandage de scories
Documentation	Fiche documentaire

**Lieu-dit : Forêt de l'Envers 1**Datation proposée : **inconnue**Catégorie : **Ferrier**

N° du site	526	Type de site	Type indéfini
Altitude	855	Topographie	Bas de pente
Coordonnées X	603560	Paysage	Forêt
Coordonnées Y	237950	Exposition	Nord-ouest
Année	1993	Informateur(s)	Rossé D.
		Type	Terrain
		Qualité	Exact

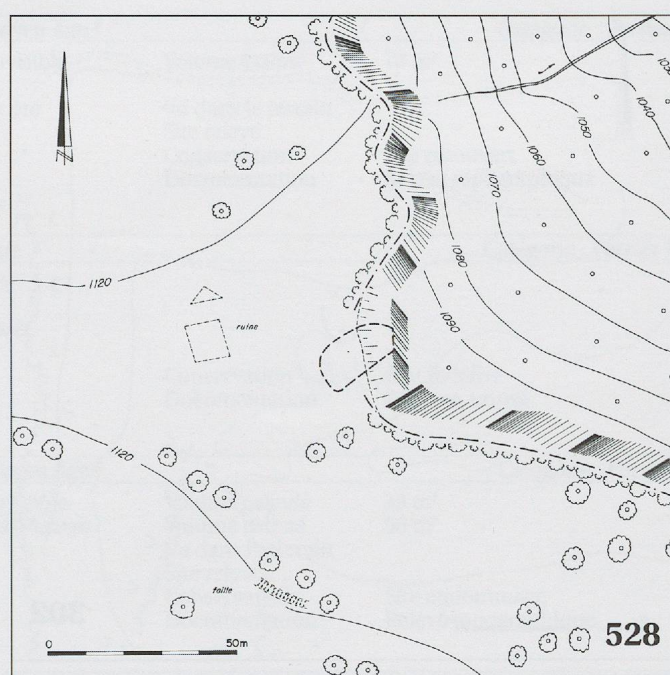
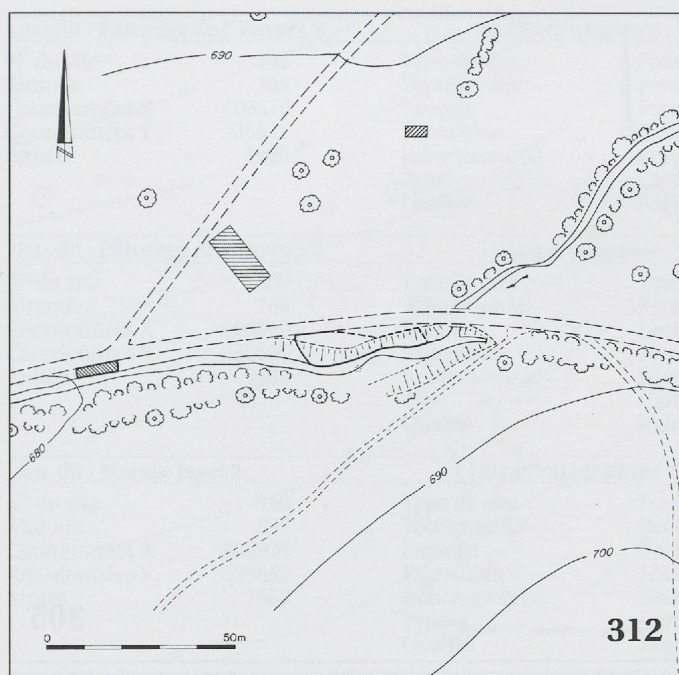
Vu dans le terrain	
Conservation	Site détruit
Documentation	Fiche documentaire/analyses

**Lieu-dit : Forêt de l'Envers 2**Datation proposée : **inconnue**Catégorie : **Ferrier**

N° du site	527	Type de site	Fourneau invisible
Altitude	805	Topographie	Pente
Coordonnées X	603390	Paysage	Bosquet
Coordonnées Y	238020	Exposition	Nord-ouest
Année	1993	Informateur(s)	Rossé D.
		Type	Terrain
		Qualité	Exact

Volume estimé	10 m³
Vu dans le terrain	
Conservation	Site perturbé
Documentation	Fiche documentaire





Lieu-dit : Pâturage du Raimeux		Datation proposée : inconnue		Catégorie : Ferrier	
N° du site	528	Type de site	Fourneau invisible	Volume calculé	22 m³
Altitude	1110	Topographie	Replat/Fond/Plateau	Volume estimé	25 m³
Coordonnées X	602967	Paysage	Pâturage ou pré	Vu dans le terrain	
Coordonnées Y	239381	Exposition	Plateau	Site relevé	
Année	1994	Informateur(s)	Rossé D.	Conservation	Site endommagé
		Type	Terrain	Documentation	Relevé topographique
		Qualité	Exact		

Lieu-dit : Pâturage aux Vaches		Datation proposée : Haut Moyen Age ?		Catégorie : Ferrier	
N° du site	532	Type de site	Fourneau invisible	Volume estimé	75 m³
Altitude	755	Topographie	Pente		
Coordonnées X	602780	Paysage	Pâturage ou pré	Vu dans le terrain	
Coordonnées Y	237970	Exposition	Nord-ouest		
Année	1999	Informateur(s)	Eschenlohr L.	Conservation	Site intact
		Type	Terrain	Documentation	Fiche documentaire
		Qualité	Exact		

## COMMUNE : CRÉMINES

## CANTON : BERNE

Lieu-dit : Les Montegnattes		Datation proposée : 7 <sup>e</sup> siècle		Catégorie : Ferrier	
N° du site	302	Type de site	Fourneau invisible	Volume calculé	4 m³
Altitude	720	Topographie	Pente	Volume estimé	10 m³
Coordonnées X	601288	Paysage	Forêt	Vu dans le terrain	
Coordonnées Y	236539	Exposition	Nord	Site relevé	
Année	1993	Informateur(s)	Rossé D.	Conservation	Site endommagé
		Type	Terrain	Documentation	Relevé(s)/sondage(s)/analyse(s)/datation(s)
		Qualité	Exact		

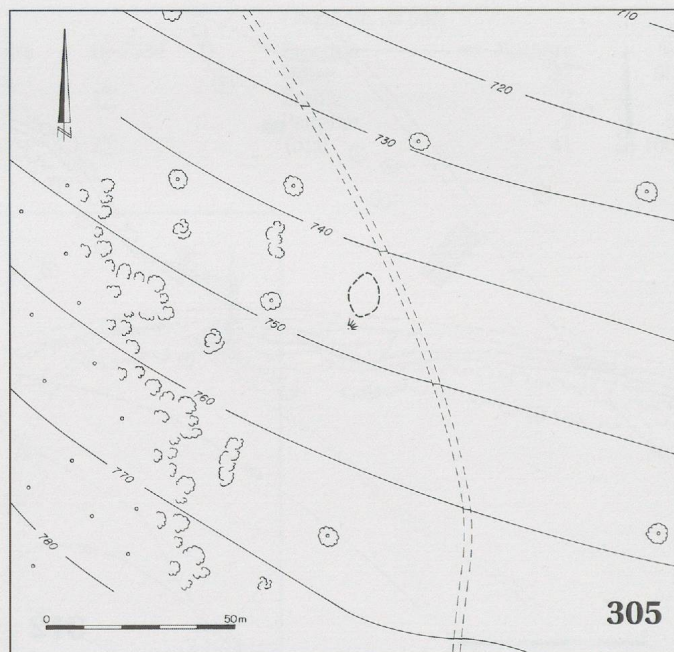
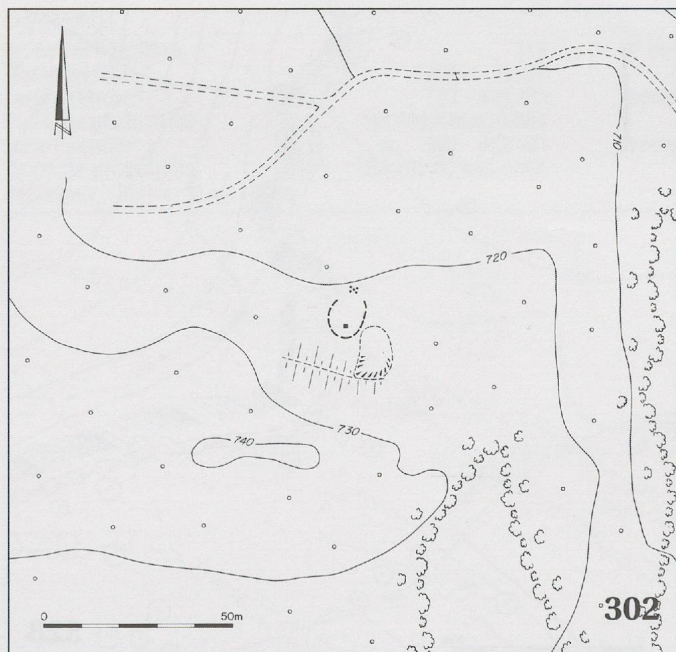
### Datation(s)

N° de l'échantillon	108	N° de laboratoire	Ly-7732	Référence : Stuver et al. 1998a
Datation C14	1395+/- 40 BP			
Date calibrée	624 - 663 AD	(1Σ)	Date calibrée	600 - 687 AD (2Σ)
Pic(s) de probabilité	655		Pic(s) de probabilité	655

Lieu-dit : Les Vaivres 1		Datation proposée : Haut Moyen Age ?		Catégorie : Ferrier	
N° du site	303	Type de site	Fourneau invisible	Volume estimé	10 m³
Altitude	705	Topographie	Pente faible		
Coordonnées X	601295	Paysage	Champ cultivé	Vu dans le terrain	
Coordonnées Y	236120	Exposition	Nord		
Année	1993	Informateur(s)	Rossé D.	Conservation	Site étalé
		Type	Terrain	Documentation	Fiche documentaire
		Qualité	Exact		

Lieu-dit : Indéfini 2		Datation proposée : inconnue		Catégorie : Ferrier	
N° du site	304	Type de site	Type indéfini		
Altitude	700	Topographie	Replat/Fond/Plateau		
Coordonnées X	601450	Paysage	Lisière de forêt	Vu dans le terrain	
Coordonnées Y	235580	Exposition	Fond		
Année	1994	Informateur(s)	Rossé D.	Conservation	Site détruit
		Type	Terrain	Documentation	Fiche documentaire
		Qualité	Assez précis		



Lieu-dit : **Marais Jayet 2**Datation proposée : **Haut Moyen Age ?**Catégorie : **Ferrier**

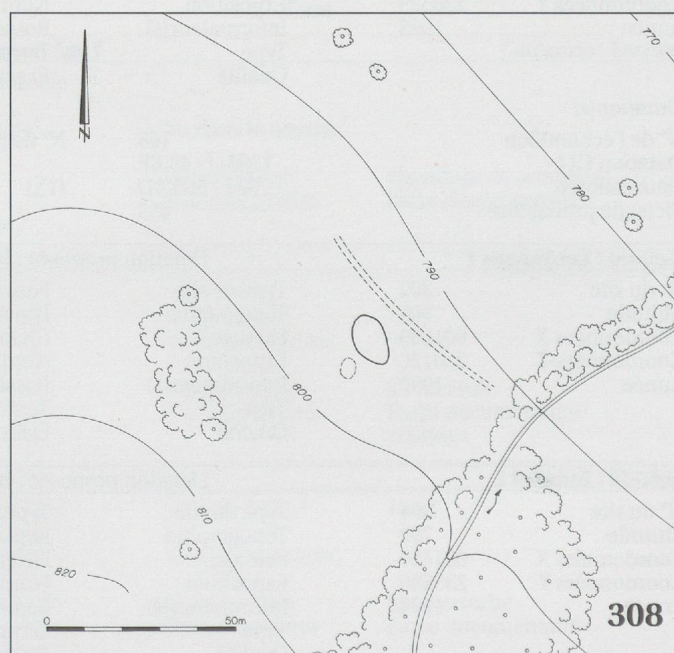
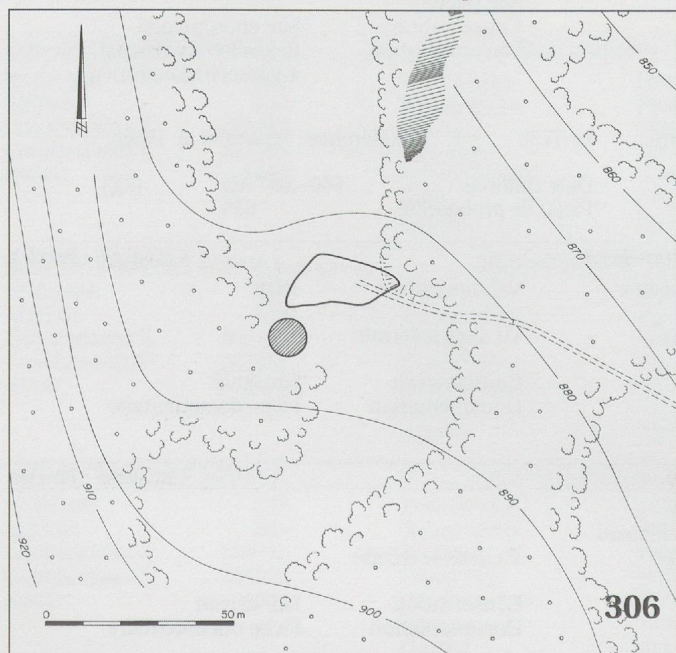
N° du site	<b>305</b>	Type de site	Fourneau invisible	Volume calculé	3 m <sup>3</sup>
Altitude	745	Topographie	Pente	Volume estimé	10 m <sup>3</sup>
Coordonnées X	600574	Paysage	Pâturage ou pré	Vu dans le terrain	
Coordonnées Y	235837	Exposition	Nord-est	Site relevé	
Année	1963	Informateur(s)	Borel P.	Conservation	Site endommagé
		Type	Carte	Documentation	Relevé topographique
		Qualité	Assez précis		

Lieu-dit : **Les Amatennes**Datation proposée : **inconnue**Catégorie : **Ferrier**

N° du site	<b>306</b>	Type de site	Fourneau invisible	Volume estimé	25 m <sup>3</sup>
Altitude	885	Topographie	Pente faible	Vu dans le terrain	
Coordonnées X	600487	Paysage	Clairière	Site relevé	
Coordonnées Y	235430	Exposition	Nord-est	Conservation	Site étalé
Année	1994	Informateur(s)	Rossé D.	Documentation	Relevé topographique
		Type	Terrain		
		Qualité	Exact		

Lieu-dit : **Pâturage de l' Envers 1**Datation proposée : **Haut Moyen Age ?**Catégorie : **Ferrier ?**

N° du site	<b>307</b>	Type de site	Fourneau invisible	Vu dans le terrain	
Altitude	790	Topographie	Pente faible		
Coordonnées X	601220	Paysage	Bosquet		
Coordonnées Y	235280	Exposition	Est	Conservation	Site détruit
Année	1963	Informateur(s)	Borel P.	Fiche documentaire	
		Type	Documentation		
		Qualité	Assez précis		

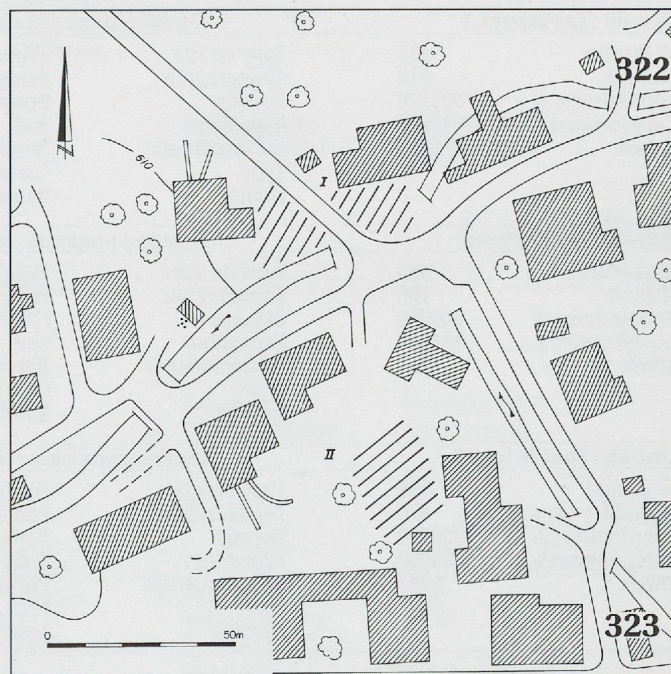
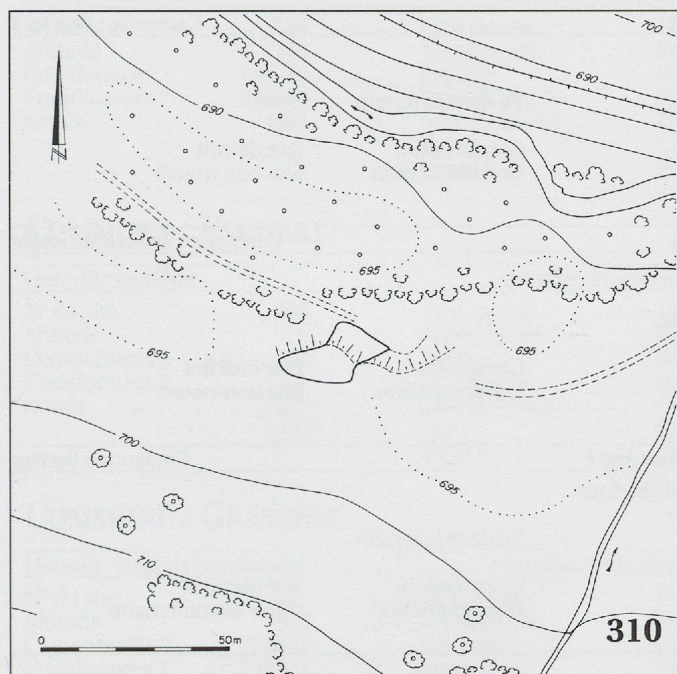




Lieu-dit : <b>Pâturage de l' Envers 2</b>		Datation proposée : <b>Haut Moyen Age ?</b>			Catégorie : <b>Ferrier</b>
N° du site	<b>308</b>	Type de site	Fourneau invisible	Volume estimé	10 m³
Altitude	795	Topographie	Pente		
Coordonnées X	600816	Paysage	Pâturage ou pré	Vu dans le terrain	
Coordonnées Y	235541	Exposition	Nord-est	Site relevé	
Année	1963	Informateur(s)	Borel P.	Conservation	Site recouvert
		Type	Carte	Documentation	Relevé topographique
		Qualité	Assez précis		

Lieu-dit : <b>Pâturage de l' Envers 3</b>		Datation proposée : <b>inconnue</b>			Catégorie : <b>Ferrier ?</b>
N° du site	<b>309</b>	Type de site	Type indéfini		
Altitude	760	Topographie	Pente		
Coordonnées X	600900	Paysage	Lisière de forêt		
Coordonnées Y	235660	Exposition	Nord-est		
Année	1963	Informateur(s)	Borel P.	Conservation	Etat indéfini
		Type	Carte	Documentation	Site non trouvé
		Qualité	Indéfini		

Lieu-dit : <b>Marais Jayet 2</b>		Datation proposée : <b>Haut Moyen Age ?</b>			Catégorie : <b>Ferrier</b>
N° du site	<b>310</b>	Type de site	Fourneau invisible	Volume calculé	33 m³
Altitude	695	Topographie	Replat/Fond/Plateau	Volume estimé	50 m³
Coordonnées X	600975	Paysage	Variable	Vu dans le terrain	
Coordonnées Y	235853	Exposition	Fond	Site relevé	
Année	1963	Informateur(s)	Borel P.	Conservation	Site endommagé
		Type	Carte	Documentation	Relevé topographique
		Qualité	Exact		



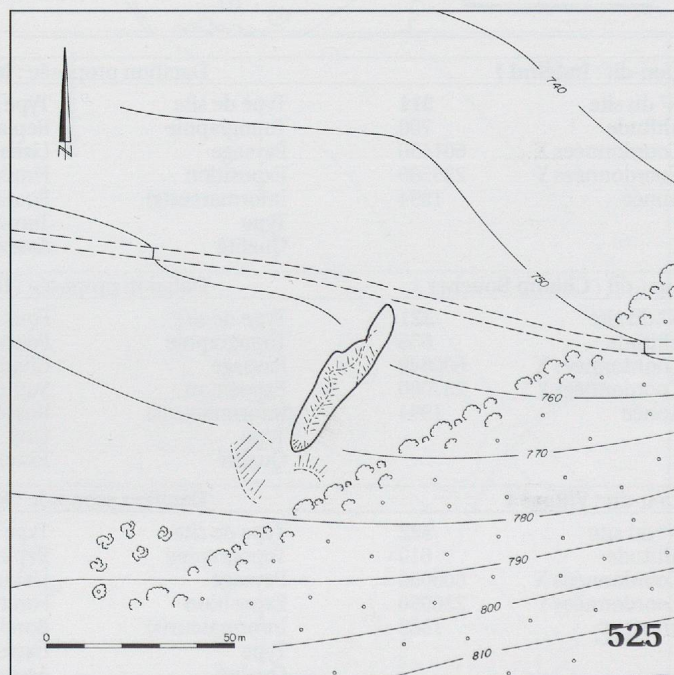
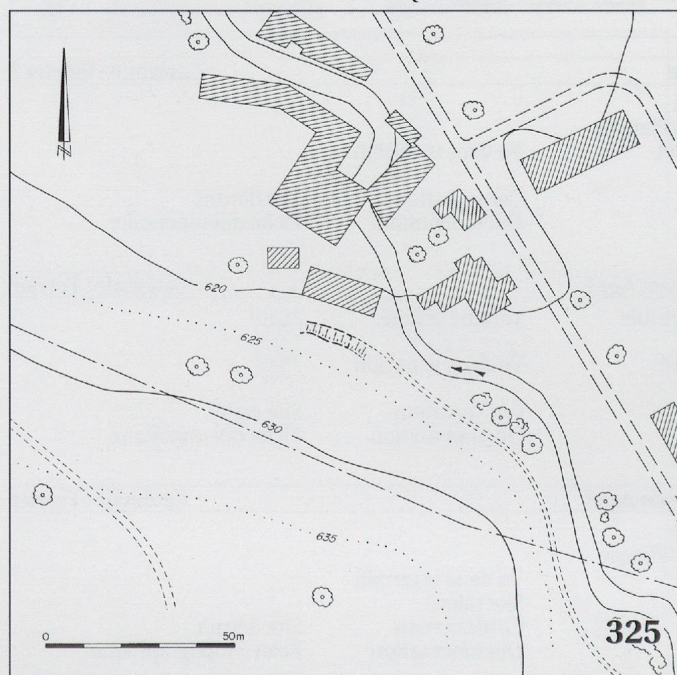
Lieu-dit : <b>Indéfini 1</b>		Datation proposée : <b>inconnue</b>			Catégorie : <b>Ferrier ?</b>
N° du site	<b>311</b>	Type de site	Type indéfini		
Altitude	700	Topographie	Replat/Fond/Plateau		
Coordonnées X	601450	Paysage	Lisière de forêt	Vu dans le terrain	
Coordonnées Y	235580	Exposition	Fond		
Année	1994	Informateur(s)	Rossé D.	Conservation	Site détruit
		Type	Terrain	Documentation	Fiche documentaire
		Qualité	Assez précis		

Lieu-dit : <b>Champ Boucher</b>		Datation proposée : <b>Haut Moyen Age ?</b>			Catégorie : <b>Ferrier</b>
N° du site	<b>321</b>	Type de site	Fourneau invisible	Volume estimé	25 m³
Altitude	635	Topographie	Pente faible		
Coordonnées X	600840	Paysage	Champ cultivé	Vu dans le terrain	
Coordonnées Y	237080	Exposition	Sud-ouest		
Année	1994	Informateur(s)	Rossé D.	Conservation	Site étalé
		Type	Oral	Documentation	Fiche documentaire
		Qualité	Exact		

Lieu-dit : <b>Village 1</b>		Datation proposée : <b>Haut Moyen Age ?</b>			Catégorie : <b>Ferrier</b>
N° du site	<b>322</b>	Type de site	Type indéfini		
Altitude	610	Topographie	Replat/Fond/Plateau		
Coordonnées X	600060	Paysage	Habitation	Vu dans le terrain	
Coordonnées Y	236950	Exposition	Fond	Site relevé	
Année	1963	Informateur(s)	Borel P.	Conservation	Site détruit
		Type	Carte	Documentation	Relevé topographique
		Qualité	Assez précis		



Lieu-dit : <b>Village 2</b>		Datation proposée : <b>Haut Moyen Age ?</b>			Catégorie : <b>Ferrier</b>	
N° du site	323	Type de site	Type indéfini			
Altitude	610	Topographie	Replat/Fond/Plateau			
Coordonnées X	600080	Paysage	Habitation	Vu dans le terrain		
Coordonnées Y	236900	Exposition	Fond	Site relevé		
Année	1963	Informateur(s)	Borel P.	Conservation		Site détruit
		Type	Carte	Documentation		Relevé topographique
		Qualité	Assez précis			
Lieu-dit : <b>Village 3</b>		Datation proposée : <b>Haut Moyen Age ?</b>			Catégorie : <b>Ferrier</b>	
N° du site	325	Type de site	Type indéfini			
Altitude	620	Topographie	Rupture de pente			
Coordonnées X	600274	Paysage	Habitation	Vu dans le terrain		
Coordonnées Y	236679	Exposition	Nord	Site relevé		
Année	1994	Informateur(s)	Rossé D.	Conservation		Site détruit
		Type	Terrain	Documentation		Relevé topographique
		Qualité	Exact			
Lieu-dit : <b>Sous la Joux</b>		Datation proposée : <b>Haut Moyen Age ?</b>			Catégorie : <b>Ferrier</b>	
N° du site	328	Type de site	Fourneau invisible	Volume estimé	10 m <sup>3</sup>	
Altitude	945	Topographie	Pente forte			
Coordonnées X	600525	Paysage	Forêt	Vu dans le terrain		
Coordonnées Y	235120	Exposition	Nord-est			
Année	1995	Informateur(s)	GAJ	Conservation		Site recouvert
		Type	Terrain	Documentation		Fiche documentaire
		Qualité	Exact			
Lieu-dit : <b>Les Vaivres 2</b>		Datation proposée : <b>inconnue</b>			Catégorie : <b>Ferrier ?</b>	
N° du site	331	Type de site	Type indéfini			
Altitude	710	Topographie	Pente			
Coordonnées X	601170	Paysage	Bosquet	Vu dans le terrain		
Coordonnées Y	235940	Exposition	Sud			
Année	1963	Informateur(s)	Borel P.	Conservation		Site détruit
		Type	Carte	Documentation		Site non trouvé
		Qualité	Assez précis			
Lieu-dit : <b>Le Chargeou</b>		Datation proposée : <b>inconnue</b>			Catégorie : <b>Trouvaille isolée</b>	
N° du site	335	Type de site	Type indéfini			
Altitude	700	Topographie	Pente			
Coordonnées X	600260	Paysage	Champ cultivé			
Coordonnées Y	237550	Exposition	Sud			
Année	1963	Informateur(s)	Borel P.	Conservation		Etat indéfini
		Type	Carte	Documentation		Site non trouvé
		Qualité	Indéfini			
Lieu-dit : <b>Sous la Joux 2</b>		Datation proposée : <b>Haut Moyen Age ?</b>			Catégorie : <b>Ferrier</b>	
N° du site	337	Type de site	Fourneau périphérique			
Altitude	870	Topographie	Pente forte			
Coordonnées X	600950	Paysage	Forêt	Vu dans le terrain		
Coordonnées Y	235060	Exposition	Nord-est			
Année	1999	Informateur(s)	Pfirtter U.	Conservation		Site perturbé
		Type	Ecrit	Documentation		Fiche documentaire
		Qualité	Assez précis			





Lieu-dit : <b>La Haute-Joux</b>		Datation proposée : <b>inconnue</b>		Catégorie : <b>Ferrier ?</b>	
N° du site	<b>529</b>	Type de site	Type indéfini		
Altitude	1175	Topographie	Haut de pente		
Coordonnées X	602860	Paysage	Lisière de forêt		
Coordonnées Y	236210	Exposition	Nord-ouest		
Année	1994	Informateur(s)	Rossé D.	Conservation	Etat indéfini
		Type	Carte	Documentation	Site non trouvé
		Qualité	Indéfini		

**COMMUNE : ÉLAY****CANTON : BERNE**

Lieu-dit : <b>Bächlen</b>		Datation proposée : <b>9° / 10° siècle</b>		Catégorie : <b>Ferrier</b>	
N° du site	<b>525</b>	Type de site	Site multiple	Volume calculé	48 m³
Altitude	765	Topographie	Pente	Volume estimé	75 m³
Coordonnées X	604163	Paysage	Pâturage ou pré	Vu dans le terrain	
Coordonnées Y	238450	Exposition	Nord-est	Site relevé	
Année	1993	Informateur(s)	Rossé D.	Conservation	Site perturbé
		Type	Terrain	Documentation	Relevé(s)/sondage(s)/analyse(s)/datation(s)
		Qualité	Exact		
<i>Datation(s)</i>					
N° de l'échantillon		114	N° de laboratoire	B-6650	Référence : Stuver et al. 1998a
Datation C14		1150+/- 30 BP			
Date calibrée		785 - 959 AD	(1Σ)	Date calibrée	780 - 980 AD (2Σ)
Pic(s) de probabilité		892		Pic(s) de probabilité	892

Lieu-dit : <b>Schmittli</b>		Datation proposée : <b>Epoque moderne ?</b>		Catégorie : <b>Forge ?</b>	
N° du site	<b>530</b>	Type de site	Type indéfini		
Altitude	740	Topographie	Replat/Fond/Plateau		
Coordonnées X	604730	Paysage	Habitation		
Coordonnées Y	238980	Exposition	Fond		
Année	1991	Informateur(s)	Divers	Conservation	Etat indéfini
		Type	Carte	Documentation	Point sur carte
		Qualité	Exact		

**COMMUNE : ESCHERT****CANTON : BERNE**

Lieu-dit : <b>Indéfini</b>		Datation proposée : <b>inconnue</b>		Catégorie : <b>Scories</b>	
N° du site	<b>805</b>	Type de site	Type indéfini		
Altitude	0	Topographie	Indéfini		
Coordonnées X	0	Paysage	Indéfini		
Coordonnées Y	0	Exposition	Indéfini		
Année	1000	Informateur(s)	Quiquerez A.	Conservation	Etat indéfini
		Type	Indéfini	Documentation	Site à trouver
		Qualité	Vague		

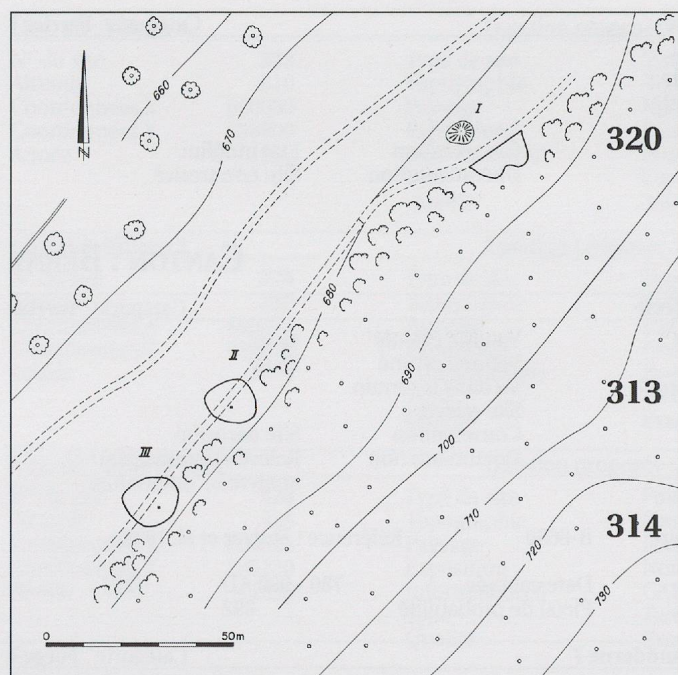
**COMMUNE : GRANDVAL****CANTON : BERNE**

Lieu-dit : <b>Grands Bambois 1</b>		Datation proposée : <b>5° - 7° siècles</b>		Catégorie : <b>Ferrier</b>	
N° du site	<b>313</b>	Type de site	Fourneau invisible	Volume calculé	5 m³
Altitude	680	Topographie	Pente faible	Volume estimé	10 m³
Coordonnées X	599800	Paysage	Pâturage ou pré	Vu dans le terrain	
Coordonnées Y	236221	Exposition	Nord-ouest	Site relevé	
Année	1963	Informateur(s)	Borel P.	Conservation	Site endommagé
		Type	Carte	Documentation	Relevé(s)/sondage(s)/analyse(s)/datation(s)
		Qualité	Exact		
<i>Datation(s)</i>					
N° de l'échantillon		68	N° de laboratoire	Ly-7314	Référence : Stuver et al. 1998a
Datation C14		1555+/- 60 BP			
Date calibrée		426 - 597 AD	(1Σ)	Date calibrée	390 - 640 AD (2Σ)
Pic(s) de probabilité		535		Pic(s) de probabilité	535

Lieu-dit : <b>Grands Bambois 2</b>		Datation proposée : <b>15° - 17° siècles (?)</b>		Catégorie : <b>Ferrier</b>	
N° du site	<b>314</b>	Type de site	Fourneau invisible	Volume calculé	10 m³
Altitude	680	Topographie	Pente faible	Volume estimé	10 m³
Coordonnées X	599783	Paysage	Pâturage ou pré	Vu dans le terrain	
Coordonnées Y	236195	Exposition	Nord-ouest	Site relevé	
Année	1963	Informateur(s)	Borel P.	Conservation	Site endommagé
		Type	Carte	Documentation	Relevé(s)/sondage(s)/analyse(s)/datation(s)
		Qualité	Exact		

Lieu-dit : <b>Plain Journal 1</b>		Datation proposée : <b>Haut Moyen Age ?</b>		Catégorie : <b>Ferrier</b>	
N° du site	<b>315</b>	Type de site	Fourneau invisible	Volume estimé	15 m³
Altitude	775	Topographie	Pente		
Coordonnées X	599515	Paysage	Lisière de forêt	Vu dans le terrain	
Coordonnées Y	235732	Exposition	Nord	Site relevé	
Année	1963	Informateur(s)	Borel P.	Conservation	Site recouvert
		Type	Carte	Documentation	Relevé topographique
		Qualité	Exact		





## Données provenant du site n° 314:

## Datation(s)

N° de l'échantillon	69	
N° de laboratoire	Ly-7315	
Datation C14	345+/- 55 BP	
Date calibrée	1467 - 1640 AD	1Σ
Pic(s) de probabilité	1517;1597;1619	
Date calibrée	1439 - 1658 AD	2Σ
Pic(s) de probabilité	1517;1597;1619	
Référence	Stuiver et al. 1998a	

## Charbons de bois

Essence	Nombre	%
Hêtre	14	74
Sapin	3	16
Epicéa	2	11
Total	19	100

## Lieu-dit : Plain Journal 2

## Datation proposée : Haut Moyen Age ?

## Catégorie : Ferrier

N° du site	316	Type de site	Fourneau invisible		
Altitude	780	Topographie	Pente		
Coordonnées X	599458	Paysage	Pâturage ou pré	Vu dans le terrain	
Coordonnées Y	235719	Exposition	Nord	Site relevé	
Année	1963	Informateur(s)	Borel P.	Conservation	Site recouvert
		Type	Carte	Documentation	Relevé topographique
		Qualité	Assez précis		

## Lieu-dit : Plain Journal 3

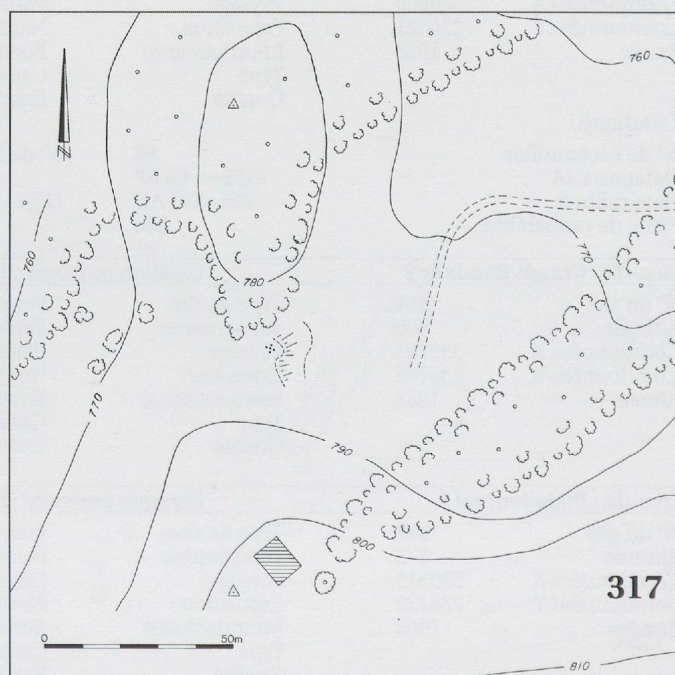
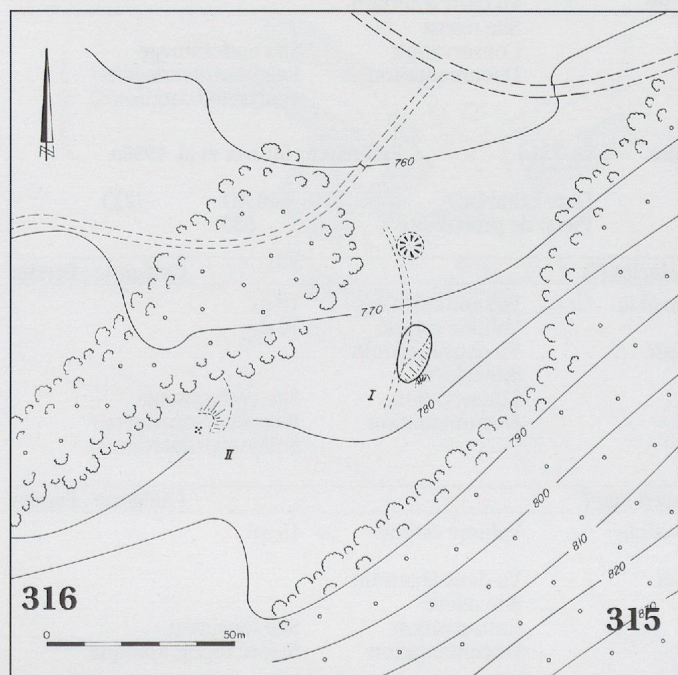
Datation proposée : 7<sup>e</sup> - 9<sup>e</sup> siècles

## Catégorie : Ferrier

N° du site	317	Type de site	Fourneau invisible	Volume estimé	10 m <sup>3</sup>
Altitude	785	Topographie	Pente faible		
Coordonnées X	599349	Paysage	Pâturage ou pré	Vu dans le terrain	
Coordonnées Y	235729	Exposition	Nord-est	Site relevé	
Année	1963	Informateur(s)	Borel P.	Conservation	Site recouvert
		Type	Carte	Documentation	Relevé(s)/sondage(s)/analyse(s)/datation(s)
		Qualité	Exact		

## Datation(s)

N° de l'échantillon	109	N° de laboratoire	Ly-7733		
Datation C14	1270+/- 45 BP				
Date calibrée	684 - 779 AD	(1Σ)	Date calibrée	660 - 886 AD	(2Σ)
Pic(s) de probabilité	719;746;768		Pic(s) de probabilité	719;746;768	
Référence	Stuiver et al. 1998a				





Lieu-dit : **Village 1** Datation proposée : **Haut Moyen Age ?** Catégorie : **Ferrier ?**

N° du site	<b>318</b>	Type de site	Type indéfini		
Altitude	585	Topographie	Replat/Fond/Plateau		
Coordonnées X	598770	Paysage	Habitation	Vu dans le terrain	
Coordonnées Y	236865	Exposition	Fond	Site relevé	
Année	1963	Informateur(s)	Borel P.	Conservation	Site étalé
		Type	Carte	Documentation	Relevé topographique
		Qualité	Assez précis		

Lieu-dit : **Pâturage du Droit** Datation proposée : **inconnue** Catégorie : **Ferrier ?**

N° du site	<b>319</b>	Type de site	Type indéfini		
Altitude	730	Topographie	Pente		
Coordonnées X	598480	Paysage	Pâturage ou pré	Vu dans le terrain	
Coordonnées Y	237680	Exposition	Sud		
Année	1994	Informateur(s)	Rossé D.	Conservation	Site détruit
		Type	Terrain	Documentation	Fiche documentaire
		Qualité	Assez précis		

Lieu-dit : **Grands Bambois 3** Datation proposée : **7<sup>e</sup> / 8<sup>e</sup> siècle** Catégorie : **Ferrier**

N° du site	<b>320</b>	Type de site	Fourneau invisible	Volume calculé	3 m <sup>3</sup>
Altitude	680	Topographie	Pente faible	Volume estimé	10 m <sup>3</sup>
Coordonnées X	599784	Paysage	Pâturage ou pré	Vu dans le terrain	
Coordonnées Y	236281	Exposition	Nord-ouest	Site relevé	
Année	1963	Informateur(s)	Borel P.	Conservation	Site endommagé
		Type	Carte	Documentation	Relevé(s)/sondage(s)/analyse(s)/datation(s)
		Qualité	Exact		

Datation(s)

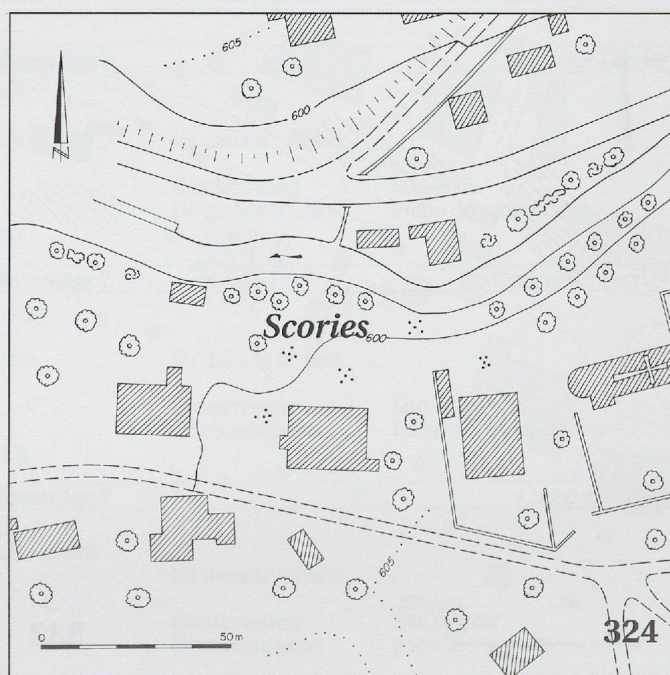
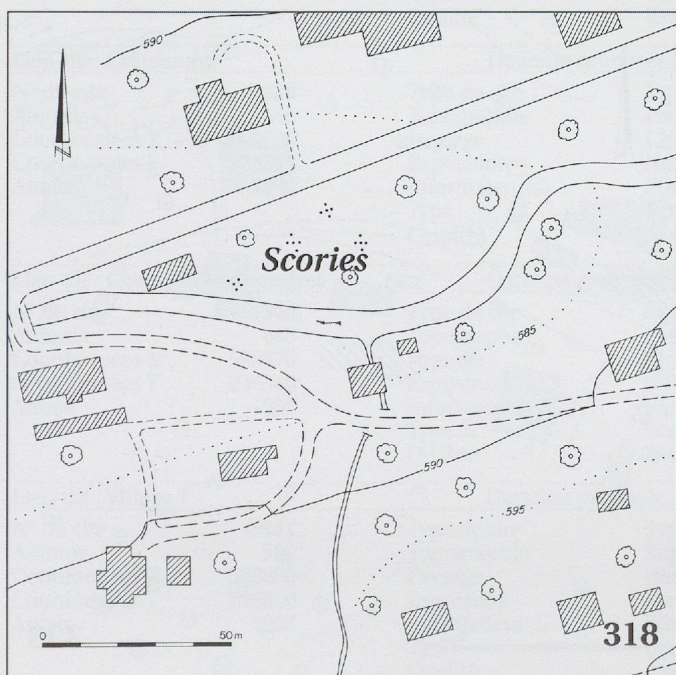
N° de l'échantillon	67	N° de laboratoire :	Ly-7313		
Datation C14	1380 +/- 50 BP				
Date calibrée	640 - 677 AD	(1Σ)	Date calibrée	599 - 765 AD	(2Σ)
Pic(s) de probabilité	658		Pic(s) de probabilité	658	
Référence :	Stuiver et al. 1998a				

Lieu-dit : **Village 2** Datation proposée : **Haut Moyen Age ?** Catégorie : **Ferrier ?**

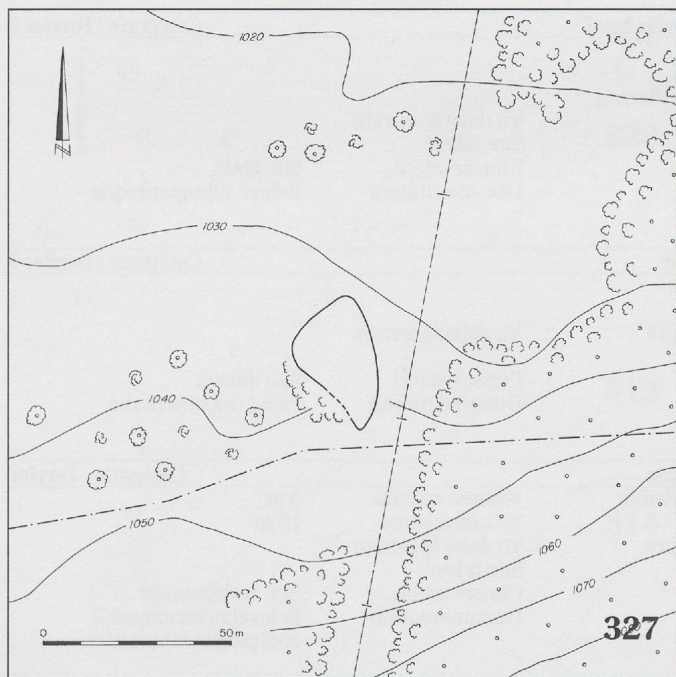
N° du site	<b>324</b>	Type de site	Type indéfini		
Altitude	600	Topographie	Rupture de pente		
Coordonnées X	599200	Paysage	Habitation	Vu dans le terrain	
Coordonnées Y	236930	Exposition	Nord	Site relevé	
Année	1963	Informateur(s)	Borel P.	Conservation	Site détruit
		Type	Carte	Documentation	Relevé topographique
		Qualité	Exact		

Lieu-dit : **Les Places** Datation proposée : **Epoque médiévale ?** Catégorie : **Ferrier**

N° du site	<b>327</b>	Type de site	Fourneau invisible	Volume calculé	288 m <sup>3</sup>
Altitude	1040	Topographie	Rupture de pente	Volume estimé	300 m <sup>3</sup>
Coordonnées X	599153	Paysage	Bosquet	Vu dans le terrain	
Coordonnées Y	234228	Exposition	Nord	Site relevé	
Année	1963	Informateur(s)	Borel P.	Conservation	Scories prélevées
		Type	Carte	Documentation	Relevé topographique
		Qualité	Assez précis		





**Lieu-dit : Vieil Essert**Datation proposée : **Haut Moyen Age ?**Catégorie : **Ferrier**

N° du site **329**  
 Altitude 695  
 Coordonnées X 598971  
 Coordonnées Y 235912  
 Année 1995

Type de site Fourneau périphérique  
 Topographie Pente faible  
 Paysage Forêt  
 Exposition Nord-ouest  
 Informateur(s) Rossé D.  
 Type Terrain  
 Qualité Exact

Volume calculé 31 m³  
 Volume estimé 50 m³  
 Vu dans le terrain  
 Site relevé  
 Conservation Site endommagé  
 Documentation Relevé topographique

**Lieu-dit : Peute Combe**Datation proposée : **inconnue**Catégorie : **Ferrier ?**

N° du site **330**  
 Altitude 790  
 Coordonnées X 599200  
 Coordonnées Y 235350  
 Année 1995

Type de site Type indéfini  
 Topographie Petite combe  
 Paysage Forêt  
 Exposition Nord-ouest  
 Informateur(s) GAFJ  
 Type Terrain  
 Qualité Peu précis

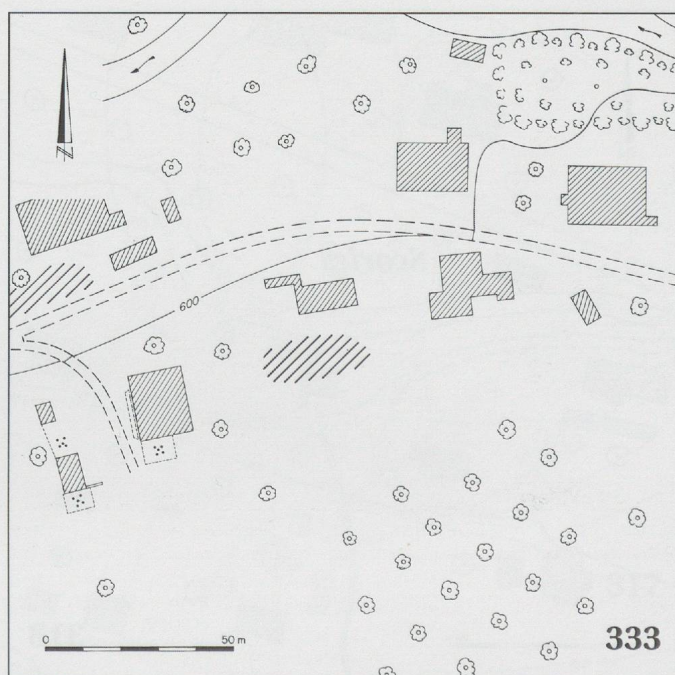
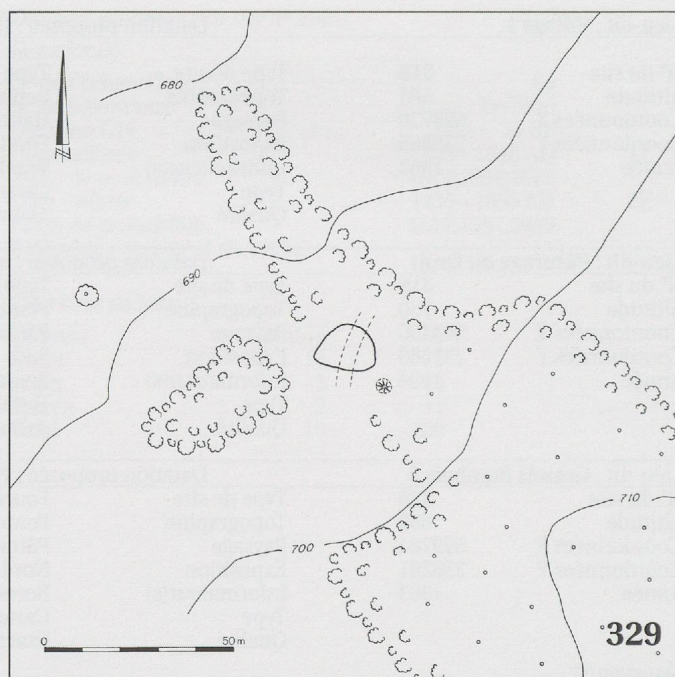
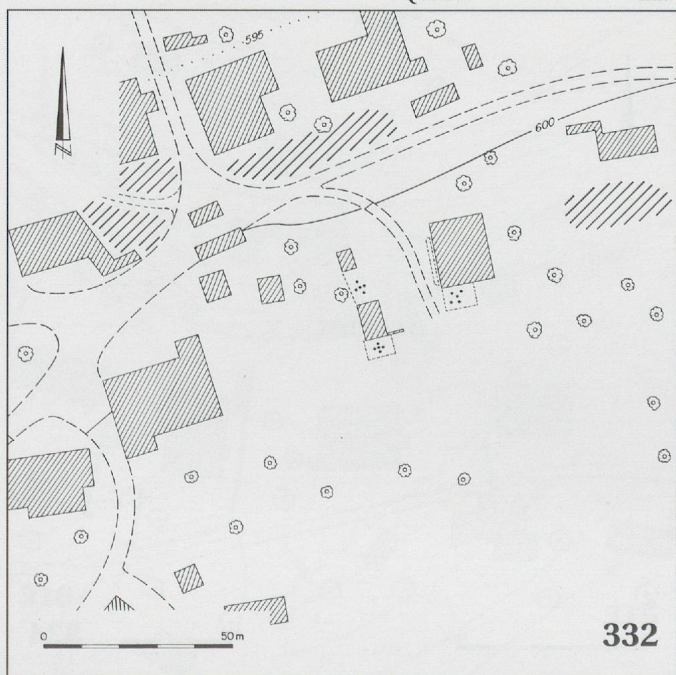
Vu dans le terrain  
 Conservation  
 Documentation Etat indéfini  
 Point sur la carte

**Lieu-dit : Village 3**Datation proposée : **Haut Moyen Age ?**Catégorie : **Ferrier ?**

N° du site **332**  
 Altitude 600  
 Coordonnées X 599050  
 Coordonnées Y 236830  
 Année 1963

Type de site Type indéfini  
 Topographie Pente faible  
 Paysage Habitation  
 Exposition Nord-ouest  
 Informateur(s) Borel P.  
 Type Carte  
 Qualité Exact

Vu dans le terrain  
 Site relevé  
 Conservation Site détruit  
 Documentation Relevé topographique



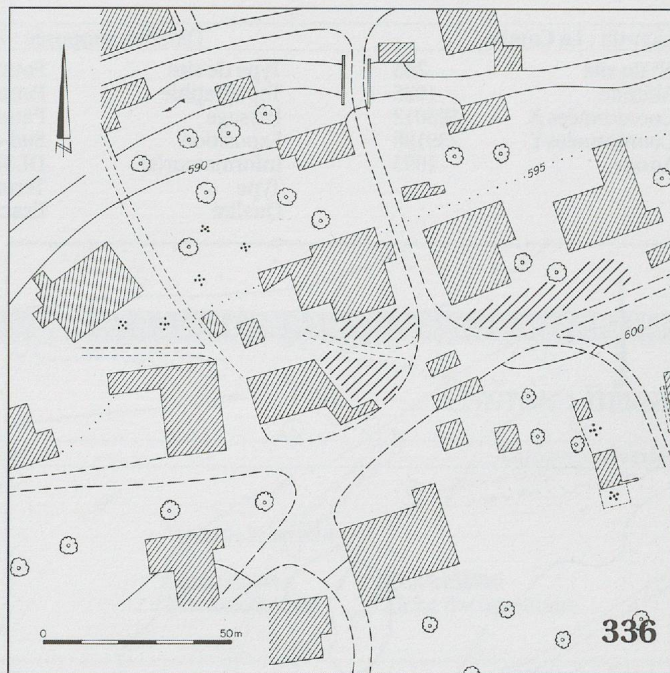
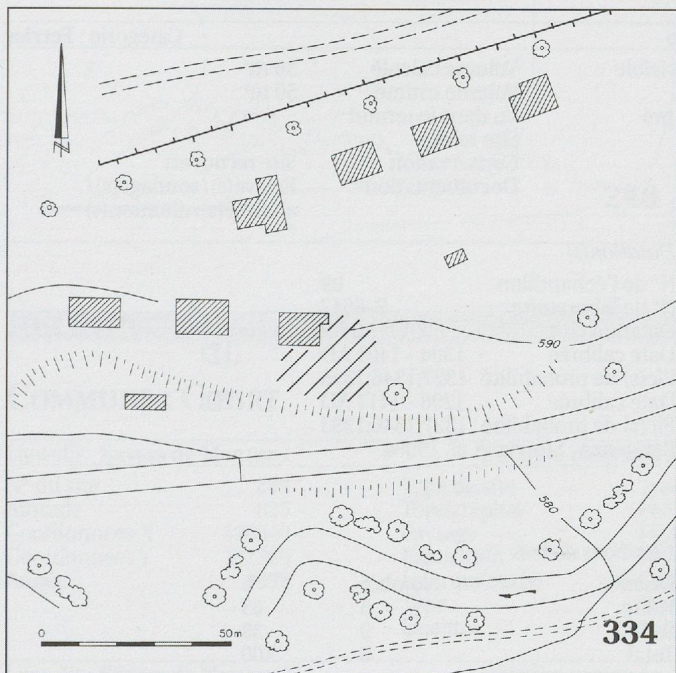


Lieu-dit : **Village 4** Datation proposée : **Haut Moyen Age ?** Catégorie : **Ferrier ?**

N° du site	333	Type de site	Type indéfini		
Altitude	600	Topographie	Pente faible		
Coordonnées X	599130	Paysage	Habitation	Vu dans le terrain	
Coordonnées Y	236870	Exposition	Nord-ouest	Site relevé	
Année	1963	Informateur(s)	Borel P.	Conservation	Site détruit
		Type	Carte	Documentation	Relevé topographique
		Qualité	Exact		

Lieu-dit : **Village 5** Datation proposée : **Haut Moyen Age ?** Catégorie : **Ferrier ?**

N° du site	334	Type de site	Type indéfini		
Altitude	590	Topographie	Rupture de pente		
Coordonnées X	598500	Paysage	Habitation	Vu dans le terrain	
Coordonnées Y	236830	Exposition	Sud	Site relevé	
Année	1963	Informateur(s)	Borel P.	Conservation	Site détruit
		Type	Carte	Documentation	Relevé topographique
		Qualité	Exact		



Lieu-dit : **Village 6** Datation proposée : **Haut Moyen Age ?** Catégorie : **Ferrier ?**

N° du site	336	Type de site	Type indéfini		
Altitude	590	Topographie	Pente faible		
Coordonnées X	598990	Paysage	Habitation	Vu dans le terrain	
Coordonnées Y	236870	Exposition	Nord-ouest	Site relevé	
Année	1995	Informateur(s)	DL,FR et LE	Conservation	Site détruit
		Type	Terrain	Documentation	Relevé topographique
		Qualité	Exact		

Lieu-dit : **Crêchamp** Datation proposée : **Haut Moyen Age ?** Catégorie : **Ferrier ?**

N° du site	339	Type de site	Type indéfini		
Altitude	640	Topographie	Pente		
Coordonnées X	599500	Paysage	Champ cultivé	Vu dans le terrain	
Coordonnées Y	236515	Exposition	Nord		
Année	1999	Informateur(s)	Pfirtter U.	Conservation	Site étalé
		Type	Ecrit	Documentation	Fiche documentaire
		Qualité	Assez précis		

Lieu-dit : **Champs des Coeudres** Datation proposée : **Haut Moyen Age ?** Catégorie : **Ferrier ?**

N° du site	340	Type de site	Type indéfini		
Altitude	640	Topographie	Pente		
Coordonnées X	598870	Paysage	Champ cultivé	Vu dans le terrain	
Coordonnées Y	236340	Exposition	Nord		
Année	1999	Informateur(s)	Pfirtter U.	Conservation	Site étalé
		Type	Ecrit	Documentation	Fiche documentaire
		Qualité	Assez précis		

Lieu-dit : **Village 7** Datation proposée : **Haut Moyen Age ?** Catégorie : **Forge**

N° du site	341	Type de site	Type indéfini		
Altitude	590	Topographie	Replat/Fond/Plateau		
Coordonnées X	598860	Paysage	Habitation	Vu dans le terrain	
Coordonnées Y	236920	Exposition	Fond		
Année	1993	Informateur(s)	Wisard W.	Conservation	Site détruit
		Type	Oral	Documentation	Point sur la carte
		Qualité	Assez précis		



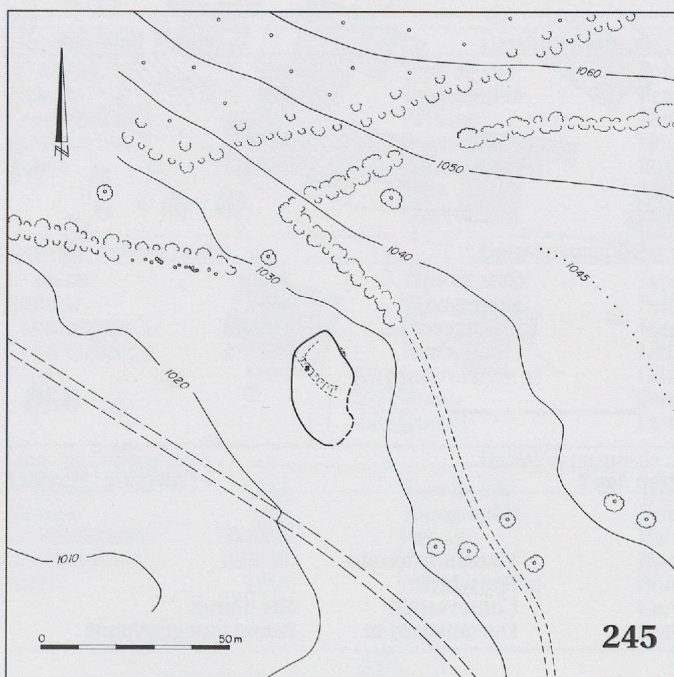
Lieu-dit : <b>Village 8</b>		Datation proposée : <b>14<sup>e</sup> / 15<sup>e</sup> siècle</b>		Catégorie : <b>Scories</b>	
N° du site	<b>342</b>	Type de site	Type indéfini		
Altitude	590	Topographie	Pebte		
Coordonnées X	598940	Paysage	Habitation	Vu dans le terrain	
Coordonnées Y	236740	Exposition	Nord		
Année	1995	Informateur(s)	Gerber C.	Conservation	Site fouillé
		Type	Terrain	Documentation	Fouille
		Qualité	Exact		

*Datation(s)*

N° de l'échantillon	sans n°	N° de laboratoire	UZ 3939/ ETH 16208	données communiquées par C. Gerber	
Datation C14	540 +/- 55 BP				
Date calibrée	1328 - 1433 AD	(1Σ)	Date calibrée	1300 - 1445 AD	(2Σ)
Pic(s) de probabilité	1409		Pic(s) de probabilité	1409	
Référence : Stuver et al. 1998a					

**COMMUNE : MOUTIER****CANTON : BERNE**

Lieu-dit : <b>La Combe</b>		Datation proposée : <b>14<sup>e</sup> siècle</b>		Catégorie : <b>Ferrier</b>	
N° du site	<b>245</b>	Type de site	Fourneau invisible	Volume calculé	36 m³
Altitude	1025	Topographie	Pente faible	Volume estimé	50 m³
Coordonnées X	593012	Paysage	Pâturage ou pré	Vu dans le terrain	
Coordonnées Y	239198	Exposition	Sud-ouest	Site relevé	
Année	1995	Informateur(s)	DL, FR et LE	Conservation	Site recouvert
		Type	Terrain	Documentation	Relevé(s)/sondage(s)/ analyse(s)/datation(s)
		Qualité	Exact		

*Datation(s)*

N° de l'échantillon	99	
N° de laboratoire	B-6647	
Datation C14	600 +/- 30 BP	
Date calibrée	1304 - 1401 AD	(1Σ)
Pic(s) de probabilité	1327;1346;1393	
Date calibrée	1298 - 1411 AD	(2Σ)
Pic(s) de probabilité	1327;1346;1393	
Référence : Stuver et al. 1998a		

*Charbons de bois*

Essence	Nombre	%
Hêtre	5	63
Sapin	3	38
Total	8	100

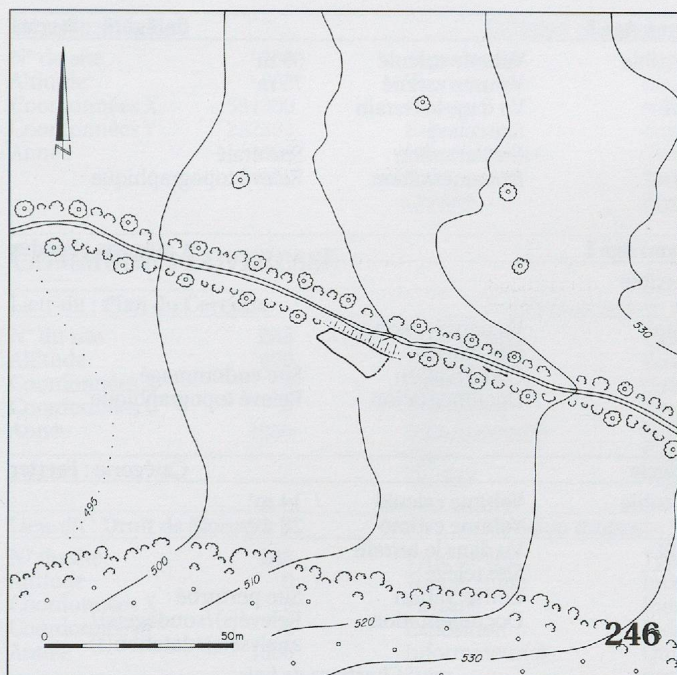
**COMMUNE : ROCHES****CANTON : BERNE**

Lieu-dit : <b>Combe Chopin</b>		Datation proposée : <b>11<sup>e</sup> / 12<sup>e</sup> siècle</b>		Catégorie : <b>Ferrier</b>	
N° du site	<b>246</b>	Type de site	Fourneau invisible	Volume calculé	14 m³
Altitude	510	Topographie	Pente	Volume estimé	50 m³
Coordonnées X	596560	Paysage	Bosquet	Vu dans le terrain	
Coordonnées Y	239897	Exposition	Ouest	Site relevé	
Année	1995	Informateur(s)	Gerber C.	Conservation	Site fouillé
		Type	Terrain	Documentation	Relevé topographique
		Qualité	Exact		

*Datation(s)*

N° de l'échantillon	sans n°	N° de laboratoire	UZ 3944/ ETH 16212	données communiquées par C. Gerber	
Datation C14	880 +/- 55 BP				
Date calibrée	1041 - 1220 AD	Précision	1Σ		
Pic(s) de probabilité	1163;1173;1180				
Date calibrée	1022 - 1276 AD	Précision	2Σ		
Pic(s) de probabilité	1163;1173;1180				
N° de l'échantillon	sans n°	N° de laboratoire	UZ 3973/ ETH 16786		
Datation C14	910 +/- 55 BP				
Date calibrée	1030 - 1211 AD	Précision	1Σ		
Pic(s) de probabilité	1071;1079;1128;1136;1158				
Date calibrée	1018 - 1257 AD	Précision	2Σ		
Pic(s) de probabilité	1071;1079;1128;1136;1158				





N° de l'échantillon sans n°  
 N° de laboratoire UZ 3972/  
 ETH 16785  
 Datation C14 870 +/- 60 BP  
 Date calibrée 1043 - 1241 AD 1Σ  
 Pic(s) de probabilité 1165;1166;1188  
 Date calibrée 1022 - 1279 AD 2Σ  
 Pic(s) de probabilité 1165;1166;1188  
 Référence : Stuiver et al. 1998a

## REGION

## VALLEE DE TAVANNES ET CHALUËT

## COMMUNE : COURT

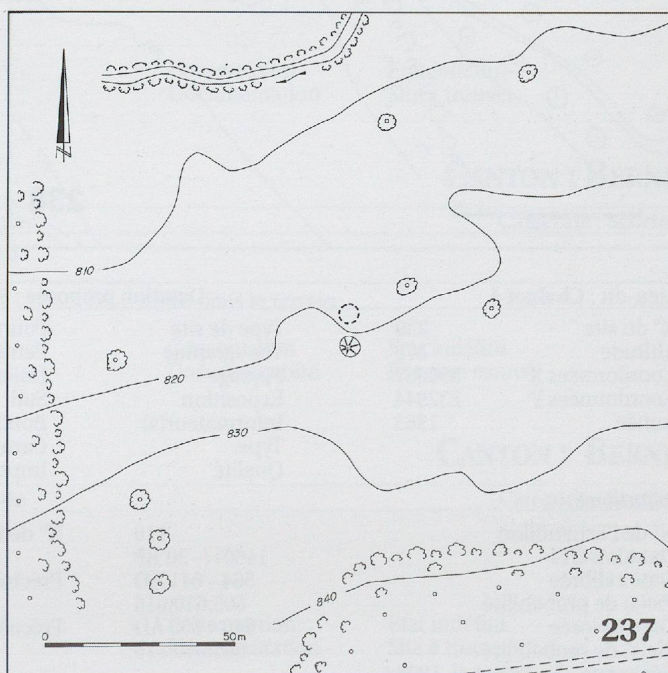
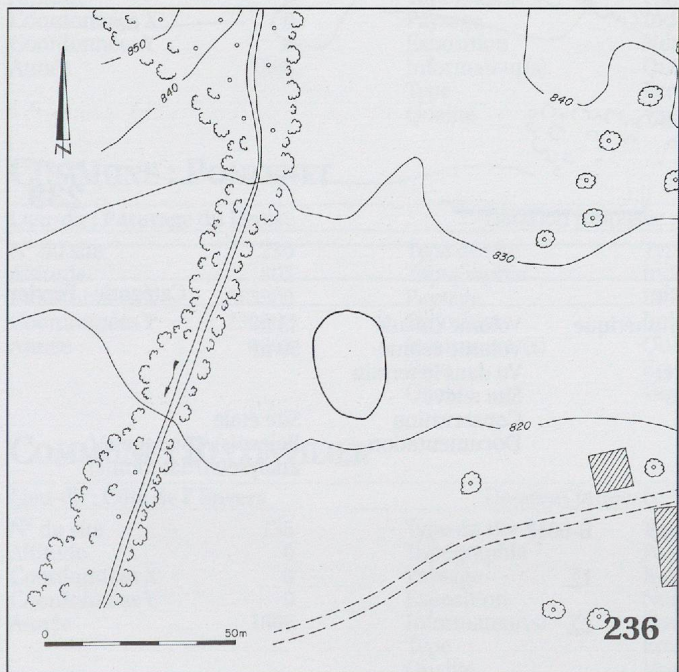
## CANTON : BERNE

Lieu-dit : **Envers de Montoz 1** Datation proposée : **inconnue** Catégorie : **Ferrier**

N° du site	<b>233</b>	Type de site	Type indéfini		
Altitude	825	Topographie	Pente		
Coordonnées X	596640	Paysage	Forêt	Vu dans le terrain	
Coordonnées Y	232260	Exposition	Nord-ouest		
Année	1998	Informateur(s)	Gerber C.	Conservation	Etat indéfini
		Type	Oral	Documentation	Fiche documentaire
		Qualité	Assez précis		

Lieu-dit : **Envers de Montoz 2** Datation proposée : **inconnue** Catégorie : **Ferrier**

N° du site	<b>234</b>	Type de site	Type indéfini		
Altitude	820	Topographie	Pente		
Coordonnées X	596500	Paysage	Forêt		
Coordonnées Y	232200	Exposition	Nord-ouest		
Année	1998	Informateur(s)	Gerber C.	Conservation	Etat indéfini
		Type	Oral	Documentation	Site non trouvé
		Qualité	Assez précis		





Lieu-dit : <b>Chaluet 1</b>		Datation proposée : <b>Haut Moyen Age ?</b>			Catégorie : <b>Ferrier</b>	
N° du site	<b>236</b>	Type de site	Fourneau invisible	Volume calculé	59 m³	
Altitude	825	Topographie	Pente	Volume estimé	75 m³	
Coordonnées X	597241	Paysage	Champ cultivé	Vu dans le terrain		
Coordonnées Y	232766	Exposition	Sud	Site relevé		
Année	1963	Informateur(s)	Borel P.	Conservation	Site étalé	
		Type	Carte	Documentation	Relevé topographique	
		Qualité	Peu précis			

Lieu-dit : <b>Chaluet 2</b>		Datation proposée : <b>Haut Moyen Age ?</b>			Catégorie : <b>Ferrier</b>	
N° du site	<b>237</b>	Type de site	Fourneau invisible			
Altitude	820	Topographie	Petite combe			
Coordonnées X	597237	Paysage	Pâturage ou pré	Vu dans le terrain		
Coordonnées Y	232549	Exposition	Nord-ouest	Site relevé		
Année	1963	Informateur(s)	Borel P.	Conservation	Site endommagé	
		Type	Carte	Documentation	Relevé topographique	
		Qualité	Peu précis			

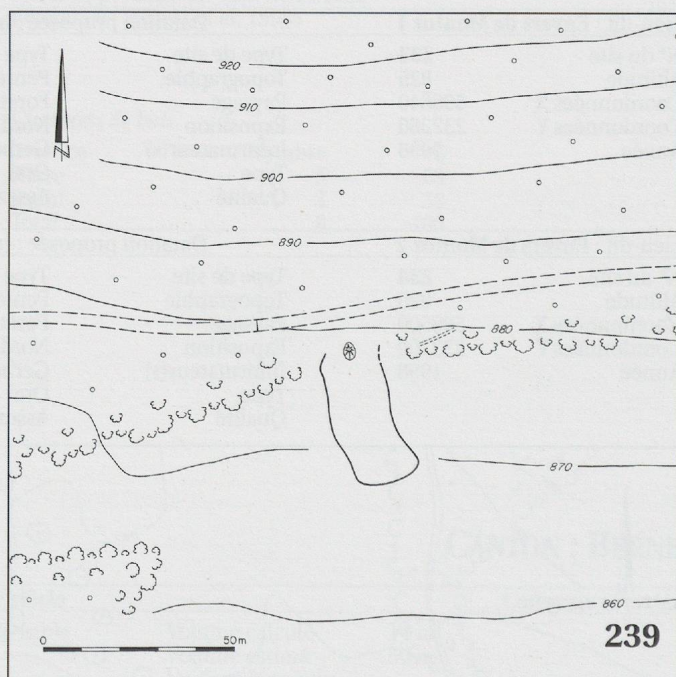
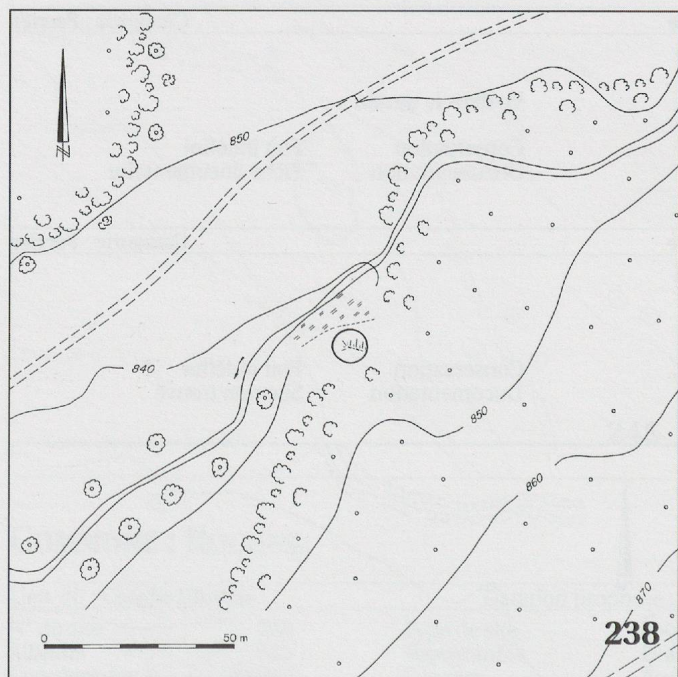
Lieu-dit : <b>Chaluet 3</b>		Datation proposée : <b>11<sup>e</sup> / 12<sup>e</sup> siècle</b>			Catégorie : <b>Ferrier</b>	
N° du site	<b>238</b>	Type de site	Fourneau invisible	Volume calculé	14 m³	
Altitude	840	Topographie	Bas de pente	Volume estimé	20 m³	
Coordonnées X	597776	Paysage	Lisière de forêt	Vu dans le terrain		
Coordonnées Y	232846	Exposition	Ouest	Site relevé		
Année	1995	Informateur(s)	Gerber C.	Conservation	Site perturbé	
		Type	Oral	Documentation	Relevé(s)/sondage(s)/ analyse(s)/datation(s)	
		Qualité	Exact			

*Datation(s)*

N° de l'échantillon	98	N° de laboratoire	B-6646
Datation C14	930+/- 30 BP		
Date calibrée	1032 - 1160 AD	Précision	1Σ
Pic(s) de probabilité	1043;1091;1119;1140;1155		
Date calibrée	1022 - 1208 AD	Précision	2Σ
Pic(s) de probabilité	1043;1091;1119;1140;1155		
Référence : Stuiver et al. 1998a			

*Charbons de bois*

	Essence	Nombre	%
	Hêtre	21	64
	Érable	6	18
	Sapin	3	9
	Saule	2	6
	Frêne	1	3
	Total	33	100



Lieu-dit : <b>Chaluet 4</b>		Datation proposée : <b>6<sup>e</sup> / 7<sup>e</sup> siècle</b>			Catégorie : <b>Ferrier</b>	
N° du site	<b>239</b>	Type de site	Fourneau périphérique	Volume calculé	33 m³	
Altitude	875	Topographie	Pente	Volume estimé	50 m³	
Coordonnées X	596857	Paysage	Lisière de forêt	Vu dans le terrain		
Coordonnées Y	232944	Exposition	Sud	Site relevé		
Année	1963	Informateur(s)	Borel P.	Conservation	Site étalé	
		Type	Carte	Documentation	Relevé(s)/sondage(s)/ analyse(s)/datation(s)	
		Qualité	Imprecis			

*Datation(s)*

N° de l'échantillon	110	N° de laboratoire	B-6648
Datation C14	1460+/- 30 BP		
Date calibrée	564 - 641 AD	Précision	1Σ
Pic(s) de probabilité	605;610;616		
Date calibrée	540 - 655 AD	Précision	2Σ
Pic(s) de probabilité	605;610;616		
Référence : Stuiver et al. 1998a			



Lieu-dit : <b>Mévilier</b>		Datation proposée : <b>12<sup>e</sup>-14<sup>e</sup> siècles</b>		Catégorie : <b>Scories</b>	
N° du site	269	Type de site	Type indéfini	Vu dans le terrain	
Altitude	685	Topographie	Replat/Fond/Plateau		
Coordonnées X	591300	Paysage	Habitation	Conservation	Site fouillé
Coordonnées Y	232380	Exposition	Fond		
Année	1996	Informateur(s)	Gerber C.	Documentation	Fiche documentaire
		Type	Terrain		
		Qualité	Exact		

**COMMUNE : LOVERESSE****CANTON : BERNE**

Lieu-dit : <b>Plan du Cerneux</b>		Datation proposée : <b>Epoque médiévale ?</b>		Catégorie : <b>Ferrier</b>	
N° du site	262	Type de site	Type indéfini		
Altitude	870	Topographie	Pente		
Coordonnées X	0	Paysage	Lisière de forêt		
Coordonnées Y	0	Exposition	Nord-ouest		
Année	1866	Informateur(s)	Quiquerez A./GAFJ	Conservation	Etat indéfini
		Type	Ecrit		
		Qualité	Vague	Documentation	Fiche documentaire

Lieu-dit : <b>Droit de Moron 1</b>		Datation proposée : <b>inconnue</b>		Catégorie : <b>Scories</b>	
N° du site	263	Type de site	Type indéfini		
Altitude	0	Topographie	Indéfini		
Coordonnées X	0	Paysage	Indéfini		
Coordonnées Y	0	Exposition	Indéfini		
Année	1866	Informateur(s)	Quiquerez A.	Conservation	Etat indéfini
		Type	Ecrit		
		Qualité	Vague	Documentation	Site non trouvé

Lieu-dit : <b>Droit de Moron 2</b>		Datation proposée : <b>inconnue</b>		Catégorie : <b>Scories</b>	
N° du site	272	Type de site	Type indéfini		
Altitude	0	Topographie	Indéfini		
Coordonnées X	0	Paysage	Indéfini		
Coordonnées Y	0	Exposition	Indéfini		
Année	1866	Informateur(s)	Quiquerez A.	Conservation	Etat indéfini
		Type	Ecrit		
		Qualité	Vague	Documentation	Site non trouvé

Lieu-dit : <b>Droit de Moron 3</b>		Datation proposée : <b>inconnue</b>		Catégorie : <b>Scories</b>	
N° du site	273	Type de site	Type indéfini		
Altitude	0	Topographie	Indéfini		
Coordonnées X	0	Paysage	Indéfini		
Coordonnées Y	0	Exposition	Indéfini		
Année	1866	Informateur(s)	Quiquerez A.	Conservation	Etat indéfini
		Type	Ecrit		
		Qualité	Vague	Documentation	Site non trouvé

**COMMUNE : MALLERAY****CANTON : BERNE**

Lieu-dit : <b>Indéfini</b>		Datation proposée : <b>inconnue</b>		Catégorie : <b>Scories</b>	
N° du site	259	Type de site	Type indéfini		
Altitude	0	Topographie	Pente		
Coordonnées X	0	Paysage	Indéfini		
Coordonnées Y	0	Exposition	Nord		
Année	1866	Informateur(s)	Quiquerez A.	Conservation	Etat indéfini
		Type	Ecrit		
		Qualité	Vague	Documentation	Site à trouver

**COMMUNE : PONTENET****CANTON : BERNE**

Lieu-dit : <b>Pâturage du Droit</b>		Datation proposée : <b>inconnue</b>		Catégorie : <b>Scories</b>	
N° du site	230	Type de site	Type indéfini		
Altitude	805	Topographie	Indéfini		
Coordonnées X	585900	Paysage	Indéfini	Vu dans le terrain	
Coordonnées Y	232760	Exposition	Indéfini		
Année	1866	Informateur(s)	Quiquerez A.	Conservation	Etat indéfini
		Type	Ecrit		
		Qualité	Vague	Documentation	Site non trouvé

**COMMUNE : RECONVILIER****CANTON : BERNE**

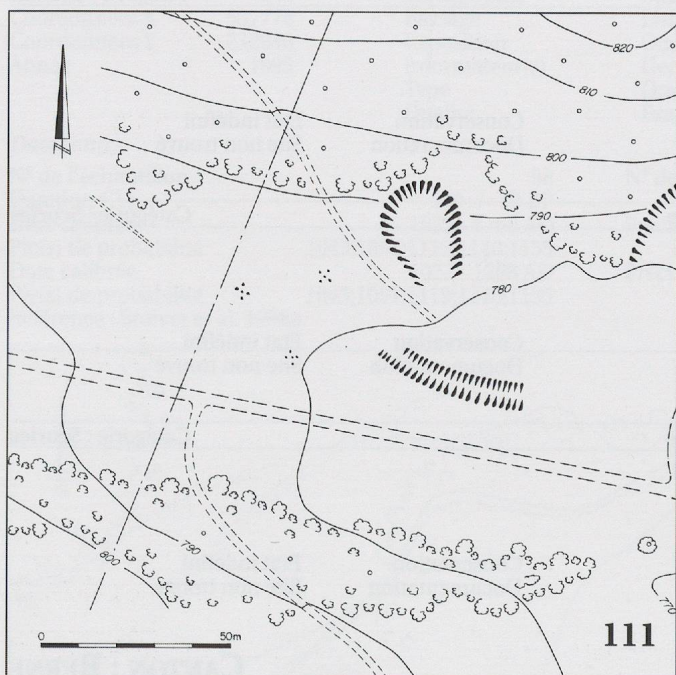
Lieu-dit : <b>Côte de l' Envers</b>		Datation proposée : <b>inconnue</b>		Catégorie : <b>Scories</b>	
N° du site	155	Type de site	Type indéfini		
Altitude	0	Topographie	Pente		
Coordonnées X	0	Paysage	Indéfini		
Coordonnées Y	0	Exposition	Nord		
Année	1866	Informateur(s)	Quiquerez A.	Conservation	Etat indéfini
		Type	Ecrit		
		Qualité	Vague	Documentation	Site à trouver



Lieu-dit : <b>Les Crêtes</b>		Datation proposée : <b>inconnue</b>		Catégorie : <b>Ferrier</b>	
N° du site	<b>167</b>	Type de site	Type indéfini		
Altitude	780	Topographie	Pente		
Coordonnées X	583800	Paysage	Indéfini		
Coordonnées Y	231000	Exposition	Nord-ouest		
Année	1999	Informateur(s)	Saucy M.	Conservation	Site détruit
		Type	Carte	Documentation	Point sur la carte
		Qualité	Exact		

**COMMUNE : SAULES****CANTON : BERNE**

Lieu-dit : <b>La Citadelle 1</b>		Datation proposée : <b>inconnue</b>		Catégorie : <b>Ferrier</b>	
N° du site	<b>111</b>	Type de site	Type indéfini		
Altitude	780	Topographie	Pente		
Coordonnées X	583200	Paysage	Pâturage ou pré	Vu dans le terrain	
Coordonnées Y	233130	Exposition	Sud	Site relevé	
Année	1933	Informateur(s)	Rothpletz W.	Conservation	Site détruit
		Type	Ecrit	Documentation	Relevé topographique
		Qualité	Assez précis		



Lieu-dit : <b>La Citadelle 2</b>		Datation proposée : <b>inconnue</b>		Catégorie : <b>Ferrier</b>	
N° du site	<b>138</b>	Type de site	Fourneau invisible		
Altitude	800	Topographie	Pente		
Coordonnées X	583545	Paysage	Champ cultivé	Vu dans le terrain	
Coordonnées Y	233030	Exposition	Sud-ouest		
Année	1995	Informateur(s)	GAFJ	Conservation	Site étalé
		Type	Terrain	Documentation	Fiche documentaire
		Qualité	Exact		



## REGION

## VALLON DE SAINT-IMIER

## COMMUNE : COURTELARY

## CANTON : BERNE

Lieu-dit : <b>Forêt de l' Envers</b>		Datation proposée : <b>inconnue</b>		Catégorie : <b>Scories</b>	
N° du site	560	Type de site	Type indéfini		
Altitude	850	Topographie	Pente		
Coordonnées X	573574	Paysage	Indéfini		
Coordonnées Y	224225	Exposition	Nord-ouest		
Année	1866	Informateur(s)	Quiquerez A.	Conservation	Etat indéfini
		Type	Ecrit	Documentation	Site non trouvé
		Qualité	Vague		

## COMMUNE : PÉRY

## CANTON : BERNE

Lieu-dit : <b>Indéfini 1</b>		Datation proposée : <b>inconnue</b>		Catégorie : <b>Scories</b>	
N° du site	570	Type de site	Type indéfini		
Altitude	0	Topographie	Indéfini		
Coordonnées X	0	Paysage	Indéfini		
Coordonnées Y	0	Exposition	Indéfini		
Année	1866	Informateur(s)	Quiquerez A.	Conservation	Etat indéfini
		Type	Ecrit	Documentation	Site à trouver
		Qualité	Vague		

Lieu-dit : <b>Indéfini 2</b>		Datation proposée : <b>inconnue</b>		Catégorie : <b>Scories</b>	
N° du site	571	Type de site	Type indéfini		
Altitude	0	Topographie	Indéfini		
Coordonnées X	0	Paysage	Indéfini		
Coordonnées Y	0	Exposition	Indéfini		
Année	1866	Informateur(s)	Quiquerez A.	Conservation	Etat indéfini
		Type	Ecrit	Documentation	Site à trouver
		Qualité	Vague		

Lieu-dit : <b>Reuchenette</b>		Datation proposée : <b>Epoque moderne</b>		Catégorie : <b>Haut fourneau</b>	
N° du site	611	Type de site	Autre type		
Altitude	0	Topographie	Indéfini		
Coordonnées X	0	Paysage	Complexe industriel		
Coordonnées Y	0	Exposition	Indéfini		
Année	1855	Informateur(s)	Quiquerez A.	Conservation	Site détruit
		Type	Ecrit	Documentation	Point sur carte
		Qualité	Assez précis		

## COMMUNE : SONVILIER

## CANTON : BERNE

Lieu-dit : <b>Village</b>		Datation proposée : <b>Epoque moderne ?</b>		Catégorie : <b>Autre industrie</b>	
N° du site	0	Type de site	Chauffage à gaz (?)		
Altitude		Topographie			
Coordonnées X		Paysage	Habitation	Vu dans le terrain	
Coordonnées Y		Exposition			
Année	2000	Informateur(s)	Eschenlohr C.	Conservation	Site détruit
		Type	Ecrit	Documentation	Point sur carte
		Qualité	Assz précis		

## COMMUNE : VILLERET

## CANTON : BERNE

Lieu-dit : <b>Les Favarges</b>		Datation proposée : <b>Epoque moderne ?</b>		Catégorie : <b>Forge</b>	
N° du site	561	Type de site	Type indéfini		
Altitude	770	Topographie	Pente		
Coordonnées X	567680	Paysage	Variable	Vu dans le terrain	
Coordonnées Y	222770	Exposition	Sud-est		
Année	1866	Informateur(s)	Quiquerez A.	Conservation	Site détruit
		Type	Ecrit	Documentation	Point sur carte
		Qualité	Peu précis		

Lieu-dit : <b>Joulette des Près Courtis</b>		Datation proposée : <b>inconnue</b>		Catégorie : <b>Indéfini</b>	
N° du site	562	Type de site	Type indéfini		
Altitude	0	Topographie	Indéfini		
Coordonnées X	0	Paysage	Indéfini		
Coordonnées Y	0	Exposition	Indéfini		
Année	1866	Informateur(s)	Quiquerez A.	Conservation	Etat indéfini
		Type	Ecrit	Documentation	Point sur carte
		Qualité	Vague		



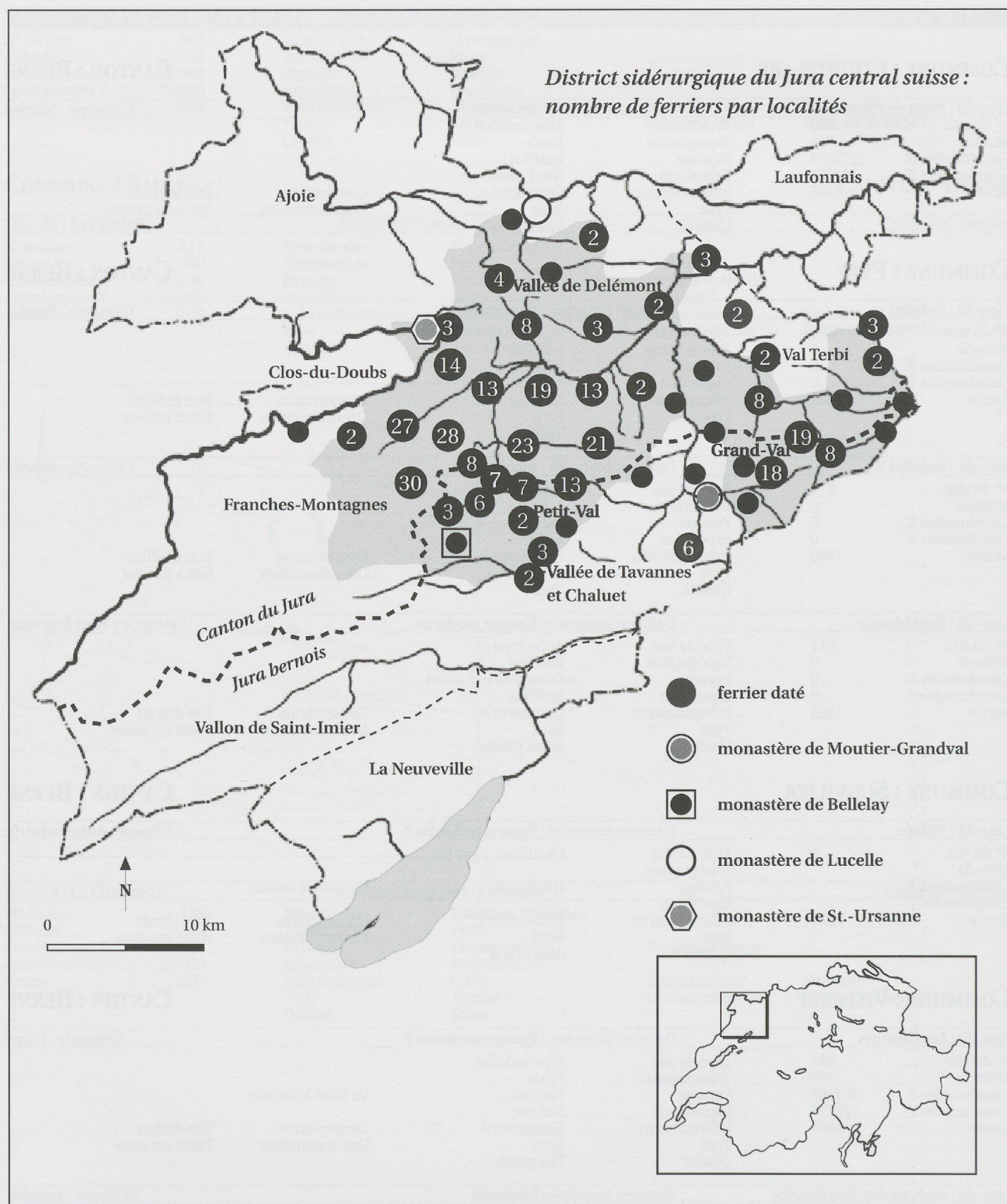


Fig. 151.  
District sidérurgique du Jura central suisse: nombre de ferriers par localités.