

Zeitschrift: Cahiers d'archéologie romande
Herausgeber: Bibliothèque Historique Vaudoise
Band: 80 (2000)

Artikel: La Suisse occidentale au I^{er} millénaire av. J.-C. : chronologie, culture, intégration européenne
Autor: David-Elbiali, Mireille
Register: Introduction au catalogue
DOI: <https://doi.org/10.5169/seals-836113>

Nutzungsbedingungen

Die ETH-Bibliothek ist die Anbieterin der digitalisierten Zeitschriften auf E-Periodica. Sie besitzt keine Urheberrechte an den Zeitschriften und ist nicht verantwortlich für deren Inhalte. Die Rechte liegen in der Regel bei den Herausgebern beziehungsweise den externen Rechteinhabern. Das Veröffentlichen von Bildern in Print- und Online-Publikationen sowie auf Social Media-Kanälen oder Webseiten ist nur mit vorheriger Genehmigung der Rechteinhaber erlaubt. [Mehr erfahren](#)

Conditions d'utilisation

L'ETH Library est le fournisseur des revues numérisées. Elle ne détient aucun droit d'auteur sur les revues et n'est pas responsable de leur contenu. En règle générale, les droits sont détenus par les éditeurs ou les détenteurs de droits externes. La reproduction d'images dans des publications imprimées ou en ligne ainsi que sur des canaux de médias sociaux ou des sites web n'est autorisée qu'avec l'accord préalable des détenteurs des droits. [En savoir plus](#)

Terms of use

The ETH Library is the provider of the digitised journals. It does not own any copyrights to the journals and is not responsible for their content. The rights usually lie with the publishers or the external rights holders. Publishing images in print and online publications, as well as on social media channels or websites, is only permitted with the prior consent of the rights holders. [Find out more](#)

Download PDF: 13.04.2026

ETH-Bibliothek Zürich, E-Periodica, <https://www.e-periodica.ch>

Introduction au catalogue

Le catalogue recense les fiches de sites. Elles contiennent des informations générales sur chaque site et détaillent le mobilier qui en provient. Elles sont classées par ordre alphabétique des communes et des localités ou lieux-dits. Les listes proposées ci-dessous permettent de retrouver facilement une fiche à partir du numéro de site ou de voir quels sont les sites d'un même canton ou département.

La conception du catalogue est exposée de façon détaillée dans le chapitre 3.2 (Conception du catalogue). En résumé, la fiche contient les informations suivantes :

- **Partie Site :**

- *Carte* : secteur de la carte générale en couleur sur laquelle est positionné le numéro du site.
- *Coord.* : coordonnées topographiques fédérales (x / y).
- *N°* : numéro du site.
- *Pays* : CH (Suisse), F (France).
- *Canton ou département* : BE, Berne; FR, Fribourg; GE, Genève; NE, Neuchâtel; SO, Soleure; VD, Vaud; VS, Valais; 74, Haute-Savoie; 01, Ain.
- *Encadrés* : noms de la commune, de la localité ou du lieu-dit et éventuellement de la structure.
- *Date de découverte ou d'acquisition* des objets.
- *Période(s)* : ensemble des périodes représentées sur le site.
- *Environnement* : zone naturelle définie dans le chapitre 5.2 (Description des zones naturelles retenues dans le catalogue).
- *Altitude* approximative du site en [m].
- *Fonction du site* : trouvaille(s) isolée(s) (t.i.), dépôt (D), sépulture (S), habitat (H).
- *Datation* : présence ou absence de dates absolues C14 ou dendrochronologiques (les dates

proprement dites sont présentées dans l'annexe A).

- *Commentaires* : détails concernant la découverte du site, les structures, etc.
- *Bibliographie* générale du site.
- **Partie Mobilier** (chaque objet est individualisé, sauf le mobilier non métallique, dont la céramique) :
 - Classification par genres : a (armes) : poignards, épées, etc.; b (haches); etc. (classification présentée en détail dans le chapitre 3.3.1 (Hiérarchisation de la classification typologique).
 - Sigle du lieu de conservation (généralement un musée) et numéro d'identification.
 - Description typologique standardisée de l'objet.
 - Attribution chronologique proposée.
 - Références bibliographiques spécifiques.

Pour des raisons de place, les abréviations suivantes ont été utilisées dans la bibliographie :

- Antiquités lacustres (Muyden Van et Colomb 1896)
- ASSP (Annuaire de la Société suisse de préhistoire)
- ASSPA (Annuaire de la Société suisse de préhistoire et d'archéologie)
- Bocks. (Bocksberger)
- Jb BHM BE (Jahrbuch des bernisches historischen Museums, Bern)
- IAS (Indicateur d'antiquités suisses)
- Ost. (Osterwalder)
- Paszt. (Paszthory)
- SAM 1 (Junghans, Sangmeister, Schroeder 1960)
- SAM 2 (Junghans, Sangmeister, Schroeder 1968)
- SSP (Société suisse de préhistoire)
- UW (Heierli et Oechsli 1896)

Liste des lieux de dépôt des objets

- AD BE Service archéologique cantonal (Archaologischer Dienst), Berne BE
- Archeodunum SA, En Gollion Bureau archéologique privé (Archeodunum SA, En Crausaz, CH-1124 Gollion VD)
- ARIA SA, Sion Bureau archéologique privé (ARIA S.A. Investigations archéologiques, route de Loèche 11, CH-1950 Sion VS)
- Ashmol. Mus. Oxford Ashmolean Museum, Oxford (Grande-Bretagne)
- BHM BE Bernisches Historisches Museum, Berne BE
- Brit. Mus. London British Museum, Londres (Grande-Bretagne)
- Coll. xxx, zzz Collection privée avec nom du propriétaire s'il est connu (xxx), suivi du nom de la localité (zzz)
- Dépôt de fouille, Thonon Dépôt de fouille, Thonon (France)
- Dépôt RN1 Dépôt provisoire du Service archéologique cantonal de Fribourg pour les chantiers de l'autoroute RN1
- DPT ANT GE Département d'anthropologie de l'Université de Genève, Genève GE
- Hist. Mus. St.-Gall Historisches Museum, Saint-Gall SG
- Lieu de dépôt inconnu Objet publié dont la trace n'a pu être retrouvée
- MAH FR Musée d'art et d'histoire, Fribourg FR
- MAH GE Musée d'art et d'histoire, Genève GE
- MBP Schönenwerd Museum Bally-Prior, Schönenwerd SO
- MCA NE Musée cantonal d'archéologie, Neuchâtel NE
- MCA VS Musée cantonal d'archéologie, Sion VS
- MCAH VD Musée cantonal d'archéologie et d'histoire, Lausanne VD
- MNV Basel Museum für Natur- und Völkerkunde, Bâle BS
- MS Bienne Museum Schwab, Bienne BE
- Mus. Abbaye St.-Maurice Musée de l'abbaye de Saint-Maurice, Saint-Maurice VS
- Mus. Boudry Musée de l'Areuse, Boudry NE
- Mus. Bulle Musée, Bulle FR
- Mus. Collège de Brigue Musée du collège (ces objets auraient été remis au Musée du Château), Brigue VS
- Mus. Collège, Aigle Musée du collège, Aigle VD (objets remis au MCAH VD?)
- Mus. Gd. St.-Bernard Musée de l'hospice du Grand Saint-Bernard, Bourg-Saint-Pierre VS
- Mus. Grenchen Ortsmuseum, Grenchen SO
- Mus. Nyon Musée archéologique et historique, Nyon VD
- Mus. Pully Musée, Pully VD
- Mus. Solothurn Museum, Soleure SO
- Mus. St.-Germain-en-Laye Musée des antiquités nationales, Saint-Germain-en-Laye (France)
- Mus. Vieux-Monthey Musée du Vieux-Monthey, Monthey VS
- Mus. Yverdon Musée du Vieil-Yverdon, Yverdon VD
- Mus.-Château Annecy Musée-Château, Annecy (France)
- ORA VS Office des recherches archéologiques, Martigny VS
- SAC FR Service archéologique cantonal, Fribourg FR
- SAC NE Service archéologique cantonal, Neuchâtel NE
- SLM ZU Musée national suisse (Schweiz. Landesmuseum), Zürich ZH
- SM Thun Schlossmuseum, Thun BE
- SMHA VD Section monuments historiques et archéologie, Lausanne VD

Liste des sites avec numéros de référence, par ordre alphabétique des communes (ordre du catalogue)

Aarberg BE Bargenfeld	t.i.	47	Broc FR Villa Cailler T.2	S	113
Aegerten BE Jensberg	t.i.	398	Brügg BE	t.i.	417
Aigle VD	t.i.	445	Brügg BE Altes Zihlbett	t.i.	330
Aigle VD Grand-Champ	S	71	Brügg BE Nidau Büren Kanal	t.i.	329
Aigle VD Plan d'Essert	S	210	Buchillon VD	S	120
Aïre GE Iles d'Aïre	t.i.	309	Büetigen BE Burghubels	t.i.	332
Alterswil FR Bennewil	S	229	Bulle FR Sous Vignès	t.i.	114
Amsoldingen BE Bürgli T.1	S	318	Büren BE Bürenkanal	t.i.	331
Amsoldingen BE Bürgli T.2	S	319	Céligny GE	t.i.	312
Amsoldingen BE Waldweid	S	546	Chabrey VD Montbec	t.i.	205
Annemasse 74 Près d'Annemasse	D	518	Chalais VS Vercorin St.-Boniface	H	539
Arconciel FR	t.i.	444	Chamoson VS	t.i.	78
Arconciel FR Pré de Villars	t.i.	257	Chamoson VS	S	216
Aubonne VD En Trevelin	D/S	178	Chamoson VS	S	295
Aumont FR Bois de Verdières	t.i.	13	Châtel-sur-Montsalvens FR Château T.1	S	265
Ausserberg VS	t.i.	72	Châtel-sur-Montsalvens FR Château T.2	S	266
Auvernier NE	t.i.	14	Chavannes-près-Renens VD	t.i.	179
Auvernier NE Dolmen 1	t.i.	181	Chens-sur-Léman 74 Carrière La Charbonnière	t.i.	525
Auvernier NE Dolmen 2	S	168	Chens-sur-Léman 74	t.i.	516
Auvernier NE Les Tênevères	H	407	Chermignon VS	S	183
Avenches VD Environs	t.i.	15	Chevroux VD	t.i.	172
Avully GE Epeisse	t.i.	222	Chévard-Saint-Martin NE Mont d'Amin	t.i.	177
Ayent VS Le Château (niveaux 1 et 2)	H	143	Clarafond 74 Arcine	t.i.	532
Ayent VS Les Places	S	264	Coffrane NE Les Favargettes	S	23
Ayent VS Zampon Noale	S	540	Collombey-Muraz VS	t.i.	79
Ballmoos BE Umgebung	t.i.	320	Collombey-Muraz VS La Barmaz I	H	298
Baltschieder VS Baltschiederthal	t.i.	73	Collombey-Muraz VS La Barmaz I T.22S	S	441
Bäriswil BE Kriegsholz	t.i.	321	Collombey-Muraz VS La Barmaz I T.3B	S	438
Baulmes VD Abri de la Cure	H	155	Collombey-Muraz VS La Barmaz I T.3S	S	439
Baulmes VD Au Signal	S	277	Collombey-Muraz VS La Barmaz I T.42S	S	442
Baulmes VD Mistredame	S	156	Collombey-Muraz VS La Barmaz I T.51H	S	504
Baulmes VD Praz Terreaux	t.i.	58	Collombey-Muraz VS La Barmaz I T.54H	S	505
Bavois VD En Raillon couche 11	H	303	Collombey-Muraz VS La Barmaz I T.6S	S	440
Bavois VD En Raillon couches 6 à 4	H	509	Collonge-Bellerive GE	t.i.	239
Bellevue GE	t.i.	160	Collonges-sous-Salève 74 Grotte du Seillon	t.i.	526
Belp BE Aebnit	t.i.	322	Cologny GE La Belotte	H	302
Belp BE Hohliebe T.1	S	323	Colombier NE Paradis Plage	t.i.	197
Belp BE Hohliebe T.2	S	324	Concise VD	t.i.	24
Bern BE Kirchenfeld	S	325	Concise VD La Lance	t.i.	25
Bern BE Kirchenfeld	S	531	Concise VD Sous Colachoz	H	548
Bevaix NE	t.i.	16	Conthey VS	D	26
Bex VD	S	17	Conthey VS	t.i.	81
Bex VD Aux Ouffes	S	74	Conthey VS	S	139
Bex VD Dans les alluvions	S	211	Conthey VS	t.i.	140
Bex VD Les Mûriers	H	76	Conthey VS	t.i.	145
Bex VD Les Mûriers S3	S	471	Conthey VS	t.i.	290
Bex VD Roc de la Barme	t.i.	75	Conthey VS	S	291
Biberist SO	t.i.	423	Conthey VS Aven	t.i.	80
Bienne (Biel) BE Berghaus	t.i.	326	Conthey VS Erde	S	189
Bienne (Biel) BE Büttenberg	t.i.	422	Conthey VS Plan-Conthey	t.i.	122
Bienne (Biel) BE Vingelz	t.i.	394	Conthey VS Plan-Dave	S	154
Bienne BE Lac	t.i.	328	Conthey VS Plan-Dave (?)	S	293
Bionnens FR	t.i.	18	Conthey VS Roulin	t.i.	292
Boesingen-Fendringen FR Im Moos	S	267	Conthey VS Sanetsch Inffloria	t.i.	511
Bofflens VD Bois de Tranchecuisse	S	19	Conthey VS Sensine	S	294
Boltigen BE Alp Laubegg	t.i.	327	Conthey VS Sensine T.1	S	482
Bons-en-Chablais 74 Tour de Langin	t.i.	524	Conthey VS Sensine T.2	S	483
Boudry NE	S	431	Conthey VS Sensine T.3	S	484
Boudry NE Grotte du Four	H	20	Conthey VS Sensine T.4	S	485
Brienz BE Kühmad	t.i.	489	Conthey VS Sensine T.5	S	486
Brig (Brigue)-Glis VS	t.i.	174	Conthey VS Sensine T.6	S	487
Brig (Brigue)-Glis VS	t.i.	296	Conthey VS Sensine T.7	S	488
Brig (Brigue)-Glis VS Gamsen Bildacker	H	462	Corjolens FR Maison Rouge	t.i.	55
Brig (Brigue)-Glis VS Gamsen Waldmatte	H?	463	Cormagens FR Champ des Pierres	t.i.	268
Broc FR Bataille	t.i.	217	Corsalettes FR	S	206
Broc FR Villa Cailler T.1	S	133	Corsier GE Port	H	446



Corsier VD Environs	t.i.	28	Genève GE Village suisse	D	313
Cortailod NE	t.i.	27	Gilly VD Aux Fourrex	t.i.	38
Cortailod NE Aux Murgiers T.2	S	478	Gland VD Creux de la Dullive	t.i.	315
Courgevax FR En Triva	H	163	Gletterens FR	t.i.	243
Courgevax FR Le Marais 2	H	162	Gorgier NE Creux-du-Van	t.i.	39
Cranves-Sales 74 Dolmen	t.i.	521	Graechen VS Près du Hahnigpass	t.i.	83
Cressier FR Praz Rond	H?	250	Grandson VD Corcelettes	t.i.	40
Cressier NE La Baraque	S	29	Grenchen SO Breitenfeld	S	512
Cudrefin VD Le Broillet	t.i.	30	Grenchen SO Hinzihöfli	D	424
Cugy VD Sur le château	t.i./D	119	Grengr FR	t.i.	196
Curtilles VD	t.i.	121	Grengiols VS Schlosshubel	H	541
Derendingen SO	t.i.	194	Grône VS Loye ou Itravers	t.i.	203
Diessbach BE Eichwald	t.i.	333	Gruyères FR Bord de la Sarine	D	221
Divonne-les-Bains 01	t.i.	517	Gsteigwiler BE	t.i.	340
Divonne-les-Bains 01 Le Cimetière	t.i.	533	Guttannen BE Grimselpass	t.i.	453
Douvaine 74	D	523	Hautrive NE Champréveyres	t.i.	41
Douvaine 74 Entre Thonon et Douvaine	t.i.	522	Hilterfingen BE Im Aebnit Tannenbühlstrasse	S	433
Echandens VD	t.i.	213	Hilterfingen BE Schlosspark Hünegg	S	477
Echandens VD La Tornallaz	H	11	Ins BE	t.i.	341
Echandens VD La Tornallaz	S	297	Ins BE Grosses Moos	t.i.	342
Echandens VD Le Château	t.i.	158	Ins BE Schaltenrain	t.i.	343
Ecublens VD En Vallaire T.1	S	316	Interlaken BE	t.i.	344
Ecublens VD En Vallaire T.2	S	317	Jaberg BE Hinterer Jaberg	S	503
Eggiwil BE Rothengrat	t.i.	334	Jongny VD	t.i.	232
Enney FR Le Bugnon T.1	S	238	Jussy GE	t.i.	149
Enney FR Le Bugnon T.2	S	508	Kerzers FR Grosses Moos	t.i.	116
Essert-Pittet VD	t.i.	180	Kirchberg BE Emmenbett	t.i.	345
Estavayer-le-Lac FR Au Ruz de Vuaz	H	464	Köniz BE Sensenmatt bei Thörishaus	t.i.	346
Estavayer-le-Lac FR Les Ténevières	t.i.	31	Köniz BE Wabern	D	347
Etrembières 74 Carrière du Pas de l'Echelle	t.i.	520	Konolfingen BE Hünigen	t.i.	399
Etrembières 74 Grotte du Parconnaire	t.i.	527	La Neuveville BE Aux Roches	t.i.	400
Etrembières 74 Pas de l'Echelle	t.i.	528	La Roche FR Les Troncs	t.i.	57
Evolène VS Barme Bertol	H?	547	La Tour-de-Trême FR Bois de Bouleyres	t.i.	275
Faoug VD	t.i.	32	Lalden VS Laldenschloss	t.i.	84
Ferden VS Goppenstein	t.i.	175	Landiswil BE Wirtshause	t.i.	349
Ferden VS Lötschenpass	D?	495	Längenbühl BE Schlupf	t.i.	418
Fétigny FR Maison Bersier	S	200	Launen BE Feissenalp	t.i.	490
Fiesch VS Route de la Furka	t.i.	115	Laupen BE Sense	t.i.	362
Font FR La Pianta I	t.i.	173	Lausanne VD Bois de Vaux	S	228
Fräschels FR Eggenplätz-Im Grossen Moos	t.i.	225	Lausanne VD Bois de Vaux T.1	S	510
Fräschels FR Obermoos	t.i.	251	Lausanne VD Chalet-à-Gobet	t.i.	21
Freimettigen BE Im Schleif	S	335	Lausanne VD La Bourdonnette	S	234
Fribourg FR Notre-Dame de Bourguillon	H/S	271	Lausanne VD Pierre de Cour	t.i.	43
Fribourg FR Près de Fribourg	t.i.	223	Lausanne VD Rovereaz	t.i.	42
Frutigen BE Zinsmaad Egg	t.i.	336	Lausanne VD Vidy	t.i.	537
Fully VS	t.i.	218	Lausanne VD Vidy Basilique romaine P2	H?	254
Fully VS Beudon Ville de Gru	S	289	Le Landeron NE	t.i.	157
Fully VS Branson	t.i.	82	Le Pâquier FR Forêt des Joux	t.i.	136
Fully VS Mazembroz	t.i.	192	Lenk BE Bad Guntenbrunnen	t.i.	350
Galmiz FR Riedli	H?	255	Lens VS	t.i.	167
Galmiz FR Rueblimatten	H	165	Lentigny FR Au Pâquier	t.i.	269
Gals BE Jolimont T.1	S	530	Lentigny FR Tourbière	t.i.	44
Gals BE Jolimont T.3	S	359	Les Allinges 74 Sur Aviet	S	519
Gals BE Jolimont T.4	S	360	Leukerbad VS	t.i.	88
Gals BE Zhilbrücke	t.i.	401	Leysin VD	t.i.	86
Gampelen BE Witzwil	t.i.	337	Leysin VD A l'est de Veiges	t.i.	128
Gelterfingen BE	t.i.	338	Leytron VS	t.i.	184
Genève GE	t.i.	37	Leytron VS Au-dessus du village	t.i.	451
Genève GE Arve	t.i.	12	Liddes VS Près du village	t.i.	87
Genève GE Eaux-Vives	t.i.	124	L'Isle VD Château de L'Isle	t.i.	159
Genève GE Fonderie du Rhône	D	310	Lonay VD La Tuilerie	t.i.	276
Genève GE Jonction	t.i.	129	Luterbach SO Aare-Emme Kanal	t.i.	90
Genève GE Lit du Rhône	t.i.	35	Marcellaz-en-Faucigny 74 Champ Balliard	D	513
Genève GE Maison Butin en l'Île	D	150	Marin NE Le Chalvaire	H	459
Genève GE Pâquis	t.i.	233	Marin-Epagnier NE Préfargier	t.i.	45
Genève GE Pierres du Niton	t.i.	34	Marin-Epagnier NE Préfargier	t.i.	426
Genève GE Queue d'Arve	t.i.	311	Marsens FR En Barras	S	272
Genève GE Rue Etienne Dumont	t.i.	308	Martigny VS	S	85
Genève GE Rue Ferdinand Hodler	t.i.	33	Martigny VS	t.i.	89
Genève GE Tour de l'Île	D	36	Massongex VS Chambovey	S	287
Genève GE Village suisse	D	248	Meienried BE Bürenkanal	t.i.	363

Meikirch BE	D	351	Ollon VD Villy Champ Blanc	S	208
Meikirch BE	t.i.	364	Onnens VD L'Île	t.i.	53
Meikirch BE Hurnifeld Kielegraben	t.i.	365	Ormont-Dessous VD Col des Mosses	t.i.	91
Meiringen BE Grindelgrates	t.i.	443	Oron-la-Ville VD Forêt de Chanly	t.i.	198
Meiringen BE Hausenstein	t.i.	352	Orpund BE Gottstatt Nidau-Büren Kanal	t.i.	415
Montagny-les-Monts FR Au Grabou T.1	S	274	Orpund BE Kiesablagerungen	t.i.	380
Montagny-les-Monts FR Au Grabou T.2	S	212	Payerne VD En Planeise	H	460
Monthey VS Choëx	t.i.	22	Payerne VD Neyremont	H?	465
Monthey VS Pierre-à-Dzo	t.i.	125	Payerne VD Route de Bussy	H?	472
Mont-la-Ville VD Abri Freymond	H	452	Pompaples VD	t.i.	54
Montreux VD	S	170	Pont de Thielle NE	t.i.	242
Montricher VD Châtel d'Arruffens	H	153	Pont-en-Ogoz FR Vers-les-Tours	H	147
Moosseedorf BE Flur Grauholz	S	353	Porsel FR Pra Gremi	t.i.	253
Morat FR Environs	t.i.	48	Port BE	t.i.	395
Morat FR Lac	t.i.	49	Port BE Schwadernau	t.i.	416
Morat FR Löwenberg	S	166	Portalban FR	t.i.	127
Morat FR Löwenberg T.11.1	S	437	Posieux FR Bois de Châtillon T.10	S	432
Morat FR Löwenberg T.11.4	S	436	Préverenges VD Est	H	299
Morat FR Pré de la Blancherie	H	161	Pully VD Chamblandes	t.i.	230
Morat FR Vorder Prehl 2/3	H	466	Pully VD Maison Maillard	S	434
Morens FR	t.i.	46	Rances VD Champ-Vully	H	152
Morges VD La Grande Cité	t.i.	171	Raron (Rarogne) VS Burghügel	H	454
Morges VD Les Roseaux	H, D	123	Raron (Rarogne) VS Heidnisch Buehl	S	224
Mörigen BE	t.i.	420	Reutigen BE Haukiesgrube	t.i.	371
Moudon VD Environs	t.i.	126	Ried bei Kerzers FR Guggemärl	S	279
Muenster VS Galmihornhuetten	t.i.	301	Ried bei Kerzers FR Hölle	H	148
Mühleberg BE Rosshäusern	t.i.	354	Rubigen BE Beitenwil	t.i.	369
Mülchi BE	t.i.	358	Rubigen BE Trimstein-Lusbühl T.2	S	507
Münchenwiler BE Craux Wald	H	164	Saanen BE Chalet «Le Jason»	t.i.	367
Münchenwiler BE Im Loch 3	H	461	Saillon VS	S	92
Müntschemier BE	t.i.	366	Saillon VS	t.i.	93
Müntschemier BE Brüttelenmoos	t.i.	357	Saillon VS	t.i.	94
Muri BE Gümligen Lindenhof	S	356	Saillon VS	t.i.	185
Neuchâtel NE Lac	t.i.	529	Saillon VS	t.i.	284
Neuchâtel NE Tête-Plumée	t.i.	50	Saillon VS	t.i.	285
Neuchâtel NE Valangines	t.i.	421	Saillon VS La Crettaz	S	286
Neuenegg BE Im Forst T.1	S	355	Saillon VS Mayens de Tchou, La Combaz	t.i.	95
Neuenegg BE Im Forst T.2	S	361	Saint-Aubin NE Châtelets	t.i.	137
Neyruz VD En Rabindet	D	227	Saint-Blaise NE	t.i.	314
Nidau BE	t.i.	397	Sainte-Croix VD	t.i.	249
Nidau BE BKW 1991 Ib	H	427	Saint-Léonard VS	t.i.	132
Nidau BE Büren Kanal	t.i.	396	Saint-Léonard VS Sur le Grand Pré	H	96
Nidau BE Zhilbett	t.i.	410	Saint-Martin FR Le Jordil	S	118
Niederhünigen BE Hünigenmoos	t.i.	348	Saint-Maurice VS	t.i.	246
Niedermühlern BE Niederblacken	t.i.	370	Saint-Maurice VS Martolet	S	97
Noville VD	t.i.	51	Saint-Maurice VS Place Sainte-Marie	t.i.	247
Nyon VD	t.i.	241	Saint-Sulpice VD	S	1
Oberhofen BE Längenschachen	t.i.	494	Saint-Sulpice VD	t.i.	226
Oberried FR	t.i.	56	Saint-Sulpice VD Maison Blanche	t.i.	430
Oberwil im Simmental BE Chinechälebalm	H	492	Salquenen (Salgesch) VS	t.i.	283
Oberwil im Simmental BE Zwerglloch III	H	491	Salvan VS La Lex	t.i.	98
Ollon Saint Triphon VD Le Lessus Fouilles Kaenel	t.i.	237	Sankt Antoni FR Burgbühl	S	448
Ollon Saint Triphon VD Le Lessus T.1/1979	S	235	Säriswil BE Im Zelgli	t.i.	373
Ollon Saint Triphon VD Le Lessus T.2/1979	S	236	Savièse VS Chandolin	S	100
Ollon Saint-Triphon VD	t.i.	131	Savièse VS Château de la Soie	S	101
Ollon Saint-Triphon VD En la Porte	S	10	Savièse VS Château de la Soie	t.i.	102
Ollon Saint-Triphon VD Le Lessus / 1874	t.i.	3	Savièse VS Drône	S	99
Ollon Saint-Triphon VD Le Lessus / 1875	t.i.	214	Saxon VS	t.i.	103
Ollon Saint-Triphon VD Le Lessus / Couche C	H	8	Schmitten FR Schmittenmoos	t.i.	304
Ollon Saint-Triphon VD Le Lessus / Dépôt ou Fonderie	D	4	Schwadernau BE Zihlbett	t.i.	402
Ollon Saint-Triphon VD Le Lessus / Kaesermann-Buchi	S	7	Sembrancher VS Crettaz Polet	H	151
Ollon Saint-Triphon VD Le Lessus / Musée d'Aigle	S	169	Sierre VS	t.i.	104
Ollon Saint-Triphon VD Le Lessus / Pousaz-Gaud	S	5	Sierre VS	D	187
Ollon Saint-Triphon VD Le Lessus / Tombe C1	S	9	Sierre VS Cretta Plana	S	282
Ollon Saint-Triphon VD Le Lessus / Tombe du guerrier	S	6	Sierre VS Environs	t.i.	220
Ollon Saint-Triphon VD Tombe Gaudard	S	2	Sierre VS Environs	t.i.	280
Ollon VD	t.i.	52	Sierre VS Géronde	S	186
Ollon VD Charpigny	S	176	Sierre VS Glarey	S	281
Ollon VD Derrière la Roche	S	134	Sierre VS Granges Près du village	S	190
Ollon VD Verschiez	S	207	Sierre VS Muraz	t.i.	535
Ollon VD Villy	S	199	Sierre VS Noës	t.i.	188



Sierre VS Piney	t.i.	202	Thun BE Renzenbühl T.1	S	414
Sigriswil BE Guntenschlucht	t.i.	375	Thun BE Renzenbühl T.2	S	474
Sigriswil BE Justistal	t.i.	374	Thun BE Schönbühlgut	t.i.	387
Sigriswil BE Ringoldswil	D	403	Thun BE Umgebung	t.i.	392
Sion VS Bramois	t.i.	77	Thun BE Wiler T.1	S	498
Sion VS Châteauneuf Pied de Montorge	S	59	Thun BE Wiler T.2	S	543
Sion VS Entre Valère et Tourbillon	t.i.	142	Thun BE Wiler T.3	S	499
Sion VS Entre Valère et Tourbillon	S	204	Thun BE Wiler T.4	S	500
Sion VS Lentine En Pagane	S	263	Thun BE Wiler T.5	S	493
Sion VS Maison Clausen	t.i.	273	Thun BE Wiler T.6	S	544
Sion VS Maison de Torrenté	t.i.	107	Thun BE Wiler T.7	S	542
Sion VS Maladaires	S	141	Thun BE Wiler T.8	S	545
Sion VS Maladaires	S	278	Toffen BE Schloss	S	393
Sion VS Maladaires	S	450	Tougues 74	t.i.	195
Sion VS Petit-Chasseur I	D	305	Treiten BE Ryfli	H?	62
Sion VS Petit-Chasseur I MXI dépôt 1	S	506	Twann BE St. Petersinsel	t.i.	384
Sion VS Petit-Chasseur I T.1	S	479	Unterlangenegg BE Schwarzeneggmoos	t.i.	391
Sion VS Petit-Chasseur I T.2	S	480	Valangin NE Forêt de Bussy	t.i.	117
Sion VS Petit-Chasseur I T.3	S	481	Vallamand VD Ferrages	t.i.	63
Sion VS Petit-Chasseur III niveau 4d	H	549	Varen (Varone) VS	S	64
Sion VS Petit-Chasseur III niveau 4e	H	455	Vaumarcus NE Forêt de Seyte	t.i.	240
Sion VS Petit-Chasseur III T.1	S	456	Veigy 74	t.i.	515
Sion VS Petit-Chasseur III T.3	S	538	Vérossaz VS Notre-Dame du Scé	t.i.	108
Sion VS Petit-Chasseur III T.4	S	457	Vétroz VS	t.i.	193
Sion VS Petite Chancellerie	H	458	Vétroz VS	D	262
Sion VS Pont de la Morge	t.i.	105	Vétroz VS Balavaud	S	245
Sion VS Rue de Lausanne	S	449	Vex VS	t.i.	261
Sion VS Sous-le-Scex Est T.5	S	497	Veytaux VD Chillon	S	65
Sion VS Sous-le-Scex T.1 et 2	S	496	Villars-le-Comte VD Le Marais	D	66
Sion VS Tourbillon	H	307	Villars-le-Grand VD	t.i.	135
Sion VS Tourbillon-Réservoir à eau	S	106	Villars-Sainte-Croix VD	t.i.	138
Siselen BE Inselacker	H?	413	Villars-sous-Mont FR	S	130
Solothurn (Soleure) SO	t.i.	514	Villeneuve VD	t.i.	536
Spiez BE Bürg	H	381	Villeneuve VD Au Pissot	t.i.	109
Spiez BE Dorrenmatte T.1	S	502	Villeneuve VD Cône de la Tinière	t.i.	68
Spiez BE Dorrenmatte T.2	S	501	Villeneuve VD Fosse de sable Arvel	t.i.	67
Spiez BE Eggli	t.i.	404	Vinelz BE Schattenwyl XVIIa	H	429
Spiez BE Einigen Gwattstrasse	t.i.	419	Vionnaz VS Montagne	t.i.	110
Spiez BE Einigen Holleeweg T.1	S	475	Visp (Viège) VS Environs	t.i.	219
Spiez BE Einigen Holleeweg T.2	S	476	Visp (Viège) VS Grotte In Albon salle 1	H	470
Spiez BE Faulensee	t.i.	376	Visp (Viège) VS Grotte In Albon salle 3	D?	144
Spiez BE Faulensee	t.i.	377	Vollèges VS Plachouet	S	260
Spiez BE Obergut	D	378	Vouvry VS Dans les vignes	D	69
Spiez BE Spiezwiler	t.i.	379	Vuadens FR Le Briez T.1	S	300
Steffisburg BE Eichfeld	t.i.	435	Vuadens FR Le Briez T.2	S	469
Suscevaz VD	t.i.	288	Vuadens FR Le Briez T.3	S	468
Sutz-Lattrigen BE	S	382	Vufflens-la-Ville VD En Sency T.1	S	467
Sutz-Lattrigen BE	t.i.	383	Vufflens-la-Ville VD En Sency T.4	S	552
Sutz-Lattrigen BE Sutz Buchstation IVa	H	428	Vufflens-la-Ville VD En Sency T.9	S	551
Tafers (Tavel) FR Hubel	S	182	Vufflens-la-Ville VD En Sency T.10	S	550
Tafers (Tavel) FR Kiesgrube Zelgli	S	201	Vuissens FR Esserts Particuliers	t.i.	447
Täuffelen-Gerolfingen BE	t.i.	405	Vully- le-Haut FR Chavanel	H?	270
Täuffelen-Gerolfingen BE			Vully-le-Bas FR Ancien lit de l'Aar	t.i.	258
Bielersee oberhalb Gerolfingen	t.i.	406	Vully-le-Bas FR Grands Marais	t.i.	252
Täuffelen-Gerolfingen BE Hagneck	t.i.	409	Vully-le-Bas FR La Monnaie	t.i.	259
Täuffelen-Gerolfingen BE Oefeli Ost	H	408	Vully-le-Bas FR Lac de Morat	t.i.	256
Täuffelen-Gerolfingen BE Strandboden	t.i.	339	Vully-le-Bas FR Praz	t.i.	70
Täuffelen-Gerolfingen BE Täuffelenmoos	t.i.	385	Vully-le-Bas FR Pré Vagnard	t.i.	231
Tentlingen FR Zelg	H	146	Vully-le-Bas FR Sugiez	t.i.	60
Thielle NE	t.i.	244	Walkringen BE Aus dem Moos	t.i.	412
Thielle NE Wavre	t.i.	61	Yverdon VD Garage Martin	H	306
Thierachern BE Schmiedmoos	t.i.	386	Yvorne VD	t.i.	111
Thonon 74 La Ripaille	S?	534	Yvorne VD La George	S	209
Thun BE Allmend	t.i.	425	Yvorne VD La George	t.i.	215
Thun BE Allmendingen	t.i.	389	Zeneggen VS Kasteltschuggen	H	112
Thun BE Dorfhalten	t.i.	388	Zollikofen BE In einem Moorgrunde	S	411
Thun BE Gwattmoos	t.i.	368	Zuchwil SO	t.i.	191
Thun BE Rebgässli	t.i.	390	Zwieselberg BE Im Hani unweit der Glütsch	t.i.	372
Thun BE Renzenbühl	t.i.	473			

Liste des sites avec numéros de référence, par ordre alphabétique des cantons (ou départements) et des communes

BE	Aarberg Bargenfeld	t.i.	47	BE	Muri Gümligen Lindenhof	S	356
BE	Aegerten Jensberg	t.i.	398	BE	Neuenegg Im Forst T.1	S	355
BE	Amsoldingen Bürgli T.1	S	318	BE	Neuenegg Im Forst T.2	S	361
BE	Amsoldingen Bürgli T.2	S	319	BE	Nidau	t.i.	397
BE	Amsoldingen Waldweid	S	546	BE	Nidau BKW 1991 Ib	H	427
BE	Ballmoos Umgebung	t.i.	320	BE	Nidau Büren Kanal	t.i.	396
BE	Bäriswil Kriegsholz	t.i.	321	BE	Nidau Zhilbett	t.i.	410
BE	Belp Aebnit	t.i.	322	BE	Niederhünigen Hünigenmoos	t.i.	348
BE	Belp Hohliebe T.1	S	323	BE	Niedermühlern Niederblacken	t.i.	370
BE	Belp Hohliebe T.2	S	324	BE	Oberhofen Längenschachen	t.i.	494
BE	Bern Kirchenfeld	S	325	BE	Oberwil im Simmental Chinechälebalm	H	492
BE	Bern Kirchenfeld	S	531	BE	Oberwil im Simmental Zwergliloch III	H	491
BE	Bienne (Biel) Berghaus	t.i.	326	BE	Orpund Gottstatt Nidau-Büren Kanal	t.i.	415
BE	Bienne (Biel) Büttenberg	t.i.	422	BE	Orpund Kiesablagerungen	t.i.	380
BE	Bienne (Biel) Vingelz	t.i.	394	BE	Port	t.i.	395
BE	Bienne Lac	t.i.	328	BE	Port Schwadernau	t.i.	416
BE	Boltigen Alp Laubegg	t.i.	327	BE	Reutigen Hauikiesgrube	t.i.	371
BE	Brienz Kühmad	t.i.	489	BE	Rubigen Beitenwil	t.i.	369
BE	Brügg	t.i.	417	BE	Rubigen Trimstein-Lusbühl T.2	S	507
BE	Brügg Altes Zihlbett	t.i.	330	BE	Saanen Chalet «Le Jason»	t.i.	367
BE	Brügg Nidau Büren Kanal	t.i.	329	BE	Säriswil Im Zelgli	t.i.	373
BE	Büetigen Burghubels	t.i.	332	BE	Schwadernau Zihlbett	t.i.	402
BE	Büren Bürenkanal	t.i.	331	BE	Sigriswil Guntenschlucht	t.i.	375
BE	Diessbach Eichwald	t.i.	333	BE	Sigriswil Justistal	t.i.	374
BE	Eggiwil Rothengrat	t.i.	334	BE	Sigriswil Ringoldswil	D	403
BE	Freimettigen Im Schleif	S	335	BE	Siselen Inselacker	H?	413
BE	Frutigen Zinsmaad Egg	t.i.	336	BE	Spiez Bürg	H	381
BE	Gals Jolimont T.1	S	530	BE	Spiez Dorrenmatte T.1	S	502
BE	Gals Jolimont T.3	S	359	BE	Spiez Dorrenmatte T.2	S	501
BE	Gals Jolimont T.4	S	360	BE	Spiez Eggli	t.i.	404
BE	Gals Zhilbrücke	t.i.	401	BE	Spiez Einigen Gwattstrasse	t.i.	419
BE	Gampelen Witzwil	t.i.	337	BE	Spiez Einigen Holleeweg T.1	S	475
BE	Gelterfingen	t.i.	338	BE	Spiez Einigen Holleeweg T.2	S	476
BE	Gsteigwiler	t.i.	340	BE	Spiez Faulensee	t.i.	376
BE	Guttannen Grimselpass	t.i.	453	BE	Spiez Faulensee	t.i.	377
BE	Hilterfingen Im Aebnit Tannenbühlstrasse	S	433	BE	Spiez Obergut	D	378
BE	Hilterfingen Schlosspark Hünegg	S	477	BE	Spiez Spiezwiler	t.i.	379
BE	Ins	t.i.	341	BE	Steffisburg Eichfeld	t.i.	435
BE	Ins Grosses Moos	t.i.	342	BE	Sutz-Lattrigen	S	382
BE	Ins Schaltenrain	t.i.	343	BE	Sutz-Lattrigen	t.i.	383
BE	Interlaken	t.i.	344	BE	Sutz-Lattrigen Sutz Buchtstation IVa	H	428
BE	Jaberg Hinterer Jaberg	S	503	BE	Täuffelen-Gerolfingen	t.i.	405
BE	Kirchberg Emmenbett	t.i.	345	BE	Täuffelen-Gerolfingen Bielersee oberhalb Gerolfingen	t.i.	406
BE	Köniz Sensenmatt bei Thörishaus	t.i.	346	BE	Täuffelen-Gerolfingen Hagneck	t.i.	409
BE	Köniz Wabern	D	347	BE	Täuffelen-Gerolfingen Oefeli Ost	H	408
BE	Konolfigen Hünigen	t.i.	399	BE	Täuffelen-Gerolfingen Strandboden	t.i.	339
BE	La Neuveville Aux Roches	t.i.	400	BE	Täuffelen-Gerolfingen Täuffelenmoos	t.i.	385
BE	Landiswil Wirtshause	t.i.	349	BE	Thierachern Schmiedmoos	t.i.	386
BE	Längenbühl Schlupf	t.i.	418	BE	Thun Allmend	t.i.	425
BE	Lauenen Feissenalp	t.i.	490	BE	Thun Allmendingen	t.i.	389
BE	Laupen Sense	t.i.	362	BE	Thun Dorfhalten	t.i.	388
BE	Lenk Bad Guntenbrunnen	t.i.	350	BE	Thun Gwattmoos	t.i.	368
BE	Meienried Bürenkanal	D	363	BE	Thun Rebgässli	t.i.	390
BE	Meikirch	D	351	BE	Thun Renzenbühl	t.i.	473
BE	Meikirch	t.i.	364	BE	Thun Renzenbühl T.1	S	414
BE	Meikirch Hurnifeld Kielegraben	t.i.	365	BE	Thun Renzenbühl T.2	S	474
BE	Meiringen Grindelgrates	t.i.	443	BE	Thun Schönbühlgut	t.i.	387
BE	Meiringen Hausenstein	t.i.	352	BE	Thun Umgebung	t.i.	392
BE	Moosseedorf Flur Grauholz	S	353	BE	Thun Wiler T.1	S	498
BE	Mörigen	t.i.	420	BE	Thun Wiler T.2	S	543
BE	Mühleberg Rosshäusern	t.i.	354	BE	Thun Wiler T.3	S	499
BE	Mülchi	t.i.	358	BE	Thun Wiler T.4	S	500
BE	Münchenwiler Craux Wald	H	164	BE	Thun Wiler T.5	S	493
BE	Münchenwiler Im Loch 3	H	461	BE	Thun Wiler T.6	S	544
BE	Müntschemier	t.i.	366	BE	Thun Wiler T.7	S	542
BE	Müntschemier Brüttelenmoos	t.i.	357				



BE	Thun Wiler T.8	S	545	FR	Tentlingen Zelg	H	146
BE	Toffen Schloss	S	393	FR	Villars-sous-Mont	S	130
BE	Treiten Ryfli	H?	62	FR	Vuadens Le Briez T.1	S	300
BE	Twann St. Petersinsel	t.i.	384	FR	Vuadens Le Briez T.2	S	469
BE	Unterlangenegg Schwarzeneggmoos	t.i.	391	FR	Vuadens Le Briez T.3	S	468
BE	Vinelz Schattenwyl XVIIa	H	429	FR	Vuissens Esserts Particuliers	t.i.	447
BE	Walkringen Aus dem Moos	t.i.	412	FR	Vully- le-Haut Chavanel	H?	270
BE	Zollikofen In einem Moorgrunde	S	411	FR	Vully-le-Bas Ancien lit de l'Aar	t.i.	258
BE	Zwieselberg Im Hani unweit der Glütsch	t.i.	372	FR	Vully-le-Bas Grands Marais	t.i.	252
FR	Alterswil Bennewil	S	229	FR	Vully-le-Bas La Monnaie	t.i.	259
FR	Arconciel	t.i.	444	FR	Vully-le-Bas Lac de Morat	t.i.	256
FR	Arconciel Pré de Villars	t.i.	257	FR	Vully-le-Bas Praz	t.i.	70
FR	Aumont Bois de Verdrières	t.i.	13	FR	Vully-le-Bas Pré Vagnard	t.i.	231
FR	Bionnens	t.i.	18	FR	Vully-le-Bas Sugiez	t.i.	60
FR	Boesingen-Fendringen Im Moos	S	267	GE	Aire Iles d'Aire	t.i.	309
FR	Broc Bataille	t.i.	217	GE	Avully Epeisse	t.i.	222
FR	Broc Villa Cailler T.1	S	133	GE	Bellevue	t.i.	160
FR	Broc Villa Cailler T.2	S	113	GE	Céligny	t.i.	312
FR	Bulle Sous Vignès	t.i.	114	GE	Collonge-Bellerive	t.i.	239
FR	Châtel-sur-Montsalvens Château T.1	S	265	GE	Cologny La Belotte	H	302
FR	Châtel-sur-Montsalvens Château T.2	S	266	GE	Corsier Port	H	446
FR	Corjolens Maison Rouge	t.i.	55	GE	Genève	t.i.	37
FR	Cormagens Champ des Pierres	t.i.	268	GE	Genève Arve	t.i.	12
FR	Corsalettes	S	206	GE	Genève Eaux-Vives	t.i.	124
FR	Courgevaux En Triva	H	163	GE	Genève Fonderie du Rhône	D	310
FR	Courgevaux Le Marais 2	H	162	GE	Genève Jonction	t.i.	129
FR	Cressier Praz Rond	H?	250	GE	Genève Lit du Rhône	t.i.	35
FR	Enney Le Bugnon T.1	S	238	GE	Genève Maison Butin en l'Île	D	150
FR	Enney Le Bugnon T.2	S	508	GE	Genève Pâquis	t.i.	233
FR	Estavayer-le-Lac Au Ruz de Vuaz	H	464	GE	Genève Pierres du Niton	t.i.	34
FR	Estavayer-le-Lac Les Ténévières	t.i.	31	GE	Genève Queue d'Arve	t.i.	311
FR	Fétigny Maison Bersier	S	200	GE	Genève Rue Etienne Dumont	t.i.	308
FR	Font La Pianta I	t.i.	173	GE	Genève Rue Ferdinand Hodler	t.i.	33
FR	Fräschels Eggenplätz-Im Grossen Moos	t.i.	225	GE	Genève Tour de l'Île	D	36
FR	Fräschels Obermoos	t.i.	251	GE	Genève Village suisse	D	248
FR	Fribourg Notre-Dame de Bourguillon	H/S?	271	GE	Genève Village suisse	D	313
FR	Fribourg Près de Fribourg	t.i.	223	GE	Jussy	t.i.	149
FR	Galmiz Riedli	H?	255	NE	Auvernier	t.i.	14
FR	Galmiz Rueblimatten	H	165	NE	Auvernier Dolmen 1	t.i.	181
FR	Gletterens	t.i.	243	NE	Auvernier Dolmen 2	S	168
FR	Grenge	t.i.	196	NE	Auvernier Les Ténévières	H	407
FR	Gruyères Bord de la Sarine	D	221	NE	Bevaix	t.i.	16
FR	Kerzers Grosses Moos	t.i.	116	NE	Boudry	S	431
FR	La Roche Les Troncs	t.i.	57	NE	Boudry Grotte du Four	H	20
FR	La Tour-de-Trême Bois de Bouleyres	t.i.	275	NE	Chézar-Saint-Martin Mont d'Amin	t.i.	177
FR	Le Pâquier Forêt des Joux	t.i.	136	NE	Coffrane Les Favargettes	S	23
FR	Lentigny Au Pâquier	t.i.	269	NE	Colombier Paradis Plage	t.i.	197
FR	Lentigny Tourbière	t.i.	44	NE	Cortailod	t.i.	27
FR	Marsens En Barras	S	272	NE	Cortailod Aux Murgiers T.2	S	478
FR	Montagny-les-Monts Au Grabou T.1	S	274	NE	Cressier La Baraque	S	29
FR	Montagny-les-Monts Au Grabou T.2	S	212	NE	Gorgier Creux-du-Van	t.i.	39
FR	Morat Environs	t.i.	48	NE	Hauterive Champréveyres	t.i.	41
FR	Morat Lac	t.i.	49	NE	Le Landeron	t.i.	157
FR	Morat Löwenberg	S	166	NE	Marin Le Chalvaire	H	459
FR	Morat Löwenberg T.11.1	S	437	NE	Marin-Epagnier Préfargier	t.i.	45
FR	Morat Löwenberg T.11.4	S	436	NE	Marin-Epagnier Préfargier	t.i.	426
FR	Morat Pré de la Blancherie	H	161	NE	Neuchâtel Lac	t.i.	529
FR	Morat Vorder Prehl 2/3	H	466	NE	Neuchâtel Tête-Plumée	t.i.	50
FR	Morens	t.i.	46	NE	Neuchâtel Valangines	t.i.	421
FR	Oberried	t.i.	56	NE	Pont de Thielle	t.i.	242
FR	Pont-en-Ogoz Vers-les-Tours	H	147	NE	Saint-Aubin Châtelets	t.i.	137
FR	Porsel Pra Gremi	t.i.	253	NE	Saint-Blaise	t.i.	314
FR	Portalban	t.i.	127	NE	Thielle	t.i.	244
FR	Posieux Bois de Châtillon T.10	S	432	NE	Thielle Wavre	t.i.	61
FR	Ried bei Kerzers Guggemärli	S	279	NE	Valangin Forêt de Bussy	t.i.	117
FR	Ried bei Kerzers Hölle	H	148	NE	Vaumarcus Forêt de Seyte	t.i.	240
FR	Saint-Martin Le Jordil	S	118	SO	Biberist	t.i.	423
FR	Sankt Antoni Burgbühl	S	448	SO	Derendingen	t.i.	194
FR	Schmitten Schmittenmoos	t.i.	304	SO	Grenchen Breitenfeld	S	512
FR	Tafers (Tavel) Hubel	S	182	SO	Grenchen Hinzihöfli	D	424
FR	Tafers (Tavel) Kiesgrube Zelgli	S	201	SO	Luterbach Aare-Emme Kanal	t.i.	90

SO	Solothurn (Soleure)	t.i.	514	VD	Ollon Saint-Triphon En la Porte	S	10
SO	Zuchwil	t.i.	191	VD	Ollon Saint-Triphon Le Lessus / 1874	t.i.	3
VD	Aigle	t.i.	445	VD	Ollon Saint-Triphon Le Lessus / 1875	t.i.	214
VD	Aigle Grand-Champ	S	71	VD	Ollon Saint-Triphon Le Lessus / Couche C	H	8
VD	Aigle Plan d'Essert	S	210	VD	Ollon Saint-Triphon Le Lessus /		
VD	Aubonne En Trevelin	D/S?	178		Dépôt ou Fonderie	D	4
VD	Avenches Environs	t.i.	15	VD	Ollon Saint-Triphon Le Lessus /		
VD	Baulmes Abri de la Cure	H	155		Kaesermann-Buchi	S	7
VD	Baulmes Au Signal	S	277	VD	Ollon Saint-Triphon Le Lessus / Musée d'Aigle	S	169
VD	Baulmes Mistredame	S	156	VD	Ollon Saint-Triphon Le Lessus / Pousaz-Gaud	S	5
VD	Baulmes Praz Terreaux	t.i.	58	VD	Ollon Saint-Triphon Le Lessus / Tombe C1	S	9
VD	Bavois En Raillon couche 11	H	303	VD	Ollon Saint-Triphon Le Lessus /		
VD	Bavois En Raillon couches 6 à 4	H	509		Tombe du guerrier	S	6
VD	Bex	S	17	VD	Ollon Saint-Triphon Tombe Gaudard	S	2
VD	Bex Aux Ouffes	S	74	VD	Ollon Verschiez	S	207
VD	Bex Dans les alluvions	S	211	VD	Ollon Villy	S	199
VD	Bex Les Mûriers	H	76	VD	Ollon Villy Champ Blanc	S	208
VD	Bex Les Mûriers S3	S	471	VD	Onnens L'Ile	t.i.	53
VD	Bex Roc de la Barne	t.i.	75	VD	Ormont-Dessous Col des Mosses	t.i.	91
VD	Bofflens Bois de Tranchecuisse	S	19	VD	Oron-la-Ville Forêt de Chanly	t.i.	198
VD	Buchillon	S	120	VD	Payerne En Planeise	H	460
VD	Chabrey Montbec	t.i.	205	VD	Payerne Neyremont	H?	465
VD	Chavannes-près-Renens	t.i.	179	VD	Payerne Route de Bussy	H?	472
VD	Chevroux	t.i.	172	VD	Pompaples	t.i.	54
VD	Concise	t.i.	24	VD	Préverenges Est	H	299
VD	Concise La Lance	t.i.	25	VD	Pully Chamblandes	t.i.	230
VD	Concise Sous Colachoz	H	548	VD	Pully Maison Maillard	S	434
VD	Corsier Environs	t.i.	28	VD	Rances Champ-Vully	H	152
VD	Cudrefin Le Broillet	t.i.	30	VD	Sainte-Croix	t.i.	249
VD	Cugy Sur le château	t.i./D	119	VD	Saint-Sulpice	S	1
VD	Curtilles	t.i.	121	VD	Saint-Sulpice	t.i.	226
VD	Echandens	t.i.	213	VD	Saint-Sulpice Maison Blanche	t.i.	430
VD	Echandens La Tornallaz	H	11	VD	Suscevez	t.i.	288
VD	Echandens La Tornallaz	S	297	VD	Vallamand Ferrages	t.i.	63
VD	Echandens Le Château	t.i.	158	VD	Veytaux Chillon	S	65
VD	Ecublens En Vallaire T.1	S	316	VD	Villars-le-Comte Le Marais	D	66
VD	Ecublens En Vallaire T.2	S	317	VD	Villars-le-Grand	t.i.	135
VD	Essert-Pittet	t.i.	180	VD	Villars-Sainte-Croix	t.i.	138
VD	Faug	t.i.	32	VD	Villeneuve	t.i.	536
VD	Gilly Aux Fourrex	t.i.	38	VD	Villeneuve Au Pissot	t.i.	109
VD	Gland Creux de la Dullive	t.i.	315	VD	Villeneuve Cône de la Tinière	t.i.	68
VD	Grandson Corcelettes	t.i.	40	VD	Villeneuve Fosse de sable Arvel	t.i.	67
VD	Jongny	t.i.	232	VD	Vufflens-la-Ville En Sency T.1	S	467
VD	Lausanne Bois de Vaux	S	228	VD	Vufflens-la-Ville En Sency T.4	S	552
VD	Lausanne Bois de Vaux T.1	S	510	VD	Vufflens-la-Ville En Sency T.9	S	551
VD	Lausanne Chalet-à-Gobet	t.i.	21	VD	Vufflens-la-Ville En Sency T.10	S	550
VD	Lausanne La Bourdonnette	S	234	VD	Yverdon Garage Martin	H	306
VD	Lausanne Pierre de Cour	t.i.	43	VD	Yverne	t.i.	111
VD	Lausanne Rovereaz	t.i.	42	VD	Yverne La George	S	209
VD	Lausanne Vidy	t.i.	537	VD	Yverne La George	t.i.	215
VD	Lausanne Vidy Basilique romaine P2	H?	254	VS	Ausserberg	t.i.	72
VD	Leysin	t.i.	86	VS	Ayent Le Château (niveaux 1 et 2)	H	143
VD	Leysin A l'est de Veiges	t.i.	128	VS	Ayent Les Places	S	264
VD	L'Isle Château de L'Isle	t.i.	159	VS	Ayent Zampon Noale	S	540
VD	Lonay La Tuilerie	t.i.	276	VS	Baltschieder Baltschiederthal	t.i.	73
VD	Mont-la-Ville Abri Freymond	H	452	VS	Brig (Brigue)-Glis	t.i.	174
VD	Montreux	S	170	VS	Brig (Brigue)-Glis	t.i.	296
VD	Montricher Châtel d'Arruffens	H	153	VS	Brig (Brigue)-Glis Gamsen Bildacker	H	462
VD	Morges La Grande Cité	t.i.	171	VS	Brig (Brigue)-Glis Gamsen Waldmatte	H?	463
VD	Morges Les Roseaux	H, D	123	VS	Chalais Vercorin St.-Boniface	H	539
VD	Moudon Environs	t.i.	126	VS	Chamoson	t.i.	78
VD	Neyruz En Rabindet	D	227	VS	Chamoson	S	216
VD	Noville	t.i.	51	VS	Chamoson	S	295
VD	Nyon	t.i.	241	VS	Chermignon	S	183
VD	Ollon	t.i.	52	VS	Collombey-Muraz	t.i.	79
VD	Ollon Charpigny	S	176	VS	Collombey-Muraz La Barmaz I	H	298
VD	Ollon Derrière la Roche	S	134	VS	Collombey-Muraz La Barmaz I T.3B	S	438
VD	Ollon Saint Triphon Le Lessus Fouilles Kaenel	t.i.	237	VS	Collombey-Muraz La Barmaz I T.3S	S	439
VD	Ollon Saint Triphon Le Lessus T.1/1979	S	235	VS	Collombey-Muraz La Barmaz I T.6S	S	440
VD	Ollon Saint Triphon Le Lessus T.2/1979	S	236	VS	Collombey-Muraz La Barmaz I T.22S	S	441
VD	Ollon Saint-Triphon	t.i.	131	VS	Collombey-Muraz La Barmaz I T.42S	S	442



VS	Collombey-Muraz La Barmaz I T.51H	S	504	VS	Sierre	t.i.	104
VS	Collombey-Muraz La Barmaz I T.54H	S	505	VS	Sierre	D	187
VS	Conthey	D	26	VS	Sierre Cretta Plana	S	282
VS	Conthey	t.i.	81	VS	Sierre Environs	t.i.	220
VS	Conthey	S	139	VS	Sierre Environs	t.i.	280
VS	Conthey	t.i.	140	VS	Sierre Géronde	S	186
VS	Conthey	t.i.	145	VS	Sierre Glarey	S	281
VS	Conthey	t.i.	290	VS	Sierre Granges Près du village	S	190
VS	Conthey	S	291	VS	Sierre Muraz	t.i.	535
VS	Conthey Aven	t.i.	80	VS	Sierre Noës	t.i.	188
VS	Conthey Erde	S	189	VS	Sierre Piney	t.i.	202
VS	Conthey Plan-Conthey	t.i.	122	VS	Sion Bramois	t.i.	77
VS	Conthey Plan-Dave	S	154	VS	Sion Châteauneuf Pied de Montorge	S	59
VS	Conthey Plan-Dave (?)	S	293	VS	Sion Entre Valère et Tourbillon	t.i.	142
VS	Conthey Roulin	t.i.	292	VS	Sion Entre Valère et Tourbillon	S	204
VS	Conthey Sanetsch Infloria	t.i.	511	VS	Sion Lentine En Pagane	S	263
VS	Conthey Sensine	S	294	VS	Sion Maison Clausen	t.i.	273
VS	Conthey Sensine T.1	S	482	VS	Sion Maison de Torrenté	t.i.	107
VS	Conthey Sensine T.2	S	483	VS	Sion Maladaires	S	141
VS	Conthey Sensine T.3	S	484	VS	Sion Maladaires	S	278
VS	Conthey Sensine T.4	S	485	VS	Sion Maladaires	S	450
VS	Conthey Sensine T.5	S	486	VS	Sion Petit-Chasseur I	D	305
VS	Conthey Sensine T.6	S	487	VS	Sion Petit-Chasseur I MXI dépôt 1	S	506
VS	Conthey Sensine T.7	S	488	VS	Sion Petit-Chasseur I T.1	S	479
VS	Evolène Barme Bertol	H?	547	VS	Sion Petit-Chasseur I T.2	S	480
VS	Ferden Goppenstein	t.i.	175	VS	Sion Petit-Chasseur I T.3	S	481
VS	Ferden Lötschenpass	D?	495	VS	Sion Petit-Chasseur III niveau 4d	H	549
VS	Fiesch Route de la Furka	t.i.	115	VS	Sion Petit-Chasseur III niveau 4e	H	455
VS	Fully	t.i.	218	VS	Sion Petit-Chasseur III T.1	S	456
VS	Fully Beudon Ville de Gru	S	289	VS	Sion Petit-Chasseur III T.3	S	538
VS	Fully Branson	t.i.	82	VS	Sion Petit-Chasseur III T.4	S	457
VS	Fully Mazembroz	t.i.	192	VS	Sion Petite Chancellerie	H	458
VS	Graechen Près du Hahnigpass	t.i.	83	VS	Sion Pont de la Morge	t.i.	105
VS	Grengiols Schlosshubel	H	541	VS	Sion Rue de Lausanne	S	449
VS	Grône Loye ou Itravers	t.i.	203	VS	Sion Sous-le-Scex Est T.5	S	497
VS	Lalden Laldenschloss	t.i.	84	VS	Sion Sous-le-Scex T.1 et 2	S	496
VS	Lens	t.i.	167	VS	Sion Tourbillon	H	307
VS	Leukerbad	t.i.	88	VS	Sion Tourbillon-Réservoir à eau	S	106
VS	Leytron	t.i.	184	VS	Varen (Varone)	S	64
VS	Leytron Au-dessus du village	t.i.	451	VS	Vérossaz Notre-Dame du Scé	t.i.	108
VS	Liddes Près du village	t.i.	87	VS	Vétroz	t.i.	193
VS	Martigny	S	85	VS	Vétroz	D	262
VS	Martigny	t.i.	89	VS	Vétroz Balavaud	S	245
VS	Massongex Chambovev	S	287	VS	Vex	t.i.	261
VS	Monthey Choëx	t.i.	22	VS	Vionnaz Montagne	t.i.	110
VS	Monthey Pierre-à-Dzo	t.i.	125	VS	Visp (Viège) Environs	t.i.	219
VS	Muenster Galmihornhuette	t.i.	301	VS	Visp (Viège) Grotte In Albon salle 1	H	470
VS	Raron (Rarogne) Burghügel	H	454	VS	Visp (Viège) Grotte In Albon salle 3	D?	144
VS	Raron (Rarogne) Heidnisch Buehl	S	224	VS	Vollèges Plachouet	S	260
VS	Saillon	S	92	VS	Vouvry Dans les vignes	D	69
VS	Saillon	t.i.	93	VS	Zeneggen Kasteltschuggen	H	112
VS	Saillon	t.i.	94	01	Divonne-les-Bains	t.i.	517
VS	Saillon	t.i.	185	01	Divonne-les-Bains Le Cimetière	t.i.	533
VS	Saillon	t.i.	284	74	Annemasse Près d'Annemasse	D	518
VS	Saillon	t.i.	285	74	Bons-en-Chablais Tour de Langin	t.i.	524
VS	Saillon La Crettaz	S	286	74	Chens sur Léman Carrière La Charbonnière	t.i.	525
VS	Saillon Mayens de Tchou, La Combaz	t.i.	95	74	Chens-sur-Léman	t.i.	516
VS	Saint-Léonard	t.i.	132	74	Clarafond Arcine	t.i.	532
VS	Saint-Léonard Sur le Grand Pré	H	96	74	Collonges-sous-Salève Grotte du Seillon	t.i.	526
VS	Saint-Maurice	t.i.	246	74	Cranves-Sales Dolmen	t.i.	521
VS	Saint-Maurice Martolet	S	97	74	Douvaine	D	523
VS	Saint-Maurice Place Sainte-Marie	t.i.	247	74	Douvaine Entre Thonon et Douvaine	t.i.	522
VS	Salquenen (Salgesch)	t.i.	283	74	Etrembières Carrière du Pas de l'Echelle	t.i.	520
VS	Salvan La Lex	t.i.	98	74	Etrembières Grotte du Parconnaire	t.i.	527
VS	Savièse Chandolin	S	100	74	Etrembières Pas de l'Echelle	t.i.	528
VS	Savièse Château de la Soie	S	101	74	Les Allinges Sur Aviet	S	519
VS	Savièse Château de la Soie	t.i.	102	74	Marcellaz-en-Faucigny Champ Balliard	D	513
VS	Savièse Drône	S	99	74	Thonon La Ripaille	S?	534
VS	Saxon	t.i.	103	74	Tougues	t.i.	195
VS	Sembrancher Crettaz Polet	H	151	74	Veigy	t.i.	515

Liste des numéros de sites par ordre croissant

1	Saint-Sulpice VD	S	69	Vouvry VS Dans les vignes	D
2	Ollon Saint-Triphon VD Tombe Gaudard	S	70	Vully-le-Bas FR Praz	t.i.
3	Ollon Saint-Triphon VD Le Lessus / 1874	t.i.	71	Aigle VD Grand-Champ	S
4	Ollon Saint-Triphon VD Le Lessus / Dépôt ou Fonderie	D	72	Ausserberg VS	t.i.
5	Ollon Saint-Triphon VD Le Lessus / Pousaz-Gaud	S	73	Baltschieder VS Baltschiederthal	t.i.
6	Ollon Saint-Triphon VD Le Lessus / Tombe du guerrier	S	74	Bex VD Aux Ouffes	S
7	Ollon Saint-Triphon VD Le Lessus / Kaesermann-Buchi	S	75	Bex VD Roc de la Barme	t.i.
8	Ollon Saint-Triphon VD Le Lessus / Couche C	H	76	Bex VD Les Mûriers	H
9	Ollon Saint-Triphon VD Le Lessus / Tombe C1	S	77	Sion VS Bramois	t.i.
10	Ollon Saint-Triphon VD En la Porte	S	78	Chamoson VS	t.i.
11	Echandens VD La Tornallaz	H	79	Collombey-Muraz VS	t.i.
12	Genève GE Arve	t.i.	80	Conthey VS Aven	t.i.
13	Aumont FR Bois de Verdrières	t.i.	81	Conthey VS	t.i.
14	Auvernier NE	t.i.	82	Fully VS Branson	t.i.
15	Avenches VD Environs	t.i.	83	Graechen VS Près du Hahnigpass	t.i.
16	Bevaix NE	t.i.	84	Lalden VS Laldenschloss	t.i.
17	Bex VD	S	85	Martigny VS	S
18	Bionnens FR	t.i.	86	Leysin VD	t.i.
19	Bofflens VD Bois de Tranchecuisse	S	87	Liddes VS Près du village	t.i.
20	Boudry NE Grotte du Four	H	88	Leukerbad VS	t.i.
21	Lausanne VD Chalet-à-Gobet	t.i.	89	Martigny VS	t.i.
22	Monthey VS Choëx	t.i.	90	Luterbach SO Aare-Emme Kanal	t.i.
23	Coffrane NE Les Favargettes	S	91	Ormont-Dessous VD Col des Mosses	t.i.
24	Concise VD	t.i.	92	Saillon VS	S
25	Concise VD La Lance	t.i.	93	Saillon VS	t.i.
26	Conthey VS	D	94	Saillon VS	t.i.
27	Cortailod NE	t.i.	95	Saillon VS Mayens de Tchou, La Combaz	t.i.
28	Corsier VD Environs	t.i.	96	Saint-Léonard VS Sur le Grand Pré	H
29	Cressier NE La Baraque	S	97	Saint-Maurice VS Martolet	S
30	Cudrefin VD Le Broillet	t.i.	98	Salvan VS La Lex	t.i.
31	Estavayer-le-Lac FR Les Ténévières	t.i.	99	Savièse VS Drône	S
32	Faug VD	t.i.	100	Savièse VS Chandolin	S
33	Genève GE Rue Ferdinand Hodler	t.i.	101	Savièse VS Château de la Soie	S
34	Genève GE Pierres du Niton	t.i.	102	Savièse VS Château de la Soie	t.i.
35	Genève GE Lit du Rhône	t.i.	103	Saxon VS	t.i.
36	Genève GE Tour de l'Île	D	104	Sierre VS	t.i.
37	Genève GE	t.i.	105	Sion VS Pont de la Morge	t.i.
38	Gilly VD Aux Fourrex	t.i.	106	Sion VS Tourbillon-Réservoir à eau	S
39	Gorgier NE Creux-du-Van	t.i.	107	Sion VS Maison de Torrenté	t.i.
40	Grandson VD Corcelettes	t.i.	108	Vérossaz VS Notre-Dame du Scé	t.i.
41	Hauterive NE Champréveyres	t.i.	109	Villeneuve VD Au Pissot	t.i.
42	Lausanne VD Rovereaz	t.i.	110	Vionnaz VS Montagne	t.i.
43	Lausanne VD Pierre de Cour	t.i.	111	Yverne VD	t.i.
44	Lentigny FR Tourbière	t.i.	112	Zeneggen VS Kasteltschuggen	H
45	Marin-Epagnier NE Préfargier	t.i.	113	Broc FR Villa Cailler T.2	S
46	Morens FR	t.i.	114	Bulle FR Sous Vignès	t.i.
47	Aarberg BE Bargauf	t.i.	115	Fiesch VS Route de la Furka	t.i.
48	Morat FR Environs	t.i.	116	Kerzers FR Grosses Moos	t.i.
49	Morat FR Lac	t.i.	117	Valangin NE Forêt de Bussy	t.i.
50	Neuchâtel NE Tête-Plumée	t.i.	118	Saint-Martin FR Le Jordil	S
51	Noville VD	t.i.	119	Cugy VD Sur le château	t.i./D?
52	Ollon VD	t.i.	120	Buchillon VD	S
53	Onnens VD L'Île	t.i.	121	Curtilles VD	t.i.
54	Pompaples VD	t.i.	122	Conthey VS Plan-Conthey	t.i.
55	Corjolens FR Maison Rouge	t.i.	123	Morges VD Les Roseaux	H, D
56	Oberried FR	t.i.	124	Genève GE Eaux-Vives	t.i.
57	La Roche FR Les Troncs	t.i.	125	Monthey VS Pierre-à-Dzo	t.i.
58	Baulmes VD Praz Terreaux	t.i.	126	Moudon VD Environs	t.i.
59	Sion VS Châteauneuf Pied de Montorge	S	127	Portalban FR	t.i.
60	Vully-le-Bas FR Sugiez	t.i.	128	Leysin VD A l'est de Veiges	t.i.
61	Thielle NE Wavre	t.i.	129	Genève GE Jonction	t.i.
62	Treiten BE Ryfli	H?	130	Villars-sous-Mont FR	S
63	Vallamand VD Ferrages	t.i.	131	Ollon Saint-Triphon VD	t.i.
64	Varen (Varone) VS	S	132	Saint-Léonard VS	t.i.
65	Veytaux VD Chillon	S	133	Broc FR Villa Cailler T.1	S
66	Villars-le-Comte VD Le Marais	D	134	Ollon VD Derrière la Roche	S
67	Villeneuve VD Fosse de sable Arvel	t.i.	135	Villars-le-Grand VD	t.i.
68	Villeneuve VD Cône de la Tinière	t.i.	136	Le Pâquier FR Forêt des Joux	t.i.



137	Saint-Aubin NE Châtelets	t.i.	208	Ollon VD Villy Champ Blanc	S
138	Villars-Sainte-Croix VD	t.i.	209	Yverne VD La George	S
139	Conthey VS	S	210	Aigle VD Plan d'Essert	S
140	Conthey VS	t.i.	211	Bex VD Dans les alluvions	S
141	Sion VS Maladaires	S	212	Montagny-les-Monts FR Au Grabou T.2	S
142	Sion VS Entre Valère et Tourbillon	t.i.	213	Echandens VD	t.i.
143	Ayent VS Le Château (niveaux 1 et 2)	H	214	Ollon Saint-Triphon VD Le Lessus / 1875	t.i.
144	Visp (Viège) VS Grotte In Albon salle 3	D?	215	Yverne VD La George	t.i.
145	Conthey VS	t.i.	216	Chamoson VS	S
146	Tentlingen FR Zelg	H	217	Broc FR Bataille	t.i.
147	Pont-en-Ogoz FR Vers-les-Tours	H	218	Fully VS	t.i.
148	Ried bei Kerzers FR Hölle	H	219	Visp (Viège) VS Environs	t.i.
149	Jussy GE	t.i.	220	Sierre VS Environs	t.i.
150	Genève GE Maison Butin en l'Île	D	221	Gruyères FR Bord de la Sarine	D
151	Sembracher VS Crettaz Polet	H	222	Avully GE Epeisse	t.i.
152	Rances VD Champ-Vully	H	223	Fribourg FR Près de Fribourg	t.i.
153	Montricher VD Châtel d'Arruffens	H	224	Raron (Rarogne) VS Heidnisch Buehl	S
154	Conthey VS Plan-Dave	S	225	Fräschels FR Eggenplätz-Im Grossen Moos	t.i.
155	Baulmes VD Abri de la Cure	H	226	Saint-Sulpice VD	t.i.
156	Baulmes VD Mistredame	S	227	Neyruz VD En Rabindet	D
157	Le Landeron NE	t.i.	228	Lausanne VD Bois de Vaux	S
158	Echandens VD Le Château	t.i.	229	Alterswil FR Bennewil	S
159	L'Isle VD Château de L'Isle	t.i.	230	Pully VD Chamblandes	t.i.
160	Bellevue GE	t.i.	231	Vully-le-Bas FR Pré Vagnard	t.i.
161	Morat FR Pré de la Blancherie	H	232	Jongny VD	t.i.
162	Courgevaux FR Le Marais 2	H	233	Genève GE Pâquis	t.i.
163	Courgevaux FR En Triva	H	234	Lausanne VD La Bourdonnette	S
164	Münchenwiler BE Craux Wald	H	235	Ollon Saint Triphon VD Le Lessus T.1/1979	S
165	Galmiz FR Rueblimatten	H	236	Ollon Saint Triphon VD Le Lessus T.2/1979	S
166	Morat FR Löwenberg	S	237	Ollon Saint Triphon VD Le Lessus Fouilles Kaenel	t.i.
167	Lens VS	t.i.	238	Enney FR Le Bugnon T.1	S
168	Auvernier NE Dolmen 2	S	239	Collonge-Bellerive GE	t.i.
169	Ollon Saint-Triphon VD Le Lessus / Musée d'Aigle	S	240	Vaumarcus NE Forêt de Seyte	t.i.
170	Montreux VD	S	241	Nyon VD	t.i.
171	Morges VD La Grande Cité	t.i.	242	Pont de Thielle NE	t.i.
172	Chevroux VD	t.i.	243	Gletterens FR	t.i.
173	Font FR La Pianta I	t.i.	244	Thielle NE	t.i.
174	Brig (Brigue)-Glis VS	t.i.	245	Vétroz VS Balavaud	S
175	Ferden VS Goppenstein	t.i.	246	Saint-Maurice VS	t.i.
176	Ollon VD Charpigny	S	247	Saint-Maurice VS Place Sainte-Marie	t.i.
177	Chézard-Saint-Martin NE Mont d'Amin	t.i.	248	Genève GE Village suisse	D
178	Aubonne VD En Trevelin	D/S?	249	Sainte-Croix VD	t.i.
179	Chavannes-près-Renens VD	t.i.	250	Cressier FR Praz Rond	H?
180	Essert-Pittet VD	t.i.	251	Fräschels FR Obermoos	t.i.
181	Auvernier NE Dolmen 1	t.i.	252	Vully-le-Bas FR Grands Marais	t.i.
182	Tafers (Tavel) FR Hubel	S	253	Porsel FR Pra Gremi	t.i.
183	Chermignon VS	S	254	Lausanne VD Vidy Basilique romaine P2	H?
184	Leytron VS	t.i.	255	Galmiz FR Riedli	H?
185	Saillon VS	t.i.	256	Vully-le-Bas FR Lac de Morat	t.i.
186	Sierre VS Géronde	S	257	Arconciel FR Pré de Villars	t.i.
187	Sierre VS	D	258	Vully-le-Bas FR Ancien lit de l'Aar	t.i.
188	Sierre VS Noës	t.i.	259	Vully-le-Bas FR La Monnaie	t.i.
189	Conthey VS Erde	S	260	Vollèges VS Plachouet	S
190	Sierre VS Granges Près du village	S	261	Vex VS	t.i.
191	Zuchwil SO	t.i.	262	Vétroz VS	D
192	Fully VS Mazembroz	t.i.	263	Sion VS Lentine En Pagane	S
193	Vétroz VS	t.i.	264	Ayent VS Les Places	S
194	Derendingen SO	t.i.	265	Châtel-sur-Montsalvens FR Château T.1	S
195	Tougues 74	t.i.	266	Châtel-sur-Montsalvens FR Château T.2	S
196	Grengr FR	t.i.	267	Boesingen-Fendringen FR Im Moos	S
197	Colombier NE Paradis Plage	t.i.	268	Cormagens FR Champ des Pierres	t.i.
198	Oron-la-Ville VD Forêt de Chanly	t.i.	269	Lentigny FR Au Pâquier	t.i.
199	Ollon VD Villy	S	270	Vully-le-Haut FR Chavanel	H?
200	Fétigny FR Maison Bersier	S	271	Fribourg FR Notre-Dame de Bourguillon	H/S?
201	Tafers (Tavel) FR Kiesgrube Zelgli	S	272	Marsens FR En Barras	S
202	Sierre VS Piney	t.i.	273	Sion VS Maison Clausen	t.i.
203	Grône VS Loye ou Itravers	t.i.	274	Montagny-les-Monts FR Au Grabou T.1	S
204	Sion VS Entre Valère et Tourbillon	S	275	La Tour-de-Trême FR Bois de Bouleyres	t.i.
205	Chabrey VD Montbec	t.i.	276	Lonay VD La Tuilerie	t.i.
206	Corsalettes FR	S	277	Baulmes VD Au Signal	S
207	Ollon VD Verschiez	S	278	Sion VS Maladaires	S

279	Ried bei Kerzers FR Guggemärl	S	350	Lenk BE Bad Guntenbrunnen	t.i.
280	Sierre VS Environs	t.i.	351	Meikirch BE	D
281	Sierre VS Glarey	S	352	Meiringen BE Hausenstein	t.i.
282	Sierre VS Cretta Plana	S	353	Moosseedorf BE Flur Grauholz	S
283	Salquenen (Salgesch) VS	t.i.	354	Mühleberg BE Rosshäusern	t.i.
284	Saillon VS	t.i.	355	Neuenegg BE Im Forst T.1	S
285	Saillon VS	t.i.	356	Muri BE Gümligen Lindenhof	S
286	Saillon VS La Crettaz	S	357	Müntschemier BE Brüttelenmoos	t.i.
287	Massongex VS Chambovey	S	358	Mülchi BE	t.i.
288	Suscevez VD	t.i.	359	Gals BE Jolimont T.3	S
289	Fully VS Beudon Ville de Gru	S	360	Gals BE Jolimont T.4	S
290	Conthey VS	t.i.	361	Neuenegg BE Im Forst T.2	S
291	Conthey VS	S	362	Laupen BE Sense	t.i.
292	Conthey VS Roulin	t.i.	363	Meienried BE Bürenkanal	t.i.
293	Conthey VS Plan-Dave (?)	S	364	Meikirch BE	t.i.
294	Conthey VS Sensine	S	365	Meikirch BE Hurnifeld Kielegraben	t.i.
295	Chamoson VS	S	366	Müntschemier BE	t.i.
296	Brig (Brigue)-Glis VS	t.i.	367	Saanen BE Chalet «Le Jason»	t.i.
297	Echandens VD La Tornallaz	S	368	Thun BE Gwattmoos	t.i.
298	Collombey-Muraz VS La Barmaz I	H	369	Rubigen BE Beitenwil	t.i.
299	Préverenges VD Est	H	370	Niedermühlern BE Niederblacken	t.i.
300	Vuadens FR Le Briez T.1	S	371	Reutigen BE Haukiesgrube	t.i.
301	Muenster VS Galmihornhuette	t.i.	372	Zwieselberg BE Im Hani unweit der Glütsch	t.i.
302	Cogny GE La Belotte	H	373	Säriswil BE Im Zelgli	t.i.
303	Bavois VD En Raillon couche 11	H	374	Sigriswil BE Justistal	t.i.
304	Schmitten FR Schmittenmoos	t.i.	375	Sigriswil BE Guntenschlucht	t.i.
305	Sion VS Petit-Chasseur I	D	376	Spiez BE Faulensee	t.i.
306	Yverdon VD Garage Martin	H	377	Spiez BE Faulensee	t.i.
307	Sion VS Tourbillon	H	378	Spiez BE Obergut	D
308	Genève GE Rue Etienne Dumont	t.i.	379	Spiez BE Spiezwiler	t.i.
309	Aîre GE Illes d'Aîre	t.i.	380	Orpund BE Kiesablagerungen	t.i.
310	Genève GE Fonderie du Rhône	D	381	Spiez BE Bürg	H
311	Genève GE Queue d'Arve	t.i.	382	Sutz-Lattrigen BE	S
312	Céligny GE	t.i.	383	Sutz-Lattrigen BE	t.i.
313	Genève GE Village suisse	D	384	Twann BE St. Petersinsel	t.i.
314	Saint-Blaise NE	t.i.	385	Täuffelen-Gerolfingen BE Täuffelenmoos	t.i.
315	Gland VD Creux de la Dullive	t.i.	386	Thierachern BE Schmiedmoos	t.i.
316	Ecublens VD En Vallaire T.1	S	387	Thun BE Schönbühlgut	t.i.
317	Ecublens VD En Vallaire T.2	S	388	Thun BE Dorfhaltten	t.i.
318	Amsoldingen BE Bürgli T.1	S	389	Thun BE Allmendingen	t.i.
319	Amsoldingen BE Bürgli T.2	S	390	Thun BE Rebgässli	t.i.
320	Ballmoos BE Umgebung	t.i.	391	Unterlangenegg BE Schwarzeneggmoos	t.i.
321	Bäriswil BE Kriegsholz	t.i.	392	Thun BE Umgebung	t.i.
322	Belp BE Aebnit	t.i.	393	Toffen BE Schloss	S
323	Belp BE Hohliebe T.1	S	394	Bienne (Biel) BE Vingelz	t.i.
324	Belp BE Hohliebe T.2	S	395	Port BE	t.i.
325	Bern BE Kirchenfeld	S	396	Nidau BE Büren Kanal	t.i.
326	Bienne (Biel) BE Berghaus	t.i.	397	Nidau BE	t.i.
327	Boltigen BE Alp Laubegg	t.i.	398	Aegerten BE Jensberg	t.i.
328	Bienne BE Lac	t.i.	399	Konolfingen BE Hünigen	t.i.
329	Brügg BE Nidau Büren Kanal	t.i.	400	La Neuveville BE Aux Roches	t.i.
330	Brügg BE Altes Zihlbett	t.i.	401	Gals BE Zhilbrücke	t.i.
331	Büren BE Bürenkanal	t.i.	402	Schwadernau BE Zihlbett	t.i.
332	Büetigen BE Burghubels	t.i.	403	Sigriswil BE Ringoldswil	D
333	Diessbach BE Eichwald	t.i.	404	Spiez BE Eggli	t.i.
334	Eggiwil BE Rothengrat	t.i.	405	Täuffelen-Gerolfingen BE	t.i.
335	Freimettigen BE Im Schleif	S	406	Täuffelen-Gerolfingen BE Bielersee oberhalb Gerolfingen	t.i.
336	Frutigen BE Zinsmaad Egg	t.i.	407	Auvernier NE Les Tènevières	H
337	Gampelen BE Witzwil	t.i.	408	Täuffelen-Gerolfingen BE Oefeli Ost	H
338	Gelterfingen BE	t.i.	409	Täuffelen-Gerolfingen BE Hagneck	t.i.
339	Täuffelen-Gerolfingen BE Strandboden	t.i.	410	Nidau BE Zhilbett	t.i.
340	Gsteigwiler BE	t.i.	411	Zollkofen BE In einem Moorgrunde	S
341	Ins BE	t.i.	412	Walkringen BE Aus dem Moos	t.i.
342	Ins BE Grosses Moos	t.i.	413	Siselen BE Inselacker	H?
343	Ins BE Schaltenrain	t.i.	414	Thun BE Renzenbühl T.1	S
344	Interlaken BE	t.i.	415	Orpund BE Gottstatt Nidau-Büren Kanal	t.i.
345	Kirchberg BE Emmenbett	t.i.	416	Port BE Schwadernau	t.i.
346	Köniz BE Sensenmatt bei Thörishaus	t.i.	417	Brügg BE	t.i.
347	Köniz BE Wabern	D	418	Längenbühl BE Schlupf	t.i.
348	Niederhünigen BE Hünigenmoos	t.i.	419	Spiez BE Einigen Gwattstrasse	t.i.
349	Landiswil BE Wirtshaus	t.i.	420	Mörigen BE	t.i.




421	Neuchâtel NE Valangines	t.i.	487	Conthey VS Sensine T.6	S
422	Bienne (Biel) BE Büttenberg	t.i.	488	Conthey VS Sensine T.7	S
423	Biberist SO	t.i.	489	Brienz BE Kühmad	t.i.
424	Grenchen SO Hinzihöfli	D	490	Lauenen BE Feissenalp	t.i.
425	Thun BE Allmend	t.i.	491	Oberwil im Simmental BE Zwergliloch III	H
426	Marin-Epagnier NE Préfargier	t.i.	492	Oberwil im Simmental BE Chinechâlebalm	H
427	Nidau BE BKW 1991 Ib	H	493	Thun BE Wiler T.5	S
428	Sutz-Lattrigen BE Sutz Buchtstation IVa	H	494	Oberhofen BE Längenschachen	t.i.
429	Vinelz BE Schattenwyl XVIIa	H	495	Ferden VS Lötschenpass	D?
430	Saint-Sulpice VD Maison Blanche	t.i.	496	Sion VS Sous-le-Scex T.1 et 2	S
431	Boudry NE	S	497	Sion VS Sous-le-Scex Est T.5	S
432	Posieux FR Bois de Châtillon T.10	S	498	Thun BE Wiler T.1	S
433	Hilterfingen BE Im Aebnit Tannenbühlstrasse	S	499	Thun BE Wiler T.3	S
434	Pully VD Maison Maillard	S	500	Thun BE Wiler T.4	S
435	Steffisburg BE Eichfeld	t.i.	501	Spiez BE Dorrenmatte T.2	S
436	Morat FR Löwenberg T.11.4	S	502	Spiez BE Dorrenmatte T.1	S
437	Morat FR Löwenberg T.11.1	S	503	Jaberg BE Hinterer Jaberg	S
438	Collombey-Muraz VS La Barmaz I T.3B	S	504	Collombey-Muraz VS La Barmaz I T.51H	S
439	Collombey-Muraz VS La Barmaz I T.3S	S	505	Collombey-Muraz VS La Barmaz I T.54H	S
440	Collombey-Muraz VS La Barmaz I T.6S	S	506	Sion VS Petit-Chasseur I MXI dépôt 1	S
441	Collombey-Muraz VS La Barmaz I T.22S	S	507	Rubigen BE Trimstein-Lusbühl T.2	S
442	Collombey-Muraz VS La Barmaz I T.42S	S	508	Enney FR Le Bugnon T.2	S
443	Meiringen BE Grindelgrates	t.i.	509	Bavois VD En Raillon couches 6 à 4	H
444	Arconciel FR	t.i.	510	Lausanne VD Bois de Vaux T.1	S
445	Aigle VD	t.i.	511	Conthey VS Sanetsch Infloria	t.i.
446	Corsier GE Port	H	512	Grenchen SO Breitenfeld	S
447	Vuissens FR Esserts Particuliers	t.i.	513	Marcellaz-en-Faucigny 74 Champ Balliard	D
448	Sankt Antoni FR Burgbühl	S	514	Solothurn (Soleure) SO	t.i.
449	Sion VS Rue de Lausanne	S	515	Veigy 74	t.i.
450	Sion VS Maladaires	S	516	Chens-sur-Léman 74	t.i.
451	Leytron VS Au-dessus du village	t.i.	517	Divonne-les-Bains 01	t.i.
452	Mont-la-Ville VD Abri Freymond	H	518	Annemasse 74 Près d'Annemasse	D
453	Guttannen BE Grimselpass	t.i.	519	Les Allinges 74 Sur Aviet	S
454	Raron (Rarogne) VS Burghügel	H	520	Etrembières 74 Carrière du Pas de l'Echelle	t.i.
455	Sion VS Petit-Chasseur III niveau 4e	H	521	Cranves-Sales 74 Dolmen	t.i.
456	Sion VS Petit-Chasseur III T.1	S	522	Douvaine 74 Entre Thonon et Douvaine	t.i.
457	Sion VS Petit-Chasseur III T.4	S	523	Douvaine 74	D
458	Sion VS Petite Chancellerie	H	524	Bons-en-Chablais 74 Tour de Langin	t.i.
459	Marin NE Le Chalvaire	H	525	Chens sur Léman 74 Carrière La Charbonnière	t.i.
460	Payerne VD En Planeise	H	526	Collonges-sous-Salève 74 Grotte du Seillon	t.i.
461	Münchenwiler BE Im Loch 3	H	527	Etrembières 74 Grotte du Parconnaire	t.i.
462	Brig (Brigue)-Glis VS Gamsen Bildacker	H	528	Etrembières 74 Pas de l'Echelle	t.i.
463	Brig (Brigue)-Glis VS Gamsen Waldmatte	H?	529	Neuchâtel NE Lac	t.i.
464	Estavayer-le-Lac FR Au Ruz de Vuaz	H	530	Gals BE Jolimont T.1	S
465	Payerne VD Neyremont	H?	531	Bern BE Kirchenfeld	S
466	Morat FR Vorder Prehl 2/3	H	532	Clarafond 74 Arcine	t.i.
467	Vufflens-la-Ville VD En Sency T.1	S	533	Divonne-les-Bains 01 Le Cimetière	t.i.
468	Vuadens FR Le Briez T.3	S	534	Thonon 74 La Ripaille	S?
469	Vuadens FR Le Briez T.2	S	535	Sierre VS Muraz	t.i.
470	Visp (Viège) VS Grotte In Albon salle 1	H	536	Villeneuve VD	t.i.
471	Bex VD Les Mûriers S3	S	537	Lausanne VD Vidy	t.i.
472	Payerne VD Route de Bussy	H?	538	Sion VS Petit-Chasseur III T.3	S
473	Thun BE Renzenbühl	t.i.	539	Chalais VS Vercorin St.-Boniface	H
474	Thun BE Renzenbühl T.2	S	540	Ayent VS Zampon Noale	S
475	Spiez BE Einigen Holleeweg T.1	S	541	Grensiols VS Schlosshubel	H
476	Spiez BE Einigen Holleeweg T.2	S	542	Thun BE Wiler T.7	S
477	Hilterfingen BE Schlosspark Hünegg	S	543	Thun BE Wiler T.2	S
478	Cortailod NE Aux Murgiers T.2	S	544	Thun BE Wiler T.6	S
479	Sion VS Petit-Chasseur I T.1	S	545	Thun BE Wiler T.8	S
480	Sion VS Petit-Chasseur I T.2	S	546	Amsoldingen BE Waldweid	S
481	Sion VS Petit-Chasseur I T.3	S	547	Evolène VS Barme Bertol	H?
482	Conthey VS Sensine T.1	S	548	Concise VD Sous Colachoz	H
483	Conthey VS Sensine T.2	S	549	Sion VS Petit-Chasseur III niveau 4d	H
484	Conthey VS Sensine T.3	S	550	Vufflens-la-Ville VD En Sency T.10	S
485	Conthey VS Sensine T.4	S	551	Vufflens-la-Ville VD En Sency T.9	S
486	Conthey VS Sensine T.5	S	552	Vufflens-la-Ville VD En Sency T.4	S

- Carte : C1 Coord. : / No: **47** CH BE **Aarberg** ☆ **Bargenfeld**
 Date de découverte ou d'acquisition : 1883(?) Période(s) : BzB2/C Datation : non Alt. : 450 m
 Environnement : Plateau collinéen en bordure de la plaine du Seeland Fonction : trouvaille isolée Biblio. : Tschumi 1953, 171
 Commentaires : Tschumi mentionne l'achat d'une hache découverte près d'Aarberg dans le Niederriedwald (forêt du Bargenholz?)
b) hache(s)
 BHM BE 9971 à rebords, en forme de cloche, t. Grenchen, var. Kôniz BzB2/C ill. 48,14; Ost. 1971, 61; Abels 1972, 82, pl.41,575; Rychner et Kläntschli 1989, 177, No 259; 1995, 19, No 259
-
- Carte : C1 Coord. : / No: **398** CH BE **Aegerten** ☆ **Jensberg**
 Date de découverte ou d'acquisition : 1904 (achat) Période(s) : HaA Datation : non Alt. : 450 m
 Environnement : basse plaine de l'Aar (rivière ou colline?) Fonction : trouvaille isolée Biblio. : ---
 Commentaires : découverte entre Aegerten et le Jensberg, mais patine aquatique d'après Schauer
a) épée(s)
 SLM ZU 16575 à languette complexe, 8 rivets, proche t. Hemigkofen, var. Uffhofen HaA ill.18,17; Schauer 1971, 161, pl.70,478
-
- Carte : C3 Coord. : / No: **445** CH VD **Aigle** ☆
 Date de découverte ou d'acquisition : XIXe s./début XXe Période(s) : BzA2a Datation : non Alt. : 410 m
 Environnement : cône d'alluvions en bordure de la plaine du Rhône Fonction : trouvaille isolée Biblio. : Bocks. 1964, 75
 Commentaires : ---
c) épingle(s)
 MCAH VD 33836 triflée à 4 lobes (cassée, corrodée) BzA2a ill.59,7; Bocks. 1964, 75; Spindler 1972-73, 44, fig.24,2
-
- Carte : C3 Coord. : 565110 / 129170 No: **71** CH VD **Aigle** ☆ **Grand-Champ**
 Date de découverte ou d'acquisition : XIXe s. Période(s) : BzA2b/B1 Datation : non Alt. : 410 m
 Environnement : cône d'alluvions en bordure de la plaine du Rhône Fonction : inhumations couvertes d'un empierrement Biblio. : Bocks. 1964, 75
 Commentaires : ---
d) bracelet(s)
 BHM BE 18953 plat à côtes allongées, extrémités enroulées, t. Drône, var. Saillon BzA2b/B1 ill.106,8; Bocks. 1964, 75, fig.26,16; Paszt. 1985, 37, pl.9,62
-
- Carte : C3 Coord. : 564110 / 130250 No: **210** CH VD **Aigle** ☆ **Plan d'Essert**
 Date de découverte ou d'acquisition : 1848 et 1856 Période(s) : BzA2 Datation : non Alt. : 410 m
 Environnement : cône d'alluvions en bordure de la plaine du Rhône Fonction : inhumations avec entourage de dalles Biblio. : Bocks. 1964, 75
 Commentaires : découvertes dans les vignes de la ferme Veillard; autres objets mentionnés par Bocks.
d) torques(s)
 MCAH VD CT 1985 torque de section ronde, extrémités aplaties, décorées BzA2 1856 ---; Bocks. 1964, 75, fig.23,24; SAM 2 1968, 198, No 7286
 MCAH VD CT 1986 torque de section ronde, extrémités aplaties, décorées BzA2 1856 ---; Bocks. 1964, 75, fig.23,25; SAM 2 1968, 198, No 7287
-
- Carte : A3 Coord. : / No: **309** CH GE **Aïre** ☆ **Iles d'Aïre**
 Date de découverte ou d'acquisition : 1886 Dumont Période(s) : BzB1 Datation : non Alt. : 375 m
 Environnement : Plateau collinéen (file sur le Rhône) Fonction : trouvaille isolée Biblio. : ---
 Commentaires : Abels mentionne simplement Genève comme lieu de provenance
b) hache(s)
 MAH GE B 5162 spatule, t. Clucy BzB1 ill.30,5; Abels 1972, 30, pl.15,223
-
- Carte : C2 Coord. : / No: **229** CH FR **Alterswil** ☆ **Bennewil**
 Date de découverte ou d'acquisition : 1922 Période(s) : BzD1 Datation : non Alt. : 760 m
 Environnement : Plateau collinéen Fonction : inhumation Biblio. : Tatarinoff 1922, SSP 14, 39; Peissard 1941, 24
 Commentaires : découverte faite dans une gravière, à 1m de profondeur; squelette orienté à l'ouest



- a) couteau(x)**
MAH FR 2469 à manche en bronze, t. Alterswil **BzD1** ill.19,1; Beck 1980, 71, pl.55,11
- e) métal divers**
MAH FR scories (4) **BzD?** ---; Beck 1980, 71
-
- Carte : D2** **Coord. :** 612180 / 174100 **No.:** **318** **CH BE** **Amsoldingen** ☆ **Bürgli T.1**
- Date de découverte ou d'acquisition :** 1924 **Période(s) :** BzA2b **Datation :** non **Alt. :** 665 m
- Environnement :** zone collinéenne de la haute plaine de l'Aar (colline) **Fonction :** tombe (?) **Biblio. :** Tschumi 1924, SSP 16, 54; 1925, 50; 1953, 177
- Commentaires :** découverte faite près d'un gros bloc de pierre, sans ossements ni traces de rubéfaction; considérée d'abord comme un dépôt, elle a été réinterprétée comme tombe lors de la découverte de la tombe 2
- a) poignard(s)**
BHM BE 28372 t. Broc **BzA2b/B1** ill.4,3; pl.22B,1; Schauer 1971, 18, pl.1,5; Abels 1972, pl.59D,2
- b) hache(s)**
BHM BE 28370 spatule, t. Amsoldingen **BzA2b** ill.28,1; pl.22B,2; Abels 1972, 28, pl.14,204;59D,3
BHM BE 28371 spatule, t. Bevaix classique **BzA2b/B1** ill.29,17; pl.22B,3; Abels 1972, 24-25, pl.13,196;59D,1
-
- Carte : D2** **Coord. :** 612180 / 174100 **No.:** **319** **CH BE** **Amsoldingen** ☆ **Bürgli T.2**
- Date de découverte ou d'acquisition :** 1925 **Période(s) :** BzA2b **Datation :** non **Alt. :** 665 m
- Environnement :** zone collinéenne de la haute plaine de l'Aar (colline) **Fonction :** inhumation **Biblio. :** Tschumi 1926, SSP 18, 53; 1953, 177
- Commentaires :** inhumation orientée E-O, dans une zone de gros blocs erratiques
- c) épingle(s)**
BHM BE 28657 à bélière classique, schéma Unetice **BzA2b** ill.66,1; Tschumi 1953, 177
-
- Carte : D2** **Coord. :** / **No.:** **546** **CH BE** **Amsoldingen** ☆ **Waldweid**
- Date de découverte ou d'acquisition :** 1921 **Période(s) :** BzA2a **Datation :** non **Alt. :** 660 m
- Environnement :** zone collinéenne de la haute plaine de l'Aar **Fonction :** inhumation **Biblio. :** Tatarinoff 1921, SSP 13, 41; Tschumi 1953, 177
- Commentaires :** découverte en février 1921 en bordure d'un ancien chemin entre Waldweid et Dählimoos
- a) poignard(s)**
SM Thun? à base arrondie, 3 rivets, lame à cannelures marginales **BzA2a** ---; Tschumi 1953, fig.23,1
-
- Carte : A3** **Coord. :** / **No.:** **518** **F 74** **Annemasse** ☆ **Près d'Annemasse**
- Date de découverte ou d'acquisition :** XIXe s. **Période(s) :** BzC2 **Datation :** non **Alt. :** 430 m
- Environnement :** --- **Fonction :** dépôt **Biblio. :** Mottier 1991, 190-193
- Commentaires :** ---
- c) épingle(s)**
MAH GE 90 à tête à peine évasée, col renflé décoré **BzC2** ill.82,26; pl.33,2; Mottier 1991, fig.1,8
MAH GE 90 à tête évasée, col renflé décoré **BzC2** ill.82,12; pl.33,3; Mottier 1991, fig.1,9
MAH GE 90 longue à tête discoïde, col renflé décoré **BzC2** ill.79,5; pl.33,1; Mottier 1991, fig.1,7
- d) bracelet(s)**
MAH GE 90 de section ovale, décoré (2 fragments) **BzC2** pl.33,8-9; Mottier 1991, fig.1,5-6
MAH GE 90 de section rhomboïdale, décoré (abîmé) **BzC2** pl.33,6; Mottier 1991, fig.1,1
MAH GE 90 de section rhomboïdale, décoré (fragment) **BzC2** pl.33,5; Mottier 1991, fig.1,4
MAH GE 90 de section rhomboïdale, décoré (fragment) **BzC2** pl.33,4; Mottier 1991, fig.1,3
MAH GE 90 de section rhomboïdale, traces de décor (abîmé) **BzC2** pl.33,7; Mottier 1991, fig.1,2
- e) métal divers**
MAH GE 90 tiges de section ronde (fragments) pl.33,10-12; Mottier 1991, fig.1,10-12
-
- Carte : C2** **Coord. :** / **No.:** **444** **CH FR** **Arconciel** ☆
- Date de découverte ou d'acquisition :** 1930 env. **Période(s) :** BzD **Datation :** non **Alt. :** 730 m

<i>Environnement</i> : Plateau collinéen (rivière?)		Fonction : trouvaille isolée		<i>Biblio.</i> : Keller-Tarnuzzer 1945, SSP 36, 50	
<i>Commentaires</i> : découverte sur les bords de la Sarine					
b) hache(s)					
Mus. Bulle 1756	à ailerons médians	BzD	---		
<i>Carte</i> : C2	<i>Coord.</i> : /	<i>No.</i> : 257	CH FR	Arconciel	☆ Pré de Villars
<i>Date de découverte ou d'acquisition</i> : XXe s. début, Nassel		<i>Période(s)</i> : BzD		<i>Datation</i> : non <i>Alt.</i> : 650 m	
<i>Environnement</i> : Plateau collinéen		Fonction : trouvaille isolée		<i>Biblio.</i> : Peissard 1941, 25	
<i>Commentaires</i> : découverte dans une sablière					
a) épée(s)					
MAH FR 1756	à languette étroite, 2 rivets, t. Rixheim	BzD		ill.16,2; Schauer 1971, 62, pl.26,190; Reim 1974, 9, pl.11B,1	
<i>Carte</i> : A3	<i>Coord.</i> : 519170 / 149250	<i>No.</i> : 178	CH VD	Aubonne	☆ En Trevelin
<i>Date de découverte ou d'acquisition</i> : XVIIIe s.		<i>Période(s)</i> : BzD2/HaA1		<i>Datation</i> : non <i>Alt.</i> : 510 m	
<i>Environnement</i> : pente en gradins en bordure de la plaine nord du Léman		Fonction : dépôt ou tombes		<i>Biblio.</i> : Viollier 1927, 35; Millotte 1963, 261	
<i>Commentaires</i> : découverte de haches, faucilles et couteaux dont la plupart ont été détruits					
b) hache(s)					
BHM BE 9897	à butée et ailerons médians courts	BzD2/HaA1		ill.53,1; Millotte 1963, 261-262, pl.34,2; Rychner et Kläntsch 1995, 31, No 604	
<i>Carte</i> : B2	<i>Coord.</i> : /	<i>No.</i> : 13	CH FR	Aumont	☆ Bois de Verdrières
<i>Date de découverte ou d'acquisition</i> : XIXe s.		<i>Période(s)</i> : BzA2b, B2/C		<i>Datation</i> : non <i>Alt.</i> : 650 m	
<i>Environnement</i> : Plateau collinéen (colline)		Fonction : trouvailles isolées		<i>Biblio.</i> : Peissard 1941, 26	
<i>Commentaires</i> : découverte de MAH FR 1252 dans un éboulement de terrain et de MAH FR 1244 dans un tumulus					
b) hache(s)					
MAH FR 1244	à rebords, à tranchant circulaire, t. Les Roseaux C	BzA2		ill.31,15; Abels 1972, 77, pl.36,521; Rychner et Kläntsch 1989, 178, No 665; 1995, 33, No 665	
MAH FR 1252	à rebords, en forme de cloche, t. Grenchen, var. Grenchen	BzB2/C	1877	ill.48,1; Abels 1972, 81, pl.39,560; Rychner et Kläntsch 1989, 178, No 664; 1995, 33, No 664	
<i>Carte</i> : D3	<i>Coord.</i> : 632000 / 130000	<i>No.</i> : 72	CH VS	Ausserberg	☆
<i>Date de découverte ou d'acquisition</i> : ---		<i>Période(s)</i> : BzC2(?)		<i>Datation</i> : non <i>Alt.</i> : 1500 m	
<i>Environnement</i> : versant nord de la plaine du Rhône		Fonction : trouvaille isolée		<i>Biblio.</i> : Bocks. 1964, 76	
<i>Commentaires</i> : ---					
b) hache(s)					
SLM ZU (moulage introuvable)	à ailerons médians naissants	BzC2(?)		---; Bocks. 1964, 76	
<i>Carte</i> : B1	<i>Coord.</i> : 557000 / 202000	<i>No.</i> : 14	CH NE	Auvernier	☆
<i>Date de découverte ou d'acquisition</i> : ---		<i>Période(s)</i> : BzA2-HaA1		<i>Datation</i> : non <i>Alt.</i> : 435 m	
<i>Environnement</i> : rive ouest du lac de Neuchâtel		Fonction : trouvailles isolées		<i>Biblio.</i> : Rychner 1979,17-18; Hafner 1995, 49-51	
<i>Commentaires</i> : découvertes faites dans l'emprise de l'habitat palafittique du Bronze final; certaines trouvailles anciennes sans mention de lieu-dit pourraient provenir de la station Bronze ancien des Ténévières					
a) couteau(x)					
SLM ZU 9342	à languette, 2 rivets, t. occidental (cassé)	BzD	1883 avant	ill.20,7; Gross 1883, pl.20,32; Rychner 1979, 232, pl.114,2; Beck 1980, 148, pl.57,5	
SLM ZU 9335	à manche mixte, aplati et anneau terminal	BzD	1883 avant	ill.19,8; Gross 1883, pl.15,21; Rychner 1979, 230, pl.113,7	
a) poignard(s)					
SLM ZU 23894	à base trapézoïdale sinueuse étroite, 2 rivets (type cheville)	BzC	1913 Beck	ill.10,10; Ost.1971, 62, pl.26,10	
Brit. Mus. London 1889.11/1.29	à lame cannelée	BzA2b	1889	ill.5,17; Hafner 1995, 239, pl.25,3	
b) hache(s)					
MCA NE Auv. 829	à rebords proximaux, t. Cressier, var. Mörigen	BzB2/C	---	ill.41,20; Rychner et Kläntsch 1989, 176, No 3, pl.3,3; Rychner et Kläntsch 1995, 11, No 3	
MCA NE Auv. 257	à rebords, à tranchant circulaire, t. Les Roseaux, var. Savièse	BzA2	---	ill.31,3; Abels 1972, 74, pl.34,490 (sous "MCA NE 151"); Hafner 1995, 239, pl.25,1; Rychner et	



MCA NE Auv.151	à rebords, à tranchant circulaire, t. Les Roseaux, var. Savièse	BzA2	---	Kläntschi 1995, 11, No 1 (sous "MCA NE Auv. 856") ill.31,4; Abels 1972, 75, pl.36,509 (sous "MCA NE sans No"); Hafner 1995, 239, pl.25,2; Rychner et Kläntschi 1995, 11, No 2 (sous "MCA NE Auv. 857")
Ashmol. Mus. Oxford 1927.1175	à rebords, à tranchant circulaire, t. Onnens A	BzA2b	1927(?)	ill.33,10; Hafner 1995, 239, pl.25,7
Brit. Mus. London 89/11-1/5	à rebords, à tranchant très développé, t. Langquaid II G (cassée)	BzA2b	1889(?)	ill.35,3; Hafner 1995, 239, pl.25,6
MCA NE 150	à rebords, en forme de cloche, t. Grenchen, var. Grenchen	BzB2/C	---	ill.48,3; Abels 1972, 81, pl.39,561; Rychner et Kläntschi 1989, 176, No 86; 1995, 14, No 86
SLM ZU 23892	spatule, t. Rümlang B	BzA2a?	1913 Beck	ill.26,6; Vouga 1943, pl.10,1; Abels 1972, 21; Hafner 1995, 239, pl.25,5
<i>c) épingle(s)</i>				
MCA NE Auv. 224	à bélière classique(?) et tige double, schéma Unetice, décorée (cassée)	BzA2b	---	ill.66,18; Hafner 1995, 239, pl.25,4
(lieu de dépôt inconnu)	à bélière, t. Suisse occidentale	BzA2b	---	ill.67,1; Hafner 1995, 239, pl.25,8
SLM ZU 9386	à grosse tête biconique, décorée	BzD/HaA1	1883 avant	ill.102,2; Gross 1883, pl.21,7; Rychner 1979, 168, pl.82,17; Beck 1980, 142, pl.46,1
MCA NE Auv. 529	à grosse tête vasiforme côtelée, surcoulée	BzD2/HaA1	---	ill.88,1; Rychner 1979, 150, pl.73,13
MCA NE Auv. 6904	à tête annulaire	BzA2b	---	ill.70,5; Hafner 1995, 239, pl.24,14
SLM ZU 9391	à tête biconique, col renflé perforé, décorée, t. Heckholzhausen	BzB	1883 avant	ill.73,10; Gross 1883, pl.21,8; Ost. 1971, 62, pl.19,2
MCA NE (sans No)	à tête conique, col renflé perforé	BzB1	---	ill.73,4; Ost. 1971, 62, pl.16,12
BHM BE 8435	à tête cylindro-bitronconique	BzD	XIX ^e s.	ill.86,15; Rychner 1979, 162, pl.79,14
MBP Schönenwerd 6384	à tête cylindro-conique, décorée	HaA1	---	ill.86,20; Rychner 1979, 162, pl.79,10
MBP Schönenwerd 6385	à tête cylindro-conique, décorée	HaA1	---	ill.86,21; Rychner 1979, 162, pl.79,11
MNV Basel I 4176 c	à tête cylindro-conique, décorée	HaA1	---	ill.86,19; Rychner 1979, 162, pl.79,9
MS Bienne A 2151	à tête cylindro-conique, décorée	HaA1	---	ill.86,22; Rychner 1979, 162, pl.79,12
MCA NE (sans No)	à tête de massue, décorée	BM	---	ill.69,25; Ost. 1971, 62, pl.19,12
SLM ZU 9396	à tête de pavot à degrés, forme classique, décorée, surcoulée	BzD1	1883 avant	ill.94,11; Gross 1883, pl.21,4; Rychner 1979, 168, pl.82,10; Beck 1980, 139, pl.42,19
SLM ZU 9378	à tête de pavot, forme classique, décorée, surcoulée	BzD1	1883 avant	ill.94,8; Gross 1883, pl.21,12; Rychner 1979, 168, pl.89,9; Beck 1980, 139, pl.42,6
SLM ZU 9387	à tête discoïde à pointe, col renflé côtelé	BzB2/C	1883 avant	ill.80,3; Gross 1883, pl.21,3; Rychner 1979, 168, pl.82,14
Coll. Dr. Moll, Neuchâtel	à tête en crosse	BzD/HaA1	---	ill.93,7; Rychner 1979, 168, pl.82,13
SLM ZU 9383	à tête en crosse	BzD/HaA1	1883 avant	ill.93,3; Gross 1883, pl.21,18; Rychner 1979, 168, pl.82,12; Beck 1980, 142, pl.48,2
MS Bienne A 2133	à tête en crosse avec anneau	BzD/HaA1	---	ill.93,8; Beck 1980, 142, pl.48,10
SLM ZU 9394	à tête évasée, col renflé fortement côtelé, proche t. Clans	BzD1	1883 avant	ill.85,3; Gross 1883, pl.21,53; Rychner 1979, 168, pl.82,11; Beck 1980, 134, pl.33,19
SLM ZU 9392	à tête moulurée vasiforme, surcoulée	BzD2/HaA1	1883 avant	ill.90,5; Gross 1883, pl.21,56; Rychner 1979, 150, pl.73,18
SLM ZU 9398	à tête moulurée vasiforme, surcoulée, décorée	BzD2/HaA1	1883 avant	ill.90,16; Gross 1883, pl.21,55; Rychner 1979, 150, pl.73,17
MCA NE Auv. 532	à tête moulurée, surcoulée	BzD2/HaA1	---	ill.91,6; Rychner 1979, 150, pl.73,20
SLM ZU 9395	à tête pyramidale, forme II, surcoulée	BzD2/HaA1	1883 avant	ill.92,1; Gross 1883, pl.21,2; Rychner 1979, 168, pl.82,8; Beck 1980, 138, pl.40,17
SLM ZU 9397	à tête pyramidale, forme isolée, surcoulée	BzD2/HaA	1883 avant	ill.92,9; Gross 1883, pl.21,61; Rychner 1979, 150, pl.73,19; Beck 1980, 138, pl.40,30
MAH GE B 4878	longue à tête discoïde, col renflé décoré	BzC2	1882 Borel	ill.79,7; Rychner 1979, 168, pl.82,15; Beck 1980, 142, pl.47,7
SLM ZU 9393	t. Binningen classique	BzD2/HaA1	1883 avant	ill.96,3; Gross 1883, pl.21,9; Rychner 1979, 68, pl.82,1; Beck 1980, 145, pl.52,9
MAH GE B 4411	t. Binningen, forme dérivée à 1 côte	BzD2/HaA1	1881 Borel	ill.99,5; Rychner 1979, 168, pl.82,5
MAH GE B 4412	t. Binningen, forme dérivée à 1 côte	BzD2/HaA1	1881 Borel	ill.99,6; Rychner 1979, 168, pl.82,6
BHM BE 8427	t. Binningen, forme dérivée à 2 côtes	BzD2/HaA1	XIX ^e s.	ill.98,19; Rychner 1979, 168, pl.82,4; Beck 1980, 143, pl.49,25
MAH GE B 4616	t. Binningen, forme dérivée à 2 côtes	BzD2/HaA1	1881 Borel	ill.98,7; Rychner 1979, 168, pl.82,3

MCA NE Auv. 530	t. Binningen, forme dérivée à 3 côtes	BzD2/HaA1	---	ill.97,20; Rychner 1979, 168, pl.82,2
MCA NE Auv. 531	t. Wollmesheim	BzD2/HaA1	---	ill.100,12; Rychner 1979, 168, pl.82,7
c) fibule(s)				
Coll. Gross, (lieu inconnu)	atypique avec anneaux	BzD	XIX ^e s.	ill.103,3; Betzler 1974, 81, pl.17,182
d) bracelet(s)				
SLM ZU 9281	torsadé à extrémités enroulées	BzD1	1883 avant	ill.118,2; Gross 1883, pl.16,31; Rychner 1979, pl.92,24; Paszt. 1985, 111, pl.43,538
MPB Schönenwerd 6283	torsadé à extrémités lisses	BzD/HaA1	---	ill.117,14; Rychner 1979, pl.92,11; Paszt. 1985, 108, pl.43,524
SLM ZU 9273	torsadé à extrémités lisses	BzD/HaA1	1884 Gross	ill.117,13; Rychner 1979, pl.92,10; Paszt. 1985, 108, pl.43,523
d) torques(s)				
MCA NE Auv. 4588	torque de section quadrangulaire	BzA2	---	ill.121,8; Hafner 1995, 239, pl.25,9
e) faucille(s)				
SLM ZU 48698	faucille à languette, t. Uioara I-Kuchl	BzC-HaA		ill.131,1; Primas 1986, 86, pl.24,458
f) céramique				
MCA NE Auv. + MS Bienne	tasses carénées, jarres à réseaux de cordons impressionnés, languette et mamelons, etc.	BzA2	---	---; Hafner 1995, 238, pl.24,1-5
g) divers				
SLM ZU 6938	moule univalve en molasse avec empreinte d'un bracelet à côtes allongées et extrémités épaissies	BF?	1883 avant	---; Gross 1883, pl.28,4; Rychner 1979, 270, pl.133,4; Paszt. 1985, 43, pl.13,110A

Carte : B1 Coord. : / No: **181** CH NE **Auvernier** ☆ **Dolmen 1**
 Date de découverte ou d'acquisition : 1876 Période(s) : BzB1 Datation : non Alt. : 500 m
 Environnement : pente en gradins de la rive ouest du lac de Neuchâtel **Fonction** : trouvaille isolée **Biblio.** : IAS 1876, 662-668
 Commentaires : découverte à l'intérieur du dolmen néolithique, fouillé lors de la construction d'une maison et situé à environ 50m du rivage, en face de la station Bronze final d'Auvernier; présence d'un petit anneau ouvert en bronze? (IAS 1876, 666, pl.8,7)

c) épingle(s)
 (lieu de dépôt inconnu) à tête discoïde, col renflé perforé **BzB1** ill.72,23; IAS 1876, 667, pl.8,9

Carte : B1 Coord. : / No: **168** CH NE **Auvernier** ☆ **Dolmen 2**
 Date de découverte ou d'acquisition : 1876 Période(s) : BzB1 Datation : non Alt. : 500 m
 Environnement : pente en gradins de la rive ouest du lac de Neuchâtel **Fonction** : inhumation en pleine terre **Biblio.** : IAS 1876, 667
 Commentaires : découverte lors de la fouille du dolmen néolithique, à 2m à l'est : inhumation d'enfant en pleine terre avec dalle de chant; Gross présente aussi une "pendeloque" en bronze, discoïde avec protubérance, de forme unique (IAS 1876, pl.8,13)

d) bracelet(s)
 BHM BE 19436 de section triangulaire, extrémités amincies, décor en chevrons **BzB1** ill.108,4; pl.27D,4; Paszt. 1985, 51, pl.15,142
 BHM BE 19439 de section triangulaire, extrémités amincies, décor en chevrons **BzB1** ill.108,3; pl.27D,3; Paszt. 1985, 51, pl.15,141
 BHM BE 19450 plat, à côtes allongées, extrémités amincies **BzB1** ill.107,8; pl.27D,2; Paszt. 1985, 39, pl.10,69
 BHM BE 19451 plat, à côtes allongées, extrémités amincies **BzB1** ill.107,7; pl.27D,1; Paszt. 1985, 39, pl.10,70

g) divers
 (lieu de dépôt inconnu) perle discoïde en ambre **BzB1** pl.27D,5; IAS 1876, 667, pl.8,12

Carte : B1 Coord. : / No: **407** CH NE **Auvernier** ☆ **Les Ténévières**
 Date de découverte ou d'acquisition : 1972-73 fouille Période(s) : BzA2 Datation : non Alt. : 435 m
 Environnement : rive ouest du lac de Neuchâtel **Fonction** : habitat palafittique **Biblio.** : Hafner 1995, 49-51
 Commentaires : certains objets découverts anciennement avec la mention Auvernier, sans autre précision, pourraient appartenir à cette station

a) poignard(s)
 MCA NE Auv. 917 à base droite, 3 rivets, cannelures marginales(?) (retaillé) **BzA2b** ---; Hafner 1995, 239, pl.24,13
 MCA NE Auv. 916 retaillé, à base droite, 6 rivets, décor en V **BzA2b** ill.3,9; Hafner 1995, 239, pl.24,12



f) céramique

MCA NE Auv. tasses carénées, jarres à cordons impressionnés, languettes de préhension, etc. **BzA2b** ---; Hafner 1995, 238-139, pl.24,6-11

Carte : C2 Coord. : / No: **15** CH VD **Avenches** ☆ **Environs**

Date de découverte ou d'acquisition : --- Période(s) : BzC/D, D1 Datation : non Alt. : 480 m

Environnement : Plateau collinéen en bordure de la plaine de la Broye **Fonction** : trouvailles isolées *Biblio.* : Viollier 1927, 38

Commentaires : découvertes faites sur le territoire d'Avenches

a) épée(s)

MAH GE B 1474 à base étroite, 2 rivets, t. Ober-Illau **BzC/D** 1876 ill.15,12; Ost. 1971, 62; Schauer 1971, 80, pl.38,266 (cassée) *Terracina*

c) épingle(s)

MAH GE C 566 à tête évasée, col renflé fortement **BzD1** ill.85,4; Beck 1980, 134, pl.33,22 côtelé, proche t. Clans (cassée)

Carte : A3 Coord. : / No: **222** CH GE **Avully** ☆ **Epeisse**

Date de découverte ou d'acquisition : 1881 Châterrod Période(s) : BzD Datation : non Alt. : 370 m

Environnement : Plateau collinéen (rivière) **Fonction** : trouvaille isolée *Biblio.* : ---

Commentaires : trouvée par un pêcheur, Primas mentionne le lac comme lieu de découverte

e) faucille(s)

MAH GE B 4800 grande faucille à bouton, t. **BzC2/D** ill.130,3; Primas 1986, 66, pl.11,180 Penkhof II C

Carte : C3 Coord. : 598075 / 124500 No: **143** CH VS **Ayant** ☆ **Le Château (niveaux 1 et 2)**

Date de découverte ou d'acquisition : 1986 PAVAC Période(s) : BzA2-BM Datation : non Alt. : 970 m

Environnement : pente en gradins du versant nord de la plaine du Rhône (colline) **Fonction** : habitat sur colline *Biblio.* : David-Elbiali 1990, 26-31, fig.10.11

Commentaires : fouille 4m2; niv. 1 : trous de poteaux, fosses et empreinte de poutre(?); niv. 2 : empreinte de sablière basse comblée de dalles, orientée SO-NE, dalles et pierres rubéfiées, limon foncé anthropique

f) céramique

DPT ANT GE tasse, vase biconique, fragments de col à lèvres épaissies ou amincies, anse, cordons lisses et impressionnés, décor incisé et pseudo-excisé **BzA, BM?** ---; David-Elbiali 1990, 30-31, pl.2.B.D

Carte : C3 Coord. : 598100 / 124600 No: **264** CH VS **Ayant** ☆ **Les Places**

Date de découverte ou d'acquisition : 1882-83 Période(s) : BzA1/A2a Datation : non Alt. : 900 m

Environnement : pente en gradins du versant nord de la plaine du Rhône (pied de colline) **Fonction** : inhumations *Biblio.* : IAS 1883, 368-369, 434; Bocks, 1964, 76

Commentaires : la structure des tombes est inconnue; Bocks. (1964, 76, fig.22,15) mentionne, sans référence, un anneau spiralé en or (MCA VS 2242), aucune indication ne confirme cette attribution

a) poignard(s)

MCA VS 737 à base arrondie, 5 rivets **BzA1?** ---; Bocks. 1964, 76, fig.22,17; SAM 2 1968, 108, No 4197

MCA VS 738 à base arrondie, 5 rivets **BzA1?** ---; Bocks. 1964, 76, fig.22,16; SAM 2 1968, 108, No 4198

MCA VS 736 à base arrondie, 5 rivets, lame à incisions marginales, décoré **BzA1/2a?** ill.1,21; Bocks. 1964, 76, fig.22,18; SAM 2 1968, 108, No 4199

c) épingle(s)

MCA VS 732 à tête en disque, décor cercle hachuré et croix centrale (cassée) **BzA2a** ill.58,2; Bocks. 1964, 76, fig.22,4; SAM 2 1968, 108, No 4183

MCA VS 731 à tête en disque, décor de cercles concentriques, croix centrale et 2 bossettes **BzA2a** ill.58,4; Bocks. 1964, 76, fig.22,2; SAM 2 1968, 108, No 4187

MCA VS 735 à tête en rame, petite forme **BzA1** ill.56,9; Bocks. 1964, 76, fig.22,5; SAM 2 1968, 108, No 4186

MCA VS 733 à tête ovale (?), petite forme (corrodée) **BzA1** ill.57,2; Bocks. 1964, 76, fig.22,1; SAM 2 1968, 108, No 4184

MCA VS 734 à tête ovale (?), petite forme (corrodée) **BzA1** ill.57,3; Bocks. 1964, 76, fig.22,3

d) bracelet(s)

MCA VS 741	brassard valaisan	BzA2a	ill.104,14; Bocks. 1964, 76, fig.22,22; Paszt. 1985, 15, pl.1,1
MCA VS 742	brassard valaisan	BzA2a	ill.104,16; Bocks. 1964, 76, fig.22,21; Paszt. 1985, 15, pl.1,3
MCA VS 743	brassard valaisan	BzA2a	ill.104,15; Bocks. 1964, 76, fig.22,19; Paszt. 1985, 15, pl.1,2
MCA VS 744	brassard valaisan	BzA2a	ill.104,17; Bocks. 1964, 76, fig.22,20; Paszt. 1985, 15-16, pl.2,6
MCA VS 745	brassard valaisan	BzA2a	ill.104,18; Bocks. 1964, 76, fig.22,23; Paszt. 1985, 16, pl.3,13
d) parure			
MCA VS 740 a	lunule à décor géométrique incisé	BzA1	ill.125,1; Bocks. 1964, 76, fig.22,10
MCA VS 740 b	lunule à décor géométrique incisé	BzA1	ill.125, 2; Bocks. 1964, 76, fig.22,14
MCA VS 740 c	lunule à décor géométrique incisé	BzA1	ill.125,3; Bocks. 1964, 76, fig.22,9
MCA VS 740 d	lunule à décor géométrique incisé	BzA1	ill.125,4; Bocks. 1964, 76, fig.22,6
MCA VS 740 e	lunule à décor géométrique incisé	BzA1	ill.125,5; Bocks. 1964, 76, fig.22,7
MCA VS 740 f	lunule à décor géométrique incisé	BzA1	ill.125,6; Bocks. 1964, 76, fig.22,11
MCA VS 740 g	lunule à décor géométrique incisé	BzA1	ill.125,9; Bocks. 1964, 76, fig.22,8
MCA VS 740 h	lunule à décor géométrique incisé	BzA1	ill.125,7; Bocks. 1964, 76, fig.22,13
MCA VS 740 i	lunule à décor géométrique incisé	BzA1	ill.125,8; Bocks. 1964, 76, fig.22,12
d) torques(s)			
MCA VS 739 b	torque de section ronde	BzA2a	---; Bocks. 1964, 76, fig.22,25
MCA VS 739 a	torque de section ronde, extrémités aplaties, décorées	BzA2a	---; Bocks. 1964, 76, fig.22,24
g) divers			
MAH GE 803 + 5806	nombreuses colombelles sans traces d'oxyde de Cu, pétoncles perforées, anneaux en coquillages, boutons en os perforés en V	BzA1	---; Sauter 1950, 68; Bocks. 1964, 76

Carte : C3 Coord. : 598350 / 124250 No.: **540** CH VS **Ayent** ☆ **Zampon Noale**
 Date de découverte ou d'acquisition : 1974 Période(s) : BzA1 ou A2a Datation : non Alt. : 780 m
 Environnement : pente en gradins du versant nord de la plaine du Rhône (pied de colline) Fonction : inhumations repliées en coffres de dalles Biblio. : Corboud 1986, 270-273, fig.209-210
 Commentaires : découvertes lors de l'implantation d'une vigne en contrebas de la colline de Lin-Château; tombe 1 (perturbée) : entourage de dalles (80x127cm), tasse; tombe 2 : entourage de dalles (60x125cm), individu replié sur le côté gauche, tête au N

f) céramique

MCA VS tasse globuleuse à anse coudée **BzA1 ou A2a** pl.2A; David-Elbiali 1997, fig. p.57

Carte : D1 Coord. : / No.: **320** CH BE **Ballmoos** ☆ **Umgebung**
 Date de découverte ou d'acquisition : XIXe s. Période(s) : BzB Datation : non Alt. : 570 m
 Environnement : Plateau collinéen Fonction : trouvaille isolée Biblio. : Tschumi 1953, 178-179
 Commentaires : ---

a) poignard(s)

BHM BE 9924 à base trapézoïdale large, 4 rivets **BzB** ill.8,11; Tschumi 1953, 178-179, fig.125; Ost. 1971, 63

Carte : D3 Coord. : 634000 / 130000 No.: **73** CH VS **Baltschieder** ☆ **Baltschiederthal**
 Date de découverte ou d'acquisition : XIXe s. fin Période(s) : BzC2 Datation : non Alt. : 1000 m
 Environnement : versant nord de la plaine du Rhône Fonction : trouvaille isolée Biblio. : Bocks. 1964, 76
 Commentaires : ---

b) hache(s)

Mus. Collège de Brigue à rebords, à tranchant très développé en palette, t. Ello **BzC2** ill.37,4; Bocks. 1964, 76, fig.26,32; Abels 1972, 47, pl.24,330

Carte : D1 Coord. : / No.: **321** CH BE **Bäriswil** ☆ **Kriegsholz**
 Date de découverte ou d'acquisition : 1908 Période(s) : BzB2/C Datation : non Alt. : 550 m
 Environnement : Plateau collinéen en bordure de la basse plaine de l'Emme Fonction : trouvaille isolée Biblio. : Tschumi 1953, 183

Commentaires : découverte faite dans le tumulus 3 de la nécropole hallstattienne



c) épingle(s)

BHM BE 25208 à tête discoïde à pointe, col renflé **BzB2/C** ill.80,8; Tschumi 1953, 183, fig.128,3; Ost. 1971, 63, pl.19,14
côtelé

Carte : B2 Coord. : 529710 / 182790 No: **155** CH VD **Baulmes** ☆ **Abri de la Cure**

Date de découverte ou d'acquisition : 1966 fouille Egloff Période(s) : BM Datation : non Alt. : 690 m

Environnement : Plateau collinéen en bordure du Jura **Fonction** : habitat sous abri sous roche **Biblio.** : Egloff 1966/67, 9, pl.2,3
(abri sous roche)

Commentaires : structures : dallage de blocs calcaires, foyer, 3 trous de poteaux; le talon de hache est attribué trop hardiment au type Neyruz

a) arme(s)

MCAH VD pointe de flèche à soie **BM** ill.24,5; Egloff 1966-67, pl.2,4

b) hache(s)

MCAH VD à rebords, fragment de talon **BM** ---; Egloff 1966-67, 9, pl.2,3

f) céramique

MCAH VD fonds plats, languettes de **BM** ---; Egloff 1966-67
préhension, cordon à impressions
digitales, décor de chevrons

g) divers

MCAH VD fragment de ciseau en pierre polie; **BM** ---; Egloff 1966-67
lame de silex; poinçon en os

Carte : B2 Coord. : / No: **277** CH VD **Baulmes** ☆ **Au Signal**

Date de découverte ou d'acquisition : 1853 Mabille Période(s) : BzD1 Datation : non Alt. : 650 m

Environnement : Plateau collinéen en bordure du Jura **Fonction** : incinération (?) **Biblio.** : ---

Commentaires : découverte faite dans un "monticule"

d) bracelet(s)

MCAH VD 58 torsadé à extrémités carrées, proche **BzD1** ill.117,3; Paszt. 1985, 106, pl.41,497
t. Binzen

MCAH VD 59 torsadé à extrémités carrées, proche **BzD1** ill.117,4; Paszt. 1985, 106, pl.41,498
t. Binzen

Carte : B2 Coord. : 529660 / 182790 No: **156** CH VD **Baulmes** ☆ **Mistredame**

Date de découverte ou d'acquisition : 1966 fouille Egloff Période(s) : BM? Datation : non Alt. : 700 m

Environnement : Plateau collinéen en bordure du Jura **Fonction** : inhumations secondaires **Biblio.** : Egloff 1966/67, 8-9
(abri sous roche) (2)

Commentaires : ---

f) céramique

MCAH VD anse et fragment de fond **BM?** ---; Egloff 1966-67

g) divers

MCAH VD poinçons en os (2); broyeur; meule **BM?** ---; Egloff 1966-67
cassée; tranchant de hache polie

Carte : B2 Coord. : 529800 / 181400 No: **58** CH VD **Baulmes** ☆ **Praz Terreaux**

Date de découverte ou d'acquisition : 1886 coll. Mabille Période(s) : BzA2-D Datation : non Alt. : 610 m

Environnement : Plateau collinéen (marais) **Fonction** : trouvailles isolées **Biblio.** : Millotte 1963, 266, pl.13,19-23;
Rapin et Voruz 1975, 42-43, fig.
page 44

Commentaires : objets provenant soit des fouilles Mabille de 1859 à Baulmes-Praz Terreaux, lors de l'assainissement du marais de Rances
(Rapin et Voruz 1975), soit des Aiguilles-de-Baulmes (Viollier 1927)

a) poignard(s)

MAH GE B 5159 à base trapézoïdale large, 4 rivets **BzB** ill.8,16; Millotte 1963, 266, pl.13,21; Ost. 1971, 79,
pl.13,10

b) hache(s)

MAH GE B 5158 à rebords, à côtés parallèles, t. **BzB1** ill.42,2; Millotte 1963, 266, pl.13,23; Ost. 1971, 79,
pl.13,9; Abels 1972, 60, pl.28,402; Rychner et
Kläntschli 1989, 175, No 533; 1995, 29, No 533

c) épingle(s)

MAH GE B 5157 à tête évasée, col renflé décoré **BzC2/D** ill.82,3; Millotte 1963, 266, pl.13,22; Ost. 1971, 79,
pl.13,11; Beck 1980, 133, pl.32,13

d) bracelet(s)

MAH GE M 633 torsadé à extrémités enroulées **BzD1** ill.118,4; Millotte 1963, 266; Paszt. 1985, 111,
pl.43,533

d) parure

MAH GE B 5176 + 5177	anneaux, section rhomboïdale (2)	Bz	---
<i>d) torque(s)</i>			
MAH GE B 5175	torque de section ronde	BzA2	---; Millotte 1963, 266; Rapin et Voruz 1975, 42-43, fig.p.44
<i>e) métal divers</i>			
MAH GE B 5161	cylindre côtelé	Bz	---; Millotte 1963, 266, pl.13,20
<i>g) divers</i>			
MAH GE B 5160	pendentif en pierre grise ou en ambre	?	---; Millotte 1963, 266, pl.13,19

Carte : B2 Coord. : 533850 / 170900 No: **303** CH VD **Bavois** ☆ **En Raillon couche 11**

Date de découverte ou d'acquisition : 1977-78 fouille Période(s) : BzA2b? Datation : oui Alt. : 500 m

Environnement : Plateau collinéen (fond de vallon) Fonction : habitat ouvert de fond de vallon Biblio. : Vital et Voruz 1984, 121

Commentaires : découvert lors de la construction de la RN12, fouille env. 1000m2 : sondage S34, empierrement de blocs et de dalles et amas de galets jointifs

f) céramique

MCAH VD	tasse de t. Roseaux, gobelet "campaniforme" non décoré, bord à lèvres arrondie et cordon lisse	BzA2b?	---; Vital et Voruz 1984, 85, fig.55
---------	--	---------------	--------------------------------------

Carte : B2 Coord. : 533850 / 170900 No: **509** CH VD **Bavois** ☆ **En Raillon couches 6 à 4**

Date de découverte ou d'acquisition : 1977-78 fouille Période(s) : BzD-HaA2 Datation : oui Alt. : 500 m

Environnement : Plateau collinéen (fond de vallon) Fonction : habitat ouvert de fond de vallon Biblio. : Vital et Voruz 1984, 123-165

Commentaires : découvert lors de la construction de la RN12, fouille env. 1000m2 : occupation continue avec reconstructions; maisons sur solins, sablières basses, etc., avec murs en terre; nombreuses structures évidentes et surtout latentes

a) arme(s)

MCAH VD	pointe de flèche à soie	BzD-HaA2	ill.24,6; Vital et Voruz 1984, 87, fig.56,49
---------	-------------------------	-----------------	--

c) épingle(s)

MCAH VD	à tête enroulée	BzD-HaA2	ill.63,22; Vital et Voruz 1984, fig.56,48
---------	-----------------	-----------------	---

f) céramique

MCAH VD	tasses, écuelles à profil segmenté ou non, pots, jarres, etc., décors de cannelures, incisions, impressions digitales, cordons, crépissage	BzD-HaA2	---; Vital et Voruz 1984, fig.58-71
---------	--	-----------------	-------------------------------------

g) divers

MCAH VD	mobilier en silex	BzD-HaA2	---; Vital et Voruz 1984, 87-88
---------	-------------------	-----------------	---------------------------------

Carte : A3 Coord. : / No: **160** CH GE **Bellevue** ☆

Date de découverte ou d'acquisition : 1871 Période(s) : BzD/HaA1 Datation : non Alt. : 375 m

Environnement : rive nord du Léman (rivière ou lac?) Fonction : trouvaille isolée Biblio. : ---

Commentaires : ---

a) épée(s)

MAH GE B 3413	à languette complexe, 9 rivets, t. Reutlingen, var. Genève	BzD/HaA1	ill.18,9; Schauer 1971, 140, pl.41,418
---------------	--	-----------------	--

Carte : D1 Coord. : / No: **322** CH BE **Belp** ☆ **Aebnit**

Date de découverte ou d'acquisition : --- Période(s) : BzD Datation : non Alt. : 680 m

Environnement : Plateau collinéen en bordure de la haute plaine de l'Aar Fonction : trouvailles isolées Biblio. : Tschumi 1953, 185

Commentaires : découvertes faites dans un champ et provenant probablement d'une ou de plusieurs tombes

d) bracelet(s)

BHM BE 25053	torsadé, t. Binzen A	BzD1/D2	1907	ill.117,1; Tschumi 1953, 185, fig.3; Beck 1980, 147, pl.55,1; Paszt. 1985, 104, pl.40,480
--------------	----------------------	----------------	------	---

BHM BE 28632	torsadé, t. Binzen A	BzD1/D2	1925	ill.117,2; Tschumi 1953, 185, fig.3; Beck 1980, 147, pl.55,2; Paszt. 1985, 104, pl.40,481
--------------	----------------------	----------------	------	---

Carte : D1 Coord. : 605400 / 193300 No: **323** CH BE **Belp** ☆ **Hohliebe T.1**

Date de découverte ou d'acquisition : 1898 Période(s) : HaA1 Datation : non Alt. : 520 m

Environnement : haute plaine de l'Aar (colline) Fonction : incinération en urne Biblio. : Tschumi 1953, 185

Commentaires : découvertes associées à des ossements brûlés et tessons grossiers de l'urne cinéraire



a) couteau(x)

BHM BE 23666 à soie, 1 rivet (type cheville), décoré **HaA1** ill.21,1; pl.48B,6; Beck 1980, 128, pl.21B,1; Rychner et Kläntschli 1995, 19, No 234

c) épingle(s)

BHM BE 23667 t. Binningen classique (cassée) **HaA1** ill.96,18; pl.48B,1; Beck 1980, 128, pl.21B,5

BHM BE 23668 t. Binningen classique (cassée) **HaA1** ill.96,19; pl.48B,2; Beck 1980, 128, pl.21B,6

d) bracelet(s)

BHM BE 23669 anneau de jambe, t. Belp **HaA1** ill.114,2; pl.48B,3; Beck 1980, 128, pl.21B,2; Paszt. 1985, 144, pl.172,2083

BHM BE 23671 anneau de jambe, t. Belp **HaA1** ill.114,3; pl.48B,4; Beck 1980, 128, pl.21B,3; Paszt. 1985, 244, pl.172,2082

BHM BE 23676 anneau de jambe, t. Belp (fragment) **HaA1** ill.114,6; pl.48B,5; Beck 1980, 128, pl.21B,4; Paszt. 1985, 244, pl.172,2081

e) métal divers

BHM BE 23677-23679 bouton à bélière inférieure, bossette, élément conique à bouton **HaA1** pl.48B,7-9; Beck 1980, 128, pl.21B,7-9

Carte : D1 Coord. : 605400 / 193300 No: **324** CH BE **Belp** ☆ **Hohliebe T.2**
 Date de découverte ou d'acquisition : 1928 Période(s) : BzD2/HaA1 Datation : non Alt. : 520 m
 Environnement : haute plaine de l'Aar (colline) Fonction : incinération Biblio. : Tatarinoff 1927, SSP 19, 57-58; 1928, SSP 20, 37-38; Tschumi 1953, 185

Commentaires : objets achetés à un aubergiste par Zimmermann; pas d'urne repérée

c) épingle(s)

BHM BE 29975 t. Binningen, forme dérivée à 2 côtes **BzD2/HaA1** ill.98,2; pl.48A,2; Beck 1980, 128, pl.21A,3

BHM BE 29976 t. Binningen, forme dérivée à 2 côtes, incurvée (cassée) **BzD2/HaA1** ill.98,1; pl.48A,1; Beck 1980, 128, pl.21A,2

d) bracelet(s)

BHM BE 29971 anneau de jambe, décoré **BzD2/HaA1** ill.114,11; pl.48A,8; Beck 1980, 128, pl.21A,5; Paszt. 1985, 102, pl.40,474

BHM BE 29973 anneau de jambe, décoré **BzD2/HaA1** ill.114,10; pl.48A,5; Beck 1980, 128, pl.21A,6; Paszt. 1985, 102, pl.40,473

BHM BE 29972 anneau de jambe, t. Belp **BzD2/HaA1** ill.114,1; pl.48A,9; Beck 1980, 128, pl.21A,7; Paszt. 1985, 244, pl.172,2079

BHM BE 29974 anneau de jambe, t. Belp (fragment) **BzD2/HaA1** ill.114,7; pl.48A,10; Beck 1980, 128, pl.21A,8; Paszt. 1985, 244, pl.172,2080

BHM BE 27715 + 27716 anneaux de bras, minces, de section circulaire (2) **BzD2/HaA1** pl.48A,6-7; Beck 1980, 128, pl.21A,4,9

d) parure

BHM BE 29979 chaînette (fragments) **BzD2/HaA1** pl.48A,3-4.11-12; Beck 1980, 128, pl.21A,1a-d

Carte : D1 Coord. : / No: **325** CH BE **Bern** ☆ **Kirchenfeld**
 Date de découverte ou d'acquisition : 1889 (achat) Période(s) : BzD1 Datation : non Alt. : 550 m
 Environnement : haute plaine de l'Aar (colline) Fonction : tombe (?) Biblio. : Tschumi 1953, 199

Commentaires : ---

c) épingle(s)

BHM BE 19013 à collerettes, t. Arinthod-Vogna **BzD1** ill.78,3; pl.39A,1; Beck 1980, 123, pl.1A,1

d) parure

BHM BE 19014 disque spiralé **BzD1** pl.39A,2; Beck 1980, 123, pl.1A,2

Carte : D1 Coord. : / No: **531** CH BE **Bern** ☆ **Kirchenfeld**
 Date de découverte ou d'acquisition : 1892 Période(s) : BzD/HaA1 Datation : non Alt. : 550 m
 Environnement : haute plaine de l'Aar (colline) Fonction : incinération (?), tombe à char Biblio. : Bandi 1955-56, Jb BHM BE 35-36, 242, 273-276, fig.1-2

Commentaires : découverte sur le versant ouest du Kirchenfeld; présence de fragments de char brûlés

e) métal divers

BHM BE 21763-21796 clous, fragments de tôle et de tiges diverses interprétés comme des éléments de char **BzD/HaA1** ---; Bandi 1955-56, Jb BHM BE 35-36, fig.1-2

Carte : B1 Coord. : 553000 / 197000 No: **16** CH NE **Bevaix** ☆
 Date de découverte ou d'acquisition : --- Période(s) : BzA2-HaA2 Datation : non Alt. : 435 m

Environnement : rive ouest du lac de Neuchâtel

Fonction : trouvailles isolées

Biblio. : Hafner 1995, 51-53

Commentaires : découvertes faites dans l'emprise de l'habitat palafittique du Bronze final; la faucille à bouton mentionnée par Ost. (1971, pl.36,9) est datée par Primas (1985, 74) de la fin du Bronze final

a) arme(s)

MCA NE Bx 152 poignard ou hallebarde à base arrondie, 3 rivets, lame décorée **BzA2b** --- ---; Hafner 1995, 239, pl.27,6

a) poignard(s)

SLM ZU 17339 à base trapézoïdale étroite, 2 rivets, renflement médian **BzC2** 1906 Heierli ill.10,9; Ost. 1971, 64, pl.26,6

MCA NE Bx 153 à lame cannelée **BzA2b** --- ill.5,8; Hafner 1995, 239, pl.27,5

b) hache(s)

MCA NE Bx 172 à rebords proximaux, t. Cressier classique **BzB/C** --- ill.41,10; Abels 1972, 53, pl.26,356; Rychner et Kläntschli 1989, 176, No 56; 1995, 13, No 56

MCA NE Bx 174 à rebords, à tranchant circulaire, t. Les Roseaux, var. Les Roseaux **BzA2** --- ill.31,20; Hafner 1995, 239, pl.27,11

MCA NE 3097 (Bx 175) à rebords, à tranchant circulaire, t. Onnens A **BzA2b** XIXe s. fin ill.33,5; Abels 1972, 77, pl.37,526; Rychner et Kläntschli 1989, 176, No 689; 1995, 34, No 689; Hafner 1995, 239, pl.27,12

MCA NE 3005 (Bx 173) à rebords, à tranchant très développé, t. Herbrechtingen **BzB1** XIXe s. fin ill.36,1; Abels 1972, 45, pl.23,319; Rychner et Kläntschli 1989, 176, No 688; 1995, 34, No 688; Hafner 1995, 239, pl.27,10

BHM BE 9514 à talon, forme précoce **BzA2b** XIXe s. ill.50,3; SAM 2 1968, 72, No 3052; Abels 1972, 27, pl.14,202; Hafner 1995, 239, pl.27,9

MS Bienne Bx 57 spatule, t. Bevaix classique **BzA2b** XIXe s. fin ill.29,5; Abels 1972, 24, pl.12,185 (pl. 12,186, MCA NE 3042 : copie); Hafner 1995, 239, pl.27,8

c) épingle(s)

MCA NE Bx 4613 à tête discoïde à pointe (cassée) **BzB2/C** --- ill.80,6; Ost. 1971, 63, pl.19,18

BHM BE 9512 à tête en champignon rainurée et col côtelé, surcoulés **BzD2** XIXe s. ill.101,5; Beck 1980, 143, pl.48,25

MCA NE Bx 3154 à tête en lyre, col renflé perforé, anneau **BzB1** --- ill.71,2; Ost. 1971, 63, pl.17,3

MCA NE Bx 3084 à tête vasiforme gravée, surcoulée **BzD2/HaA1** --- ill.88,7

MS Bienne Bx 2101 côtelée, t. Oberalpfen **BzC2/D** ill.77,12

MCA NE Bx 3182 (Bx183) longue, à large tête discoïde à pointe, surcoulée, décorée **BzD?** --- ill.81,3

d) bracelet(s)

MCA NE Bx 164 plat, à côtes allongées, extrémités amincies **BM/BR** --- ill.107,11; Paszt. 1985, 39, pl.11,77

BHM BE 22330 plat, à côtes allongées, extrémités épaissies **BM/BR** XXe s. début ill.107,14; Paszt. 1985, 41, pl.12,91

MCA NE 4348 (Bx 551) torsadé à extrémités enroulées **BzD1** --- ill.118,1; Paszt. 1985, 111, pl.43,534

f) céramique

MCA NE fragments (2) de jarres à réseaux de cordons impressionnés et languette de préhension **BzA2** --- ---; Hafner 1995, 239, pl.27,1-2

Carte : C3 Coord. : / No: 17 CH VD Bex ☆

Date de découverte ou d'acquisition : 1840 Période(s) : BzB1 Datation : non Alt. : 430 m

Environnement : cône d'alluvions en bordure de la plaine du Rhône Fonction : inhumation Biblio. : IAS 1856, 56; Viollier 1927, 87; Bocks. 1964, 76

Commentaires : ---

a) poignard(s)

MCAH VD 12 à manche en bronze, t. Bex **BzB1** ill.7,1; pl.26B,1; Bocks. 1964, 76, fig.5,1; Ost. 1971, 64; Abels 1972, 60, pl.63A,4

b) hache(s)

MCAH VD 13 à rebords, à côtés parallèles, t. Mägerkingen, var. Bex **BzB1** ill.42,4; pl.26B,4; Bocks. 1964, 76, fig.6,5; Ost. 1971, 64, pl.28,4; Abels 1972, 60, pl.28,403; pl.63A,1; Rychner et Kläntschli 1989, 174, No 555; 1995, 29, No 555

c) épingle(s)

MCAH VD 15 à tête annulaire, col renflé perforé **BzB1** ill.70,12; pl.26B,3; Bocks. 1964, 76, fig.6,12; Ost. 1971, 64, pl.17,13; Abels 1972, 60, pl.63A,3

MCAH VD 14 à tête enroulée **BzB1** ill.63,17; pl.26B,2; Bocks. 1964, 76, fig.6,15; Ost. 1971, 64; Abels 1972, 60, pl.63A,2



Carte : C3 Coord. : 568040 / 122100 No: **74** CH VD **Bex** ☆ **Aux Ouffes**
 Date de découverte ou d'acquisition : 1862 Valecard Période(s) : BzA2b/B1 Datation : non Alt. : 430 m
 Environnement : cône d'alluvions en bordure de la plaine du Rhône Fonction : inhumation avec entourage de pierres Biblio. : Bocks. 1964, 78; Gally et Pugin 1983, 42
 Commentaires : sur la rive gauche de l'Avançon, sur le bord du chemin, à 150m au nord de l'hôtel des Salines; entourage de pierres à la tête et aux pieds; présence dans le lot d'objets de l'âge du Fer(?)

c) épingle(s)

MCAH VD 2849 à tête conique, col renflé perforé **BzB1** apportée après ill.73,3; pl.25A,1; Bocks. 1964, 78, fig.6,17; Ost. 1971, 64, fig.16,11; Gally et Pugin 1983, 44, fig.7,2
 MCAH VD 2720 à tête de massue, décorée, perforée **BzA2b/B1** ill.69,5; pl.25A,3; Bocks. 1964, 78, fig.6,13; Ost. 1971, 64, fig.16,16; Gally et Pugin 1983, 44, fig.7,3
 MCAH VD 2719 à tête en disque, décor cantonné et bossettes, t. Drône **BzA2b/B1** ill.58,13; pl.25A,2; Bocks. 1964, 78, fig.5,2; SAM2 1968, 196, No 7225; Gally et Pugin 1983, 44, fig.7,1

d) parure

MCAH VD 2722 anneau de section losangique gravé **BzA2b/B1** ---; Bocks. 1964, 78
 MCAH VD 2718 gorgerin **BzA2b/B1** ill.123,1; pl.25A,4; Bocks. 1964, 78, fig.5,6; SAM 2 1968; 196, No 7224, pl.43; Gally et Pugin 1983, 44, fig.6

Carte : C3 Coord. : / No: **211** CH VD **Bex** ☆ **Dans les alluvions**
 Date de découverte ou d'acquisition : XIXe s. milieu Période(s) : BzA2a Datation : non Alt. : 430 m
 Environnement : cône d'alluvions en bordure de la plaine du Rhône Fonction : inhumation Biblio. : Bocks. 1964, 76
 Commentaires : découverte faite entre Bex et St.-Maurice

c) épingle(s)

MCAH VD CT 1580 tréflée à 4 lobes (cassée) **BzA2a** ill.59,4; pl.9C,2; SAM 2 1968, 196, No 7187; Bocks. 1964, 76, fig.23,14; Spindler 1972-73, 44, fig.17.5

d) parure

MCAH VD CT 1581 + 1582 spirales (2) **BzA2a** ill.122,11; pl.9C,1; Bocks. 1964, 76, fig.23,15; Paszt. 1985, 250, pl.177,2171

Carte : C3 Coord. : 566640 / 120960 No: **76** CH VD **Bex** ☆ **Les Mûriers**
 Date de découverte ou d'acquisition : XIXe s. milieu Période(s) : BA(?), BM, BzD Datation : oui Alt. : 440 m
 Environnement : cône d'alluvions en bordure de la plaine du Rhône (pied de colline) Fonction : habitat (?) sous abri sous roche Biblio. : Viollier 1912, SSP 4, 37; Bocks. 1964, 78; David-Elbiali 1990, 35
 Commentaires : fosses découvertes lors de la fouille PAVAC 1987; les céramiques mentionnées par Viollier et Bocks. n'ont pas été retrouvées au SLM ZU

e) faucille(s)

MCAH VD CT 1533 grande faucille à bouton, t. Penkhof II D **BzC2/D** XIXe s. ill.130,4; Primas 1986, 66, pl.12,188; Rychner et Kläntschi 1989, 174, No 547; 1995, 29, No 547

f) céramique

DPT ANT GE tesson impressions digitales couvrantes **BM/BzD** 1987 PAVAC ---; David-Elbiali 1990, 36, 42, fig.32

Carte : C3 Coord. : 566640 / 120960 No: **471** CH VD **Bex** ☆ **Les Mûriers S3**
 Date de découverte ou d'acquisition : 1987 PAVAC Période(s) : BzD Datation : oui Alt. : 440 m
 Environnement : cône d'alluvions en bordure de la plaine du Rhône (pied de colline) Fonction : incinération (?) ou inhumation dans l'habitat Biblio. : David-Elbiali 1990, 36, fig.28

Commentaires : fosse aux parois verticales évoquant un trou de poteau calé par de petits blocs, fond recouvert de cendres et de charbons, ossements apparemment non carbonisés, pêle-mêle, de 2 nouveaux-nés de moins de 6 mois; emboîtée dans S5

d) parure

DPT ANT GE anneau de section rhomboïdale (brûlé) **BzD(?)** ---; David-Elbiali 1990, 36, fig.30

f) céramique

DPT ANT GE anse en ruban, fragment décoré de cannelures verticales **BzD** ---; David-Elbiali 1990, 36, fig.30

Carte : C3 Coord. : 568160 / 123190 No: **75** CH VD **Bex** ☆ **Roc de la Barme**
 Date de découverte ou d'acquisition : XIXe s. milieu Période(s) : BzA2b, D/HaA1 Datation : non Alt. : 500 m
 Environnement : colline en bordure de la plaine du Rhône Fonction : trouvailles isolées Biblio. : Viollier 1927, 87; Bocks. 1964, 78
 Commentaires : sur la rive droite de l'Avançon sous le "Chêne", découverte de plusieurs bronzes de patines diverses



b) hache(s)		
MCAH VD CT 1531	à corps régulier et ailerons médians courts, petite forme	BzD/HaA1 ill.52,15; Bocks. 1964, 78, fig.27,15; Millotte et alii 1968, 57; Rychner et Kläntschi 1995, 30, No 564
MCAH VD CT 1532	spatule, t. Bevaix classique	BzA2b ill.29,4; Bocks. 1964, 78, fig. 25,21; SAM 2 1968, 198, No 7277; Abels 1972, 24, pl.13,187

Carte : D1	Coord. : /	No: 423	CH SO	Biberist ☆	
Date de découverte ou d'acquisition : XIXe s.			Période(s) : BzD	Datation : non	Alt. : 460 m
Environnement : basse plaine de l'Emme			Fonction : trouvaille isolée	Biblio. : Fey 1956, 167, pl.6,20	
Commentaires : découverte dans un niveau de gravier proche de l'Emme lors du terrassement réalisé pour la construction d'un immeuble					

a) épée(s)		
BHM BE 9948	à languette étroite, 3 rivets (type cheville), t. Rixheim	BzD ill.16,15; Schauer 1971, 65,pl.29,212

Carte : C1	Coord. : /	No: 328	CH BE	Bienne ☆	Lac
Date de découverte ou d'acquisition : XIXe s.			Période(s) : BzA2b	Datation : non	Alt. : 429 m
Environnement : lac de Bienne			Fonction : trouvaillies isolées	Biblio. : ---	
Commentaires : ---					

a) poignard(s)		
BHM BE 13795	allongé, à base droite, 2 rivets, décor en V	BzA2b ---; Hafner 1995, 238, pl.19,8

Carte : C1	Coord. : /	No: 326	CH BE	Bienne (Biel) ☆	Berghaus
Date de découverte ou d'acquisition : ---			Période(s) : BzB/C	Datation : non	Alt. : 440 m
Environnement : rive nord du lac de Bienne			Fonction : trouvaille isolée	Biblio. : ---	
Commentaires : ---					

b) hache(s)		
MS Bienne BI 51	à rebords proximaux, t. Cressier classique	BzB/C ill.41,9; SAM II 1968, No 3106; Ost. 1971, 64, pl.30,6; Abels 1972, 53, pl.26,357

Carte : C1	Coord. : /	No: 422	CH BE	Bienne (Biel) ☆	Büttenberg
Date de découverte ou d'acquisition : XIXe s.			Période(s) : BzD/HaA1	Datation : non	Alt. : 550 m
Environnement : basse plaine de l'Aar (colline)			Fonction : trouvaille isolée	Biblio. : ---	
Commentaires : ---					

b) hache(s)		
MS Bienne Bü 50	à corps régulier et ailerons médians courts, petite forme	BzD/HaA1 ill.52,13; Rychner et Kläntschi 1995, 30, No 579

Carte : C1	Coord. : /	No: 394	CH BE	Bienne (Biel) ☆	Vingelz
Date de découverte ou d'acquisition : XIXe s.			Période(s) : BzB, D2/HaA1	Datation : non	Alt. : 429 m
Environnement : rive ouest du lac de Bienne			Fonction : trouvaillies isolées	Biblio. : ---	
Commentaires : découvertes faites dans l'emprise de l'habitat palafittique du Bronze final					

c) épingle(s)		
BHM BE 9933	t. Binningen classique	BzD2/HaA1 ill.96,12; Beck 1980, 144, pl.51,12
BHM BE 9936	t. Binningen classique	BzD2/HaA1 ill.96,13; Beck 1980, 145, pl.52,5

e) faucille(s)		
BHM BE 9937	petite faucille à bouton t. Beilngries	BzB2/C ill.129,19; Ost. 1971, 85, pl.37,11; Primas 1986, 55-56, pl.5,81

Carte : B2	Coord. : /	No: 18	CH FR	Bionnens ☆	
Date de découverte ou d'acquisition : 1856			Période(s) : BzB2/C	Datation : non	Alt. : 860 m
Environnement : Plateau collinéen (colline)			Fonction : trouvaille isolée	Biblio. : Peissard 1941, 29	
Commentaires : découverte dans les ruines romaines					

b) hache(s)		
MAH FR 1239	à rebords, en forme de cloche, t. Grenchen, var. Köniz	BzB2/C ill.48,12; Abels 1972, 82, pl.41,576; Rychner et Kläntschi 1989, 178, No 666; 1995, 33, No 666

Carte : C2	Coord. : 584660 / 192700	No: 267	CH FR	Boesingen-Fendringen ☆	Im Moos
Date de découverte ou d'acquisition : 1985 SAC FR			Période(s) : BzD?	Datation : non	Alt. : 600 m
Environnement : Plateau collinéen (marais)			Fonction : incinération	Biblio. : Schwab et collab. 1988, 19-21,	

Commentaires : découverte dans la paroi d'une tranchée de canalisation; fosse entourée de quelques pierres avec traces de charbons et os brûlés

f) céramique

SAC FR Bø-Fe 85 urne à panse crépie, épaule lisse, BzD ---; Schwab et collab. 1988, 19-21, fig.12
cordon lisse

Carte : B2 Coord. : 528060 / 173740 No: **19** CH VD **Bofflens** ☆ **Bois de Tranchecuisse**

Date de découverte ou d'acquisition : XIXe s. Période(s) : BzA2b/B1, BM Datation : non Alt. : 570 m

Environnement : Plateau collinéen Fonction : inhumations sous tumulus Biblio. : Viollier 1927, 95; Millotte 1963, 273

Commentaires : découverte faite dans une nécropole tumulaire de l'âge du Fer

a) poignard(s)

BHM BE 10805 à base abîmée, 2 rivets, renflement BzC2 ill.10,15; Millotte 1963, 273; SAM 2 1968, 70, No 2964
médiann (pourtour usé)

BHM BE 10810 à lame cannelée BzA2b/B1 ill.5,5; Gallay 1971, 137, fig.9,n; SAM 2 1968, 70, No 2965

c) épingle(s)

BHM BE 10778 à partie proximale côtelée BzB2/C1 ill.74,11; Ost. 1971, 65, pl.21,11

BHM BE 10777 longue à tête discoïde, col renflé BzC2 ill.79,1; Ost. 1971, 65, pl.24,6
décoré

Carte : C2 Coord. : 595400 / 159500 No: **327** CH BE **Boltigen** ☆ **Alp Laubegg**

Date de découverte ou d'acquisition : 1840 Période(s) : BzB2/C Datation : non Alt. : 1050 m

Environnement : versant nord des Alpes, alpage du Simmental Fonction : trouvaille isolée Biblio. : Tschumi 1930, Jb BHM BE 10, 40

Commentaires : découverte sous les racines d'un arbre à l'alpage Laubegg, sur la rive gauche du ruisseau Beret

b) hache(s)

BHM BE 9904 à rebords, en forme de cloche, t. BzB2/C ill.48,13; Ost. 1971, 65, pl.32,4; Abels 1972, 82,
Grenchen, var. Köniz pl.41,577; Rychner et Kläntschli 1989, 179, No 258;
1995, 19, No 258

Carte : A3 Coord. : / No: **524** F 74 **Bons-en-Chablais** ☆ **Tour de Langin**

Date de découverte ou d'acquisition : 1887 Période(s) : BzB2/C Datation : non Alt. : 600 m

Environnement : --- Fonction : trouvaille isolée Biblio. : Oberkampf 1984, 78

Commentaires : ---

b) hache(s)

MAH GE 2661 à rebords, en forme de cloche, t. BzB2/C ill.48,24; Oberkampf 1984, 78, pl.4, 6; Rychner et
Kläntschli 1989, 173, fig.2,544
Grenchen, var. La Roche

Carte : B1 Coord. : / No: **431** CH NE **Boudry** ☆

Date de découverte ou d'acquisition : 1921 Période(s) : BzA2b Datation : non Alt. : 500 m

Environnement : pente en gradins de la rive ouest du lac de Neuchâtel Fonction : inhumation allongée avec
entourage de dalles Biblio. : Tatarinoff 1921, SSP 13, 42-43

Commentaires : découverte dans une gravière, au pied de la montagne de Boudry, à 1,60m de profondeur : caisson en dalles (1,80x0,50x0,60m),
fond dallé, traces de feu

c) épingle(s)

Mus. Boudry à bélière classique, schéma BzA2b ill.66,13; Millotte 1963, 274, pl.10,17
Unetice, décorée

Carte : B1 Coord. : / No: **20** CH NE **Boudry** ☆ **Grotte du Four**

Date de découverte ou d'acquisition : XIXe s. milieu Période(s) : BzC/D Datation : non Alt. : 650 m

Environnement : haute vallée du Jura, grotte du val de Travers Fonction : habitat en grotte Biblio. : IAS 1883, 371-373

Commentaires : située à environ 2km de Boudry, sur une terrasse qui surplombe les gorges de l'Areuse, la grotte s'ouvre dans la paroi rocheuse
abrupte; un boyau mène à une salle basse et spacieuse; occupations de diverses époques

f) céramique

MCA NE grossière, cordons lisses et BzC/D ---
impressionnés, décor

Carte : E2 Coord. : 646000 / 173000 No: **489** CH BE **Brienz** ☆ **Kühmad**

Date de découverte ou d'acquisition : 1930 Schild-Simon Période(s) : BzA2? Datation : non Alt. : 1900 m

Environnement : montagne du versant nord des Alpes Fonction : trouvaille isolée Biblio. : Keller-Tarnuzzer 1951, SSP 41, 76-
77; Wyss 1971, 134

Commentaires : découvert au pied d'une falaise(?) au-dessus de Kühmad, à l'ouest de l'Axalp-Tschingel

a) poignard(s)

Coll. Buri, (lieu inconnu) à base de forme non précisée, 4 rivets, arête médiane (cassé) **BzA2?** ---; Keller-Tarnuzzer 1951, SSP 41, 76-77

Carte : E3 Coord. : 642000 / 129000 No: **296** CH VS **Brig (Brigue)-Glis** ☆

Date de découverte ou d'acquisition : --- Période(s) : BzA2 Datation : non Alt. : 680 m

Environnement : cône d'alluvions en bordure de la plaine du Rhône **Fonction** : trouvaille isolée *Biblio.* : Bocks. 1964, 78

Commentaires : collection Rey de Vevey

a) poignard(s)

MAH FR 1759 à manche en bronze, t. Rhône **BzA2** ill.6.15; Bocks. 1964, 78, fig.25,50; SAM 2 1968, 194, No 7160-7161, pl.43

Carte : E3 Coord. : 642000 / 129000 No: **174** CH VS **Brig (Brigue)-Glis** ☆

Date de découverte ou d'acquisition : XIXe s. milieu Période(s) : BzD Datation : non Alt. : 680 m

Environnement : vallée de Conches **Fonction** : trouvailles isolées *Biblio.* : Bocks. 1964, 79

Commentaires : le poignard a été acheté à une vieille femme d'un village près de Brigue, situé sur le chemin du glacier du Rhône

a) poignard(s)

MCAH VD CT 2093 à manche ajouré et anneau terminal, t. Voghera **BzD** 1852 ill.12.2; Bocks. 1964, 79, fig.30,36; Pauli 1971, 32, note 87

d) bracelet(s)

MCAH VD 8825 à fenêtre centrale décorée, t. Allendorf, proche var. Kostheim **BzD1** 1875 *Canan* ill.111.2; Bocks. 1964, 79, fig.30,16; Paszt. 1985, 76, pl.29,349

Carte : D3 Coord. : 640590 / 128350 No: **462** CH VS **Brig (Brigue)-Glis** ☆ **Gamsen Bildacker**

Date de découverte ou d'acquisition : 1992 sondages RN9 Période(s) : Bz? Datation : oui Alt. : 670 m

Environnement : cône d'alluvions en bordure de la plaine du Rhône **Fonction** : habitat sur cône d'alluvions *Biblio.* : Nicoud 1993, ASSPA 76, 190

Commentaires : découvert sur un petit replat limité par des buttes résiduelles : foyer, surmonté par des vestiges du Premier âge du Fer

f) céramique

ARIA SA, Sion tessons atypiques **Bz?** ---

Carte : D3 Coord. : 640350 / 128250 No: **463** CH VS **Brig (Brigue)-Glis** ☆ **Gamsen Waldmatte**

Date de découverte ou d'acquisition : 1993 fouille RN9 Période(s) : BzA2/HaC Datation : non Alt. : 660 m

Environnement : cône d'alluvions en bordure de la plaine du Rhône **Fonction** : habitat (?) sur cône d'alluvions *Biblio.* : ---

Commentaires : découvert lors de la fouille des villages de l'âge du Fer et d'époque romaine

c) épingle(s)

ARIA SA, Sion BW à tête enroulée **BzA2/HaC** ill.63.23 dessin M. Schindler
126KO863

d) parure

ARIA SA, Sion BW crochet de ceinture, t. lancéolé (cassé) **BzD** ill.128.5 dessin M. Schindler
116KO715

f) céramique

ARIA SA, Sion tessons (?) **Bz?** ---

Carte : C2 Coord. : 575400 / 161800 No: **217** CH FR **Broc** ☆ **Bataille**

Date de découverte ou d'acquisition : 1980 env. Période(s) : BzB Datation : non Alt. : 810 m

Environnement : Plateau collinéen en bordure des Préalpes (colline) **Fonction** : trouvaille isolée *Biblio.* : Schwab 1989, 27

Commentaires : découverte dans les ruines du château de Montsalvens

e) faucille(s)

MAH FR (sans No) petite faucille à bouton, t. Beilngries **BzB2/C** ill.129,24; Schwab et collab. 1989, 27, fig.29

Carte : C2 Coord. : / No: **133** CH FR **Broc** ☆ **Villa Cailler T.1**

Date de découverte ou d'acquisition : 1911 Période(s) : BzA2b/B1 Datation : non Alt. : 720 m

Environnement : Plateau collinéen en bordure des Préalpes **Fonction** : inhumation allongée *Biblio.* : Peissard 1941, 32

Commentaires : découverte à 0,60m de prof. de deux tombes à l'ouest du village, sur le plateau près de la villa Cailler, lors de la construction du chemin de fer Bulle-Broc, orientation ESE-ONO



<u>a) poignard(s)</u>			
MAH FR 1724	allongé, à base abîmée, 3 rivets, décor en V	BzA2b	ill.3,6; pl.20E,3; SAM 2 1968, 194, No 7146; Gallay 1971, 135, fig.2,b; Abels 1972, pl.61B,2
<u>b) hache(s)</u>			
MAH FR 1723	à rebords proximaux, t. Ollon	BzA2b/B1	ill.40,4; pl.20E,1; SAM 2 1968, 194, No 7145; Gallay 1971, 135, fig.2,a; Abels 1972, 50, pl.25,341:61B,1
<u>c) épingle(s)</u>			
MAH FR 1725	à bélière classique, schéma Unetice	BzA2b	ill.66,6; pl.20E,2; Gallay 1971, 135, fig.2,c; Abels 1972, pl.61B,3

Carte : C2	Coord. : /	No: 113	CH FR	Broc	☆	Villa Cailler T.2
Date de découverte ou d'acquisition : 1911		Période(s) : BzA2b		Datation : non		Alt. : 720 m
Environnement : Plateau collinéen en bordure des Préalpes		Fonction : inhumation allongée avec entourage de pierres		Biblio. : Heierli 1912, SSP 4, 92-94, fig.23 (épingle à bélière schéma Unetice complète); Peissard 1941, 31		
Commentaires : voir Broc I; recouverte d'un empierrement; fosse accolée contenant des squelettes d'animaux (vache et porc); le dessin de l'"épée" publié par Schauer est inexact						

<u>a) poignard(s)</u>			
MAH FR 1727	rivet à tête ovale appartenant probablement au pommeau du poignard	BzA2b	ill.4,6; pl.20D,2; Gallay 1971, 135, fig.2,m; Abels 1972, pl.62B,4
MAH FR 1726	t. Broc	BzA2b	ill.4,6; pl.20D,2; SAM 2 1968, 194, No 7148, pl.43; Schauer 1971, 18, pl.1,6; Gallay 1971, 135, fig.2,k; Abels 1972, pl.62B,6
<u>b) hache(s)</u>			
MAH FR 1722	à rebords, à tranchant très développé, t. Langquaid II G	BzA2b	ill.35,5; pl.20D,1; SAM 2 1968, 194, No 7144, pl.43; Gallay 1971, 135, fig.2,h; Abels 1972, 38, pl.19,274
<u>c) épingle(s)</u>			
MAH FR 1728	à bélière, décorée, t. Suisse occidentale, tige incurvée	BzA2b	ill.67,12; pl.20D,4; SAM 2 1968, 194, No 7150; Gallay 1971, 135, fig.2,i; Abels 1972, pl.62B,1
MAH FR 1729	à bélière, t. Suisse occidentale	BzA2b	ill.67,9; pl.20D,3; SAM 2 1968, 194, No 7149, pl.43; Gallay 1971, 135, fig.2,j; Abels 1972, pl.62B,2


Carte : C1	Coord. : /	No: 417	CH BE	Brügg	☆	
Date de découverte ou d'acquisition : ---		Période(s) : BzD1		Datation : non		Alt. : 430 m
Environnement : basse plaine de l'Aar		Fonction : trouvaille isolée		Biblio. : ---		
Commentaires : ---						

<u>a) poignard(s)</u>			
BHM BE 29596	à languette, 2 rivets	BzD1	ill.13,4

Carte : C1	Coord. : /	No: 330	CH BE	Brügg	☆	Altes Zihlbett
Date de découverte ou d'acquisition : 1868-71		Période(s) : BzA2b-D		Datation : non		Alt. : 430 m
Environnement : basse plaine de l'Aar (rivière)		Fonction : trouvailles isolées		Biblio. : Tschumi 1953, 212		
Commentaires : découvertes faites entre Brügg et Schwadernau, dans l'ancien lit de la Thielle, lors de la première correction des eaux du Jura						

<u>a) épée(s)</u>			
BHM BE 9791	à base large, trapézoïdale, 4 rivets à tête bombée, t. Gamprin	BzB2/C1	ill.14,6; Ost. 1971, 88, pl.38,1; Schauer 1971, 39, pl.12,103
BHM BE 9787	à languette complexe, 3 rivets (type cheville), pièce unique	BzD	ill.18,5; Schauer 1971, 151, pl.66,451
BHM BE 9786	à languette complexe, 6 rivets, t. Annenheim	BzD	ill.18,2; Schauer 1971, 126, pl.56,381
BHM BE 9797	à languette complexe, 8 rivets, t. Hemigkofen, var. Uffhofen (cassée)	HaA	ill.18,15; Schauer 1971, 160, pl.69,470
BHM BE 9789	à languette étroite, 2 rivets, t. Rixheim	BzD	ill.16,11; Schauer 1971, 62, pl.25,183
BHM BE 9784	à languette étroite, 3 rivets, t. Rixheim (cassée)	BzD	ill.16,8; Schauer 1971, 62, pl.26,191
BHM BE 9785	à languette simple, 2 rivets (type cheville), pièce unique	BzC/D	ill.15,6; Schauer 1971, 76, pl.34,242
BHM BE 9804	à soie en massue, t. Terontola	BzD	ill.17,7; Schauer 1971, 88, pl.43,295
BHM BE 9790	à soie gracile courte, 4 rivets (type cheville), pièce unique	BzC	ill.15,7; Schauer 1971, 93-94, pl.46,314
<u>b) hache(s)</u>			

- BHM BE 9878 à rebords, à tranchant très développé, t. Langquaid II I **BzA2b** ill.35,8; Abels 1972, 38, pl.19,276 (sous "Nidau-Büren Kanal"); Hafner 1995, 235, pl.2,1
-
- Carte : C1 Coord. : / No: **329** CH BE **Brügg** ☆ **Nidau Büren Kanal**
 Date de découverte ou d'acquisition : 1936 Période(s) : BzB1 Datation : non Alt. : 430 m
 Environnement : basse plaine de l'Aar (rivière) **Fonction** : trouvaille isolée **Biblio.** : Bandi et Wyss 1952-53, Jb BHM BE 32-33, 152
 Commentaires : pièce draguée dans le canal de Nidau à Büren, sous le pont de Brügg
b) hache(s)
- BHM BE 39456 à rebords, en forme de cloche, t. Habsheim A **BzB1** ill.47,1; Bandi et Wyss 1952-53, Jb BHM BE 32-33, 152, fig.3; Abels 1972, 79, pl.38,540; Rychner et Kläntzchi 1989, 177, No 590; 1995, 30, No 590; Hafner 1995, 235, pl.2,2
-
- Carte : B3 Coord. : 522420 / 147300 No: **120** CH VD **Buchillon** ☆
 Date de découverte ou d'acquisition : XIXe s. milieu Période(s) : BzA2b Datation : non Alt. : 400 m
 Environnement : rive nord du Léman **Fonction** : inhumation **Biblio.** : IAS 1856, 33; Millotte 1963, 276
 Commentaires : découverte dans une gravière
a) poignard(s)
- MAHA VD CT 1771 t. Broc **BzA2b** ill.4,7; Millotte 1963, 276, pl.10,14
-
- Carte : C1 Coord. : / No: **332** CH BE **Büetigen** ☆ **Burghubels**
 Date de découverte ou d'acquisition : XXe s. début Période(s) : BzC? Datation : non Alt. : 450 m
 Environnement : Plateau collinéen en bordure de la basse plaine de l'Aar **Fonction** : trouvaille isolée **Biblio.** : Tschumi 1953, 213
 Commentaires : découvert au pied du Burghubels
a) poignard(s)
- BHM BE 28203 à base droite, 2 rivets (type cheville) **BzC?** ill.10,19
-
- Carte : C2 Coord. : / No: **114** CH FR **Bulle** ☆ **Sous Vignès**
 Date de découverte ou d'acquisition : 1860 Période(s) : BzB1 Datation : non Alt. : 770 m
 Environnement : Plateau collinéen (marais) **Fonction** : trouvaille isolée **Biblio.** : Peissard 1941, 33
 Commentaires : découverte entre Riaz et le bois de Vaucens, au bord d'un terrain marécageux
b) hache(s)
- MAH FR 1241 à rebords, à tranchant très développé, proche t. Herbrechtingen **BzB1** ill.36,3; Abels 1972, 38, pl.19,275
-
- Carte : C1 Coord. : / No: **331** CH BE **Büren** ☆ **Bürenkanal**
 Date de découverte ou d'acquisition : --- Période(s) : BzD Datation : non Alt. : 426 m
 Environnement : Plateau collinéen en bordure de la basse plaine de l'Aar (rivière) **Fonction** : trouvailles isolées **Biblio.** : Tschumi 1953, 214; Suter 1996, 231
 Commentaires : celle de 1994 a été découverte par un plongeur, au milieu du lit de la rivière, sur le fond avec des rejets médiévaux et actuels
a) épée(s)
- AD BE à languette étroite, 3 rivets, t. Rixheim **BzD** 1994 *Fahrer* ill.16,16; Suter 1996, 231, fig.3
 BHM BE 9807 à languette étroite, 3 rivets, t. Rixheim **BzD** 1886 ill.16,5; Schauer 1971, 62-62, pl.26,192
-
- Carte : A3 Coord. : / No: **312** CH GE **Céligny** ☆
 Date de découverte ou d'acquisition : 1879 Chatenoud Période(s) : BzD2/HaA1 Datation : non Alt. : 375 m
 Environnement : rive nord du lac Léman (Petit-Lac) **Fonction** : habitat palafittique **Biblio.** : ---
 Commentaires : ---
c) épingle(s)
- MAH GE B 2795 à tête moulurée, surcoulée **BzD2/HaA1** ill.91,7
-
- Carte : C1 Coord. : 564780 / 198240 No: **205** CH VD **Chabrey** ☆ **Montbec**
 Date de découverte ou d'acquisition : --- Période(s) : BzB1-HaA1 Datation : non Alt. : 435 m
 Environnement : rive est du lac de Neuchâtel **Fonction** : trouvailles isolées **Biblio.** : Viollier 1927, 104-105
 Commentaires : découvertes faites dans l'emprise de l'habitat palafittique du Bronze final; les mentions "Cudrefin" et "Chabrey" correspondent à



la même station d'origine des objets

c) épingle(s)

MCA NE (Cudr. 55) Chab. 11	à tête à 3 anneaux, col renflé perforé, t. Muschenheim	BzB1	---	ill.70,15; Ost. 1971, 66, pl.17,14
MCAH VD 29947 MC	à tête de pavot, forme IA, décorée	BzD1	1905 fouille	ill.94,2
MCAH VD 29924 MC	à tête évasée, col renflé décoré	BzC2/D	1905 fouille	ill.82,10
MCAH VD Coll. Hübscher 201	à tête tronconique côtelée	BzD	---	ill.76,28
MCAH VD 29949 MC	t. Binningen, forme dérivée à 2 côtes	BzD2/HaA1	1905 fouille	ill.98,12
MCAH VD 29950 MC	t. Binningen, forme dérivée à 2 côtes	BzD2/HaA1	1905 fouille	ill.98,13
MCAH VD 29948 MC	t. Wollmesheim	BzD2/HaA1	1905 fouille	ill.100,22

Carte : D3 Coord. : 607290 / 122925 No: **539** CH VS **Chalais** ☆ **Vercorin St.-Boniface**
 Date de découverte ou d'acquisition : 1990-93 fouille ARIA Période(s) : BzA-BF Datation : oui Alt. : 1322 m
 Environnement : vallée latérale de la plaine du Rhône, colline sur versant Fonction : habitat de hauteur Biblio. : Bühler et alii 1994, 273-278, fig.5-8
 Commentaires : fouille préhistorique de 24m2 suite à la fouille médiévale de l'église St.-Boniface : 3 niveaux d'habitat de l'âge du Bz avec trous de poteaux, empiérement et fosses; couche 4 (BA), couche 3 (BM), couche 2 (BR); datation : céramique et C14

f) céramique

ARIA SA, Sion quelques tessons à lèvres épaissies, languette de préhension, fond plat **BM-BR** ---; Bühler et alii 1994, fig.9

Carte : C3 Coord. : 583000 / 117000 No: **78** CH VS **Chamoson** ☆
 Date de découverte ou d'acquisition : --- Période(s) : BzC2/D Datation : non Alt. : 620 m
 Environnement : cône d'alluvions en bordure de la plaine du Rhône Fonction : trouvailles isolées Biblio. : Bocks. 1964, 79
 Commentaires : l'épingle porte actuellement un faux No qui correspond dans le registre d'entrée à une faucille du lac de Morat; les No publiés par Bocks. et Beck sont également faux; sa provenance reste donc incertaine

c) épingle(s)

MAH GE "B 5655" (sur pièce) à tête évasée, col renflé décoré **BzC2/D** --- ill.82,24; Bocks. 1964, 79, fig.27,19; Beck 1980, 132, pl.30,15

e) faucille(s)

MAH GE B 5531 grande faucille à bouton, t. Penkhof II A **BzC2/D** 1890 ill.130,2; Bocks. 1964, 79, fig.27,12; Rychner et Kläntschli 1989, 175, No 528; 1995, 28, No 528

Carte : C3 Coord. : 583000 / 117000 No: **216** CH VS **Chamoson** ☆
 Date de découverte ou d'acquisition : 1890 Boissonnas Période(s) : BzA2 Datation : non Alt. : 620 m
 Environnement : cône d'alluvions en bordure de la plaine du Rhône Fonction : tombes (?) Biblio. : Bocks. 1964, 79
 Commentaires : le registre d'entrée du musée mentionne la remarque suivante : "indiqué St.-Maurice, mais probablement Chamoson"

c) épingle(s)

MAH GE M 763 à tête enroulée, col aplati décoré (cassée) **BzA2b** ill.64,5; Bocks. 1964, 79, fig.24,10
 MAH GE M 757 tréflée à 2 lobes, décorée (cassée) **BzA2** ill.60,5; Bocks. 1964, 79; SAM 2 1968, 192, No 7063; Spindler 1972-73, 44, fig.22,3
 MAH GE M 758 tréflée à 2 lobes, décorée (cassée) **BzA2** ill.60,4; Bocks. 1964, 79; SAM 2 1968, 192, No 7059; Spindler 1972-73, 44, fig.22,1

d) torques(s)

MAH GE M (759 + 760) torques de section ronde, extrémités aplaties (cassées) (2) **BzA2** ---; Bocks. 1964, 79, fig.24,9.11

Carte : C3 Coord. : 583000 / 117000 No: **295** CH VS **Chamoson** ☆
 Date de découverte ou d'acquisition : XIX^e s. fin Période(s) : BzA2a Datation : non Alt. : 620 m
 Environnement : cône d'alluvions en bordure de la plaine du Rhône Fonction : tombe Biblio. : UW 1896, 106, pl.1,8;5,4; Bocks. 1964, 79
 Commentaires : épingle très oxydée, décor éventuel plus observable

a) poignard(s)

SLM ZU 3037 b à base droite, 2 rivets **BzA2a** ill.1,1; pl.8B,2; Bocks. 1964, 79; Abels 1972, 21, pl.59A,2

b) hache(s)

SLM ZU 3037 c spatule, t. Rümplang A **BzA2a** ill.26,1; pl.8B,1; SAM 1, 113, 130, No 791; Bocks. 1964, 79; Abels 1972, 21, pl.12,173:59A,1

c) épingle(s)

SLM ZU 3037 a à tête en disque (corrodée) **BzA2a** ill.58,10; pl.8B,3; Bocks. 1964, 79; Abels 1972, 21, pl.59A,3

Carte : C2 Coord. : / No: **265** CH FR **Châtel-sur-Montsalvens** ☆ **Château T.1**

Date de découverte ou d'acquisition : 1874 Période(s) : BzA2a Datation : non Alt. : 900 m

Environnement : Plateau collinéen en bordure des Préalpes (colline) Fonction : inhumation Biblio. : IAS 1874, 562-263; Kraft 1927, pl.5,3; Peissard 1941, 36; Schwab 1982b

Commentaires : découverte de deux tombes lors de la construction de la route Bulle-Boltigen, dans une gravière, en contrebas des ruines du château de Montsalvens; orientée E/O, fond en dalles brutes; Grangier parle d'un tumulus

a) poignard(s)

MAH FR 1730 à base arrondie, 4 rivets, lame à cannelures marginales **BzA2a** ill.1,14; pl.14E,3; SAM 2 1968, 194, No 7156, pl.43; Schwab 1982b, 22, fig.p.23

c) épingle(s)

MAH FR 1731 à tête enroulée, déroulée(!), col à tige carrée **BzA2a** ill.63,7; pl.14E,1; SAM 2 1968, 194, No 7157; Schwab 1982b, 22, fig.p.23

MAH FR 1732 losangique, décorée (corrodée) **BzA2a** ill.61,21; pl.14E,2; Schwab 1982b, 22, fig.p.23

Carte : C2 Coord. : / No: **266** CH FR **Châtel-sur-Montsalvens** ☆ **Château T.2**

Date de découverte ou d'acquisition : 1875 Période(s) : BzA2a Datation : non Alt. : 900 m

Environnement : Plateau collinéen en bordure des Préalpes (colline) Fonction : inhumation allongée Biblio. : IAS 1875, 622-623; Peissard 1941, 36; Kraft 1927, pl.5,2

Commentaires : voir Châtel 1; squelette allongé sur une couche de gravier, entourage rectangulaire de pierres sèches, couverture de pierres plates

c) épingle(s)

MAH FR 1735 losangique, décorée **BzA2a** ill.61,20; pl.14D,1; SAM 2 1968, 194, No 7159; Bill 1973, 97, pl.49,19; Schwab 1982b, 22, fig.p.23

d) parure

MAH FR 1736 + 1737 pendentifs, t. Sensine, var. Châtel-sur-Montsalvens (2) **BzA2a** ill.124,7-8; pl.14D,2-3; Bill 1973, 97, pl.49,20,21; Schwab 1982b, 22, fig.p.23

MAH FR 1733 tube enroulé **BzA2a** ill.126,8; pl.14D,4; Bill 1973, 97, pl.49,23; Schwab 1982b, 22, fig.p.23

MAH FR 1734 tube spiralé **BzA2a** ill.127,3; pl.14D,5; Bill 1973, 97, pl.49,22; Schwab 1982b, 22, fig.p.23

Carte : B2 Coord. : 533500 / 153400 No: **179** CH VD **Chavannes-près-Renens** ☆

Date de découverte ou d'acquisition : 1922 Contini Période(s) : BzD2/HaA1 Datation : non Alt. : 570 m

Environnement : pente en gradins de la rive nord du Léman Fonction : trouvaille isolée Biblio. : Millotte et alii 1968, 57

Commentaires : découverte lors de la construction d'une maison

b) hache(s)

MCAH VD 30967 à butée et ailerons médians courts **BzD2/HaA1** ill.53,3; Millotte et alii 1968, 57; Rychner et Kläntschli 1995, 30, No 567

Carte : A3 Coord. : / No: **525** F 74 **Chens sur Léman** ☆ **Carrière La Charbonnière**

Date de découverte ou d'acquisition : --- Période(s) : BzC/HaA? Datation : non Alt. : 375 m

Environnement : rive sud du Léman Fonction : trouvaille isolée Biblio. : Oberkampf 1984, 80

Commentaires : ---

c) épingle(s)


MAH GE 18.709 à partie proximale côtelée courte **BzC/HaA?** ill.76,18; Audouze et Courtois 1970, pl.10,29 (sous "carrière Favre"); Oberkampf 1984, 80, pl.6.2

Carte : A3 Coord. : / No: **516** F 74 **Chens-sur-Léman** ☆

Date de découverte ou d'acquisition : --- G. Félix Période(s) : BzC2 Datation : non Alt. : 375 m


Environnement : rive sud du Léman Fonction : trouvailles isolées Biblio. : ---

Commentaires : ---



- c) épingle(s)**
 MAH GE 27271 à partie proximale côtelée longue, BzC2 ill.76,6
 t. Haguenu
- Carte : D3 Coord. : 603000 / 126000 No: **183** CH VS **Chermignon** ☆
 Date de découverte ou d'acquisition : 1971 don Mariétan Période(s) : BzA2a, BzC2 Datation : non Alt. : 1000 m
 Environnement : pente en gradins du versant nord de la Fonction : tombes Biblio. : ---
 plaine du Rhône
- Commentaires : don comprend aussi une hache en néphrite
- c) épingle(s)**
 MCA VS 3360 longue à tête discoïde, col renflé BzC2 ill.79,2
 décoré
- MCA VS 3359 tréflée à 4 lobes, décorée (cassée) BzA2a ill.59,3
- Carte : B1 Coord. : 560000 / 194000 No: **172** CH VD **Chevroux** ☆
 Date de découverte ou d'acquisition : --- Période(s) : BzA2b/B1, D Datation : non Alt. : 435 m
 Environnement : rive est du lac de Neuchâtel Fonction : habitat palafittique (?) Biblio. : Viollier 1927, 122; Hafner 1995, 58
- Commentaires : ---
- b) hache(s)**
 MCAH VD 9845.II à rebords, à tranchant très BzA2b/B1 1878 ill.36,6; Antiquités lacustres 1896, pl.20,15; Hafner
 développé, proche t. Sigriswil, raté Prudhomme 1995, 240, pl.31,8
 de fonte? (cassée)
- c) épingle(s)**
 MCAH VD (non trouvée) à collerettes (fragment) BzD1? --- ---; Beck 1980, 10
- d) bracelet(s)**
 MCAH VD 14540 plat, à côtes allongées, extrémités BM/BR 1879 fouille ill.107,13; Paszt. 1985, 41, pl.11,89
 épaissies
- Carte : B1 Coord. : / No: **177** CH NE **Chézard-Saint-Martin** ☆ **Mont d'Amin**
 Date de découverte ou d'acquisition : 1886 Période(s) : BzD Datation : non Alt. : 1220 m
 Environnement : montagne du Jura Fonction : trouvaille isolée Biblio. : Millotte 1963, 281
- Commentaires : découverte sous un tronc d'arbre
- b) hache(s)**
 MCA NE (non trouvée) à ailerons rabattus, t. Les BzD --- ill.55,9; Millotte 1963, 281, pl.8,10; Millotte et alii
 Mosses/Oberkulm 1968, 57, fig.12,179
- Carte : A4 Coord. : / No: **532** F 74 **Clarafond** ☆ **Arcine**
 Date de découverte ou d'acquisition : 1886 Picard Période(s) : BzD/HaA1 Datation : non Alt. : 450 m
 Environnement : --- Fonction : trouvaillies isolées Biblio. : Oberkampf 1984, 75; Rychner et
 Kläntschli 1995, 29, no 545
- Commentaires : ---
- b) hache(s)**
 MAH GE 5167 à corps régulier et ailerons médians BzD/HaA1 ill.52,10; Oberkampf 1984, pl.4,3
 courts
- MAH GE 5168 à corps régulier et ailerons médians BzD/HaA1 ill.52,9; Oberkampf 1984, pl.4,4
 courts
- Carte : B1 Coord. : 557500 / 207500 No: **23** CH NE **Coffrane** ☆ **Les Favargettes**
 Date de découverte ou d'acquisition : 1868 Période(s) : BzC2 Datation : non Alt. : 765 m
 Environnement : haute vallée du Jura, val de Ruz Fonction : inhumation sous tumulus Biblio. : Rychner 1980, 125
- Commentaires : le tumulus a été réutilisé au Hallstatt
- c) épingle(s)**
 MCA NE à col renflé côtelé (cassée) BzC2 pl.36A,2; Rychner 1980, 10, fig.9
 MCA NE Favttes 4 côtelée à tête légèrement évasée BzC2 ill.75,4; pl.36A,4; Ost. 1971, 65, pl.23,1; Rychner
 1980, 10, fig.9
 MCA NE Favttes 3 côtelée, t. Les Favargettes BzC2 ill.77,6; pl.36A,3; Ost. 1971, 65, pl.23,2; Rychner
 1980, 10, fig.9; 1989, 176, No 807; 1995, 38, No 807
- d) bracelet(s)**
 MCA NE Coff. 5 plat, à côtes allongées, extrémités BzC2 ill.107,30-31; pl.36A,5-6; Rychner 1980, 10, fig.9;
 amincies (2) Paszt. 1985, 40, pl.11,81.81A
- e) métal divers**

MCA NE	fragments de bronze	BzC2	pl.36A,1.7; Rychner 1980, 10, fig.9
Carte : B3	Coord. : 561000 / 124000	No: 79	CH VS Collombey-Muraz ☆
Date de découverte ou d'acquisition :	XIXe s.	Période(s) : BzA2, D1	Datation : non Alt. : 390 m
Environnement :	bas de versant en bordure de la plaine du Rhône	Fonction : trouvailles isolées	Biblio. : Pugin 1984, ASSPA 67, 188-189; Bocks. 1964, 80
Commentaires : le poignard a disparu, il n'en reste qu'un croquis de F. Rouge de 1889, trouvé au Musée d'Aigle, repris et publié par C. Pugin			
<u>a) poignard(s)</u>			
Mus. Collège, Aigle (disparu)	à manche en bronze, t. Parco dei Monaci	BzA2	ill.6.8; Pugin 1984, ASSPA 67, fig.17
<u>c) épingle(s)</u>			
BHM BE 19694	à tête évasée, col renflé fortement côtelé, proche t. Clans (cassée)	BzD1	ill.85,5; Bocks. 1964, 80, fig.27,18; Beck 1980, 134, pl.33,24
Carte : B3	Coord. : 561525 / 124775	No: 298	CH VS Collombey-Muraz ☆ La Barmaz I
Date de découverte ou d'acquisition :	1947-55, 1991-93	Période(s) : BA?, BM, BR	Datation : oui Alt. : 467 m
Environnement :	versant sud-ouest de la plaine du Rhône (colline)	Fonction : habitat de hauteur sur ensellure	Biblio. : Bocks. 1964, 80; Gally 1986, 184-186; Honegger 1991, 1993
Commentaires : fouilles Sauter et Honegger : pour le BM et le BF, structures architecturales (fosses, etc.)			
<u>f) céramique</u>			
DPT ANT GE + MCA VS + SLM ZU	tessons de jarres à cordons impressionnés et languette de préhension, profil biconique, décor incisé, etc.	BzA2/D	---; Bocks. 1964, 32-39, fig.9-10; Honegger 1991, fig.6; 1993, fig.10
<u>g) divers</u>			
DPT ANT GE + MCA VS + SLM ZU	mobilier en os, corne, silex, pierre polie	?	---; Bocks. 1964, 39, fig.10-11
Carte : B3	Coord. : 561525 / 124775	No: 441	CH VS Collombey-Muraz ☆ La Barmaz I T.22S
Date de découverte ou d'acquisition :	1947-55 Sauter	Période(s) : BzA2	Datation : non Alt. : 467 m
Environnement :	versant sud-ouest de la plaine du Rhône (colline)	Fonction : inhumation allongée	Biblio. : Gally 1986; Simon 1996
Commentaires : fouille Sauter, une dizaine de tombes : squelette allongé en pleine terre, homme de 33+/-3ans, bloc erratique proche de la tête, accolé à la T.23			
<u>d) parure</u>			
MCA VS (sans No)	tube enroulé	BzA2	ill.126,12; Bocks. 1964, 79, fig.11,27
MCA VS (sans No)	tubes spiralés (2)	BzA2	ill.127,5; Bocks. 1964, 79, fig.11,28-29
Carte : B3	Coord. : 561525 / 124775	No: 438	CH VS Collombey-Muraz ☆ La Barmaz I T.3B
Date de découverte ou d'acquisition :	1900 Bosshardt	Période(s) : BzA2a	Datation : non Alt. : 467 m
Environnement :	versant sud-ouest de la plaine du Rhône (colline)	Fonction : inhumation allongée	Biblio. : Tschumi 1920, fig.23; Simon 1996
Commentaires : suite à la destruction de plusieurs tombes lors de l'exploitation du granit des blocs erratiques, Bosshardt entreprend une fouille : 2 inhumations allongées en pleine terre, dont une seule avec mobilier d'un homme de 37+/-3 ans			
<u>a) poignard(s)</u>			
SLM ZU 13821	à base arrondie, 2 rivets	BzA2a	ill.1.2; pl.9B,1; SAM 1, 113, 130, No 792; Abels 1972, 48, pl.61C,2
<u>b) hache(s)</u>			
SLM ZU 13820	à rebords proximaux, t. Martigny	BzA2a	ill.38,2; pl.9B,2; Abels 1972, 48, pl.24,336;61C,1
Carte : B3	Coord. : 561525 / 124775	No: 439	CH VS Collombey-Muraz ☆ La Barmaz I T.3S
Date de découverte ou d'acquisition :	1947-55 Sauter	Période(s) : BzA2	Datation : non Alt. : 467 m
Environnement :	versant sud-ouest de la plaine du Rhône (colline)	Fonction : inhumation allongée	Biblio. : Gally 1986; Simon 1996
Commentaires : fouille Sauter, une dizaine de tombes : squelette allongé en pleine terre, femme entre 44 et 53 ans			
<u>d) parure</u>			
MCA VS (sans No) (non identifiés)	spiraies (2)	BzA2	ill.122,14-15; Bocks. 1964, 79, fig.11,30,31
Carte : B3	Coord. : 561525 / 124775	No: 442	CH VS Collombey-Muraz ☆ La Barmaz I T.42S
Date de découverte ou d'acquisition :	1947-55 Sauter	Période(s) : BzA2b	Datation : non Alt. : 467 m
Environnement :	versant sud-ouest de la plaine du Rhône	Fonction : inhumation allongée	Biblio. : Gally 1986; Simon 1996



(colline)

Commentaires : fouille Sauter, une dizaine de tombes : squelette allongé entre des blocs erratiques, homme de 27+/-3 ans; l'épingle à tête enroulée provient du terrain environnant

c) épingle(s)

MCA VS (sans No) à bélière, t. Suisse occidentale, tige incurvée **BzA2b** ill.67,11; pl.20B,2; Bocks. 1964, 80, fig.11,25

MCA VS (sans No) à tête enroulée, tige incurvée **BzA2b** ill.63,4; pl.20B,1; Bocks. 1964, 80, fig.11,22
(introuvable)

d) parure

MCA VS (sans No) (non identifiés) anneau en tôle **BzA2b** pl.20B,3; Bocks. 1964, 79, fig.11,26

Carte : B3 *Coord.* : 561525 / 124775 *No.* : **504** CH VS **Collombey-Muraz** ☆ **La Barmaz I T.51H**

Date de découverte ou d'acquisition : 1991 Honegger *Période(s)* : BzA2b *Datation* : non *Alt.* : 497 m

Environnement : versant sud-ouest de la plaine du Rhône (colline) **Fonction** : inhumation allongée avec entourage de dalles *Biblio.* : Honegger 1994, 15-16; Simon 1996

Commentaires : orientée E/O, enfant de 1 à 1,5 ans, probablement allongé sur le dos, plusieurs dalles verticales sur le pourtour qui semblent constituer le calage d'un coffre de bois

c) épingle(s)

DPT ANT GE à bélière, t. Suisse occidentale (corrodée) **BzA2b** ill.67,10; Honegger 1994, fig.15

Carte : B3 *Coord.* : 561525 / 124775 *No.* : **505** CH VS **Collombey-Muraz** ☆ **La Barmaz I T.54H**

Date de découverte ou d'acquisition : 1993 Honegger *Période(s)* : BzA2 *Datation* : non *Alt.* : 497 m

Environnement : versant sud-ouest de la plaine du Rhône (colline) **Fonction** : inhumation *Biblio.* : Honegger 1994, 15-16; Simon 1996

Commentaires : à moitié détruite, enfant de 5 à 6 ans, hypothèse d'une paroi en matériel périssable sur le côté droit

c) épingle(s)

DPT ANT GE à tête enroulée, col torsadé (corrodée) **BzA2** ill.65,11; Honegger 1994, fig.15

Carte : B3 *Coord.* : 561525 / 124775 *No.* : **440** CH VS **Collombey-Muraz** ☆ **La Barmaz I T.6S**

Date de découverte ou d'acquisition : 1947-55 Sauter *Période(s)* : BzA2 *Datation* : non *Alt.* : 467 m

Environnement : versant sud-ouest de la plaine du Rhône (colline) **Fonction** : inhumation allongée *Biblio.* : Gallay 1986; Simon 1996

Commentaires : fouille Sauter, une dizaine de tombes : squelette allongé en pleine terre, femme de 46+/-3 ans, bloc erratique sur la gauche, crâne en réduction

c) épingle(s)

MCA VS (sans No) à tête enroulée, col torsadé (cassée) (introuvable) **BzA2** ill.65,23; pl.17E,1; Bocks. 1964, 79, fig.11,23-24

d) parure

MCA VS (sans No) (non identifiés) spirales (2) **BzA2** ill.122,12-13; pl.17E,2-3; Bocks. 1964, 79, fig.11,32,33

Carte : A3 *Coord.* : / *No.* : **239** CH GE **Collonge-Bellerive** ☆

Date de découverte ou d'acquisition : --- *Période(s)* : BzD-HaA1 *Datation* : non *Alt.* : 375 m

Environnement : rive sud du lac Léman (Petit-Lac) **Fonction** : trouvailles isolées *Biblio.* : ---

Commentaires : découvertes faites dans l'emprise de l'habitat palafittique du Bronze final

c) épingle(s)

MAH GE B 2806 à tête moulurée vasiforme, surcoulée **BzD2/HaA1** 1880 *Dunand* ill.90,11

d) bracelet(s)

MAH GE B 2773 forme Wabern **BzD** 1885 *Dunant* ill.109,11; Paszt. 1985, 53, pl.16,157

Carte : A4 *Coord.* : / *No.* : **526** F 74 **Collonges-sous-Salève** ☆ **Grotte du Seillon**

Date de découverte ou d'acquisition : 1893 (achat) *Période(s)* : BzC2/D *Datation* : non *Alt.* : 600 m

Environnement : versant nord du Salève **Fonction** : trouvaille isolée *Biblio.* : Oberkampf 1984, 91

Commentaires : ---

c) épingle(s)

MAH GE B 5661 côtelée, t. Oberalpfen **BzC2/D** ill.77,13; Audouze et Courtois 1970, 10, pl.1.18; Oberkampf 1984, 91, pl.17,21

Carte : A3 Coord. : / No: **302** CH GE **Cologny** ☆ **La Belotte**
 Date de découverte ou d'acquisition : 1892 Mouneron Période(s) : BzA2b/B1 Datation : oui Alt. : 375 m
 Environnement : rive sud du lac Léman (Petit-Lac) Fonction : habitat palafittique Biblio. : Corboud et Pugin 1992
 Commentaires : ---

f) céramique

MAH GE B 5654 tasse de t. Roseaux **BzA2b/B1** ---; Corboud et Pugin 1992, 21, fig.7,1

Carte : B1 Coord. : 556900 / 201950 No: **197** CH NE **Colombier** ☆ **Paradis Plage**
 Date de découverte ou d'acquisition : 1933(?) Période(s) : BzB1 Datation : non Alt. : 435 m
 Environnement : rive ouest du lac de Neuchâtel Fonction : trouvaille isolée Biblio. : Vouga 1933, SSP 25, 59-60
 Commentaires : Hafner (1995, 59, pl.33.7) mentionne avec la même provenance un petit poignard triangulaire atypique du Bronze ancien

c) épingle(s)

MCA NE Col. 5 à tête discoïde, col renflé perforé **BzB1** --- ill.72,10

Carte : B2 Coord. : 544880 / 188550 No: **24** CH VD **Concise** ☆
 Date de découverte ou d'acquisition : XIXe s. milieu Période(s) : BzA2-HaA2 Datation : non Alt. : 435 m
 Environnement : rive ouest du lac de Neuchâtel Fonction : trouvailles isolées Biblio. : Viollier 1927, 129-130
 Commentaires : découvertes faites dans l'emprise de l'habitat palafittique du Bronze final (Concise V)

b) hache(s)

MCAH VD CT 2178 à rebords, en forme de cloche, t. Grenchen, var. Köniz **BzB2/C** *XIXe s.* ill.48,16; Ost. 1971, 65; Rychner et Kläntzchi 1989, 175, No 154; fig.2,154; 1995, 16, No 154

c) épingle(s)

MS Bienne Ce 2175 à partie proximale richement décorée, col perforé **BzB2/C1** ill.74,7

SLM ZU 22981 à tête de massue, cornue, perforée **BzA2b/B1?** *1911 Leiderich* ill.69,22

SLM ZU 22980 t. Binningen, forme dérivée à 1 côte **BzD2/HaA1** *1911 Leiderich* ill.99,1

c) fibule(s)

MCAH VD atypique **BzD** *XIXe s.* ill.103,7; Betzler 1974, 81, pl.17,186

MCAH VD 26995.1 atypique **BzD** *1898 fouille* ill.103,4; Betzler 1974, 81, pl.17,184

d) bracelet(s)

MS Bienne Ce 455 torsadé à extrémités enroulées **BzD1** ill.118,5; Paszt. 1985, 111, pl.43,532

f) céramique

Mus. Yverdon 1203 jarre à cordon impressionné et languette intégrée **BzA2** --- ---; Hafner 1995, 239, pl.28,1

Carte : B2 Coord. : 546750 / 189900 No: **25** CH VD **Concise** ☆ **La Lance**
 Date de découverte ou d'acquisition : --- Période(s) : BzC2, D2/HaA1 Datation : non Alt. : 435 m
 Environnement : rive ouest du lac de Neuchâtel Fonction : trouvailles isolées Biblio. : ---
 Commentaires : découvertes faites dans l'emprise de l'habitat palafittique du Bronze final

c) épingle(s)

(lieu de dépôt inconnu) à tête pyramidale, forme II, surcoulée **BzD2/HaA1** --- ---; Beck 1980, 43

BHM BE 24907 côtelée à tête légèrement évasée **BzC2** *XXe s. début* ill.75,1; Ost. 1971, 66, pl.24,5

Carte : B2 Coord. : 544910 / 188760 No: **548** CH VD **Concise** ☆ **Sous Colachoz**
 Date de découverte ou d'acquisition : 1995-2000 fouille Période(s) : BzA2a/A2b/B1 Datation : oui Alt. : 428 m
 Environnement : rive ouest du lac de Neuchâtel Fonction : habitat palafittique Biblio. : Wolf et alii 1999

Commentaires : fouille de 5000m2 (projet Rail 2000), 3 villages Bronze ancien; le plus ancien est fortifié (plusieurs palissades concentriques et chemin d'accès)

a) poignard(s)


SMHA VD proche t. Broc (surface très corrodée) **BzA2b/B1** ---; Wolf et alii 1999, fig.28

b) hache(s)

SMHA VD à rebords et tranchant très développé, t. indéfini **BzA2** ---; Wolf et alii 1999, fig.25

f) céramique

SMHA VD jarres en tonnelet, tasses, tasses t. Roseaux, languettes de préhension, **BzA2a?/A2 b/B1** ---; Wolf et alii 1999, fig.21-23



anses, cordons lisses et impressionnés, réseaux, mamelons, etc.

g) divers

SMHA VD pointes de flèches en silex à pédoncule et ailerons déagés **BzA2** ---; Wolf et alii 1999, fig.24

Carte : C3 Coord. : 590000 / 120000 No: **290** CH VS **Conthey** ☆

Date de découverte ou d'acquisition : --- Période(s) : BzA2 Datation : non Alt. : 600 m

Environnement : pente en gradins du versant nord de la plaine du Rhône **Fonction** : trouvailles isolées **Biblio.** : Bocks. 1964, 82

Commentaires : ---

b) hache(s)

MAH GE B 5802 spatule, t. Rümlang A **BzA2a** 1896 Gohl ill.26,2; SAM 2 1968, 192, No 7069; Abels 1972, 21, pl.12,174

c) épingle(s)

MAH GE M 952 tréflée à 4 lobes, décorée (cassée) **BzA2a** 1894 Forrer ill.59,2; Bocks. 1964, 82, fig.24,14; SAM 2 1968, 192, No 7064; Spindler 1972-73, 45, fig.24,1

d) parure

MAH GE spirales (4) **BzA2** 1897 Bussien ---; Bocks. 1964, 82

d) torques(s)

MAH GE M 1023 torque de section ronde **BzA2** 1897 Bussien ---; Bocks. 1964, 82

MAH GE M 1024 torque de section ronde **BzA2** 1897 Bussien ---; Bocks. 1964, 82

MAH GE M 1027 torque de section ronde **BzA2** 1897 Bussien ---; Bocks. 1964, 82

MAH GE M 1028 torque de section ronde **BzA2** 1897 Bussien ---; Bocks. 1964, 82

MAH GE M 1030 torque de section ronde **BzA2** 1897 Bussien ---; Bocks. 1964, 82

MAH GE M 1031 torque de section ronde **BzA2** 1897 Bussien ---; Bocks. 1964, 82

MAH GE M 1032 torque de section ronde **BzA2** 1897 Bussien ---; Bocks. 1964, 82

Carte : C3 Coord. : 590000 / 120000 No: **145** CH VS **Conthey** ☆

Date de découverte ou d'acquisition : --- Période(s) : BzA-B1 Datation : non Alt. : 600 m

Environnement : pente en gradins du versant nord de la plaine du Rhône **Fonction** : trouvailles isolées **Biblio.** : Bocks. 1964, 82

Commentaires : ---

b) hache(s)

SLM ZU 22048 spatule, proche t. Ollon **BzA2b/B1** 1910 Moor ill.40,6; SAM 1, 113, 130, No 794; Bocks. 1964, 82; Abels 1972, 29, pl.14,209

g) divers

SLM ZU 38679 + 38680 colombelles tachées d'oxyde de Cu **BzA1?** 1940 Aigner ---; Bocks. 1964, 82

Carte : C3 Coord. : 590000 / 120000 No: **81** CH VS **Conthey** ☆

Date de découverte ou d'acquisition : 1889 Dupont Période(s) : BzB1 Datation : non Alt. : 600 m

Environnement : pente en gradins du versant nord de la plaine du Rhône **Fonction** : trouvailles isolées **Biblio.** : Bocks. 1964, 82

Commentaires : Paszthory précise Sensine comme lieu de provenance

d) bracelet(s)

MAH GE M 711 plat à côtes allongées, extrémités enroulées, t. Drône, var. Chandolin **BzB1** ill.106,14; Bocks. 1964, 82, fig.26,17; Paszt. 1985, 38, pl.10,67

MAH GE M 714 plat à côtes allongées, extrémités enroulées, t. Drône, var. Chandolin **BzB1** ill.106,15; Bocks. 1964, 82, fig.26,22; Paszt. 1985, 38, pl.10,68

MAH GE M 715 plat à décor en zigzag pointillé, extrémités enroulées, t. Drône, var. Chandolin **BzB1** ill.106,11; Bocks. 1964, 82, fig.26,38

Carte : C3 Coord. : 590000 / 120000 No: **291** CH VS **Conthey** ☆

Date de découverte ou d'acquisition : 1897 Période(s) : BzA2a Datation : non Alt. : 600 m

Environnement : pente en gradins du versant nord de la plaine du Rhône **Fonction** : tombe **Biblio.** : Bocks. 1964, 82

Commentaires : ---

c) épingle(s)

MCA VS 1003 à tête en disque, décor de cercles concentriques et croix centrale **BzA2a** ill.58,3; Bocks. 1964, 82, fig.22,31; SAM 2 1968, 108, No 4191, pl.41

Carte : C3 Coord. : 590000 / 120000 No: **140** CH VS **Conthey** ☆
 Date de découverte ou d'acquisition : 1900 Période(s) : BzB1 Datation : non Alt. : 600 m
 Environnement : pente en gradins du versant nord de la plaine du Rhône Fonction : trouvaille isolée Biblio. : Bocks. 1964, 82

Commentaires : ---

b) hache(s)

MCA VS 1082 spatule, t. Clucy **BzB1** ill.30,1; Bocks. 1964, 82, fig.26,33; Abels 1972, 29, pl.15,214; Rychner et Kläntsch 1989, 175, No 655; 1995, 33, No 655

Carte : C3 Coord. : 590000 / 120000 No: **26** CH VS **Conthey** ☆
 Date de découverte ou d'acquisition : 1903 Ogiez Période(s) : BzD Datation : non Alt. : 600 m
 Environnement : pente en gradins du versant nord de la plaine du Rhône Fonction : dépôt (?) Biblio. : Bocks. 1964, 82; Millotte et alii 1968, 57

Commentaires : "petit ensemble ? vendu par honnête marchand, Ogier" Bocks. 1964, 82

b) hache(s)

MAH GE 1834 à butée, ailerons médians **BzD** ill.53,11; pl.37A,1; Bocks. 1964, 82, fig.27,21; Rychner et Kläntsch 1995, 28, No 529

MAH GE 1832 à talon, t. normand **BzD** ill.50,12; pl.37A,3; Bocks. 1964, 82; Ost. 1971, 66, pl.35,5

MAH GE 1833 à talon, t. normand **BzD** ill.50,10; pl.37A,2; Bocks. 1964, 82; Ost. 1971, 66, pl.35,4

c) épingle(s)

MAH GE 1835 à tête évasée, col renflé décoré **BzD** ill.82,6; pl.37A,4; Bocks. 1964, 82, fig.27,17; Beck 1980, 133, pl.31,17

Carte : C3 Coord. : 588000 / 123000 No: **139** CH VS **Conthey** ☆
 Date de découverte ou d'acquisition : 1972 Période(s) : BzA2a Datation : non Alt. : 600 m
 Environnement : pente en gradins du versant nord de la plaine du Rhône Fonction : inhumation Biblio. : Pugin 1984, ASSPA 67, 189

Commentaires : découverte lors d'un terrassement; sujet féminin (calotte crânienne et fragment de maxillaire supérieur droit)

c) épingle(s)

MCA VS T 1972 b à tête en disque, décor croix centrale **BzA2a** ill.58,1; pl.8A,1; Gallay 1976, 10, fig.2,7; Pugin 1984, ASSPA 67, 189, fig.18,1

d) bracelet(s)

MCA VS T 1972 a brassard valaisan **BzA2a** ill.104,1; pl.8A,5; Gallay 1976, 12, fig.2,6; Pugin 1984, ASSPA 67, 189, fig.18,3; Paszt. 1985, 16, pl.2,10

d) parure

MCA VS T 1972 c-d boucles d'oreille spiralées (2) **BzA2a** ill.122,1-2; pl.8A,2-3; Gallay 1976, fig.2,8,9; Pugin 1984, ASSPA 67, 189, fig.18,4

MCA VS spirale (fragment) **BzA2a** ill.122,3; pl.8A,4; Gallay 1976, fig.2,10; Pugin 1984, ASSPA 67, 189, fig.18,2

Carte : C3 Coord. : 587185 / 120580 No: **80** CH VS **Conthey** ☆ **Aven**
 Date de découverte ou d'acquisition : XIXe s. Période(s) : BzD/HaA1 Datation : non Alt. : 930 m
 Environnement : pente en gradins du versant nord de la plaine du Rhône Fonction : trouvaille isolée Biblio. : Heierli 1892; Bocks. 1964, 82

Commentaires : découverte dans une tombe de l'âge du Fer

b) hache(s)

BHM BE 10515 (disparue) à corps régulier et ailerons médians courts **BzD/HaA1** ill.52,3; Heierli 1892, IAS, pl.1-2,11; Bocks. 1964, 82

Carte : C3 Coord. : 588535 / 120730 No: **189** CH VS **Conthey** ☆ **Erde**
 Date de découverte ou d'acquisition : 1896 Période(s) : BzA1 Datation : non Alt. : 800 m
 Environnement : pente en gradins du versant nord de la plaine du Rhône Fonction : tombes Biblio. : Bocks. 1964, 80

Commentaires : découverte faite près du village; l'une des épingles (MCA VS 835a) a la tête couverte de cupules de corrosion

c) épingle(s)

MCA VS 835 à tête en rame, décorée **BzA1** ill.56,4; Bocks. 1964, 80, fig.22,33; SAM 2 1968, 108, No 4189, pl.41



- MCA VS 835 a à tête ovale (?) (brute de fonte, corrodée) **BzA1** ill.57,1; Bocks. 1964, 80, fig.22,32; SAM 2 1968, 108, No 4188
- d) parure**
- MCA VS 835 b (non identifié) spirale **BzA1?** ---; Bocks. 1964, 80
-
- Carte : C3 Coord. : / No: **122** CH VS **Conthey** ☆ **Plan-Conthey**
- Date de découverte ou d'acquisition : 1892 Période(s) : BzA2b Datation : non Alt. : 500 m
- Environnement : cône d'alluvions en bordure de la plaine du Rhône **Fonction** : trouvaille isolée *Biblio.* : Bocks. 1964, 82
- Commentaires : découverte faite dans une tombe de l'âge du Fer
- b) hache(s)**
- BHM BE 10489 à rebords, à tranchant circulaire, t. Robbio-Desor **BzA2b** ill.34,5; Bocks. 1964, 82, fig.25,18; SAM 2 1968, 72, No 3065; Abels 1972, 73, pl.34,489
-
- Carte : C3 Coord. : 588800 / 120200 No: **154** CH VS **Conthey** ☆ **Plan-Dave**
- Date de découverte ou d'acquisition : 1877 Période(s) : BzA2 Datation : non Alt. : 650 m
- Environnement : pente en gradins du versant nord de la plaine du Rhône **Fonction** : tombe *Biblio.* : Sauter 1950, 84; Bocks. 1964, 82
- Commentaires : une ancienne photo du SLM ZU regroupe ces objets avec d'autres de Conthey [293], comme s'il s'agissait d'un ensemble; il y a 6 spirales, non pas 8 comme mentionné dans Paszt. 1985
- c) épingle(s)**
- MCA VS 998 à tête enroulée, col torsadé **BzA2** ill.65,2; pl.17B,1; Bocks. 1964, 82, fig.24,41; SAM 2 1968, 108, No 4190
- d) parure**
- MCA VS 998 (1 non identifiée) spirales (6) **BzA2** ill.122,27-31; pl.17B,2-6; Bocks. 1964, 82, fig.24,33.36-40; Paszt. 1985, 250, pl.177,2179-2186
-
- Carte : C3 Coord. : 588800 / 120200 No: **293** CH VS **Conthey** ☆ **Plan-Dave (?)**
- Date de découverte ou d'acquisition : 1895 Période(s) : BzA2a Datation : non Alt. : 650 m
- Environnement : pente en gradins du versant nord de la plaine du Rhône **Fonction** : tombe *Biblio.* : Bocks. 1964, 82
- Commentaires : provenance incertaine; une ancienne photo du SLM ZU regroupe ces objets avec ceux de Plan-Dave [154], comme s'il s'agissait d'un ensemble
- a) poignard(s)**
- MCA VS 719 à base abîmée, 4 rivets, lame à cannelures marginales, décor pointillé central **BzA2a** ill.1,12; pl.17A,1; Bocks. 1964, 82, fig.24,35; SAM 2 1968, 108, No 4201
- d) torques(s)**
- MCA VS 719 a torques de section ronde **BzA2a** pl.17A,2; Bocks. 1964, 82, fig.24,34
-
- Carte : C3 Coord. : 588380 / 119700 No: **292** CH VS **Conthey** ☆ **Roulin**
- Date de découverte ou d'acquisition : 1896 Période(s) : BzA2 Datation : non Alt. : 580 m
- Environnement : pente en gradins du versant nord de la plaine du Rhône **Fonction** : trouvaille isolée *Biblio.* : Sauter 1950, 84; Bocks. 1964, 82
- Commentaires : trouvé à 3 m de profondeur
- a) poignard(s)**
- MCA VS 834 à manche mixte, t. alpin **BzA2** ill.6,2; Bocks. 1964, 82, fig.25,49; SAM 2 1968, 108, No 4185 et 4202, pl.41
-
- Carte : C3 Coord. : 588590 / 132550 No: **511** CH VS **Conthey** ☆ **Sanetsch Inffloria**
- Date de découverte ou d'acquisition : 1986 PAVAC Période(s) : BzA1? Datation : non Alt. : 2090 m
- Environnement : région intérieure des Alpes, col du Sanetsch **Fonction** : trouvailles isolées (?) *Biblio.* : David-Elbiali 1990, 22, note 13
- Commentaires : nettoyage d'une coupe et sondage de 2m2 au pied d'un bloc erratique : niveau riche en faune et charbons de bois avec date C14 tardive (2350±80 BP) et 2 objets Bronze ancien
- g) divers**
- DPT ANT GE lunule en os décorée de disques; fragment d'anneau en os **BzA1?** ---; Baudais et alii 1987, fig.14,b
-
- Carte : C3 Coord. : 589800 / 121000 No: **294** CH VS **Conthey** ☆ **Sensine**
- Date de découverte ou d'acquisition : 1897 Période(s) : BzA2 Datation : non Alt. : 630 m
- Environnement : pente en gradins du versant nord de la **Fonction** : tombes *Biblio.* : Bocks. 1964, 82

plaine du Rhône

Commentaires : il pourrait s'agir de l'épingle marquée (MCA VS 2336) et qui fait partie d'un lot fantaisiste "d'épingles romaines provenant des fouilles de Martigny de 1902-1903"

c) épingle(s)

MCA VS 1023 à tête enroulée, col torsadé (cassée) **BzA2** ill.65.25; Bocks. 1964, 82, fig.24,31
(introuvable)

d) parure

MCA VS 1023 a (non spirales (2) **BzA2** ---; Bocks. 1964, 82
identifiées)

Carte : C3 Coord. : 589800 / 121000 No: **482** CH VS **Conthey** ☆ **Sensine T.1**

Date de découverte ou d'acquisition : 1895 Gohl (achat) Période(s) : BzA1 Datation : non Alt. : 630 m

Environnement : pente en gradins du versant nord de la plaine du Rhône Fonction : tombe Biblio. : Heierli 1896, 107; Bocks. 1964, 80

Commentaires : identification des coquilles incertaine, confusion possible avec T.2; registre du SLM ZU donne un inventaire différent de Bocks., pas de colombe ni d'anneaux en os

c) épingle(s)

SLM ZU 11561 à tête en rame **BzA1** pl.4A,1; Sauter 1950, pl.4,11; Bocks. 1964, 80

d) parure

SLM ZU 11562 spirales à extrémité enroulée (4) **BzA1** pl.4A,2; Bocks. 1964, 80

g) divers

SLM ZU 11563 coquilles de bivalves perforées et non perforées (8) **BzA1** pl.4A,3(?); Heierli 1896, pl.2,14-22; Bocks. 1964, 80

Carte : C3 Coord. : 589800 / 121000 No: **483** CH VS **Conthey** ☆ **Sensine T.2**

Date de découverte ou d'acquisition : 1896 Gohl (achat) Période(s) : BzA1 Datation : non Alt. : 630 m

Environnement : pente en gradins du versant nord de la plaine du Rhône Fonction : tombe Biblio. : Heierli 1896, 107; Bocks. 1964, 80

Commentaires : identification des coquilles incertaine, confusion possible avec T.1; registre du SLM ZU donne un inventaire différent de Bocks. pour les coquilles

c) épingle(s)

SLM ZU 11603 à tête en rame, décorée **BzA1** ill.56.3; pl.4B,1; Heierli 1896, pl.2,7; SAM 1, 113, no 793; Bocks. 1964, 80

d) parure

SLM ZU 11604 lunule décorée **BzA1** ill.125.10; pl.4B,2; Heierli 1896, pl.2,12; Bocks. 1964, 80

SLM ZU 11605 spirale **BzA1** pl.4B,3(?); Bocks. 1964, 80

g) divers

SLM ZU 11606 coquillages d'eau douce perforés, certains travaillés (4) **BzA1** pl.4B,4(?); Bocks. 1964, 80

Carte : C3 Coord. : 589800 / 121000 No: **484** CH VS **Conthey** ☆ **Sensine T.3**

Date de découverte ou d'acquisition : 1896 Gohl (achat) Période(s) : BzA2a Datation : non Alt. : 630 m

Environnement : pente en gradins du versant nord de la plaine du Rhône Fonction : tombe double? Biblio. : Heierli 1896, 107; Bocks. 1964, 80

Commentaires : inventaire selon registre du SLM ZU; d'après le mobilier il pourrait s'agir d'une tombe double

d) parure

SLM ZU 11773 diadèmes, t. Conthey (2) **BzA2a** ill.120.9; pl.5A,1.3; Heierli 1896, pl.3,4.4a,5.5a; Bocks. 1964, 80; Hafner 1995, 203

SLM ZU 11774 spirales à extrémité enroulée (4, dont 2 cassées) **BzA2a** pl.5A,2.4; Bocks. 1964, 80

Carte : C3 Coord. : 589800 / 121000 No: **485** CH VS **Conthey** ☆ **Sensine T.4**

Date de découverte ou d'acquisition : 1845-1896 Période(s) : BzA2a Datation : non Alt. : 630 m

Environnement : pente en gradins du versant nord de la plaine du Rhône Fonction : tombe Biblio. : Heierli 1896, 107; Bocks. 1964, 80

Commentaires : ---

d) parure

SLM ZU 22047 spirales à extrémité enroulée (4) **BzA2a** pl.5B,2; Bocks. 1964, 80

d) torques(s)

SLM ZU 22046 torque de section ronde, extrémités aplaties, décorées **BzA2a** pl.5B,1; Bocks. 1964, 80



Carte : C3 Coord. : 589800 / 121000 No: **486** CH VS **Conthey** ☆ **Sensine T.5**
 Date de découverte ou d'acquisition : 1896 Gohl (achat) Période(s) : BzA1/A2a Datation : non Alt. : 630 m
 Environnement : pente en gradins du versant nord de la plaine du Rhône Fonction : tombe Biblio. : Heierli 1896, 107; Bocks. 1964, 82
 Commentaires : mention par Bocks. (1964, 82) d'une pointe de flèche à douille (SLM ZU 11565) qui n'appartient très certainement pas au mobilier de la tombe; une seule spirale mentionnée dans le registre du SLM ZU

d) parure

SLM ZU 11564 (non observée) spirale à extrémité enroulée **BzA2?** ---; Bocks. 1964, 82

Carte : C3 Coord. : 589800 / 121000 No: **487** CH VS **Conthey** ☆ **Sensine T.6**
 Date de découverte ou d'acquisition : 1896 Gohl (achat) Période(s) : BzA2a Datation : non Alt. : 630 m
 Environnement : pente en gradins du versant nord de la plaine du Rhône Fonction : tombe double? Biblio. : Heierli 1896, 107; Bocks. 1964, 82
 Commentaires : inventaire selon registre du SLM ZU; d'après le mobilier il pourrait s'agir d'une tombe double

d) parure

SLM ZU 11776 spirales à extrémité enroulée (2) **BzA2a** pl.6A,3; Bocks. 1964, 82
 SLM ZU 11777 tubes enroulés (14, dont 10 conservés) **BzA2a** ill.126,1; pl.6A,4; Heierli 1896, pl.3,10(?); Bocks. 1964, 82

d) torque(s)

SLM ZU 11775 torques de section ronde, extrémités aplaties (2, dont 1 décoré) **BzA2a** pl.6A,1-2; Bocks. 1964, 82

Carte : C3 Coord. : 589800 / 121000 No: **488** CH VS **Conthey** ☆ **Sensine T.7**
 Date de découverte ou d'acquisition : 1896 Gohl (achat) Période(s) : BzA2a Datation : non Alt. : 630 m
 Environnement : pente en gradins du versant nord de la plaine du Rhône Fonction : tombe Biblio. : Heierli 1896, 107; Bocks. 1964, 82
 Commentaires : inventaire selon registre du SLM ZU, sauf second pendentif non mentionné

c) épingle(s)

SLM ZU 11778 à tête en disque, décor de cercles concentriques et bossettes **BzA2a** ill.58,5; pl.6B,1; Heierli 1896, pl.3,3; Bocks. 1964, 82
 SLM ZU 11780 losangiques (cassées) (2) **BzA2a** ill.61,12-13; pl.6B,2-3; Heierli 1896, pl.3,1-2; Bocks. 1964, 82

d) parure

SLM ZU 11779 pendentifs, t. Sensine (2) **BzA2a** ill.124,6; pl.6B,4-5; Heierli 1896, pl.3,9; Bocks. 1964, 82
 SLM ZU 11781 tubes enroulés (4) **BzA2a** ill.126, 2; pl.6B,6; Heierli 1896, pl.3,10-11(?); Bocks. 1964, 82
 SLM ZU 11782 tubes spiralés (3) **BzA2a** ill.127,1; pl.6B,7; Heierli 1896, pl.3,12; Bocks. 1964, 82

Carte : C2 Coord. : / No: **55** CH FR **Corjolens** ☆ **Maison Rouge**
 Date de découverte ou d'acquisition : 1902 Période(s) : BzC2 Datation : non Alt. : 650 m
 Environnement : Plateau collinéen (tourbière) Fonction : trouvaille isolée Biblio. : Peissard 1941, 77
 Commentaires : découverte dans la tourbière du Seedorf près de Maison Rouge; achetée par l'antiquaire Gremser qui la remit au Musée; Peissard mentionne Prez vers Noréaz comme lieu de découverte

c) épingle(s)

MAH FR 2801 côtelée à tête légèrement évasée **BzC2** ill.75,2; Ost. 1971, 78, pl.19,10


Carte : C2 Coord. : 576920 / 187440 No: **268** CH FR **Cormagens** ☆ **Champ des Pierres**
 Date de découverte ou d'acquisition : 1985 Période(s) : BzD Datation : non Alt. : 580 m
 Environnement : Plateau collinéen Fonction : trouvaille isolée Biblio. : Schwab et collab. 1988, 21-22
 Commentaires : découverte dans une tranchée lors de travaux de construction

c) fibule(s)

MAH FR Cormagens 85 en archet de violon, t. Peschiera(?) **BzD** ill.103,2; Schwab et collab. 1988, 21-22, fig.14

Carte : C2 Coord. : / No: **206** CH FR **Corsalettes** ☆
 Date de découverte ou d'acquisition : entre 1898 et 1918 Période(s) : BzC2/D Datation : non Alt. : 580 m
 Environnement : Plateau collinéen Fonction : tombe Biblio. : ---
 Commentaires : ---

<u>c) épingle(s)</u>			
MAH FR 1764	à tête évasée, col décoré	BzC2/D	ill.82,16 dessin SAC FR
Carte : B3	Coord. : /	No: 28	CH VD Corsier ☆ Environs
Date de découverte ou d'acquisition : 1851 Noverraz		Période(s) : BzB2/C1	Datation : non Alt. : 500 m
Environnement : pente en gradins de la rive nord du Léman		Fonction : trouvaile isolée	Biblio. : Viollier 1927, 136
Commentaires : trouvée aux environs du village			
<u>c) épingle(s)</u>			
MCAH VD 45	à partie proximale richement décorée, col perforé	BzB2/C1	ill.74,6; Ost. 1971, 66, pl.19,5
Carte : A3	Coord. : 505400 / 124850	No: 446	CH GE Corsier ☆ Port
Date de découverte ou d'acquisition : 1979 fouille GRAL		Période(s) : BzA2	Datation : non Alt. : 375 m
Environnement : rive sud du lac Léman (Petit-Lac)		Fonction : habitat palafittique (?)	Biblio. : Baudais, Corboud et Nierlé 1980, ASSPA 63, 217-220
Commentaires : découvertes lors de la fouille subaquatique de la station			
<u>b) hache(s)</u>			
MAH GE 22051	à rebords, à tranchant circulaire, t. Les Roseaux, var. Onnens	BzA2	ill.31,9; Baudais, Corboud et Nierlé 1980, ASSPA 63, 220, fig.5,2
MAH GE 22050	à rebords, à tranchant circulaire, t. Les Roseaux, var. Savièse ou Onnens (?) (tranchant usé)	BzA2	ill.31,10; Baudais, Corboud et Nierlé 1980, ASSPA 63, 220, fig.5,1
MAH GE 22049	à rebords, atypique	BzA2?	---; Baudais, Corboud et Nierlé 1980, ASSPA 63, 220, fig.5.3
<u>a) poignard(s)</u>			
Mus. Boudry Cortaillod 10	à lame cannelée	BzA2b	--- ill.5,10; Gallay 1971, 135, fig.9,g; Hafner 1995, 239, pl.26,2
BHM BE 24072	à manche en bronze, t. Rhône	BzA2	<i>XXe s. début</i> ill.6,10; SAM 2 1968, 66, No 2863-2864; Hafner 1995, 239, pl.26,3
<u>b) hache(s)</u>			
Mus. Boudry Cortaillod 50	à rebords, à tranchant circulaire, t. Onnens A	BzA2b	--- ill.33,1; Abels 1972, 77, pl.37,528; Rychner et Kläntschli 1989, 176, No 695; 1995, 34, No 695; Hafner 1995, 239, pl.26,4
<u>c) épingle(s)</u>			
MCA NE Cort. 1310	à bélière, t. Suisse occidentale	BzA2b	--- ill.67,7; Hafner 1995, 239, pl.26,7
MCA NE Cort. 813	à bélière, t. Suisse occidentale (cassée)	BzA2b	--- ill.67,8; Hafner 1995, 239, pl.26,8
SLM ZU 19761	à partie proximale côtelée courte	BzC/HaA?	<i>1908 Vouga</i> ill.76,26; Ost. 1971, 66, pl.21,13
MCA NE Cort. 2	à tête annulaire	BzA2b	--- ill.70,6; Hafner 1995, 239, pl.26,5
MCA NE Cort. 1438	à tête annulaire(?) (cassée)	BzA2b	--- ill.70,11; Hafner 1995, 239, pl.26,6
MS Bienne Cd 2219	à tête biconique côtelée, col décoré	BzD	ill.87,5; Beck 1980, 132, pl.30,18
SLM ZU 19762	à tête de massue, perforée	BzA2b/B1	<i>1908 Vouga</i> ill.69,16; Ost. 1971, 66, pl.16,15
BHM BE 9464	à tête discoïde à pointe, col renflé côtelé	BzB2/C	<i>XIXe s.</i> ill.80,4; Ost. 1971, 66, pl.19,16
MCA NE Cort. 86	à tête discoïde, col renflé perforé	BzB1	--- ill.72,12
MCA NE (sans No)	à tête discoïde, col renflé perforé, décorée	BzB1	--- ill.72,1; Ost. 1971, 66, pl.18,13
BHM BE 9467	à tête discoïde, col renflé perforé, tige carrée, décorée	BzB1	<i>XIXe s.</i> ill.72,3; Ost. 1971, 63-64, pl.16,8
MCA NE Cort. 239	à tête tronconique, col renflé perforé, décorée	BzB	--- ill.73,18; Ost. 1971, 66, pl.18,5
MS Bienne Cd 2230	à tête vasiforme élancée, t. Velemszentvid	BzD2/HaA1	ill.89,4
SLM ZU 19748	t. Binningen, forme dérivée à 2 côtes	BzD2/HaA1	<i>1908 Vouga</i> ill.98,11; Beck 1980, 143, pl.49,31



MCA NE Cort. 135 t. Binningen, forme dérivée à 3 **BzD2/HaA1** --- ill.97,11; Beck 1980, 144, pl.50,11
côtes

d) bracelet(s)

MS Bienne Cd 431 de section triangulaire, extrémités **BzB1** ill.108,2; Paszt. 1985, 52, pl.15,144
arrondies, décor en chevrons

d) torques(s)

SLM ZU 9012 torques de section ronde (corrodé) **BzA2** 1883 avant ---; Gross 1883, pl.16,14

f) céramique

Mus. Boudry (sans No) tesson décoré d'un cordon à **BzA2(?)** --- ---; Hafner 1995, 239, pl.26,1
impressions digitales

Carte : B1 Coord. : 554282 / 199433 No: **478** CH NE **Cortailod** ☆ **Aux Murgiers T.2**

Date de découverte ou d'acquisition : 1993 fouille SAC **Période(s) : HaA1** Datation : non Alt. : 500 m
NE

Environnement : pente en gradins de la rive ouest du lac **Fonction : incinérations en urnes** Biblio. : Hapka 1995, 160-162, fig.1
de Neuchâtel

Commentaires : découverte sur le haut du village : 2 fosses contiguës (0,8x0,7m et 0,55x0,5m) contenant les os incinérés, entourées de pierres
de chant, couverture de blocs horizontaux non jointifs, à env. 1,50m bordure de pierres d'un éventuel tumulus

f) céramique

SAC NE urne biconique à col évasé et panse **HaA1?** pl.49B,1-5; Hapka 1995, 162, fig.2,1-5
striée, tasse tronconique, 2 gobelets
carénés cannelés, fond plat

Carte : C1 Coord. : 573790 / 195290 No: **163** CH FR **Courgevoux** ☆ **En Triva**

Date de découverte ou d'acquisition : 1988-90 **Période(s) : BzC, BzD2/HaA1** Datation : oui Alt. : 450 m

Environnement : Plateau collinéen **Fonction : habitat ouvert sur terrasse** Biblio. : Anderson et Bouyer 1990, ASSPA
73, 190, fig.5; 1991, 239;
Boisaubert et alii 1992, 46

Commentaires : fouille 1250m2 avec 4 niveaux d'occupation : maisons sur sablières basses, sans poteaux, foyers en cuvette et sur dalles de
schiste, zones de rejet à forte concentration de vestiges; la hache provient du niv. inf., l'épingle du niv. sup.

b) hache(s)

Dépôt RN1 à butée et ailerons médians courts **BzD2/HaA1** ill.53,5; Boisaubert et alii 1992, 46, fig.14,1

c) épingle(s)

Dépôt RN1 t. Binningen, forme dérivée à 1 **BzD2/HaA1** ill.99,17; Boisaubert et alii 1992, 46, fig.14,2
côte (incurvée)

f) céramique

Dépôt RN1 cordons impressionnés, incisions et **BM-HaA** ---; Boisaubert et alii 1992, 46, fig.10
impressions couvrantes, triangles
hachurés, anses, etc.

Carte : C1 Coord. : 573900 / 195040 No: **162** CH FR **Courgevoux** ☆ **Le Marais 2**

Date de découverte ou d'acquisition : 1991-93 **Période(s) : BzC/D** Datation : oui Alt. : 450 m

Environnement : Plateau collinéen **Fonction : habitat ouvert sur terrasse** Biblio. : Anderson et Bouyer 1992, ASSPA
75, 190-191; 1994, 174, fig.9;
Boisaubert et alii 1992, 45, fig.11

Commentaires : fouille 1750m2 : empièvements, sablières basses, alignements de blocs de calage, stylobates, foyer en cuvette, etc.; une partie
des structures appartient au Néolithique, elles ne sont pas encore attribuées de façon définitive

e) métal divers

Dépôt RN1 poinçon-ciselet, déchets de bronze **BzC/D** ---; Anderson et Bouyer 1992, 191
(2)

f) céramique

Dépôt RN1 tessons décorés : chevrons **BzC/D** ---; Boisaubert et alii 1992, 45, fig.11
emboîtés, triangles hachurés,
incisions couvrantes, etc.; pesons

Carte : A3 Coord. : / No: **521** F **74** **Cranves-Sales** ☆ **Dolmen**

Date de découverte ou d'acquisition : 1862 **Période(s) : BzA2** Datation : non Alt. : 530 m

Environnement : vallon de la Nussance **Fonction : trouvaille isolée** Biblio. : Oberkampff 1984, 92

Commentaires : découverte lors de la destruction du dolmen associées à d'autres épingles identiques disparues, des os, des vases et un couteau
ou une faucille en bronze

c) épingle(s)

Mus.-Château Annecy à tête en tonnelet à perforation **BzA2** ill.68,5; Audouze et Courtois 1970, pl.1,3;
3/376-1 horizontale Oberkampff 1984, pl.6,7

Carte : C1 Coord. : 569000 / 212200 No: **29** CH NE **Cressier** ☆ **La Baraque**
 Date de découverte ou d'acquisition : 1936 Vouga, Perret Période(s) : BzB2/C1 Datation : non Alt. : 700 m
 Environnement : Jura, en bordure du Plateau collinéen Fonction : inhumation allongée sous tumulus Biblio. : Vouga 1936, SSP 28, 40; Rychner 1980, 123-124, fig.7

Commentaires : découverte dans la forêt de l'Eter, le long de la route St-Blaise/Lignières : tumulus réutilisé au Hallstatt (12m de diamètre et 2m de haut) avec au centre inhumation BM, squelette masculin allongé sur un dallage, frontal partiellement trépané?

a) poignard(s)

MCA NE Cre 2 à base trapézoïdale étroite, 2 rivets (type cheville) **BzB2/C1** ill.10,4; pl.29E,3; Ost. 1971, 66, pl.11,4; Rychner 1980, 123-125, fig.8

b) hache(s)

MCA NE Cre 1 à rebords proximaux, t. Cressier classique **BzB2/C1** ill.41,6; pl.29E,2; Ost. 1971, 66, pl.11,5; Abels 1972, 53, pl.26,359; Rychner 1980, 123-125, fig.8; 1989, 176, No 302; 1995, 21, No 302

c) épingle(s)

MCA NE Cre 3 à partie proximale côtelée **BzB2/C1** ill.74,9; pl.29E,1; Ost. 1971, 66, pl.11,6; Rychner 1980, 123-125, fig.8; 1989, 176, No 948; 1995, 43, No 948

d) parure

MCA NE Cre ? bague en or **BzB2/C1** ---; Ost. 1971, 66

Carte : C1 Coord. : 578060 / 194650 No: **250** CH FR **Cressier** ☆ **Praz Rond**
 Date de découverte ou d'acquisition : 1982 Période(s) : BR Datation : non Alt. : 570 m
 Environnement : Plateau collinéen Fonction : vestiges remaniés Biblio. : Dubuis 1983, ASSPA 66, 257; Schwab 1984, 33-34, fig.43-44

Commentaires : découverts lors de travaux de construction

f) céramique

SAC FR Cre-Pra 82 tessons (40) : lèvres aplaties, cordons, impressions digitales, cannelures **BR** 1982 fouille SAC FR ---; Schwab 1984, fig.43

Carte : C1 Coord. : 568900 / 201550 No: **30** CH VD **Cudrefin** ☆ **Le Broillet**
 Date de découverte ou d'acquisition : --- Période(s) : BzA2b-HaA1 Datation : non Alt. : 435 m
 Environnement : rive est du lac de Neuchâtel Fonction : trouvailles isolées Biblio. : Hubscher 1943, SSP 34, 38; Hafner 1995, 59

Commentaires : découvertes faites dans l'emprise de l'habitat palafittique du Bronze final; le poignard a été trouvé à 1,20m de profondeur, dans les marais, sous les ponts de la station du Broillet

a) poignard(s)

MCAH VD Coll. à lame cannelée **BzA2b** 1941 ill.5,12; Hubscher 1943, SSP 34, 38, fig.2; Gally 1971, 137, fig.9,k; Hafner 1995, 240, pl.33,3

c) épingle(s)

MCAH VD (sans No) à tête discoïde à pointe, col renflé **BzB2/C** 1901-03(?) ill.80,12

MCAH VD (sans No) à tête discoïde, col renflé côtelé **BzC2/D** 1901-03(?) ill.79,16

MCAH VD (sans No) t. Binningen, forme dérivée à 3 côtes **BzD2/HaA1** 1901-03(?) ill.97,15

MCAH VD (sans No) t. Wollmesheim **BzD2/HaA1** 1901-03(?) ill.100,11

Carte : B2 Coord. : / No: **119** CH VD **Cugy** ☆ **Sur le château**
 Date de découverte ou d'acquisition : 1925 Jatton Période(s) : BzC-HaA1 Datation : non Alt. : 700 m
 Environnement : Plateau collinéen Fonction : trouvailles isolées ou dépôt (?) Biblio. : ---

Commentaires : découverte faite à environ 300 m de la colline


b) hache(s)

MCAH VD 31727 à corps régulier et ailerons médians courts, petite forme **BzC2/D/HaA1** ill.52,12; pl.36B,2; Abels 1972, 54, pl.68B,2; Rychner et Kläntsch 1995, 17, No 174

MCAH VD 31726 à rebords proximaux, t. Cressier classique **BzC2** ill.41,4; pl.36B,1; Abels 1972, 54, pl.27,382,68B,1; Rychner et Kläntsch 1989, 174, No 173; 1995, 17, No 173

Carte : B2 Coord. : / No: **121** CH VD **Curtilles** ☆
 Date de découverte ou d'acquisition : 1927 (achat) Jatton Période(s) : BzA2b Datation : non Alt. : 550 m
 Environnement : Plateau collinéen Fonction : trouvaille isolée Biblio. : ---

Commentaires : ---



b) hache(s)

MCAH VD 31737 à rebords, à tranchant circulaire, t. **BzA2** ill.31,5; SAM 2 1968, 198, No 7273, pl.44; Abels 1972, 74, pl.34,492

Carte : D1 Coord. : / No: **194** CH SO **Derendingen** ☆

Date de découverte ou d'acquisition : XIXe s. Période(s) : BzC/D Datation : non Alt. : 440 m

Environnement : basse plaine de l'Emme Fonction : trouvaillies isolées Biblio. : Fey 1956, 167-168

Commentaires : l'épée porte une patine aquatique d'après Schauer; les poignards pourraient provenir d'Orpund BE-Kiesablagerungen d'après le registre du BHM BE

a) épée(s)

BHM BE 44679 à languette étroite, 3 rivets, t. **BzD** ill.16,1; Schauer 1971, 63, pl.26,193
Rixheim

a) poignard(s)

BHM BE 22951 à base trapézoïdale étroite, 2 rivets **BzC** ill.10,2; Ost. 1971, pl.26,11

BHM BE 22950 à languette, 2 rivets **BzD1** ill.13,5; Fey 1956, 168, pl.1,24

Carte : C1 Coord. : / No: **333** CH BE **Diessbach** ☆ **Eichwald**

Date de découverte ou d'acquisition : XXe s. début Période(s) : BzC2/D Datation : non Alt. : 450 m

Environnement : Plateau collinéen en bordure de la basse plaine de l'Aar Fonction : trouvaillie isolée Biblio. : Tschumi 1953, 219

Commentaires : découverte en enlevant un chêne, au NE du village, à droite du sentier menant à Büren

c) épingle(s)

BHM BE 28195 à tête bitronconique, col renflé **BzC2/D** ill.83,1; Beck 1980, 141, pl.44,6
décoré, tige incurvée

Carte : A3 Coord. : / No: **517** F 01 **Divonne-les-Bains** ☆

Date de découverte ou d'acquisition : 1872 Période(s) : BzB2/C Datation : non Alt. : 500 m

Environnement : --- Fonction : trouvaillie isolée Biblio. : ---

Commentaires : ---

c) épingle(s)

MAH GE C 1099 à tête discoïde à pointe, col renflé **BzB2/C** ill.80,5; Millotte 1963, 290; Ost. 1971, pl.19,15
côtelé

Carte : A3 Coord. : / No: **533** F 01 **Divonne-les-Bains** ☆ **Le Cimetière**

Date de découverte ou d'acquisition : 1956 Période(s) : BzD/HaA1 Datation : non Alt. : 500 m

Environnement : --- Fonction : trouvaillie isolée Biblio. : Millotte 1963, 290

Commentaires : découverte lors de l'abattage d'arbres

b) hache(s)

(lieu de dépôt inconnu) à corps régulier et ailerons médians **BzD/HaA1** ---; Millotte 1963, pl.8,3; Millotte et alii 1968, fig.3,1 courts

Carte : A3 Coord. : / No: **523** F 74 **Douvaine** ☆

Date de découverte ou d'acquisition : 1838 Période(s) : BzB Datation : non Alt. : 430 m

Environnement : --- Fonction : dépôt Biblio. : Oberkampf 1984, 94

Commentaires : Rychner 1989 mentionne 2 faucilles supplémentaires (t. Penkhof IV et Friedberg B : fig.3,483.485; MAH GE anc. 84) non retenues par Oberkampf

a) arme(s)

(disparue) hallebarde à nervure médiane ou **BzB** pl.28B,3; Oberkampf 1984, 95, pl.18,8
plutôt lame d'épée (?) (fragment)

a) épée(s)

MAH GE 88 bis lame (fragment) **BzB** pl.28B,4; Oberkampf 1984, fig.18,7; Rychner et Kläntschi 1989, 173, fig.3,492; 1995, 27, no 492

MAH GE Anc. 88 lame (fragment) **BzB** pl.28B,4; Oberkampf 1984, 95, pl.18,7; Rychner et Kläntschi 1989, 173, fig.3,491; 1995, 27, No 491

b) hache(s)

MAH GE B 6070 à rebords, à côtés parallèles, t. **BzB** ill.44,2; pl.28B,1; Oberkampf 1984, 95, pl.18,2;
Craillsheim Rychner et Kläntschi 1989, 173, fig.2,493

MAH GE B 6069 à talon, t. Bingen-Brakwede **BzB** ill.50,4; pl.28B,2; Oberkampf 1984, 95, pl.18,3;
Rychner et Kläntschi 1989, 173, fig.3,494

c) épingle(s)

MAH GE Anc. 84 à tête globuleuse perforée en **BzB** ill.68,4; pl.28B,5; Oberkampf 1984, 95, pl.18,6
oblique, forme dégénérée (cassée)

e) faucille(s)

MAH GE 84	faucille à bouton	BzB	pl.28B,6; Rychner et Kläntschli 1989, fig.3,485; 1995, 27, no 485
MAH GE 84	faucille à bouton	BzB	pl.28B,8; Rychner et Kläntschli 1989, fig.3,483; 1995, 27, no 483
MAH GE Anc. 84 bis	petite faucille à bouton, t. Beilngries (cassée)	BzB	ill.129,22; pl.28B,7; Oberkampf 1984, 95, pl.18,5; Primas 1986, 56, pl.5,87; Rychner et Kläntschli 1995, 27, no 484
MAH GE Anc. 87	petite faucille à bouton, t. Friedberg B	BzB	ill.129,4; pl.28B,9; Oberkampf 1984, 95, pl.18,4; Primas 1986, 52, pl.2,41; Rychner et Kläntschli 1995, 27, no 486

e) métal divers

MAH GE Anc. 87	lingot plano-convexe	BzB	---; Rychner et Kläntschli 1995, 27, no 490
MAH GE Anc. 87	lingot plano-convexe	BzB	---; Rychner et Kläntschli 1989, 173, fig.3,489; 1995, 27, no 489
MAH GE Anc. 87	lingot plano-convexe	BzB	---; Rychner et Kläntschli 1989, 173, fig.3,488; 1995, 27, no 488
MAH GE Anc. 87	lingot plano-convexe	BzB	---; Rychner et Kläntschli 1989, 173, fig.3,487; 1995, 27 no 487

Carte : A3 Coord. : / No: **522** F 74 **Douvaine** ☆ **Entre Thonon et Douvaine**

Date de découverte ou d'acquisition : 1868 (achat) Période(s) : BzD1 Datation : non Alt. : 420 m

Environnement : --- Fonction : trouvaille isolée Biblio. : Oberkampf 1984, 94

Commentaires : découverte entre Thonon et Douvaine

c) épingle(s)

MAH GE (moulage sans No)	à tête évasée, col renflé fortement côtelé, t. Clans	BzD1	ill.85,2; Audouze et Courtois 1970, pl.2,31.36 (à deux échelles différentes!); Beck 1980, pl.35,5 (sous "Fundort unbekannt"); Oberkampf 1984, 94, pl.18,1
--------------------------	--	-------------	---

Carte : B2 Coord. : / No: **213** CH VD **Echandens** ☆

Date de découverte ou d'acquisition : 1903 coll. Colomb Période(s) : ? Datation : non Alt. : 430 m

Environnement : Plateau collinéen Fonction : trouvaille isolée Biblio. : Viollier 1927, 156; Millotte 1963, 292

Commentaires : ---

c) épingle(s)

MCAH VD 29245 (non trouvée)	à tête discoïde?	?	---; Millotte 1963, 292
-----------------------------	------------------	---	-------------------------

Carte : B2 Coord. : 531700 / 154620 No: **297** CH VD **Echandens** ☆ **La Tornallaz**

Date de découverte ou d'acquisition : 1987-88 fouille Période(s) : BzD1 Datation : non Alt. : 397 m

Environnement : Plateau collinéen Fonction : incinération Biblio. : Plumettaz et alii 1992, 56, pl.8

Commentaires : esquilles d'os brûlés d'un sujet féminin, pris dans un sédiment légèrement charbonneux, sans aménagement; associée à un habitat

c) épingle(s)

MCAH VD	à tête de pavot, forme classique, décorée, surcoulée (cassée)	BzD1	ill.94,7; pl.41A,2; Plumettaz et alii 1992, 44, pl.8,3
MCAH VD	à tête de pavot, forme classique, décorée, surcoulée (cassée)	BzD1	ill.94,6; pl.41A,3; Plumettaz et alii 1992, 44, pl.8,2

d) bracelet(s)

MCAH VD	torsadé à extrémités enroulées	BzD1	ill.118,6; pl.41A,1; Plumettaz et alii 1992, 44, pl.8,1
---------	--------------------------------	-------------	---

Carte : B2 Coord. : 531700 / 154620 No: **11** CH VD **Echandens** ☆ **La Tornallaz**

Date de découverte ou d'acquisition : 1987-88 fouille Période(s) : BzD Datation : oui Alt. : 397 m

Environnement : Plateau collinéen Fonction : habitat ouvert sur terrasse Biblio. : Plumettaz et alii 1992, 9

Commentaires : fosses, trous de poteaux, groupes de pierres et empierrement; associé à une incinération

f) céramique


MCAH VD	formes et décors divers	BzD	---; Plumettaz et alii 1992, 43-44, pl.2-7
---------	-------------------------	------------	--

Carte : B2 Coord. : 531200 / 154160 No: **158** CH VD **Echandens** ☆ **Le Château**

Date de découverte ou d'acquisition : 1859 Revard Période(s) : BzD Datation : non Alt. : 430 m

Environnement : Plateau collinéen Fonction : trouvaille isolée Biblio. : Viollier 1927, 156

Commentaires : découverte au-dessus du château dans une gravière



a) épée(s)

MCAH VD 868 à languette étroite, 3 rivets (type BzD ill.16,14; Millotte 1963, 292; Schauer 1971, 68, cheville), t. Rixheim pl.32,230; Reim 1974, 16, pl.13B.2

Carte : B2 Coord. : 531600 / 151860 No: **316** CH VD **Ecublens** ☆ **En Vallaire T.1**

Date de découverte ou d'acquisition : 1947 Rengas Période(s) : BzA2a Datation : non Alt. : 400 m

Environnement : pente en gradins de la rive nord du Léman Fonction : inhumations Biblio. : Reinbold 1950, 12-22

Commentaires : découverte à 1,20m de profondeur dans une gravière de 2 tombes dérangées, orientées NNE-SSO; T.1 : ossements épars d'une jeune femme portant à la tête des blessures, de hache probablement, ayant entraîné la mort, et demi-squelette masculin

a) poignard(s)

MCAH VD 33273 à base arrondie, 3 rivets (type BzA2a ill.1.6; pl.10C,1; Reinbold 1950, 17, fig.5 cheville), lame à cannelures marginales, décoré

c) épingle(s)

MCAH VD 33274 losangique, décorée BzA2a ill.61,17; pl.10C,2; Reinbold 1950, 17, fig.5

d) parure

MCAH VD 33277 tube spiralé fragmenté BzA2a ill.127,4; pl.10C,3; Reinbold 1950, 18, fig.5

e) métal divers

MCAH VD 33276 fragment indéterminé BzA2a ---

f) céramique

MCAH VD 33275 tesson grossier BzA2a pl.10C,4; Reinbold 1950, 18, fig.5

Carte : B2 Coord. : 531600 / 151860 No: **317** CH VD **Ecublens** ☆ **En Vallaire T.2**

Date de découverte ou d'acquisition : 1947 Rengas Période(s) : BzA2a Datation : non Alt. : 400 m

Environnement : pente en gradins de la rive nord du Léman Fonction : inhumations allongées Biblio. : Reinbold 1950, 12-22

Commentaires : voir T.1; T.2 : plus profonde que T.1, ossements disparates, dont un crâne masculin et un autre féminin, et membres inférieurs en position allongée, à l'ouest, bloc de granit ovale (marquage de surface?)

d) parure

MCAH VD 33278 diadème, décor gravé BzA2a ill.120,8; pl.9D,1; Reinbold 1950, 17, fig.5

MCAH VD 33279 tubes enroulés (7) BzA2a ill.126,5; pl.9D,2; Reinbold 1950, 18, fig.5

Carte : D2 Coord. : 626080 / 189260 No: **334** CH BE **Eggwil** ☆ **Rothengrat**

Date de découverte ou d'acquisition : 1944 Période(s) : BzC Datation : non Alt. : 1000 m

Environnement : zone du Napf Fonction : trouvaille isolée Biblio. : Tschumi 1953, 220

Commentaires : découverte dans un marais, à droite de la route de Siechen

b) hache(s)

BHM BE 32724 à rebords, à étranglement médian, BzC ill.45,6; Ost. 1971, 67, pl.32,8; Abels 1972, 72, t. Boismurie, var. Eggwil pl.34,485; Rychner et Kläntzchi 1989, 179, No 592; 1995, 31, No 592

Carte : C2 Coord. : / No: **238** CH FR **Enney** ☆ **Le Bugnon T.1**

Date de découverte ou d'acquisition : 1915 Période(s) : BzA2a Datation : non Alt. : 720 m

Environnement : Préalpes en bordure de la haute plaine de la Sarine (colline) Fonction : inhumation allongée Biblio. : Tatarinoff 1916, SSP 9, 60; Peissard 1941, 48

Commentaires : découverte dans une gravière à 2m de profondeur de 2 tombes; tombe 1 : squelette masculin orienté SO/NE, sur le dos, bras allongés, pieds croisés, blessure à la tête ayant causé la mort; entourage de pierres très abondantes, dalle de fond

a) poignard(s)

MAH FR 1746 + 1747 à base arrondie, 3 rivets, arête BzA2a ill.1.8; pl.14A,5; SAM 2 1968, 194, No 7137; Gally 1971, 136, fig.1.e; Abels 1972, pl.57B.2 médiane marquée et débris du manche en os

b) hache(s)

MAH FR 1745 spatule, t. Lausanne IB BzA2a ill.25,6; pl.14A,6; SAM 2 1968, 194, No 7147, pl.43; Gally 1971, 136, fig.1.i; Abels 1972, 18, pl.11,164;57B,1


c) épingle(s)

MAH FR 1749 à tête enroulée BzA2a ill.63,1; pl.14A,2; SAM 2 1968, 194, No 7134; Gally 1971, 136, fig.1.f; Abels 1972, pl.57B,5

MAH FR 1750 à tête enroulée (cassée) BzA2a ill.63,2; pl.14A,3; SAM 2 1968, 194, No 7135; Gally 1971, 136, fig.1.c; Abels 1972, pl.57B,4


MAH FR 1748 à tête enroulée, col torsadé BzA2a ill.65,6; pl.14A,1; Gally 1971, 136, fig.1.h; Abels 1972, pl.57B,6

MAH FR 1751	losangique, décorée (cassée)	BzA2a	ill.61,23; pl.14A,4; SAM 2 1968, 194, No 7136; Gally 1971, 136, fig.1.d; Abels 1972, pl.57B,3
d) parure			
MAH FR 1752	tube enroulé	BzA2a	ill.126,9; pl.14A,7; Gally 1971, 136, fig.1.g; Abels 1972, pl.57B,7
Carte : C2	Coord. : /	No: 508	CH FR Enney ☆ Le Bugnon T.2
Date de découverte ou d'acquisition : 1915	Période(s) : BzA2b?	Datation : non	Alt. : 720 m
Environnement : Préalpes en bordure de la haute plaine de la Sarine (colline)	Fonction : inhumation	Biblio. : Tatarinoff 1916, SSP 9, 60; Peissard 1941, 48	
Commentaires : découverte dans une gravière à 2m de profondeur de 2 tombes			
a) poignard(s)			
MAH FR 1754	à lame cannelée(?), 3 rivets	BzA2b(?)	ill.5,20; pl.21C,2; Gally 1976, 136, fig.1.a
c) épingle(s)			
MAH FR 1753	à tête enroulée, tige quadrangulaire	BzA2	pl.21C,1; Gally 1976, 136, fig.1.b
Carte : B2	Coord. : 534700 / 175500	No: 180	CH VD Essert-Pittet ☆
Date de découverte ou d'acquisition : 1887 Pochon	Période(s) : BzD/HaA1	Datation : non	Alt. : 440 m
Environnement : Plateau collinéen en bordure de la plaine de l'Orbe	Fonction : trouvaille isolée	Biblio. : Viollier 1927, 162	
Commentaires : découverte aux environs du village			
b) hache(s)			
MAH GE B 5310	à corps régulier et ailerons médians courts, petite forme	BzD/HaA1	ill.52,14; Millotte et alii 1968, 57; Rychner et Kläntsch 1995, 17, No 189
Carte : B2	Coord. : 554545 / 187789	No: 464	CH FR Estavayer-le-Lac ☆ Au Ruz de Vuaz
Date de découverte ou d'acquisition : 1993-94 fouille	Période(s) : BM	Datation : non	Alt. : 475 m
Environnement : rive est du lac de Neuchâtel (terrasse)	Fonction : habitat sur terrasse lacustre	Biblio. : Bouyer 1994, ASSPA 77, 175; Vigneau et Bouyer 1995, ASSPA 78, 198	
Commentaires : découvert lors des sondages du contournement d'Estavayer, fouille 1500m ² : fossés, fosses, trous de poteaux, structures de combustion, entre autres en dalles de schiste; architecture sur poteaux plus probable			
f) céramique			
Dépôt RN1	céramique grossière avec cordons impressionnés	BM	---
g) divers			
Dépôt RN1	éclats et pièces retouchées en silex, quartzite, jaspe et cristal de roche	BM	---
Carte : B2	Coord. : 554450 / 189020	No: 31	CH FR Estavayer-le-Lac ☆ Les Ténévières
Date de découverte ou d'acquisition : XIXe s. 2e moitié	Période(s) : BzA2a-HaA2	Datation : non	Alt. : 435 m
Environnement : rive est du lac de Neuchâtel	Fonction : trouvailles isolées	Biblio. : Peissard 1941, 102; Hafner 1995, 58	
Commentaires : découvertes faites dans l'emprise de l'habitat palafittique du Bronze final			
a) couteau(x)			
SLM ZU 9040	à languette, 1 rivet, t. occidentale	BzD2	XIXe s. ill.20,12; Rychner et Kläntsch 1995, 25, no 418
SLM ZU 9034	à soie, 1 rivet (type cheville)	BzD2/HaA1	1883 avant ill.21,3; Gross 1883, pl.20,33; Rychner et Kläntsch 1995, 25, No 419
a) poignard(s)			
SLM ZU 44550	à base droite, 4 rivets	BzA2	1959 coll. Ritter ---; Hafner 1995, 240, pl.32,4
Brit. Mus. London WG 268	à lame cannelée	BzA2b	--- ill.5,9; Hafner 1995, 240, pl.32,3
SLM ZU 44548	allongé, à base arrondie, 4 rivets, décor en V	BzA2b	1959 coll. Ritter ill.3,4; Hafner 1995, 240, pl.32,1
b) hache(s)			
SLM ZU 44607	à butée et ailerons médians courts, petite forme	BzD2/HaA1	1959 coll. Ritter ill.53,10
MAH FR (sans No)	à rebords proximaux, t. Cressier classique	BzB/C	coll. Rey, Vevey ill.41,3; Rychner et Kläntsch 1989, 178, No 669, fig.3,669; 1995, 33, No 669
SLM ZU 9029	à rebords, à côtés parallèles, t. Estavayer	BzC2	1883 avant ill.46,1; Gross 1883, pl.13,11; Abels 1972, 73, pl.34,487



SLM ZU 44554	à rebords, à tranchant circulaire, t. Onnens B	BzA2b	1959 coll. Ritter	ill.33,4; Rychner et Kläntschli 1989, 178, No 401, fig.3,401; 1995, 24, No 401; Hafner 1995, 240, pl.32,11
<i>c) épingle(s)</i>				
SLM ZU 9056	à bélière classique et tige double, schéma Unetice	BzA2b	1883 avant	ill.66,16; Gross 1883, pl.21,59; Bernatzky-Goetze 1987, 166, pl.104,10 (sous Mörigen BE); Hafner 1995, 237, pl.15,5 (sous Mörigen BE)
MAH FR 1410	à bélière classique, schéma Unetice (cassée)	BzA2b	XIXe s.	ill.66,14; Hafner 1995, 240, pl.32,13
SLM ZU 48900	à ganse	BzA2a	1959 coll. Ritter	ill.62,6
MAH FR 1341	à ganse, 2 anneaux	BzA2a	XIXe s.	ill.62,1
MAH GE B 5280	à grosse tête globuleuse incisée	BzD2/HaA1	1887 Dutoit	ill.101,10
BHM BE 8463	à grosse tête vasiforme côtelée, surcoulée	BzD2/HaA1	XIXe s.	ill.88,6
MAH FR 1945	à grosse tête vasiforme côtelée, surcoulée	BzD2/HaA1	XIXe s.	ill.88,2 dessin SAC FR
MAH GE B 5284	à partie proximale côtelée courte	BzC/HaA?	1887 Dutoit	ill.76,23
MAH FR 1601	à partie proximale côtelée courte et bombée	BzC?	XIXe s.	ill.76,11; Beck 1980, 131, pl.28,18
BHM BE 8474	à partie proximale côtelée longue, t. Haguenau	BzC2	XIXe s.	ill.76,3; Beck 1980, 131, pl.28,9
MAH FR 1789	à partie proximale côtelée longue, t. Haguenau	BzC2	XIXe s.	ill.76,7; Beck 1980, 131, pl.28,11
BHM BE 8494	à partie proximale fortement côtelée	BzD?	XIXe s.	ill.76,15; Beck 1980, 134, pl.33,25
SLM ZU 23881.1	à partie proximale richement décorée	BzB2/C1	1913 Beck	ill.74,2; Ost. 1971, 68, pl.21,6
SLM ZU 9054	à tête à 3 anneaux, col renflé perforé, t. Muschenheim	BzB1	1883 avant	ill.70,16; Gross 1883, pl.21,30
MS Bienne E 2006	à tête biconique à bouton, décorée	BzD1		ill.86,3; Beck 1980, 142, pl.46,7
SLM ZU 44634	à tête biconique, col renflé décoré, forme Yonne D	BzD1	1959 coll. Ritter	ill.86,1; Beck 1980, 135, pl.36,9
BHM BE 8729	à tête biconique, col renflé perforé, décorée	BzB	XIXe s.	ill.73,20
SLM ZU 44633	à tête biconique, col renflé perforé, décorée	BzB	1959 coll. Ritter	ill.73,19
BHM BE 8708	à tête bitronconique, décorée	BzD2/HaA	XIXe s.	ill.95,12; Beck 1980, 142, pl.46,10
MAH GE B 5282	à tête conique, col bas renflé perforé, t. Guado di Gugnago?	BzC/D	1887 Dutoit	ill.73,5
MCAH VD (sans No)	à tête cylindro-conique, décorée	HaA1	---	ill.86,23
MS Bienne E 1960	à tête de massue	BzA2b/B1?		ill.69,23
BHM BE 8732	à tête de massue, amincie, perforée	BzA2b/B1?	XIXe s.	ill.69,21
MAH FR 1622	à tête de pavot à degrés, forme IIA, décorée, surcoulée	BzD1	XIXe s.	ill.94,3; Beck 1980, 138, pl.40,13
BHM BE 8730	à tête discoïde à pointe, col renflé	BzB2/C	XIXe s.	ill.80,13
SLM ZU 44635	à tête discoïde, col renflé côtelé	BzC2/D	1959 coll. Ritter	ill.79,12; Beck 1980, 142, pl.47,8
MCAH VD 13621	à tête discoïde, col renflé décoré	BzC2/D	1880	ill.79,19
SLM ZU 1738-8	à tête discoïde, col renflé perforé, décorée	BzB1	---	ill.72,6; Ost. 1971, 68, pl.16,3
MAH FR 1530	à tête discoïde, col renflé perforé, traces de décor	BzB1	XIXe s.	ill.72,25
MAH FR 1589	à tête en champignon rainurée et col côtelé surcoulés	BzD2	XIXe s.	ill.101,2; Beck 1980, 142, pl.48,23
BHM BE 8716	à tête en crosse	BzD/HaA1	XIXe s.	ill.93,6; Beck 1980, 142, pl.48,4
MS Bienne 1959	à tête en crosse	BzD/HaA1		ill.93,9; Beck 1980, 142, pl.48,11
MAH GE B 5279	à tête en disque épais, décorée	BzD2/HaA	1887 Dutoit	ill.95,6
SLM ZU 9055	à tête en lyre, col renflé perforé (cassée)	BzB1	1883 avant	ill.71,5; Gross 1883, pl.21,31; Ost. 1971, 68, pl.17,6
BHM BE 8464	à tête en oignon, col décoré	BzD2/HaA	XIXe s.	ill.86,13; Beck 1980, 141, pl.45,11
MAH FR 1531	à tête évasée	BzC2/D	XIXe s.	ill.82,18; dessin SAC FR
MAH FR 1790	à tête évasée, col renflé	BzC2/D	XIXe s.	ill.82,17 dessin SAC FR
BHM BE 8472	à tête évasée, col renflé décoré	BzC2/D	XIXe s.	ill.82,7; Beck 1980, 132-133, pl.31,16

MAH FR 1590	à tête évasée, col renflé décoré	BzC2/D	<i>XIXe s.</i>	ill.82,22; Beck 1980, 131, pl.30,4
MAH GE B 911	à tête évasée, col renflé décoré	BzC2/D	<i>1872 Gosse</i>	ill.82,14; Beck 1980, 132-133, pl.31,15
Coll. de Meuron, Corcelles	à tête globuleuse massive, perforée en oblique, décorée	BzA2b	<i>XIXe s. fin</i>	ill.68,1; Hundt 1974, 161, fig.16,9; 1983, 173, fig.1,17 (sous "Neuchâtel"); Hafner 1995, 58
BHM BE 8737	à tête moulurée vasiforme, surcoulée	BzD2/HaA1	<i>XIXe s.</i>	ill.90,9
SLM ZU 23702	à tête moulurée vasiforme, surcoulée	BzD2/HaA1	<i>1913 Beck</i>	ill.90,8
MCA NE Est. 62	à tête vasiforme élancée, t. Velemszentvid	BzD2/HaA1	---	ill.89,2
SLM ZU 48931	à tête vasiforme élancée, t. Velemszentvid	BzD2/HaA1	<i>1959 coll. Ritter</i>	ill.89,3
BHM BE 8471	à tête vasiforme élancée, t. Velemszentvid, décorée	BzD2/HaA1	<i>XIXe s.</i>	ill.89,1
MS Bienne I 1502	côtelée, t. Les Favargettes	BzC2/D		ill.77,3; Beck 1980, 131, pl.29,8
MAH FR 1193	longue, à large tête discoïde à pointe, surcoulée, décorée, tige recourbée	BzD?	<i>XIXe s.</i>	ill.81,1
BHM BE 8703	t. Binningen classique	BzD2/HaA1	<i>XIXe s.</i>	ill.96,7; Beck 1980, 144, pl.51,4
MAH FR 1496	t. Binningen classique, à 4 côtes	BzD2/HaA1	<i>XIXe s.</i>	ill.96,24; Beck 1980, 144, pl.51,1
BHM BE 8739	t. Binningen, forme dérivée (cassée)	BzD2/HaA1	<i>XIXe s.</i>	ill.98,24; Beck 1980, 144, pl.51,19
BHM BE 8747	t. Binningen, forme dérivée à 1 côte	BzD2/HaA1	<i>XIXe s.</i>	ill.99,15; Beck 1980, 143, pl.49,5
MAH FR 1598	t. Binningen, forme dérivée à 1 côte	BzD2/HaA1	<i>XIXe s.</i>	ill.99,12 dessin SAC FR
MCAH VD (sans No)	t. Binningen, forme dérivée à 1 côte	BzD2/HaA1	---	ill.99,7
BHM BE 8724	t. Binningen, forme dérivée à 2 côtes	BzD2/HaA1	<i>XIXe s.</i>	ill.98,21; Beck 1980, 143, pl.49,10
MAH GE B 5283	t. Binningen, forme dérivée à 2 côtes	BzD2/HaA1	<i>1887 Dutoit</i>	ill.98,20
BHM BE 8481	t. Binningen, forme dérivée à 3 côtes	BzD2/HaA1	<i>XIXe s.</i>	ill.97,26; Beck 1980, 144, pl.50,23
MAH FR 1498	t. Binningen, forme dérivée à 3 côtes	BzD2/HaA1	<i>XIXe s.</i>	ill.97,10; Beck 1980, 144, pl.50,15
MAH FR 1595	t. Binningen, forme dérivée à 3 côtes	BzD2/HaA1	<i>XIXe s.</i>	ill.97,18; Beck 1980, 144, pl.50,7
MAH FR 1594	t. Wollmesheim	BzD2/HaA1	<i>XIXe s.</i>	ill.100,14 dessin SAC FR
MAH FR 1628	t. Wollmesheim	BzD2/HaA1	<i>XIXe s.</i>	ill.100,13 dessin SAC FR
MS Bienne Est. 1987	t. Wollmesheim	BzD2/HaA1		ill.100,15
c) fibule(s)				
MAH FR 1392	atypique	BzD	<i>XIXe s.</i>	ill.103,5; Betzler 1974, 81, pl.17,181
d) bracelet(s)				
SLM ZU 9043	finement côtelé, t. Guyan-Vennes (cassé)	BzD2	<i>1883 avant</i>	ill.113,4; Gross 1883, pl.16,21; Paszt. 1985, 92, pl.35,422
SLM ZU 1738-1	plat, à côtes allongées, extrémités amincies	BM/BR	---	ill.107,19; Paszt. 1985, 40, pl.11,80
SLM ZU 44615	plat, à côtes allongées, extrémités amincies	BM/BR	<i>1959 coll. Ritter</i>	ill.107,18; Paszt. 1985, 40, pl.11,82
Coll. Moll, Neuchâtel	plat, à côtes allongées, extrémités épaissies	BM/BR	---	ill.107,15; Paszt. 1985, 41-42, pl.12,90
MAH FR 1427	plat, à côtes allongées, extrémités épaissies	BM/BR	<i>XIXe s.</i>	ill.107,20; Paszt. 1985, 43, pl.13,109
MNV Basel 1307	plat, à côtes allongées, extrémités épaissies	BM/BR		ill.107,16; Paszt. 1985, 41-42, pl.12,92
MS Bienne E 475	plat, à côtes allongées, extrémités épaissies	BM/BR		ill.107,36; Paszt. 1985, 43, pl.13,107A
MS Bienne E 482	plat, à côtes allongées, extrémités épaissies	BM/BR		ill.107,22; Paszt. 1985, 41, pl.11,87
MAH FR 1442	plat, à côtes allongées, extrémités épaissies (fragment)	BM/BR	<i>XIXe s.</i>	ill.107,26; Paszt. 1985, 41-42, pl.12,101
MS Bienne E 474	torsadé à extrémités carrées	BzD/HaA1		ill.117,8; Paszt. 1985, 106, pl.41,500
MAH FR 1430	torsadé à extrémités carrées (fragment)	BzD/HaA1	<i>XIXe s.</i>	ill.117,7; Paszt. 1985, 106, pl.41,499

d) parure

- SLM ZU 9050 crochet de ceinture, t. Untereberfing **BzD2/HaA1** 1883 avant ill.128,3; Gross 1883, pl.14,28; Kilian-Dirlmeier 1975, 2, No 84; Beck 1980, 147, pl.56,3
- BHM BE 8508 pendentif, t. Gambolò (fragment distal) **BzC2** XIXe s. ill.124,30
- e) faucille(s)*
- SLM ZU 44609 petite faucille à bouton t. Friedberg **BM** 1959 coll. Ritter ill.129,5; Primas 1986, 53, pl.3,43; Rychner et Kläntschli 1989, 178, No 409; 1995, 24, No 409

Carte : A4 Coord. : / No: **520** F 74 **Etrembières** ☆ **Carrière du Pas de l'Echelle**

Date de découverte ou d'acquisition : 1904-1938 Période(s) : BzA1 Datation : non Alt. : 450 m

Environnement : pied du versant nord du Salève Fonction : trouvaillies isolées Biblio. : Lebascle et Sauter 1978

Commentaires : découvertes faites lors de l'exploitation de la carrière, de 7 objets chronologiquement hétérogènes

b) hache(s)

Coll. Dr. Bonnier, Saint-Julien à rebords, en forme de cloche, t. Grenchen, var. Köniz **BzB2/C** ill.48,17; Lebascle et Sauter 1978, 155, fig.6,1

c) épingle(s)

Coll. Dr. Bonnier, Saint-Julien à tête en rame, décorée **BzA1** ill.56,2; Lebascle et Sauter 1978, 152-154, fig.2

Carte : A4 Coord. : / No: **527** F 74 **Etrembières** ☆ **Grotte du Parconnaire**

Date de découverte ou d'acquisition : 1879 Période(s) : BzD2/HaA1 Datation : non Alt. : 500 m

Environnement : versant nord du Salève Fonction : trouvaillie isolée Biblio. : Oberkampf 1984, 106

Commentaires : de cette grotte proviennent une fusaiöle et de la céramique

a) couteau(x)

MAH GE 12074 à soie, 1 rivet (type cheville) **BzD2/HaA1** ill.21,2; Oberkampf 1984, pl.22,1

Carte : A4 Coord. : / No: **528** F 74 **Etrembières** ☆ **Pas de l'Echelle**

Date de découverte ou d'acquisition : --- Période(s) : BzD2/HaA Datation : non Alt. : 450 m

Environnement : pied du versant nord du Salève Fonction : trouvaillie isolée Biblio. : Oberkampf 1984, 108

Commentaires : ---

c) épingle(s)

Coll. Jayet, DPT ANT GE à tête bitronconique, décorée **BzD2/HaA** ill.95,11; Oberkampf 1984, 108, pl.22,17

Carte : D4 Coord. : 6E+06 / 109440 No: **547** CH VS **Evolène** ☆ **Barne Bertol**

Date de découverte ou d'acquisition : 1986 PAVAC Période(s) : BzA2/B Datation : oui Alt. : 2420 m

Environnement : vallée latérale de la plaine du Rhône Fonction : habitat (?) Biblio. : David-Elbiali 1990, 22

Commentaires : découverte lors d'un sondage dans un abri sous-roche d'une aire charbonneuse (foyer) à 0,45m sous la surface actuelle; daté par C14, mais sans mobilier; au-dessus foyer de l'âge du Fer

Carte : C1 Coord. : / No: **32** CH VD **Faoug** ☆

Date de découverte ou d'acquisition : XIXe s. Période(s) : BzB Datation : non Alt. : 435 m

Environnement : rive est du lac de Morat Fonction : trouvaillie isolée Biblio. : Viollier 1927, 168

Commentaires : ---

a) épée(s)

BHM BE 9965 à large base trapézoïdale, 2 rivets (type cheville), décorée, t. atlantique **BzB** ill.14,11; Ost. 1971, 68, pl.39,3; Schauer 1971, 59, pl.23,177

Carte : D3 Coord. : 624340 / 135210 No: **175** CH VS **Ferden** ☆ **Goppenstein**

Date de découverte ou d'acquisition : 1880 Période(s) : BzD Datation : non Alt. : 1220 m

Environnement : région intérieure des Alpes, Lötschenpass Fonction : trouvaillie isolée Biblio. : Tschumi 1953, 229

Commentaires : découvert sur la route du Lötschenpass, dans les éboulis d'une avalanche, avec une fibule de type Certosa et un bracelet valaisan de l'âge du Fer

d) bracelet(s)

BHM BE 11721 à section en D, légers tampons, décoré **BzD** ill.116,11; Bocks. 1964, 82, fig.30,18; Beck 1980, 146, pl.54,1; Paszt. 1985, 89, pl.34,401

Carte : D3 Coord. : 621000 / 140500 No: **495** CH VS **Ferden** ☆ **Lötschenpass**

Date de découverte ou d'acquisition : 1934 et 1944 Nyfeler Période(s) : BA? Datation : oui Alt. : 2600 m

Environnement : région intérieure des Alpes, glacier du Lötschen Fonction : dépôt (?) Biblio. : Bellwald 1992

Commentaires : découverte faite, semble-t-il, en bordure d'un des glaciers, mais sans localisation précise reconstituable; datation uniquement par radiocarbone

g) divers

Coll. Nyfeler, Kippel trois arcs simples en bois d'if, fragments d'arcs, restes de cuir, ossements de cheval, d'âne et de vache BA-BM? ---; Bellwald 1992, fig.3-7

Carte : B2 Coord. : / No: **200** CH FR **Fétigny** ☆ **Maison Bersier**
 Date de découverte ou d'acquisition : 1926 Période(s) : BzA2a Datation : non Alt. : 460 m
 Environnement : Plateau collinéen Fonction : inhumation allongée Biblio. : Tatarinoff 1925, SSP 17, 52-53; Peissard 1941, 51; Hafner 1995, 204

Commentaires : découverte faite derrière la maison de M. Plancherel au centre du village par M. Hippolyte Bersier; squelette sur le dos, bras droit replié vers le haut, mobilier à gauche de la tête

a) poignard(s)

MAH FR 3589 à base arrondie, 3 rivets BzA2a ill.1,7; pl.14C,1; SAM 2 1968, 194, No 7125, pl.42; Abels 1972, 18, pl.57C,2

b) hache(s)

MAH FR 3588 spatule, t. Lausanne IB BzA2a ill.25,7; pl.14C,2; SAM 2 1968, 194, No 7124; Abels 1972, 18, pl.11,165;57C,1

Carte : E3 Coord. : 653540 / 139650 No: **115** CH VS **Fiesch** ☆ **Route de la Furka**
 Date de découverte ou d'acquisition : 1870 avant Période(s) : BzA2b Datation : non Alt. : 1060 m
 Environnement : versant de la vallée de Conches Fonction : trouvaile isolée Biblio. : IAS 1870, 171, pl.15,1

Commentaires : trouvée sous un bloc au-dessus de Fiesch en construisant la route de la Furka

b) hache(s)

MAH GE B 3438 à rebords, à tranchant très développé, t. Langquaid II L BzA2b ill.35,7; Bocks. 1964, 82, fig.25,34; SAM 2 1968, 192, No 7068; Abels 1972, 39, pl.20,284

Carte : B2 Coord. : 553500 / 188500 No: **173** CH FR **Font** ☆ **La Pianta I**
 Date de découverte ou d'acquisition : --- Période(s) : BzA2b, D/HaA Datation : non Alt. : 435 m
 Environnement : rive est du lac de Neuchâtel Fonction : trouvailes isolées Biblio. : Peissard 1941, 104; Hafner 1995, 57

Commentaires : découvertes faites dans l'emprise de l'habitat palafittique du Bronze final

a) poignard(s)

BHM BE 18905 à base arrondie, 4 rivets (type cheville) BzA2a? XIXe s. fin ill.1,11; SAM 2 1968, 72, No 3030; Hafner 1995, 240, pl.31,2

c) épingle(s)

MAH FR 1253 à bélière et tige double, t. Suisse occidentale BzA2b XIXe s. fin ill.67,15; Hafner 1995, 240, pl.31,1

MAH FR (sans No) à tête annulaire BzA2b --- ill.70,3 dessin SAC FR

MAH FR 2541 à tête annulaire BzA2b XIXe s. ill.70,9 dessin SAC FR

BHM BE 9488 à tête en oignon, col décoré BzD2/HaA1 XIXe s. ill.86,12; Beck 1980, 141, pl.44,12

MCA NE Font 7 à tête pyramidale, forme II, surcoulée BzD2/HaA1 --- ill.92,2; Beck 1980, 138, pl.40,19

BHM BE 9494 à tête pyramidale, forme III, surcoulée BzD2/HaA XIXe s. ill.92,7; Beck 1980, 138, pl.40,28

BHM BE 9500 t. Binningen, forme dérivée à 1 côte BzD2/HaA1 XIXe s. ill.99,10; Beck 1980, 143, pl.49,1

d) bracelet(s)

MCA NE Font 5 à fenêtre centrale décorée, t. Allendorf, var. Kostheim BzD1 --- ill.111,1; Beck 1980, 145, pl.53,1; Paszt. 1985, 76, pl.29,348

BHM BE 18904 plat, à côtes allongées, extrémités épaissies BM/BR XIXe s. ill.107,21; SAM 2 1968, 72, No 3029; Paszt. 1985, 42, pl.13,102

Carte : C1 Coord. : / No: **225** CH FR **Fräschels** ☆ **Eggenplätz-Im Grossen Moos**

Date de découverte ou d'acquisition : 1970 Hunziker Période(s) : BzD Datation : non Alt. : 460 m

Environnement : plaine du Seeland (marais) Fonction : trouvaile isolée Biblio. : Schwab 1976, ASSPA 59, 237

Commentaires : découverte en contrebas de Fräschels, dans un champ limité par un ancien cours de l'Aar

b) hache(s)



MAH FR 1970-1 à ailerons médians peu développés **BzD** ill.51,3 dessin SAC FR; Rychner et Kläntsch 1995, 33, No 673

Carte : C1 Coord. : 581520 / 204860 No: **251** CH FR **Fräschels** ☆ **Obermoos**
 Date de découverte ou d'acquisition : 1968 Kramer Période(s) : BzB Datation : non Alt. : 460 m
 Environnement : plaine du Seeland (marais) Fonction : trouvaille isolée Biblio. : Schwab 1971, ASSPA 56, 186, fig.11,1, pl.24,2; Schwab 1976, ASSPA 59, 237

Commentaires : découvert lors des travaux agricoles par l'instituteur G. Kramer

a) poignard(s)

MAH FR 1968-1 à base trapézoïdale large, 4 rivets **BzB** ill.8,5; Schwab 1971, ASSPA 56, 186, fig.11,1

Carte : D2 Coord. : / No: **335** CH BE **Freimettigen** ☆ **Im Schleif**
 Date de découverte ou d'acquisition : 1913 Période(s) : BzD1 Datation : non Alt. : 700 m
 Environnement : haute plaine de l'Emme en bordure de la zone du Napf Fonction : tombe ou dépôt (?) Biblio. : Tschumi 1953, 224

Commentaires : découverte lors du labourage d'un champ, dans la terre noire moderne, d'environ 30 bracelets fortement côtelés et d'une épingle; la plupart des pièces perdues

d) bracelet(s)

BHM BE 26447 à fenêtre centrale décorée, t. **BzD1** ill.111,5; pl.41C,1; Beck 1980, 127, pl.17B,2; Paszt. 1985, 76, pl.29,354
 Allendorf, var. Bergün
 BHM BE 26448 à fenêtre centrale décorée, t. **BzD1** ill.111,4; pl.41C,2; Beck 1980, 127, pl.17B,1; Paszt. 1985, 76, pl.29,355
 Allendorf, var. Bergün (cassé)
 BHM BE 27266 à fenêtre centrale décorée, t. **BzD1** ill.111,6; pl.41C,3; Beck 1980, 127, pl.17B,3; Paszt. 1985, 79, pl.30,360; Rychner et Kläntsch 1995, 19, No 235
 Pfullingen D (fragment)

Carte : C2 Coord. : 580000 / 183250 No: **271** CH FR **Fribourg** ☆ **Notre-Dame de Bourguillon**
 Date de découverte ou d'acquisition : 1983 Période(s) : BM/BR? Datation : non Alt. : 650 m
 Environnement : Plateau collinéen Fonction : habitat ou nécropole Biblio. : Schwab et collab. 1985

Commentaires : découverts lors de la restauration de la chapelle

f) céramique

SAC FR Fri-Bü 82 tessons (45) : bords divers, cordon **BM/BR?** ---; Schwab et collab. 1985, fig.12
 impressionné

Carte : C2 Coord. : / No: **223** CH FR **Fribourg** ☆ **Près de Fribourg**
 Date de découverte ou d'acquisition : 1886 Terracina Période(s) : BzD1 Datation : non Alt. : 630 m
 Environnement : Plateau collinéen Fonction : trouvaille isolée Biblio. : ---

Commentaires : un torque a été découvert en même temps (MAH GE M 641 : non trouvé)

c) épingle(s)

MAH GE M 642 à tête évasée, col renflé fortement **BzD1** ill.85,1; Beck 1980, 11, 135, pl.35,9
 côtelé, t. Clans (cassée)

Carte : D2 Coord. : 613500 / 161000 No: **336** CH BE **Frutigen** ☆ **Zinsmaad Egg**
 Date de découverte ou d'acquisition : 1883 Période(s) : BzD/HaA1 Datation : non Alt. : 1700 m
 Environnement : versant nord des Alpes, alpage du Frutigal Fonction : trouvaille isolée Biblio. : Tschumi 1953, 224, fig.80,9

Commentaires : ---

b) hache(s)

BHM BE 9939 à corps régulier et ailerons médians **BzD/HaA1** ill.52,4; Tschumi 1953, 224, fig.80,9; Rychner et Kläntsch 1995, 20, No 268
 courts

Carte : C4 Coord. : 575000 / 110000 No: **218** CH VS **Fully** ☆
 Date de découverte ou d'acquisition : 1955 Période(s) : BzD? Datation : non Alt. : 460 m
 Environnement : cône d'alluvions en bordure de la plaine du Rhône Fonction : trouvaille isolée Biblio. : Sauter 1957, ASSP 46, 99; 1960, 253

Commentaires : découvert dans le tas de déchets d'une vigne; base en mauvais état

a) poignard(s)

DPT ANT GE à languette(?) tordue et abîmée **BzD?** ill.13,10; Sauter 1957, ASSP 46, 99, fig.26; 1960, 253, fig.6
 (corrodé)

Carte : C4 Coord. : 578130 / 112050 No: **289** CH VS **Fully** ☆ **Beudon Ville de Gru**

Date de découverte ou d'acquisition : 1938-39 fouille(?) *Période(s)* : BzA2a-C *Datation* : non *Alt.* : 470 m
Environnement : cône d'alluvions en bordure de la plaine du Rhône *Fonction* : inhumations repliées (?) et allongées *Biblio.* : Blondel 1939, 63-64; Mariétan et Pool 1939-40, 92-94; Vogt 1948, pl.IV,3; Bocks. 1964, 83

Commentaires : tombes détruites et, lors de l'exploitation de cônes d'éboulis à l'est de Beudon, fouille de 8 tombes en dalles et murets de petites dimensions avec squelettes très décomposés probablement repliés; deux épingles proviennent des fouilles

a) poignard(s)

MCA VS 2209 à base trapézoïdale sinueuse, 4 rivets (type cheville) **BzB1** ill.8,1; Bocks. 1964, 83, fig.26,56

c) épingle(s)

MCA VS 2208 à tête en disque, proche t. Esztergom (cassée) **BzA2b** ill.58,7; Bocks. 1964, 83, fig.26,62

MCA VS 2231 à tête enroulée, col torsadé **BzA2** ill.65,4; Bocks. 1964, 83, fig.26,57

SLM ZU Photo Nég. 7654 (disparue?) longue à tête discoïde, col renflé décoré **BzC2** ill.79,3; Bocks. 1964, 83

MCA VS 2230 tréflée à 2 lobes, décorée **BzA2** ill.60,1; Bocks. 1964, 83, fig.24,5; Spindler 1972-73, 45, fig.22,2

MCA VS (disparue anciennement) tréflée à 4 lobes, décorée **BzA2a** ill.59,6; Bocks. 1964, 83; Spindler 1972-73, 45, fig.24,3

d) parure

MCA VS 2214 + 2215 + 2233 (non id.) spirales (3) **BzA2** ill.122,16-18; Bocks. 1964, 83, fig.24,6-8; Paszt. 1985, 250, pl.177,2176-2178

d) torque(s)

MCA VS 2232 torque de section quadrangulaire, extrémités aplaties, décoré **BzA2** ---; Bocks. 1964, 83, fig.24,4

MCA VS 2210-2213 (non identifiés) torques de section aplatie (4) **BzA2b/B1** ---; Bocks. 1964, 83, fig.26,58-61

Carte : C4 *Coord.* : 573100/ 108800 *No.* : **82** CH VS **Fully** ☆ **Branson**

Date de découverte ou d'acquisition : 1904 Ducrot *Période(s)* : BzB1 *Datation* : non *Alt.* : 500 m

Environnement : cône d'alluvions en bordure de la plaine du Rhône *Fonction* : trouvaille isolée *Biblio.* : Sauter 1950, 94; Bocks. 1964, 83

Commentaires : découvert "avec des fragments de poterie, pierres plates et autres à 2 m de profondeur"

a) poignard(s)

MAH GE 2450 à manche en bronze, t. Bex **BzB1** ill.7,2; Sauter 1950, pl.5,10; Bocks. 1964, 83

Carte : C4 *Coord.* : 576790/ 111170 *No.* : **192** CH VS **Fully** ☆ **Mazembroz**

Date de découverte ou d'acquisition : 1940 (achat) *Période(s)* : BzD2/HaA1 *Datation* : non *Alt.* : 470 m

Environnement : cône d'alluvions en bordure de la plaine du Rhône *Fonction* : trouvaille isolée *Biblio.* : Bocks. 1964, 83

Commentaires : achetée avec un couteau du HaB1

c) épingle(s)

MCA VS 2192 t. Binningen, forme dérivée à 3 côtes **BzD2/HaA1** ill.97,1; Bocks. 1964, 83, fig.30,30

Carte : C1 *Coord.* : 578530/ 199300 *No.* : **255** CH FR **Galmiz** ☆ **Riedli**

Date de découverte ou d'acquisition : 1981 sondages RN1 *Période(s)* : BM/BR? *Datation* : non *Alt.* : 440 m

Environnement : Plateau collinéen en bordure de la plaine du Seeland *Fonction* : habitat (?) *Biblio.* : Schwab 1982, ASSPA 65, 178

Commentaires : ---

f) céramique

Dépôt RN1 non publiée **BM/BR?** ---; Schwab 1982, ASSPA 65, 178

Carte : C1 *Coord.* : 578625/ 199300 *No.* : **165** CH FR **Galmiz** ☆ **Rueblimatten**

Date de découverte ou d'acquisition : 1979 env. sondages *Période(s)* : BM *Datation* : oui *Alt.* : 470 m

Environnement : Plateau collinéen en bordure de la plaine du Seeland *Fonction* : habitat ouvert sur terrasse *Biblio.* : Boisaubert et Bouyer 1983, 28-32, fig.16-19; Boisaubert et alii 1992, 45; Schwab 1987a, 7-8

Commentaires : niveaux inférieurs

f) céramique

Dépôt RN1 tessons **BM** ---; Boisaubert et Bouyer 1983, fig.18

Carte : C1 *Coord.* : 572310/ 209050 *No.* : CH **BE** ☆



530

Gals

Jolimont T.1

Date de découverte ou d'acquisition : 1847 Müller *Période(s)* : BzC2 *Datation* : non *Alt.* : 600 m
Environnement : plaine du Seeland (colline) *Fonction* : inhumation sous tumulus *Biblio.* : Dunning (à paraître)
Commentaires : tumulus 1 : 3,5m de diamètre, 2 à 3m de haut, recouvert de pierres alpines; entourage en pierres sèches; squelette gracile (femme?) en position accroupie, dirigé à l'est; bracelet et pincette du 1^{er} âge du Fer et boucle de ceinture moderne

c) épingle(s)

MS Bienne J 2383 à tête discoïde, col renflé, côtelé **BzC2** ill.79,13; pl.32C
 (corrodée)

d) parure

(perdue) boucle d'oreille (sans précision) --- ---

Carte : C1 *Coord.* : 572310 / 209050 *No.* : 359 CH BE Gals ☆ Jolimont T.3

Date de découverte ou d'acquisition : 1847 Müller *Période(s)* : BzB2/C1 *Datation* : non *Alt.* : 600 m
Environnement : plaine du Seeland (colline) *Fonction* : inhumation sous tumulus *Biblio.* : Dunning (à paraître)
Commentaires : tumulus 3 : 7m de diamètre, 2 à 3m de haut, recouvert de galets morainiques et d'une couche d'argile; deux inhumations; présence de cendres, d'ossements humains et animaux (brûlés); mobilier épars

a) poignard(s)

MS Bienne J 2377 à base trapézoïdale large, 4 rivets **BzB2/C1** ill.8,9; pl.31B,3; Ost. 1971, 70
 (type cheville)

MS Bienne J 2378 à base trapézoïdale large, 4 rivets **BzB2/C1** ill. 8,8; pl.31B,2; Ost. 1971, 70
 (type cheville)

b) hache(s)

MS Bienne J 52 à rebords, à côtés parallèles, t. **BzB2/C1** ill.43,3; pl.31B,1; Ost. 1971, 70, pl.28,9; Abels 1972, 66, pl.31,448
 Nehren

c) épingle(s)

MS Bienne J 2386 a + b à partie proximale richement **BzB2/C1** ill.74,3; pl.31B,5
 décorée, col renflé (2 fragments)

MS Bienne J 2385 à tête de massue légèrement côtelée **BzB2/C1** ill.74,8; pl.31B,4
 (traces de décor)

Carte : C1 *Coord.* : 572310 / 209050 *No.* : 360 CH BE Gals ☆ Jolimont T.4

Date de découverte ou d'acquisition : 1848 Tschugg *Période(s)* : BzC2 *Datation* : non *Alt.* : 600 m
Environnement : plaine du Seeland (colline) *Fonction* : inhumation sous tumulus *Biblio.* : Dunning (à paraître)
Commentaires : tumulus 4 : 3m de diamètre, trois couches de pierres (présence d'une pierre à 4 cupules); tombe creusée dans le sol; cendres, charbons, ossements brûlés en périphérie

a) épée(s)

MS Bienne J 2389 indéfinie (cassée) **BzC2** ill.15,11; pl.32A,1; Ost. 1971, 71, pl.40,2; Schauer 1971, 80, pl.38,268

c) épingle(s)

MS Bienne J 2384 à tête discoïde, col renflé côtelé et **BzC2** ill.79,11; pl.32A,2; Ost. 1971, 71, pl.19,13
 décoré

Carte : C1 *Coord.* : / *No.* : 401 CH BE Gals ☆ Zhilbrücke

Date de découverte ou d'acquisition : XIX^e s. fin(?) *Période(s)* : BzD/HaA1 *Datation* : non *Alt.* : 440 m
Environnement : plaine du Seeland (rivière) *Fonction* : trouvaille isolée *Biblio.* : ---
Commentaires : ---

b) hache(s)

BHM BE 18902 à corps régulier et ailerons médians **BzD/HaA1** ill.52,2; Rychner et Kläntzchi 1995, 20, No 266
 courts

Carte : C1 *Coord.* : 569650 / 203800 *No.* : 337 CH BE Gampelen ☆ Witzwil

Date de découverte ou d'acquisition : 1920-21 *Période(s)* : BzD/HaA1 *Datation* : non *Alt.* : 435 m
Environnement : rive nord du lac de Neuchâtel *Fonction* : trouvailles isolées *Biblio.* : Tschumi 1953, 247
Commentaires : découvertes faites dans l'emprise de l'habitat palafittique du Bronze final; trouvailles faites lors d'une période de sécheresse

a) couteau(x)

BHM BE 27560 à languette, 2 rivets, t. occidental **BzD1** ill.20,1; Beck 1980, 148, pl.57,11

c) épingle(s)

BHM BE 27649 à tête en crosse **BzD/HaA1** ill.93,11; Beck 1980, 142, pl.48,6

BHM BE 27656 t. Binningen, forme dérivée à 1 côté **BzD2/HaA1** ill.99,2; Beck 1980, 143, pl.49,9

BHM BE 27657 t. Binningen, forme dérivée à 2 **BzD2/HaA1** ill.98,9
 côtes

d) bracelet(s)

BHM BE 27565	de section circulaire, décor strié, proche t. Wyhlen	BzD2	ill.116,10; Paszt. 1985, 58, pl.18,187
BHM BE 27566	plat, à côtes allongées, extrémités épaissies	BM/BR	ill.107,23; Paszt. 1985, 43, pl.13,108

Carte : D2 Coord. : / No: **338** CH BE **Gelterfingen** ☆

Date de découverte ou d'acquisition : 1850 (env., achat) Période(s) : BzD1 Datation : non Alt. : 550 m

Environnement : massif du Belpberg en bordure de la haute plaine de l'Aar Fonction : trouvailles isolées Biblio. : Zimmermann 1969-70, 231-232

Commentaires : ---

c) épingle(s)

BHM BE 9987	à collerettes, t. Arinthod-Vogna, var. Gelterfingen	BzD1	ill.78,5; Zimmermann 1959-70, 231-232, fig.2,1;3,1; Beck 1980, 136, pl.38,4
BHM BE 9988	à collerettes, t. Arinthod-Vogna, var. Gelterfingen	BzD1	ill.78,6; Zimmermann 1959-70, 231-232, fig.2,2;3,2; Beck 1980, 136, pl.38,5

Carte : A3 Coord. : / No: **37** CH GE **Genève** ☆

Date de découverte ou d'acquisition : --- Période(s) : BzB, C Datation : non Alt. : 375 m

Environnement : extrémité ouest du Léman (Petit-Lac) Fonction : trouvailles isolées Biblio. : ---

Commentaires : ---

a) arme(s)

MAH GE 1450 pointe de lance à douille, f. foliacée **BzB?** ill.23,3

b) hache(s)

MAH GE Anc. 67	à rebords, à côtés parallèles, t. Estavayer	BzC2	<i>XIXe s. début</i> ill.46,2; Abels 1972, 73, pl.34,488; Rychner et Kläntschli 1989, 173, No 535; 1995, 29, No 535
BHM BE 9903	à rebords, à côtés parallèles, t. Mägerkingen, var. Bex	BzB1	<i>XIXe s.</i> ill.42,1; Abels 1972, 60, pl.28,404; Rychner et Kläntschli 1989, 173, No 601; 1995, 31, No 601

Carte : A3 Coord. : / No: **12** CH GE **Genève** ☆ **Arve**

Date de découverte ou d'acquisition : 1928 Eternod Période(s) : BzA2b, B/C, D Datation : non Alt. : 375 m

Environnement : plaine Rhône-Arve (rivière) Fonction : trouvailles isolées Biblio. : ---

Commentaires : "trouvés dans l'Arve près de l'Ecole de Médecine par le prof. Eternod"; un ciseau associé (MAH GE 22068) n'est pas une pièce de l'âge du Bronze

b) hache(s)

MAH GE 19299	à ailerons médians peu développés	BzD	ill.51,5; Rychner et Kläntschli 1995, 29, No 542
MAH GE 2667	à rebords proximaux, t. Cressier classique	BzB/C	ill.41,11; Abels 1972, 53, pl.26,360; Rychner et Kläntschli 1989, 173, No 539; 1995, 29, No 539
MAH GE 19280	spatule, t. Bevaix classique	BzA2b	ill.29,11

Carte : A3 Coord. : / No: **124** CH GE **Genève** ☆ **Eaux-Vives**

Date de découverte ou d'acquisition : --- Période(s) : BzA2-HaA Datation : non Alt. : 375 m

Environnement : extrémité ouest du Léman (Petit-Lac) Fonction : trouvailles isolées Biblio. : ---

Commentaires : découvertes faites dans l'emprise de l'habitat palafittique du Bronze final

a) poignard(s)


MAH GE 2135 à languette, 1 rivet (cassé) **BzD1** 1904 Thioly ill.13,8

b) hache(s)

MAH GE 2108	à rebords, à tranchant circulaire, t. Les Roseaux B	BzA2	1904 Thioly ill.32,19; Abels 1972, 76, pl.36,520; SAM 2 1968, 194, No 7123
MAH GE 2109	à rebords, à tranchant circulaire, t. Les Roseaux B	BzA2	1904 Thioly ---

c) épingle(s)

MAH GE 2171	à grosse tête vasiforme côtelée, surcoulée	BzD2/HaA1	ill.88,4
MAH GE B 1630	à partie proximale côtelée courte	BzC/HaA?	1878 Westerveller ill.76,16
MAH GE B 21	à partie proximale côtelée courte	BzC/HaA?	1866(?) Gosse ill.76,22
MAH GE B 4087	à partie proximale côtelée courte	BzC/HaA?	1881 coll. Thioly ill.76,25
MAH GE B 4640	à partie proximale côtelée courte	BzC/HaA?	1881 Bächtold ill.76,17



MAH GE 2155	à partie proximale côtelée longue	BzC?	1904 Thioly	ill.76,10
MAH GE B 5812	à tête annulaire	BzA2b	1896 Bächtold	ill.70,7
MAH GE 2190	à tête biconique, col renflé, décorée	BzD	1904 Thioly	ill.87,2; Beck 1980, 132, pl.30,20
MAH GE B 5222	à tête biconique, col renflé, décorée	BzD	1887 Bächtold	ill.87,3
MAH GE B 6031 bis	à tête bitronconique, décorée	BzD2/HaA	1866 coll. Guillaume	ill.95,10
MAH GE Anc. 2401	à tête cylindrique côtelée	BzD	1866 coll. Guillaume	ill.76,33
MAH GE Anc. 725	à tête cylindrique, col renflé perforé	BzB1	1864 Gosse	ill.72,22
MAH GE B 6032	à tête de pavot, forme dérivée, décorée	BzD2/HaA1	1866 coll. Guillaume	ill.94,14; Beck 1980, 141, pl.44,19
MAH GE Anc. 2400	à tête discoïde, col renflé perforé	BzB1	1866 coll. Guillaume	ill.72,13
MAH GE B 1158 (Anc. 2387)	à tête en crosse	BzD/HaA1		ill.93,13
MAH GE B 3573	à tête en crosse	BzD/HaA1	1881 Thioly	ill.93,19
MAH GE B 3574	à tête en crosse	BzD/HaA1	1881 Thioly	ill.93,18
MAH GE B 5429	à tête en crosse	BzD/HaA1	1889 Mouneron	ill.93,15
MAH GE B 5583	à tête en crosse	BzD/HaA1	1890 Thévenaz	ill.93,16
MAH GE B 973	à tête en crosse	BzD/HaA1	1874 Fiorini	ill.93,12
MAH GE B 3136	à tête en crosse (cassée)	BzD/HaA1	1880 Bächtold	ill.93,14
MAH GE B 516	à tête en crosse (cassée)	BzD/HaA1	1871 Gosse	ill.93,17
MAH GE B 5988	à tête en crosse (mal formée)	BzD/HaA1	1899 Gosse	ill.93,20
MAH GE B 4056	à tête en disque épais, décorée	BzD2/HaA	1881 coll. Thioly	ill.95,9
MAH GE B 52	à tête en disque épais, décorée	BzD2/HaA	1867 don Etat Genève	ill.95,8
MAH GE B 3673	à tête évasée, col renflé décoré	BzC2/D	1881 coll. Thioly	ill.82,8; Beck 1980, 133, pl.32,1
MAH GE B 5575	à tête évasée, col renflé décoré	BzC2/D	1890 Thévenaz	ill.82,13
MAH GE 2174	à tête moulurée vasiforme, surcoulée	BzD2/HaA1		ill.90,13
MAH GE B 4097	à tête moulurée vasiforme, surcoulée	BzD2/HaA1		ill.90,12
MAH GE 1589	à tête moulurée vasiforme, surcoulée (cassée)	BzD2/HaA1		ill.90,14
MAH GE 2173	à tête moulurée vasiforme, surcoulée, décorée	BzD2/HaA1		ill.90,1
MAH GE B 4088	à tête moulurée, surcoulée	BzD2/HaA1	1881 coll. Thioly	ill.91,9
MAH GE B 1233	t. Binningen, forme dérivée à 2 côtes	BzD2/HaA1	1875 Gurr	ill.98,16; Beck 1980, 143, pl.49,12
MAH GE B 1882	t. Binningen, forme dérivée à 2 côtes	BzD2/HaA1	1878 Thévenaz	ill.98,25
MAH GE B 6	t. Binningen, forme dérivée à 2 côtes	BzD2/HaA1	1867(?) Gosse	ill.98,17; Beck 1980, 143, pl.49,15
MAH GE B 6030	t. Binningen, forme dérivée à 2 côtes	BzD2/HaA1	1866 coll. Guillaume	ill.98,18; Beck 1980, 143, pl.49,11
MAH GE 2197	t. Binningen, forme dérivée à 3 côtes	BzD2/HaA1	1904 Thioly	ill.97,21
MAH GE B 54	t. Binningen, forme dérivée à 3 côtes	BzD2/HaA1	1867	ill.97,23; Beck 1980, 144, pl.50,1
MAH GE B 4053	t. Wollmesheim	BzD2/HaA1	1881 coll. Thioly	ill.100,24
MAH GE 2198	t. Wollmesheim (cassée)	BzD2/HaA1	1904 Thioly	ill.100,23

d) bracelet(s)

MAH GE M 378	bracelet spiralé de section rhomboïdale	BzA2b	1881 coll. Thioly	ill.105,4; Paszt. 1985, 20, pl.5,26
MAH GE B 5677	finement côtelé, t. Guyan-Vennes	BzD2	1893 Bächtold	ill.113,2; Paszt. 1985, 92, pl.35,417
MAH GE "B 847" (faux No)	plat, à côtes allongées, extrémités épaissies	BM/BR	?	ill.107,9; Paszt. 1985, 42-43, pl.13,105
MAH GE 2433	plat, à côtes allongées, extrémités épaissies	BM/BR	1904 Boudaz	ill.107,24; Paszt. 1985, 42-43, pl.13,110
MAH GE B 1575	plat, à côtes allongées, extrémités épaissies	BM/BR	1878 Westerveller	ill.107,3; Paszt. 1985, 42-43, pl.13,106
MAH GE B 3488	plat, à côtes allongées, extrémités épaissies	BM/BR	1881 Thioly	ill.107,35; Paszt. 1985, 42-43, pl.13,107
MAH GE B 5642	plat, à côtes allongées, extrémités épaissies	BM/BR	1891 Bächtold	ill.107,29; Paszt. 1985, 42-43, pl.13,103
MAH GE B 571	plat, à côtes allongées, extrémités épaissies	BM/BR	1868 Gosse	ill.107,28; Paszt. 1985, 42-43, pl.13,104
MAH GE 2144	torsadé à extrémités lisses	BzD/HaA1	1904 Thioly	ill.117,11; Paszt. 1985, 107-108, pl.42,520
MAH GE 2145	torsadé à extrémités lisses	BzD/HaA1	1904 Thioly	ill.117,9; Paszt. 1985, 107-108, pl.42,518
MAH GE B 3480	torsadé à extrémités lisses	BzD/HaA1	1881 coll. Thioly	ill.117,10; Paszt. 1985, 107-108, pl.42,519
f) céramique				
MAH GE M 263	tasse, t. Roseaux	BzA2b/B1	1878 Thévenaz	---; Corboud et Pugin 1992, pl.7,2

Carte : A3 Coord. : / No: **310** CH GE **Genève** ☆ **Fonderie du Rhône**
 Date de découverte ou d'acquisition : 1884 Travaux Publics Période(s) : BzD2 Datation : non Alt. : 375 m
 Environnement : extrémité ouest du Léman (rivière) Fonction : dépôt Biblio. : Gosse 1890, 5
 Commentaires : masse d'objets entremêlés (plus de 3 kg) découverte sous les ponts de l'île dans le bras gauche du Rhône; 154 éléments : 6 pièces entières, reste fragmenté; fragment de moule (B5145) mentionné par Pasztory trouvé 2 m plus loin (Moyen Age?)

a) arme(s)

MAH GE B 5106 pointe de lance (fragment) **BzD2** ---; Gosse 1890, pl.2,17

a) couteau(x)

MAH GE B 5117 à languette non perforée (?), t. occidental (fragment) **BzD2** ---; Gosse 1890, pl.2,11

a) épée(s)

MAH GE B 5108 à base étroite, 2 rivets (?), t. Rosnoën (fragment) **BzD2** ill.15,13; pl.44,2; Gosse 1890, pl.2,19; Schauer 1971, 81, pl.40,271

MAH GE B 5188 à lame pistilliforme (fragment distal), t. Arco? **BzD2** ---; Gosse 1890, pl.2,9

MAH GE B 5089 à soie en massue, 2 rivets (type cheville), t. Arco (cassée) **BzD2** ill.17,9; pl.44,1; Gosse 1890, pl.2,24; Schauer 1971, 87, pl.43,293

MAH GE B 5107 lame de section lenticulaire (fragment) **BzD2** ---; Gosse 1890, pl.2,13

b) hache(s)

MAH GE B 5090 à ailerons rabattus, t. Tarmassia **BzD2** ill.55,6; pl.44,4; Gosse 1890, pl.2,20; Rychner et Kläntzchi 1995, 28, No 513

c) épingle(s)

MAH GE B 5132 à grosse tête globuleuse (cassée) **BzD2** ---; Gosse 1890, pl.3,10

MAH GE B 5125 t. Binningen classique (cassée) **BzD2** ill.96,16; pl.44,3; Beck 1980, 144, pl.51,17

d) bracelet(s)

MAH GE B 5105 anneau de jambe, t. Reventin-La Poype (fragment) **BzD2** ill.112,16; pl.44,9; Paszt. 1985, 88, pl.34,399

MAH GE B 5105 anneau de jambe, t. Reventin-La Poype (fragment) **BzD2** ill.112,14; pl.44,8; Paszt. 1985, 88, pl.34,397

MAH GE B 5105 anneau de jambe, t. Reventin-La Poype (fragment) **BzD2** ill.112,15; pl.44,6; Paszt. 1985, 88, pl.34,398

MAH GE B 5105 anneau de jambe, t. Reventin-La Poype (fragment) **BzD2** ill.112,17; pl.44,7; Paszt. 1985, 88, pl.34,400

MAH GE B 5105 finement côtelé, t. Guyan-Vennes (fragment) **BzD2** ill.113,8; pl.44,5; Paszt. 1985, 92, pl.35,416

MAH GE B 5091 finement côtelé, t. Publy **BzD2** ill.112,6; pl.44,10; Gosse 1890, pl.2,28; Paszt. 1985, 90, pl.34,406



MAH GE B 5092	finement côtelé, t. Publy	BzD2	ill.112.7; pl.44,11; Gosse 1890, pl.2,26; Paszt. 1985, 90, pl.34,408
MAH GE B 5093	finement côtelé, t. Publy	BzD2	ill.112.8; pl.44,15; Gosse 1890, pl.2,27; Paszt. 1985, 90, pl.34,407
MAH GE B 5101	finement côtelé, t. Publy (fragment)	BzD2	---; Gosse 1890, pl.2,12
MAH GE B 5105	finement côtelé, t. Publy (fragment)	BzD2	ill.112,13; pl.44,14; Paszt. 1985, 92, pl.35,413
MAH GE B 5105	finement côtelé, t. Publy (fragment)	BzD2	ill.112,12; pl.44,13; Paszt. 1985, 92, pl.35,412
MAH GE B 5105	finement côtelé, t. Publy (fragment)	BzD2	ill.112,11; pl.44,12; Paszt. 1985, 92, pl.35,411
MAH GE B 5105	finement côtelé, t. Publy (fragment)	BzD2	ill.112,10; pl.44,16; Paszt. 1985, 92, pl.35,410
MAH GE B 5105	finement côtelé, t. Publy (fragment)	BzD2	ill.112,9; pl.44,17; Paszt. 1985, 90, pl.34,409
MAH GE B 5094	t. Wyhlen	BzD2	---; Gosse 1890, pl.2,25
<i>e) faucille(s)</i>			
MAH GE B 5086	faucille à languette perforée et ergot	BzD2	---; Gosse 1890, pl.2,7
MAH GE B 5136	faucille à languette, t. terramare (fragment)	BzD2	ill.131,4; pl.44,18; Primas 1986, 192, pl.120,2050
MAH GE B 5095	grande faucille à bouton (fragment distal)	BzD2	---; Gosse 1890, pl.2,21
MAH GE B 5097	grande faucille à bouton (fragment médian)	BzD2	---; Gosse 1890, pl.2,22
MAH GE B 5096	grande faucille à bouton, t. Gochsheim C (fragment)	BzD2	ill.130,10; pl.44,19; Gosse 1890, pl.2,23; Primas 1986, 71, pl.16,259
MAH GE B 5135	grande faucille à bouton, t. Gochsheim C (fragment)	BzD2	ill.130,11; pl.44,20; Primas 1986, 71, pl.16,260
<i>e) métal divers</i>			
MAH GE 5085	anneau fermé, non décoré	BzD2?	---; Gosse 1890, pl.2
MAH GE B 5087	lingot "de cuivre"	BzD2	---; Paszt. 1985, 88
MAH GE B divers	nombreux fragments très corrodés de faucilles, haches, ciselets, annelets, tôles, etc.		à nouveau observables au MAH GE

Carte : A3	Coord. : /	No: 129	CH GE	Genève ☆	Jonction
Date de découverte ou d'acquisition : 1899 Jolm		Période(s) : BzA2b		Datation : non Alt. : 375 m	
Environnement : plaine Rhône-Arve		Fonction : trouvaille isolée		Biblio. : ---	
Commentaires : "trouvée dans le terrain vague de la Jonction" avec une autre hache (B5995), un grand bracelet spiralé (B5996) et une grande épingle (B5997)					

<i>b) hache(s)</i>					
MAH GE B 5994	à rebords, à tranchant circulaire, t. Les Roseaux, var. Préverenges	BzA2	ill.32,4; SAM 2 1968, 192, No 7057; Abels 1972, 76, pl.36,510		

Carte : A3	Coord. : /	No: 35	CH GE	Genève ☆	Lit du Rhône
Date de découverte ou d'acquisition : ---		Période(s) : BzA2b-HaA2		Datation : non Alt. : 375 m	
Environnement : extrémité ouest du Léman (rivière)		Fonction : trouvailles isolées		Biblio. : Gosse 1890	
Commentaires : découverts dans le lit du Rhône pendant les travaux effectués pour l'utilisation des forces motrices					

<i>a) épées(s)</i>					
MAH GE B 5336	à languette complexe, 6 rivets (?), t. Hemigkofen, var. Uffhofen (cassée)	HaA1/A2	1888	ill.18,16; Gosse 1890, pl.1,12; Schauer 1971, 161, pl.70,475	
MAH GE B 5335	à languette complexe, 8 rivets, proche t. Hemigkofen, var. Uffhofen	HaA	1888	ill.18,18; Gosse 1890, pl.1,10; Schauer 1971, 189, pl.90,585	
MAH GE B 5452	à languette étroite, 3 rivets, t. Rixheim (fragment)	BzD	1889	ill.16,9; Gosse 1890, pl.2,14; Schauer 1971, 63, pl.27,196; Reim 1974, 13	
MAH GE B 5426	à petite languette protubérante et rivets latéraux	BzD	1889	ill.15,8; Gosse 1890, pl.1,13; Schauer 1971, 77, pl.35,246; Reim 1974, 25, pl.15B,1	
MAH GE B 5190	à petite languette protubérante et rivets latéraux (cassée)	BzD	1886	ill.15,9; Gosse 1890, pl.1,11; Schauer 1971, 63, pl.27,197	
MAH GE B 2338	à soie en massue, 2 rivets, t. Arco	BzD2/HaA1	1879 Fiorini	ill.17,8; Gosse 1890, pl.1,9; Schauer 1971, 87, pl.43,292	
<i>a) poignard(s)</i>					
MAH GE B 5338	allongé, à base trapézoïdale, 2 rivets (type cheville)	BzB2/C1?	1888	ill.9,2; Gosse 1890, pl.1,2	
<i>b) hache(s)</i>					

MAH GE B 5192	à butée et ailerons médians courts, petite forme	BzD2/HaA1	1886	ill.53,8; Gosse 1890, pl.2,2; Rychner et Kläntschi 1995, 29, No 541
MAH GE B 5451	à rebords, à côtés parallèles, t. Nehren	BzB2/C1	1889	ill.43,2; Gosse 1890, pl.1,1; Abels 1972, 66, pl.31,449; Rychner et Kläntschi 1989, 173, No 538; 1995, 29, No 538
SLM ZU 1173	spatule, t. Bevaix, var. Liddes (courbe)	BzA2b/B1		ill.29,20; Abels 1972, 25, pl.14,200
SLM ZU 1173.1	spatule, t. Bevaix, var. Liddes (courbe)	BzA2b/B1		ill.29,21; Abels 1972, 25, pl.14,201
d) bracelet(s)				
MAH GE "1872" (faux No)	torsadé à extrémités lisses	BzD/HaA1	(?)	ill.117,15; Paszt. 1985, 107, pl.42,517

Carte : A3 Coord. : 500045 / 117940 No: **150** CH GE **Genève** ☆ **Maison Butin en l'Île**
 Date de découverte ou d'acquisition : 1893 Période(s) : BzD2, (BzA2b) Datation : non Alt. : 375 m
 Environnement : île de l'extrémité ouest du Léman Fonction : dépôt Biblio. : Millotte 1974, 119-121
 Commentaires : découvert lors de la destruction de la maison d'A. Joly, érigée en 1697, en face de la Tour de l'Île; seule la hache à rebords n'est pas homogène du point de vue chronologique

a) épée(s)

MAH GE M 903 à soie quadrangulaire **BzD2** ill.17,6; pl.42,1; Millotte 1974, 121, fig.3,1; Schauer 1971, 88, pl.44,297

b) hache(s)

MAH GE M 904 à ailerons submédians peu développés **BzD2** ill.51,8; pl.42,4; Millotte 1974, 123, fig.4,3; Rychner et Kläntschi 1995, 17, No 191

MAH GE M 905 à ailerons submédians peu développés **BzD2** ill.51,7; pl.42,3; Millotte 1974, 123, fig.3,2

MAH GE M 906 à rebords, à tranchant circulaire, t. Les Roseaux, var. Préverenges **BzA2** ill.32,3; pl.42,22; Millotte 1974, 123, fig.5,4; Rychner et Kläntschi 1995, 17, No 190

c) épingle(s)

MAH GE M 916 à tête cylindro-bitronconique, décorée (cassée) **BzD2** ill.86,18; pl.42,2; Millotte 1974, 123, fig.4,3

MAH GE M 917 tige d'épingle recourbée **BzD2** pl.42,12; Millotte 1974, 125, fig.6,19

d) bracelet(s)

MAH GE M 915 abîmé, reste de décor **BzD2** pl.42,11; Millotte 1974, 125, fig.7,20; Paszt. 1985, 230, pl.160,1790

MAH GE M 912 anneau de jambe, légers tampons, décoré **BzD2** ill.116,12; pl.42,7; Millotte 1974, 123, fig.7,11; Paszt. 1985, 101, pl.39,470

MAH GE (sans No) finement côtelé, t. Publy **BzD2** ill.112,5; pl.42,6; Millotte 1974, 123, fig.6,10; Paszt. 1985, 90, pl.34,405

MAH GE M 913 finement côtelé, t. Publy **BzD2** ill.112,4; pl.42,5; Millotte 1974, 123, fig.6,9; Paszt. 1985, 90, pl.34,404; Rychner et Kläntschi 1995, 17, No 193

MAH GE M 919 jambière, t. Mühlheim-Dietisheim? (fragment) **BzD2** ill.119,3; pl.42,10; Millotte 1974, 123, fig.6,7; Paszt. 1985, 29, pl.7,41

MAH GE M 902 jambière, t. Wollmesheim (fragment) **BzD2** ill.119,1; pl.42,8; Millotte 1974, 123-124, fig.8,14; Paszt. 1985, 29, pl.7,39

MAH GE M 922 jambière, t. Wollmesheim (fragment) **BzD2** ill.119,2; pl.42,9; Millotte 1974, 123-124, fig.8,13; Paszt. 1985, 29, fig.7,40

d) parure

MAH GE M (923-925 + 926) plusieurs anneaux de chaînette **BzD2** pl.42,21; Millotte 1974, 124-125, fig.7,17,24-27

e) faucille(s)

MAH GE M 927 faucille à bouton (fragment incertain) **BzD2** ---; Millotte 1974, 124, fig.5,29

MAH GE M (907 + 910) faucille à bouton (fragment) **BzD2** ill.130,13; pl.42,16; Millotte 1974, 123, fig.5,6; Primas 1986, 83, pl.23,436; Rychner et Kläntschi 1995, 17, No 192


MAH GE M 908 faucille à bouton (fragment) **BzD2** ill.130,12; pl.42,14; Millotte 1974, 123, fig.5,5; Primas 1986, 83, pl.23,435

MAH GE M 909 faucille à bouton (fragment) **BzD2** ill.130,14; pl.42,15; Millotte 1974, 124, fig.5,16; Primas 1986, 83, pl.23,437

e) métal divers

MAH GE M 920 fragment de tôle d'un récipient **BzD2** pl.42,20; Millotte 1974, 124, fig.8,18

MAH GE M (914 + 911) fragments de bronze (2) **BzD2** pl.42,17-18; Millotte 1974, 125, fig.7,21,28



MAH GE M 895	lingot plano-convexe (fragment)	BzD2	---	Millotte 1974, 125; Rychner et Kläntschli 1995, 17, No 194
MAH GE M 896	lingot plano-convexe (fragment)	BzD2	---	Millotte 1974, 125; Rychner et Kläntschli 1995, 17, No 196
MAH GE M 897	lingot plano-convexe (fragment)	BzD2	---	Millotte 1974, 125; Rychner et Kläntschli 1995, 17, No 195
MAH GE M (898-900)	lingots plano-convexes (fragments) (3) ou bronzes refondus	BzD2	---	Millotte 1974, 125
MAH GE M 918	objet de nature indéterminée	BzD2	pl.42,13;	Millotte 1974, 124, fig.6,15
MAH GE M 921	tube de tôle à décor incisé (harnais)	BzD2	pl.42,19;	Millotte 1974, 123, fig.6,12

Carte : A3 Coord. : / No: **233** CH GE Genève ☆ Pâquis

Date de découverte ou d'acquisition : --- Période(s) : BzA2, D2 Datation : non Alt. : 375 m

Environnement : extrémité ouest du Léman (Petit-Lac) Fonction : trouvailles isolées Biblio. : Corboud et Pugin 1992

Commentaires : découvertes faites dans l'emprise de l'habitat palafittique du Bronze final

d) bracelet(s)

MAH GE B 2282	finement côtelé, t. Guyan-Vennes (fragment)	BzD2	1884	ill.113,5; Paszt. 1985, 92, pl.35,424 Chatenou
---------------	---	-------------	------	---

f) céramique

MAH GE 11508	tasse Roseaux	BzA2b/B1	1924	---; Corboud et Pugin 1992, pl.7,3
--------------	---------------	-----------------	------	------------------------------------

Carte : A3 Coord. : / No: **34** CH GE Genève ☆ Pierres du Niton

Date de découverte ou d'acquisition : 1660 Période(s) : BzB-D1b Datation : non Alt. : 375 m

Environnement : extrémité ouest du Léman (Petit-Lac) Fonction : trouvailles isolées Biblio. : Mottier 1973, 22-23

Commentaires : découverts par des pêcheurs; les 3 faucilles à bouton mentionnées par Ost. (1971, 68, pl.36,10,12, 37,12) proviennent des Eaux-Vives d'après Primas (1986, 74, pl.17,271.272, 77, pl.19,297) qui les date du HaA2/B

a) couteau(x)

MAH GE Anc. 64	à manche mixte à griffes	BzD1		ill.19,7; Beck 1980, 148, pl.56,11
BHM BE 9932	à manche mixte à griffes perforé (cassé)	BzD1	(?)	ill.19,6; Beck 1980, 72, 74, pl.57,3 (sous "Genève")

b) hache(s)

MAH GE B 1396	à rebords proximaux, t. Cressier classique	BzB/C		ill.41,7; Abels 1972, 53, pl.26,361; Rychner et Kläntschli 1989, 173, No 540; 1995, 29, No 540
MAH GE B 1394	à rebords, en forme de cloche, t. Grenchen, var. Genève	BzB2/C		ill.48,21; Abels 1972, 82, pl.42,583; Rychner et Kläntschli 1989, 173, No 537; 1995, 29, No 537

Carte : A3 Coord. : / No: **311** CH GE Genève ☆ Queue d'Arve

Date de découverte ou d'acquisition : --- Période(s) : BzA2, C/HaA Datation : non Alt. : 375 m

Environnement : plaine Rhône-Arve Fonction : trouvaille isolée Biblio. : ---

Commentaires : découverte dans la gravière

a) poignard(s)

MAH GE B 5801	à base arrondie, 4 rivets, lame plate	BzA2	1896 Gohl	---
---------------	---------------------------------------	-------------	-----------	-----

c) épingle(s)

MAH GE 4228	à partie proximale côtelée courte (corrodée)	BzC/HaA?	1906 Layat	ill.76,20
-------------	--	-----------------	------------	-----------

Carte : A3 Coord. : / No: **308** CH GE Genève ☆ Rue Etienne Dumont

Date de découverte ou d'acquisition : 1825 ou 1852 Période(s) : BzB1 Datation : non Alt. : 375 m

Environnement : Plateau collinéen (colline) Fonction : trouvaille isolée Biblio. : ---

Commentaires : Beck ne mentionne pas le lieu-dit

c) épingle(s)

MAH GE C 1953	à tête évasée, col renflé fortement côtelé	BzD1		ill.85,7; Beck 1980, 134, pl.33,10
---------------	--	-------------	--	------------------------------------

Carte : A3 Coord. : / No: **33** CH GE Genève ☆ Rue Ferdinand Hodler

Date de découverte ou d'acquisition : 1873 Période(s) : BzC Datation : non Alt. : 375 m

Environnement : Plateau collinéen Fonction : trouvaille isolée Biblio. : Keller-Tarnuzzer 1943, SSP 34, 40; Mottier 1979, 116-117

Commentaires : découverte à 7 m de profondeur, lors de la recherche de la source qui se trouve au nord du Bâtiment de la Gymnastique, sous le plateau des Tranchées

b) hache(s)

MAH GE B 966 à rebords, à côtés parallèles, t. Boismurie, var. Genève **BzC** ill.45.9; Abels 1972, 71, pl.34.483; Rychner et Kläntschli 1989, 173, No 536; 1995, 29, No 536

Carte : A3 Coord. : / No: **36** CH GE **Genève** ☆ **Tour de l'Ile**

Date de découverte ou d'acquisition : 1898 Serv. Industr. Période(s) : BzC2 Datation : non Alt. : 375 m

Environnement : île de l'extrémité ouest du Léman Fonction : dépôt Biblio. : Mottier 1991, 190

Commentaires : découverts au pied des fondations de la Tour de l'Ile; plus d'objets que ceux mentionnés par Mottier

a) arme(s)

MAH GE B 5922 pointe de lance à douille, f. en oriflamme **BzC2** ill.23.6; pl.34.2; Mottier 1991, 190-193, fig.2,7

a) épée(s)

MAH GE B 5926 à languette simple, 2 rivets (type cheville), t. Oggiono-Meienried **BzC2** ill.15.4; pl.34.1; Schauer 1971, 82, pl.40.275; Reim 1974, 25, pl.15B.4

a) poignard(s)

MAH GE B 5923 à base trapézoïdale étroite, 2 rivets (type cheville), renflement médian **BzC2** ill.10.6; pl.34.3; Mottier 1991, 190-193, fig.2,6

c) épingle(s)

MAH GE B 5930 (non observée) (sans précision), avec anneau **BzC2** ---

MAH GE B 5919 à partie proximale côtelée longue, t. Haguenau **BzC2** ill.76.2; pl.34.6; Beck 1980, 131, pl.28.5; Mottier 1991, 190-193, fig.2.3

MAH GE B 5921 à partie proximale côtelée longue, t. Haguenau **BzC2** ill.76.1; pl.34.5; Beck 1980, 131, pl.28.7; Mottier 1991, 190-193, fig.2.4

MAH GE B 5929 à tête évasée, col renflé côtelé (2 éléments emboîtés) **BzC2** ill.77.16; pl.34.7; Beck 1980, 137, pl.39.5; Mottier 1991, 190-193, fig.2.2

MAH GE B 5920 à tête évasée, col renflé décoré **BzC2** ill.82.4; pl.34.8; pl.34.; Mottier 1991, 190-193, fig.2,1

MAH GE B 5924 tige (fragment) **BzC2** pl.34.4

MAH GE B 5931 tige (fragment) **BzC2** ---

d) parure

MAH GE B 5928 bague **BzC2** ---

e) métal divers

MAH GE B 5927 objet non précisé **BzC2** ---

Carte : A3 Coord. : / No: **313** CH GE **Genève** ☆ **Village suisse**

Date de découverte ou d'acquisition : 1902 Période(s) : BzD/HaA1? Datation : non Alt. : 375 m

Environnement : plaine Rhône-Arve Fonction : dépôt Biblio. : ---

Commentaires : 22 objets fragmentés trouvés à 3 m au-dessous du sol de la gravière située à l'emplacement du Village suisse, en face du mur de la campagne Marcou aux Vernaies; tous les objets ont été retrouvés récemment au MAH GE

a) couteau(x)

MAH GE 1872 pointe de la lame **BzD/HaA** ---

b) hache(s)

MAH GE 1872 à ailerons médians allongés **BzD/HaA1?** ill.54.1

MAH GE 1872 talons, tranchants, etc. (6) **BzD/HaA1?** ---

c) épingle(s)

MAH GE 1872 t. Wollmesheim **BzD2/HaA1** ---

MAH GE 1872 tige ? ---

d) bracelet(s)

MAH GE 1872 finement côtelé, t. Publy (fragment) **BzD2** ---

MAH GE 1872 torsadé **BzD/HaA1?** ---

e) faucille(s)

MAH GE 1872 lames, fragments médians (2) **BzD/HaA1?** ---

e) métal divers

MAH GE 1872 lames à double tranchant, fragments médians (6) **BzD/HaA1?** ---

MAH GE 1872 objets indéterminés (2) ? ---

Carte : A3 Coord. : / No: **248** CH GE **Genève** ☆ **Village suisse**

Date de découverte ou d'acquisition : 1910 Travaux Publics Période(s) : BzD2 Datation : non Alt. : 375 m

Environnement : plaine Rhône-Arve Fonction : dépôt Biblio. : Tatarinoff 1913, SSP 6, 75



Commentaires : découvert dans une fosse dans la gravière sur l'emplacement du Village suisse, en face des Vernaies, à 2,60 m de profondeur (près de l'Arve)

a) arme(s)

MAH GE 5720 pointe de lance à douille, f. en oriflamme **BzD2** ill.23,7; pl.43B,1; Tatarinoff 1913, SSP 6, 75, fig.8

a) épée(s)

MAH GE 5716 à languette étroite, 3 rivets, t. Rixheim (cassée) **BzD2** ill.16,7; pl.43B,4; Schauer 1971, 63, pl.28,202 ("Plainpalais"); Reim 1974, 22, pl.14B,7

c) épingle(s)

MAH GE 5717 à grosse tête biconique, décorée **BzD2** ill.102,1; pl.43B,2; Tatarinoff 1913, SSP 6, 75, fig.8

MAH GE 5718 t. Binningen, forme dérivée à 3 côtes **BzD2** ill.97,27; pl.43B,3; Tatarinoff 1913, SSP 6, 75, fig.8; Beck 1980, 144, pl.50,28

Carte : A3 Coord. : / No: **38** CH VD **Gilly** ☆ **Aux Fourrex**

Date de découverte ou d'acquisition : 1947 Michon Période(s) : BM Datation : non Alt. : 490 m

Environnement : pente en gradins en bordure de la plaine nord du Léman **Fonction** : trouvaille isolée *Biblio.* : Hubscher 1947, SSP 38, 39-40, pl.3,3

Commentaires : découverte au bord d'un chemin en forêt, au ras du sol

b) hache(s)

Mus. Nyon à talon, t. Haguenau **BM** ill.50,5; Hubscher 1947, SSP 38, 39, pl.3,3; Ost. 1971, 69, pl.35,7

Carte : A3 Coord. : 511860 / 141590 No: **315** CH VD **Gland** ☆ **Creux de la Dullive**

Date de découverte ou d'acquisition : 1878 Chatenoud Période(s) : BzB2/C1 Datation : non Alt. : 375 m

Environnement : rive nord du lac Léman **Fonction** : trouvailles isolées *Biblio.* : ---

Commentaires : découvertes faites dans l'emprise de l'habitat palafittique du Bronze final

c) épingle(s)

MAH GE B 2180 à partie proximale richement décorée **BzB2/C1** ill.74,4

Carte : C1 Coord. : / No: **243** CH FR **Gletterens** ☆

Date de découverte ou d'acquisition : --- Période(s) : BzA2b, D2/HaA1 Datation : non Alt. : 435 m

Environnement : rive est du lac de Neuchâtel **Fonction** : trouvailles isolées *Biblio.* : ---

Commentaires : découvertes faites dans l'emprise de l'habitat palafittique du Bronze final; Beck mentionne un faux No pour l'épingle

a) épée(s)

SLM ZU 44645 à languette complexe, 6 rivets (?) (type cheville), proche t. Reutlingen (cassée) **BzD/HaA1** 1959 coll. Ritter ill.18,8; Schauer 1971, 144, pl.63,432

a) poignard(s)

MCA NE Gle 10 à lame cannelée **BzA2b** --- ill.5,15; Hafner 1995, 240, pl.33,4

c) épingle(s)

MAH GE B 5152 t. Binningen classique, à 4 côtes **BzD2/HaA1** 1885 Yerly(?) ill.96,25; Beck 1980, 144, pl.51,3

Carte : B1 Coord. : / No: **39** CH NE **Gorgier** ☆ **Creux-du-Van**

Date de découverte ou d'acquisition : 1921 Période(s) : BzB2/C Datation : non Alt. : 1400 m

Environnement : montagne du Jura **Fonction** : trouvaille isolée *Biblio.* : Tatarinoff 1921, SSP 13, 43

Commentaires : découverte "au fond du Creux-du-Van" par un entrepreneur

b) hache(s)

Mus. Boudry à rebords, en forme de cloche, t. Grenchen, var. Moudon **BzB2/C** ill.48,19; Abels 1972, 82, pl.42,579; Rychner et Kläntschli 1989, 176, No 738; 1995, 35, No 738

Carte : D3 Coord. : 632300 / 116100 No: **83** CH VS **Graechen** ☆ **Près du Hahnigpass**

Date de découverte ou d'acquisition : 1919 Période(s) : BzB, C, D/HaA1 Datation : non Alt. : 2160 m

Environnement : région intérieure des Alpes, Hahnigpass **Fonction** : trouvailles isolées *Biblio.* : Keller-Tamuzzer 1939, SSP 31, 65; Sauter 1955, 15; Bocks. 1964, 83

Commentaires : trouvailles successives faites au 2/3 de la distance qui sépare Z'Meisen et le Stafelalp, lors de l'exploitation de l'ardoise

a) arme(s)

MCA VS 2140 + 2141 pointe de lance à douille, f. foliacée, avec fragment de hampe en bois **BzB?** ill.23,15; Bocks. 1964, 83, fig.27,23; Rychner et Kläntschli 1995, 33, No 658

b) hache(s)

MCA VS 2138	à corps régulier et ailerons médians courts	BzD/HaA1	ill.52.7; Bocks. 1964, 83, fig.27.25; Millotte et alii 1968, 57
MCA VS 2139	à rebords, à tranchant très développé en palette, t. Ello	BzC2	ill.37.5; Bocks. 1964, 83, fig.27.24; Abels 1972, 47, pl.24.332; Rychner et Kläntschli 1989, 175, No 657; 1995, 33, No 657

Carte : B2	Coord. : 541300 / 185500	No: 40	CH VD	Grandson	☆	Corcelettes
Date de découverte ou d'acquisition : ---			Période(s) : BzA2a-HaA2		Datation : non Alt. : 435 m	
Environnement : rive ouest du lac de Neuchâtel			Fonction : trouvaillies isolées		Biblio. : Viollier 1927, 182; Hafner 1995, 54-55	

Commentaires : découvertes faites dans l'emprise de l'habitat palafittique du Bronze final

a) couteau(x)

BHM BE 25508	à manche en bronze, t. Alterswil	BzD1		ill.19.2; Beck 1980, 147, pl.55,12
SLM ZU 9226	à manche en bronze, t. Augst	BzD1	1883 avant	ill.19.3; Gross 1883, pl.15.16; Beck 1980, 147, pl.55,13

a) épée(s)

(lieu de dépôt inconnu)	à base large, arrondie, 6 rivets, t. St.-Triphon	BzB	---	ill.14.10; Schauer 1971, pl.153,48A
-------------------------	--	------------	-----	-------------------------------------

a) poignard(s)

MCAH VD c. col. 1671	à base arrondie, 2 rivets, lame incisée et cannelée	BzA2a	---	ill.1,4
MCAH VD 11907 IV	à base trapézoïdale large (retaillée), 4 rivets	BzB	1879 fouille	ill.8.15; Antiquités lacustres 1896, pl.15,14

c) épingle(s)

(lieu de dépôt inconnu)	à ganse	BzA2a		ill.62.7; Bill 1976, 85, fig.4.9
MCAH VD 13096 IV	à grosse tête globuleuse côtelée	BzD2/HaA1	1879 don	ill.101.8; Beck 1980, 141, pl.45.2
BHM BE 25440	à grosse tête vasiforme côtelée, surcoulée	BzD2/HaA1	XXe s. début	ill.88.5
MCAH VD Coll. Barbery	à partie proximale côtelée courte	BzC/HaA?	---	ill.76.24
BHM BE 25428	à partie proximale côtelée longue, t. Haguenu	BzC2	XXe s. début	ill.76.8
MCAH VD 12827	à partie proximale richement décorée	BzB2/C1	1879 fouille	ill.74.1; Antiquités lacustres 1896, pl.24,22
MCAH VD 9989 IV	à tête annulaire	BzA2b	1878 fouille	ill.70.8
BHM BE 25431	à tête biconique côtelée	BzD	XXe s. début	ill.87.6; Beck 1980, 141, pl.44,27
BHM BE 25374	à tête biconique, col décoré	BzD1	XXe s. début	ill.86.8; Beck 1980, 141, pl.44,13
BHM BE 25432	à tête biconique, col renflé, décorée	BzD	XXe s. début	ill.87.1; Beck 1980, 132, pl.30,12
BHM BE 25387	à tête biconique, décorée	BzD1	XXe s. début	ill.86.6; Beck 1980, 142, pl.46,9
MS Bienne Cs 2036	à tête conique, col perforé, tige quadrangulaire, t. Wetzleinsdorf	BzB1		ill.73.1; Ost. 1971, 69, pl.16,13
BHM BE 25436	à tête cylindrique côtelée	BzD	XXe s. début	ill.76.32
MS Bienne Cs 2076	à tête cylindrique côtelée	BzD		ill.76.31; Beck 1980, 142-143, pl.48,13
BHM BE 25443	à tête cylindrique, col renflé perforé, décorée	BzB1	XXe s. début	ill.72.19
MCAH VD 13504 IV	à tête de massue, perforée	BzA2b/B1	1879 fouille	ill.69.17
MCAH VD 9743 IV	à tête de pavot, forme dérivée, décorée	BzD2/HaA1	1878 fouille	ill.94.13; Beck 1980, 141, pl.44,20
BHM BE 25435	à tête de pavot, inornée, surcoulée	BzD1	XXe s. début	ill.94.12; Beck 1980, 141, pl.44,18
MCAH VD 14005 IV	à tête discoïde à pointe, décorée	BzB2/C	1879 fouille	ill.80.10; Antiquités lacustres 1896, pl.24,28
BHM BE 25401	à tête discoïde, col renflé décoré, surcoulée?	BzC2/D	XXe s. début	ill.79.17; Ost. 1971, 69, pl.22,15
BHM BE 25430	à tête en crosse	BzD/HaA1	XXe s. début	ill.93.4; Beck 1980, 142-143, pl.48,7
MCAH VD ? IV	à tête en crosse	BzD/HaA1	---	ill.93.10
BHM BE 25451	à tête en disque épais, décorée	BzD2/HaA	XXe s. début	ill.95.7; Beck 1980, 142-143, pl.48,19
BHM BE 25444	à tête en lyre, col renflé perforé (cassée)	BzB1	XXe s. début	ill.71.6; Ost. 1971, 69, pl.17,8
BHM BE 25433	à tête en oignon, forme proche, col décoré	BzD2/HaA1	XXe s. début	ill.86.11; Beck 1980, 141, pl.44,14
MS Bienne Cs 2077	à tête évasée, col décoré	BzC2/D		ill.82.15
Coll. privée, Heidelberg	à tête évasée, col décoré, tige recourbée	BzC2/D	---	ill.82.21; Beck 1980, 132, pl.30,21

La Suisse occidentale au II^e millénaire avant J.-C.



BHM BE 25438	à tête moulurée vasiforme, surcoulée	BzD2/HaA1	<i>XXe s. début</i>	ill.90,4
BHM BE 25441	à tête moulurée vasiforme, surcoulée	BzD2/HaA1	<i>XXe s. début</i>	ill.90,10
MCAH VD 32473	à tête moulurée vasiforme, surcoulée	BzD2/HaA1	<i>1934 Vuillermet</i>	ill.90,3
MS Bienne 2029	à tête moulurée vasiforme, surcoulée	BzD2/HaA1		ill.90,15
MCAH VD 9564 IV	à tête moulurée vasiforme, surcoulée, décorée	BzD2/HaA1	<i>1878 fouille Cassard</i>	ill.90,2; Antiquités lacustres 1896, pl.24,18
BHM BE 25425	à tête moulurée, surcoulée	BzD2/HaA1	<i>XXe s. début</i>	ill.91,8
MCAH VD 13118 IV	à tête moulurée, surcoulée	BzD2/HaA1	<i>1879 fouille</i>	ill.91,2
MCAH VD Coll. Barbery	à tête moulurée, surcoulée	BzD2/HaA1	---	ill.91,1
MS Bienne Cs 2025	à tête pyramidale, forme II, surcoulée	BzD2/HaA1		ill.92,4; Beck 1980, 138, pl.40,23
MCAH VD 13117 IV	à tête pyramidale, forme III, surcoulée	BzD2/HaA	<i>1879 fouille</i>	ill.92,6; Beck 1980, 138, pl.40,27
MAH GE B 5285	côtelée, t. Les Favargettes	BzC2/D	<i>1887 Pucini(?)</i>	ill.77,5; Beck 1980, 131, pl.29,9
MAH GE B 5625 (non trouvée)	losangique, décorée	BzA2a		ill.61,18; Bill 1976, 85, fig.4,8
BHM BE 25417	t. Binningen, forme dérivée à 1 côte	BzD2/HaA1	<i>XXe s. début</i>	ill.99,11; Beck 1980, 143, pl.49,2
MCAH VD 32472	t. Binningen, forme dérivée à 1 côte	BzD2/HaA1	<i>1934 Vuillermet</i>	ill.99,13
MCAH VD Coll. Barbery	t. Binningen, forme dérivée à 1 côte	BzD2/HaA1	---	ill.99,9
MCAH VD Coll. Barbery	t. Binningen, forme dérivée à 1 côte	BzD2/HaA1	---	ill.99,8
MCAH VD Coll. Barbery	t. Binningen, forme dérivée à 1 côte	BzD2/HaA1	---	ill.99,3
BHM BE 25407	t. Binningen, forme dérivée à 2 côtes	BzD2/HaA1	<i>XXe s. début</i>	ill.98,8
BHM BE 25416	t. Binningen, forme dérivée à 2 côtes	BzD2/HaA1	<i>XXe s. début</i>	ill.98,5; Beck 1980, 143, pl.49,24
MCAH VD 10924 IV	t. Binningen, forme dérivée à 2 côtes	BzD2/HaA1	<i>1878 fouille</i>	ill.98,6; Beck 1980, 143, pl.49,26
MCAH VD 23733 IV	t. Binningen, forme dérivée à 2 côtes	BzD2/HaA1	<i>1893 fouille</i>	ill.98,10; Beck 1980, 143, pl.49,13
MCAH VD Coll. Barbery	t. Binningen, forme dérivée à 2 côtes	BzD2/HaA1		ill.98,22
MCAH VD (sans No)	t. Binningen, forme dérivée à 3 côtes	BzD2/HaA1	---	ill.97,14; Beck 1980, 144, pl.50,26
MCAH VD 12787 IV	t. Binningen, forme dérivée à 3 côtes	BzD2/HaA1	<i>1879 fouille</i>	ill.97,16; Beck 1980, 144, pl.50,25
MCAH VD 14054 IV	t. Binningen, forme dérivée à 3 côtes	BzD2/HaA1	<i>1879 fouille</i>	ill.97,22; Beck 1980, 144, pl.50,4
MCAH VD 14066 IV	t. Binningen, forme dérivée à 3 côtes	BzD2/HaA1	<i>1879 fouille</i>	ill.97,30
MCAH VD Coll. Barbery	t. Binningen, forme dérivée à 3 côtes	BzD2/HaA1	---	ill.97,29
MCAH VD Coll. Barbery	t. Binningen, forme dérivée à 3 côtes	BzD2/HaA1	---	ill.97,29
MCA NE Corc. 64	t. Wollmesheim	BzD2/HaA1	---	ill.100,19; Beck 1980, 145, pl.52,11
MCA NE Gran 7	t. Wollmesheim	BzD2/HaA1	---	ill.100,20
MCAH VD 9593 IV	t. Wollmesheim	BzD2/HaA1	<i>1878 fouille</i>	ill.100,21
c) fibule(s)				
SLM ZU 24795 (copie)	atypique	BzD	<i>1888 avant</i>	ill.103,6; Betzler 1974, 81, pl.17,185
Coll. Brière, Yverdon	en archet de violon, t. Peschiera	BzD	<i>XIXe s.</i>	ill.103,1; Betzler 1974, 9, pl.1,1
Coll. Brière, Yverdon	en archet de violon, t. Peschiera	BzD	<i>XIXe s.</i>	---; Betzler 1974, 9
Coll. Brière, Yverdon	en archet de violon, t. Peschiera	BzD	<i>XIXe s.</i>	---; Betzler 1974, 9
d) bracelet(s)				
MCA NE Grands. 10	finement côtelé, t. Guyan-Vennes (fragment)	BzD2	---	ill.113,7; Paszt. 1985, 92, pl.35,425
MCAH VD 14286 IV	finement côtelé, t. Guyan-Vennes (fragment)	BzD2	<i>1879 fouille</i>	ill.113,6; Paszt. 1985, 92, pl.35,423


MCAH VD Coll. Barbey	finement côtelé, t. Guyan-Vennes (fragment)	BzD2	---	ill.113,3; Paszt. 1985, 93, pl.35,426
Mus. Yverdon 1521	finement côtelé, t. Publy	BzD2	---	ill.112,1; Paszt. 1985, 90, pl.35,414
MCAH VD 10200 IV	forme Wabern	BzD	1878 <i>Ivernois</i>	ill.109,13
MCAH VD 10776 IV	forme Wabern	BzD	1878 fouille	ill.109,9; Paszt. 1985, 53, pl.16,148
MCAH VD 15286 IV	forme Wabern	BzD	1880 fouille	ill.109,10; Paszt. 1985, 53, pl.16,156
SLM ZU (sans No)	forme Wabern	BzD	---	ill.109,7; Paszt. 1985, 54, pl.17,168
MAH GE B 2915	plat, à côtes allongées, extrémités épaissies	BM/BR	1885 <i>Séchaud</i>	ill.107,27; Paszt. 1985, 42, pl.12,98
Mus. Yverdon Coll. Du Bois	plat, à côtes allongées, extrémités épaissies	BM/BR	---	ill.107,25; Paszt. 1985, 41, pl.11,88
d) torque(s)				
MCA NE Gran. 14	torque de section quadrangulaire	BzA2		ill.121,7; Bill 1976, 85, fig.4,10; Hafner 1995, 239, pl.29,9
f) céramique				
MCAH VD + Mus. Yverdon + SLM ZU	tasse et bol carénés décorés; fragment de jarre à réseau de cordons impressionnés	BzA2	XIXe s.	---; Hafner 1995, 239, pl.29,1-3
g) divers				
MCAH VD 15226	moule en grès avec empreintes de 2 bracelets à côtes allongées	BF?	1880 fouille	---; Paszt. 1985, 42, pl.12,101A

Carte : C1	Coord. :	No. : 512	CH	SO	Grenchen	Breitenfeld
Date de découverte ou d'acquisition :		1949 avant	Période(s) : BzD2/HaA1		Datation : non	Alt. : 450 m
Environnement :		basse plaine de l'Aar (colline)	Fonction : inhumation avec entourage de dalles		Biblio. : Fey 1956, 177; Millotte 1963, 299	
Commentaires : découverte lors de la correction d'un ruisseau, à 3,50m de profondeur						

c) épingle(s)						
Mus. Grenchen	t. Binningen, forme dérivée à 2 côtes	BzD2/HaA1		ill.98,27; pl.47B,2; Fey 1956, pl.8,56; Millotte 1963, pl.15,2		
Mus. Grenchen	t. Binningen, forme dérivée à 2 côtes	BzD2/HaA1		ill.98,26; pl.47B,1; Fey 1956, pl.8,55; Millotte 1963, pl.15,1		
d) bracelet(s)						
Mus. Grenchen	torsadé à extrémités lisses (fragments)	BzD2/HaA1		ill.117,20; pl.47B,4; Fey 1956, pl.8,54; Millotte 1963, pl.15,4		
Mus. Grenchen	torsadé à extrémités lisses (fragments)	BzD2/HaA1		ill.117,19; pl.47B,3; Fey 1956, pl.8,53; Millotte 1963, pl.15,3		

Carte : D1	Coord. :	No. : 424	CH	SO	Grenchen	Hinzihöfli
Date de découverte ou d'acquisition :		1865	Période(s) : BzB2/C		Datation : non	Alt. : 500 m
Environnement :		Plateau collinéen en bordure de la basse plaine de l'Aar (colline)	Fonction : dépôt		Biblio. : Schild, IAS 1870, 145-146, pl.XIV; Fey 1956, 164-167, pl.3-4	
Commentaires : découverte faite à moins de 5m d'une source et à 1,20m de profondeur, associée à des pierres rubéfiées, à des charbons et à des fragments de poterie(?) qui pourraient suggérer un dépôt en vase; un fragment d'épée découvert après a été perdu						

a) épée(s)						
BHM BE 9838	de section rhomboïdale (fragment de lame)	BzB2/C		pl.30,1; Abels 1972, pl.67C,10		
b) hache(s)						
BHM BE 9831	à rebords, en forme de cloche, t. Grenchen, var. Grenchen	BzB2/C		ill.48,7; pl.30,3; Abels 1972, 81, pl.40,563; Rychner et Kläntsch 1995, 20, No 280		
BHM BE 9832	à rebords, en forme de cloche, t. Grenchen, var. Grenchen	BzB2/C		ill.48,8; pl.30,6; Abels 1972, 81, pl.40,564; Rychner et Kläntsch 1995, 20, No 281		
BHM BE 9834	à rebords, en forme de cloche, t. Grenchen, var. Grenchen	BzB2/C		ill.48,9; pl.30,2; Abels 1972, 81, pl.40,566; Rychner et Kläntsch 1995, 20, No 282		
BHM BE 9835	à rebords, en forme de cloche, t. Grenchen, var. Grenchen	BzB2/C		ill.48,10; pl.30,4; Abels 1972, 81, pl.40,567; Rychner et Kläntsch 1995, 20, No 283		
BHM BE 9833	à rebords, en forme de cloche, t. Grenchen, var. Grenchen? (fragment)	BzB2/C		ill.48,11; pl.30,5; Abels 1972, 81, pl.40,565; Rychner et Kläntsch 1995, 20, No 284		
e) faucille(s)						
BHM BE 9829	petite faucille à bouton, t. Grenchen	BzB2/C		ill.129,16; pl.31A,9; Primas 1986, 55, pl.4,71; Rychner et Kläntsch 1995, 20, No 287		



BHM BE 9830	petite faucille à bouton, t. Grenchen	BzB2/C	ill.129,14; pl.31A,10; Primas 1986, 55, pl.4,73; Rychner et Kläntschli 1995, 20, No 286
BHM BE 9836	petite faucille à bouton, t. Grenchen	BzB2/C	ill.129,13; pl.31A,8; Primas 1986, 55, pl.4,74
BHM BE 9837	petite faucille à bouton, t. Grenchen	BzB2/C	ill.129,15; pl.31A,7; Primas 1986, 55, pl.4,72; Rychner et Kläntschli 1995, 20, No 285

Carte : C1 Coord. : 573400 / 196800 No: **196** CH FR **Gregg** ☆

Date de découverte ou d'acquisition : --- Période(s) : BzB1, D/HaA1 Datation : non Alt. : 435 m
 Environnement : rive est du lac de Morat Fonction : trouvailles isolées Biblio. : Peissard 1941, 106-107

Commentaires : découvertes faites dans l'emprise de l'habitat palafittique du Bronze final

b) hache(s)

BHM BE 9417 à ailerons médians allongés (très mauvais état de conservation) **BzD/HaA1?** XIXe s. ill.54,2

c) épingle(s)

BHM BE 9408 à tête discoïde, col renflé perforé (cassée) **BzB1** XIXe s. ill.72,14

Carte : E3 Coord. : 650700 / 135500 No: **541** CH VS **Grenziols** ☆ **Schlosshubel**

Date de découverte ou d'acquisition : 1976 fouille Stöckli Période(s) : BzD Datation : non Alt. : 1130 m
 Environnement : colline de la vallée de Conches Fonction : habitat (?) Biblio. : Stöckli 1976; ASSPA 62 1979, 117

Commentaires : découverte faite lors de sondages pour étudier l'occupation médiévale. Sondage 5 : 2 niveaux charbonneux. Sondage 6 : zone de rejet. Replat sommital : vestiges matériels

a) arme(s)

ORA VS pointe de flèche à pédoncule **BR** ---

f) céramique

ORA VS tessons de céramique, dont un vase décoré de cannelures verticales et d'un large mamelon **BzD** ---

Carte : D3 Coord. : 603000 / 121000 No: **203** CH VS **Grône** ☆ **Loye ou Itravers**

Date de découverte ou d'acquisition : --- Période(s) : BzC2/D1a Datation : non Alt. : 900 m
 Environnement : versant sud de la plaine du Rhône (replat) Fonction : trouvaille isolée Biblio. : Vallesia 49, 1989, 351

Commentaires : il n'appartient pas à la tombe romaine trouvée aux Condémines en 1948, comme mentionné dans Arbella 1985

a) poignard(s)

MCA VS (sans No) à manche ajouré et anneau terminal, t. Voghera **BzC2/D1** ill.12,1; Arbella 1985, 58-60

Carte : C2 Coord. : / No: **221** CH FR **Gruyères** ☆ **Bord de la Sarine**

Date de découverte ou d'acquisition : 1932 Période(s) : BzC Datation : non Alt. : 700 m
 Environnement : haute vallée de la Sarine (bord de rivière) Fonction : dépôt Biblio. : Keller-Tarnuzzer 1932, SSP 24, 28; Peissard 1941, 58

Commentaires : découvertes lors de l'endiguement de la Sarine, à 500m en aval du Pont-qui-branle sous Gruyères, près du rocher de la Dent de Broc, sous un amas de 1,50 m de grosses pierres

e) faucille(s)

MAH FR 4730 petite faucille à bouton t. Friedberg **BM** A ill.129,3; pl.31C,1; Primas 1986, 51, pl.2,29

MAH FR 4731 petite faucille à bouton, t. Haitzen **BzB2/C** B ill.129,25; pl.31C,2; Primas 1986, 57, pl.6,105

Carte : D2 Coord. : / No: **340** CH BE **Gsteigwiler** ☆

Date de découverte ou d'acquisition : XIXe s. Période(s) : BzA2a Datation : non Alt. : 650 m
 Environnement : cône d'alluvions en bordure de la plaine du Bodeli Fonction : trouvaille isolée Biblio. : Tschumi 1953, 231

Commentaires : Abels mentionne "Gsteig" comme lieu de découverte

b) hache(s)

BHM BE 9930 spatule, t. Rümlang A **BzA2a** ill.26,4; Tschumi 1953, 231, fig.80,7; Abels 1972, 21, pl.12,175

Carte : E2 Coord. : 668800 / 157350 No: **453** CH BE **Guttannen** ☆ **Grimselfpass**

Date de découverte ou d'acquisition : 1969 avant Période(s) : BzB2/C Datation : non Alt. : 2120 m
 Environnement : versant nord des Alpes, col du Grimsel Fonction : trouvaille isolée Biblio. : Speck 1986, ASSPA 69, 245-246

Commentaires : découverte en surface du sol lors de la recherche de cristaux par P. Scherrer, à environ 50m en contrebas du col, sur le versant nord

b) hache(s)

AD BE à talon, t. Klingenstein (?) **BzB2/C** ill.50,7; Speck 1986, ASSPA 69, fig.23

Carte : C1 Coord. : 564450 / 206350 No: **41** CH NE **Hauterive** ☆ **Champréveyres**

Date de découverte ou d'acquisition : --- Période(s) : BzA2b-HaA1 Datation : non Alt. : 435 m

Environnement : rive ouest du lac de Neuchâtel **Fonction** : trouvailles isolées **Biblio.** : Rychner-Faraggi 1993; Hafner 1995, 48-49

Commentaires : découvertes faites dans l'emprise de l'habitat palafittique du Bronze final; les trouvailles anciennes avec mention Hauterive ont été regroupées sous Champréveyres

a) couteau(x)

MCA NE Hr 748 à languette, 1 rivet (?), t. occidental **BzD** 1983-86 ill.20,8; Rychner-Faraggi 1993, 40, pl.30,3; Rychner et Kläntsch 1995, 34, No 704
fouille

MCA NE Hr 3048 à languette, 2 rivets, t. occidental **BzD** 1983-86 ill.20,6; Rychner-Faraggi 1993, 40, pl.30,2; Rychner et Kläntsch 1995, 21, No 300
fouille

a) poignard(s)

MAH GE B 2685 à lame cannelée **BzA2b** 1879 ill.5,16; Hafner 1995, 238, pl.23,9
Zintgraff

SLM ZU 9079 allongé, à base arrondie, 6 rivets, décor en V **BzA2b** 1883 avant ill.3,1; Gross 1883, pl.15,36; Hafner 1995, 238, pl.23,8

c) épingle(s)

MCA NE Hr 132 à bélière classique, schéma Unetice **BzA2b** --- ill.66,2; Hafner 1995, 238, pl.23,13

MCA NE Hr 98 à bélière classique, schéma Unetice (cassée) **BzA2b** --- ill.66,5; Hafner 1995, 238, pl.23,14

MCA NE Hr 184 à bélière classique, schéma Unetice, décorée (cassée) **BzA2b** --- ill.66,12

MAH GE B 4434 à grosse tête vasiforme côtelée, surcoulée **BzD2/HaA1** 1881 Borel ill.88,3

MCA NE Hr 16806 à partie proximale côtelée **BzB2/C1** 1983-86 ill.74,10; Rychner-Faraggi 1993, 47, pl.53,16
fouille

MCA NE Hr 16831 à partie proximale côtelée longue **BzC?** --- ill.76,9; Rychner et Kläntsch 1989, 176, No 937; 1995, 42, No 937; Rychner-Faraggi 1993, 47, pl.53,15

MCA NE Hr 19107 à tête annulaire **BzA2b** 1983-86 ill.70,10; Rychner-Faraggi 1993, 47, pl.53,1; Hafner 1995, 238, pl.23,15
fouille

MCA NE Hr 157 à tête annulaire (?), col renflé perforé (cassée?) **BzB1** --- ill.70,14

MCA NE Hr 18461 à tête biconique, col renflé perforé, décorée **BzB** 1983-86 ill.73,21; Rychner-Faraggi 1993, 47, pl.53,12
fouille

MCA NE Hr 17136 à tête biconique, décorée (fragment) **BzB** 1983-86 ill.73,22; Rychner-Faraggi 1993, 47, pl.53,10
fouille

BHM BE 8915 à tête bitronconique, décorée **BzD1** XIXe s. ill.86,9; Beck 1980, 141, pl.44,15

MCA NE Hr 18473 à tête cruciforme à trois anneaux (cassée) **BzC2** 1983-86 ---; Rychner-Faraggi 1993, 47, pl.53,2
fouille

MCA NE Hr 16788 à tête cylindrique, col renflé perforé, décorée **BzB1** --- ill.72,18; Rychner et Kläntsch 1989, 176, No 936; 1995, 42, No 936; Rychner-Faraggi 1993, 47, pl.53,5

MCA NE Hr 16709 à tête cylindro-conique, col renflé perforé, décorée **BzB** --- ill.73,14; Rychner et Kläntsch 1989, 176, No 935; 1995, 42, No 935; Rychner-Faraggi 1993, 47, pl.53,7

MCA NE Hr 3826 à tête cylindro-conique, décorée (cassée) **BzB** 1983-86 ill.73,15; Rychner-Faraggi 1993, 47, pl.53,9
fouille

MCA NE Hr 9420 à tête de massue quadrangulaire **BzD/HaA1?** 1983-86 ill.69,24; Rychner-Faraggi 1993, 47, pl.53,17
fouille

MCA NE Hr 16727 à tête de massue, t. Heckholzhausen **BzB1** --- ill.73,7; Rychner et Kläntsch 1989, 176, No 712; 1995, 35, No 712; Rychner-Faraggi 1993, 47, pl.53,8

MCA NE Hr 16901 à tête discoïde à pointe, col renflé côtelé **BzB2/C** 1983-86 ill.80,1; Rychner-Faraggi 1993, 47, pl.54,11
fouille

MCA NE Hr 16742 à tête discoïde, col renflé perforé **BzB1** 1983-86 ill.72,9; Rychner-Faraggi 1993, 47, pl.53,6
fouille

MCA NE Hr 746 à tête discoïde, col renflé perforé, décorée **BzB1** 1983-86 ill.72,5; Rychner-Faraggi 1993, 47, pl.53,11
fouille

MCA NE Hr 16844 à tête en champignon rainurée et col côtelé, surcoulés **BzD2** 1983-86 ill.101,6; Rychner-Faraggi 1993, 47, pl.54,10; Rychner et Kläntsch 1995, 42, No 940
fouille



MCA NE Hr 19417	à tête en disque épais, décorée	BzD2/HaA	1983-86 fouille	ill.95,5; Rychner-Faraggi 1993, 47, pl.54,12
BHM BE 8932	à tête évasée, col renflé décoré	BzC2/D	XIXe s.	ill.82,5; Beck 1980, 133, pl.32,19
MCA NE Hr 16750	à tête moulurée vasiforme, surcoulée, décorée	BzD2/HaA1	1983-86 fouille	ill.90,6; Rychner-Faraggi 1993, 47, pl.54,14
MCA NE Hr 17775	à tête moulurée vasiforme, surcoulée, décorée	BzD2/HaA1	1983-86 fouille	ill.90,17; Rychner-Faraggi 1993, 47, pl.54,13
MCA NE Hr 19238	à tête triangulaire, col renflé perforé	BzB1	1983-86 fouille	ill.71,11; Rychner-Faraggi 1993, 47, pl.53,3
MCA NE Hr 9875	à tête triangulaire, col renflé perforé	BzB1	1983-86 fouille	ill.71,12; Rychner-Faraggi 1993, 47, pl.53,4
MCA NE Hr 16803	t. Binningen classique	BzD2/HaA1	1983-86 fouille	ill.96,15; Rychner-Faraggi 1993, 47, pl.54,1; Rychner et Kläntschi 1995, 42, No 938
BHM BE 8934	t. Binningen, forme dérivée à 1 côte	BzD2/HaA1	XIXe s.	ill.99,16; Beck 1980, 143, pl.49,7
MAH GE B 4432	t. Binningen, forme dérivée à 2 côtes	BzD2/HaA1	1881 Borel	ill.98,23; Beck 1980, 143, pl.49,23
SLM ZU 1803-2	t. Binningen, forme dérivée à 2 côtes	BzD2/HaA1	---	ill.98,14
MCA NE Hr 16786	t. Binningen, forme dérivée à 3 côtes	BzD2/HaA1	1983-86 fouille	ill.97,12; Rychner-Faraggi 1993, 47, pl.54,2; Rychner et Kläntschi 1995, 42, No 939
MCA NE Hr 3008	t. Binningen, forme dérivée à 3 côtes	BzD2/HaA1	1983-86 fouille	ill.97,13; Rychner-Faraggi 1993, 47, pl.54,3; Rychner et Kläntschi 1995, 35, No 713
MCA NE Hr 16720	t. Wollmesheim	BzD2/HaA1	1983-86 fouille	ill.100,8; Rychner-Faraggi 1993, 47, pl.54,7
MCA NE Hr 16725	t. Wollmesheim	BzD2/HaA1	1983-86 fouille	ill.100,5; Rychner-Faraggi 1993, 47, pl.54,5; Rychner et Kläntschi 1995, 35, No 714
MCA NE Hr 16873	t. Wollmesheim	BzD2/HaA1	1983-86 fouille	ill.100,6; Rychner-Faraggi 1993, 47, pl.54,4
MCA NE Hr 16877	t. Wollmesheim	BzD2/HaA1	1983-86 fouille	ill.100,7; Rychner-Faraggi 1993, 47, pl.54,6
MCA NE Hr 18529	t. Wollmesheim	BzD2/HaA1	1983-86 fouille	ill.100,9; Rychner-Faraggi 1993, 47, pl.54,8
MCA NE Hr 3057	t. Wollmesheim	BzD2/HaA1	1983-86 fouille	ill.100,10; Rychner-Faraggi 1993, 47, pl.54,9
BHM BE 18870	t. Wollmesheim, décorée	BzD2/HaA1	XIXe s. fin	ill.100,26
MCA NE Hr 18540	tige à col perforé (cassée)	BzB1?	1983-86 fouille	---; Rychner-Faraggi 1993, 47, pl.53,14
MCA NE Hr 18534	tige à col perforé, décoré (cassée)	BzB1?	1983-86 fouille	---; Rychner-Faraggi 1993, 47, pl.53,13
<i>d) bracelet(s)</i>				
MAH GE B 3262	torsadé à extrémités enroulées	BzD1	1880 Borel	ill.118,3; Paszt. 1985, 111, pl.43,535
<i>f) céramique</i>				
MCA NE	tasse ou cruche carénée, décorée; fragment de jarre à réseau (arceau) de cordons impressionnés	BzA2	---	---; Hafner 1995, 238, pl.23,6-7
<i>g) divers</i>				
MCA NE Hr 7364	écarteur de collier en faïence (fragment)	BM	1983-86 fouille	---; Rychner-Faraggi 1993, 63, 66, pl.114,3
MCA NE Hr 16033	plaquette multiforme en ambre (fragment)	BM	1983-86 fouille	---; Rychner-Faraggi 1993, 66, pl.124,17

Carte : D2 Coord. : 617380 / 176210

No: 433

CH BE

Hilterfingen

Im Aebnit
TannenbühlstrasseDate de découverte ou d'acquisition : 1978 fouille SAC
BE

Période(s) : BzA2a

Datation : non

Alt. : 660 m

Environnement : rive nord du lac de Thun (cône
d'alluvions)

Fonction : inhumation allongée

Biblio. : Grütter 1979, 117-118; Hafner
1995, 204

Commentaires : découverte lors de la construction d'une maison au Tannenbühlweg 38; fosse (2,2x1,5x1,1m) à 1,20m de profondeur dans les graviers, sur une pente; entourage de grosses pierres (calage d'un cercueil?); homme âgé, orienté E/O

a) poignard(s)

AD BE à manche en bronze, t. Rhône

BzA2a

ill.6,19; pl.16B,2; Grütter 1979, fig.12

c) épingle(s)

AD BE	à tête fusiforme, col renflé perforé, décorée	BzA2a	ill.62,11; pl.16B,1; Grütter 1979, fig.12
Carte : D2	Coord. : 616395 / 176581	No: 477	CH BE Hilterfingen ☆ Schlosspark Hünegg
Date de découverte ou d'acquisition : 1971 fouille SAC BE	Période(s) : BzA2a	Datation : non	Alt. : 560 m
Environnement : rive nord du lac de Thun	Fonction : inhumation allongée avec entourage de pierres et cercueil(?)	Biblio. : Grütter 1980, 83-84, fig.7	
Commentaires : découverte lors de travaux à 4,90m de prof.; inhumation, dont la moitié supérieure a été détruite, d'une jeune femme (18-20 ans), probablement dans un cercueil monoxyle, calé par de nombreuses pierres; fosse 2,25x1,15m			
c) épingle(s)			
AD BE	à tête enroulée	BzA2a	ill.63,9; pl.16A,2; Grütter 1980, 84, fig.8,4
AD BE	tréflée, bifide à 6 lobes	BzA2a	ill.60,11; pl.16A,1; Grütter 1980, 84, fig.8,1
d) parure			
AD BE	tubes spiralés fragmentés (2)	BzA2a	ill.127,2; pl.16A,5; Grütter 1980, 84, fig.8,5.6
d) torque(s)			
AD BE	torque de section ronde	BzA2a	ill.121,3; pl.16A,3; Grütter 1980, 84, fig.8,3
AD BE	torque de section ronde, extrémités aplaties, décorées	BzA2a	ill.121,12; pl.16A,6; Grütter 1980, 84, fig.8,2
Carte : C1	Coord. : /	No: 341	CH BE Ins ☆
Date de découverte ou d'acquisition : ---	Période(s) : BzD/HaA1	Datation : non	Alt. : 430 m
Environnement : plaine du Seeland	Fonction : trouvaille isolée	Biblio. : ---	
Commentaires : ---			
a) poignard(s)			
SLM ZU 23912	à base trapézoïdale large, 4 rivets (à tête bombée et type cheville)	BzB	ill.8,7; Ost. 1971, 70, pl.25,2
b) hache(s)			
SLM ZU 23913	à corps régulier et ailerons médians courts	BzD/HaA1	ill.52,6; Rychner et Kläntzchi 1995, 25, No 422
Carte : C1	Coord. : /	No: 342	CH BE Ins ☆ Grosses Moos
Date de découverte ou d'acquisition : 1953	Période(s) : BzB	Datation : non	Alt. : 430 m
Environnement : plaine du Seeland (marais)	Fonction : trouvaille isolée	Biblio. : Sauter 1957, ASSP 46, 99, fig.27	
Commentaires : découverte de surface, sur le chemin menant d'Ins à Lindenhof			
a) poignard(s)			
BHM BE 40229	à base trapézoïdale large sinueuse, 4 rivets (type cheville)	BzB	ill.8,2; Sauter 1957, ASSP 46, 99, fig.27; Ost. 1971, 70, pl.25,11
Carte : C1	Coord. : /	No: 343	CH BE Ins ☆ Schaltenrain
Date de découverte ou d'acquisition : XIXe s. milieu	Période(s) : BM	Datation : non	Alt. : 600 m
Environnement : plaine du Seeland (colline)	Fonction : trouvailles isolées	Biblio. : Hafner 1995, 44	
Commentaires : poignard découvert dans une tombe sous tumulus du Hallstatt			
a) poignard(s)			
MS Bienne SN 2398	à base droite, 2 rivets (type cheville)	BzC?	ill.10,20; Hafner 1995, 238, pl.20,11
e) faucille(s)			
MS Bienne SN 85	petite faucille à bouton, t. Grenchen	BzB2/C	ill.129,12; Primas 1986, 55, pl.4,75
Carte : D2	Coord. : /	No: 344	CH BE Interlaken ☆
Date de découverte ou d'acquisition : ---	Période(s) : BzC2/D	Datation : non	Alt. : 570 m
Environnement : plaine du Bodeli	Fonction : trouvailles isolées	Biblio. : Tschumi 1953, 248	
Commentaires : ---			
c) épingle(s)			
MCA NE (sans No)	à tête discoïde, col renflé côtelé (2 éléments emboîtés)	BzC2/D	ill.77,15; Beck 1980, 137, pl.39,6; Rychner et Kläntzchi 1989, 179, No 808, fig.4,808; 1995, 38, No 808
BHM BE 19572	côtelée, proche t. Les Favargettes	BzC2/D	XXe s. début ill.77,14
Carte : D2	Coord. : 609650 / 185700	No: 503	CH BE Jaberg ☆ Hinterer Jaberg
Date de découverte ou d'acquisition : 1942	Période(s) : BzA2b	Datation : non	Alt. : 560 m



- Environnement* : massif du Belpberg en bordure de la haute plaine de l'Aar **Fonction** : inhumation allongée *Biblio.* : Hafner 1995, 204
- Commentaires* : découverte à côté d'un tumulus hallstattien, mention d'un petit tumulus de terre et de pierres de 3 pieds de haut, tête reposant sur une pierre
- c) épingle(s)**
 (lieu de dépôt inconnu) à bélière classique, schéma Unetice **BzA2b** ill.66,3; pl.21B,2; Gallay 1971, fig.1,l
 (lieu de dépôt inconnu) à bélière classique, schéma Unetice **BzA2b** ill.66,4; pl.21B,1; Gallay 1971, fig.1,k
- d) parure**
 (lieu de dépôt inconnu) tubes enroulés (9) **BzA2b** ill.126,15; pl.21B,3; Gallay 1971, fig.1,j
-
- Carte* : B3 *Coord.* : / *No.* : **232** CH VD **Jongny** ☆
- Date de découverte ou d'acquisition* : 1921 Pache *Période(s)* : BzD *Datation* : non *Alt.* : 600 m
- Environnement* : Plateau collinéen, pied du massif du Mont-Pélerin **Fonction** : trouvaille isolée *Biblio.* : Viollier 1927, 187
- Commentaires* : ---
- d) bracelet(s)**
 SLM ZU 27576 forme Wabern **BzD** ill.109,5; Paszt. 1985, 67, pl.26,306
-
- Carte* : A3 *Coord.* : / *No.* : **149** CH GE **Jussy** ☆
- Date de découverte ou d'acquisition* : 1913 avant, Gimmi *Période(s)* : BzB2/C1 *Datation* : non *Alt.* : 470 m
- Environnement* : Plateau collinéen **Fonction** : trouvaille isolée *Biblio.* : Mottier 1977, 114
- Commentaires* : ---
- a) épée(s)**
 MAH GE 6941 à base large, 4 rivets, t. Gamprin(?) **BzB2/C1** ill.14,8; Mottier 1977, 114-115, fig.42
-
- Carte* : C1 *Coord.* : / *No.* : **116** CH FR **Kerzers** ☆ **Grosses Moos**
- Date de découverte ou d'acquisition* : 1924 *Période(s)* : BzA2b *Datation* : non *Alt.* : 450 m
- Environnement* : plaine du Seeland (marais) **Fonction** : trouvaille isolée *Biblio.* : Tschumi 1924, SSP 16, 56; Hafner 1995, 44
- Commentaires* : découverte à 1,50 m de profondeur
- b) hache(s)**
 BHM BE 28382 à rebords, à tranchant très développé, t. Langquaid II N **BzA2b** ill.35,11; Abels 1972, 39, pl.21,295; Hafner 1995, 238, pl.21,1
-
- Carte* : D1 *Coord.* : / *No.* : **345** CH BE **Kirchberg** ☆ **Emmenbett**
- Date de découverte ou d'acquisition* : 1930 *Période(s)* : BzC2/D *Datation* : non *Alt.* : 500 m
- Environnement* : basse plaine de l'Emme (rivière) **Fonction** : trouvaille isolée *Biblio.* : Tschumi 1953, 256
- Commentaires* : découverte dans l'Emme
- c) épingle(s)**
 Coll. Ritterssaalver.I240, à tête évasée, col renflé décoré Burgdorf **BzC2/D** ill.82,2; Ost. 1971, 71, pl.22,2
-
- Carte* : C1 *Coord.* : / *No.* : **346** CH BE **Köniz** ☆ **Sensenmatt bei Thörishaus**
- Date de découverte ou d'acquisition* : XIXe s. *Période(s)* : BzB2/C *Datation* : non *Alt.* : 600 m
- Environnement* : Plateau collinéen **Fonction** : trouvaille isolée *Biblio.* : Tschumi 1953, 259
- Commentaires* : ---
- b) hache(s)**
 BHM BE 9966 à rebords, en forme de cloche, t. Grenchen, var. Köniz **BzB2/C** ill.48,15; Ost. 1971, 71, pl.32,7; Abels 1972, 82, pl.41,578; Rychner et Kläntschli 1989, 179, No 278; 1995, 20, No 278
-
- Carte* : D1 *Coord.* : / *No.* : **347** CH BE **Köniz** ☆ **Wabern**
- Date de découverte ou d'acquisition* : 1916 *Période(s)* : BzD1 *Datation* : non *Alt.* : 560 m
- Environnement* : haute plaine de l'Aar (colline) **Fonction** : dépôt *Biblio.* : Tschumi 1953, 259
- Commentaires* : découverte de 137 bracelets encastrés les uns dans les autres, sous une pierre près de l'établissement Bächtelen
- d) bracelet(s)**
 BHM BE 26552 anneau double t. Kneiting **BzD1** ill.117,30; pl.37B,9; Paszt. 1985, 113, pl.44,550
 BHM BE 26565-26567 bracelets torsadés à extrémités lisses (3) **BzD1** ill.117,23-25; pl.37B,3; Paszt. 1985, 107, pl.42,513-515

BHM BE 26580	de section triangulaire, arêtes encochées	BzD1	ill.108,5; pl.37B,8; Paszt. 1985, 61, pl.19,204
BHM BE 26573	encoché à extrémités lisses	BzD1	ill.117,29; pl.37B,7; Paszt. 1985, 107, pl.42,516
BHM BE 26568	forme Wabern	BzD1	ill.109,17; pl.37B,1; Paszt. 1985, 71, pl.27,330
BHM BE (voir Paszt. 1985, 63-68)	forme Wabern (113)	BzD1	pl.37B,1; Paszt. 1985, 62-71, pl.19,206-209;20;21;22,240-245,249-258;23;24;25,291-304;26,307-314;27,320-329
BHM BE 26569 + 26609 + 26639	forme Wabern, arêtes encochées (3)	BzD1	ill.109,18-20; pl.37B,4; Paszt. 1985, 60-61, pl.19,194-196
BHM BE (voir Paszt. 1985, 53)	forme Wabern, décorés de groupes de traits (10)	BzD1	ill.109,14-15; pl.37B,2; Paszt. 1985, 53, pl.16,158-160;17,161-167
BHM BE 26562	plat, à côtes allongées, extrémités amincies	BzD1	ill.107,34; pl.37B,6; Paszt. 1985, 40, pl.11,86
BHM BE 26560-26561	plat, à côtes allongées, extrémités épaissies (2)	BzD1	ill.107,32-33; pl.37B,5; Paszt. 1985, 40, pl.11,84-85

Carte : D2	Coord. : /	No: 399	CH BE	Konolfigen	☆	Hünigen
Date de découverte ou d'acquisition : XIXe s.		Période(s) : BzD2/HaA1		Datation : non		Alt. : 660 m
Environnement : haute plaine de l'Emme en bordure de la zone du Napf (marais)		Fonction : trouvaille isolée		Biblio. : Keller-Tarnuzzer 1953, SSP 43, 71		

Commentaires : ---

b) hache(s)

BHM BE 18929	à butée et épaulement, ailerons médians	BzD2/HaA1	ill.53,15; Keller-Tarnuzzer 1953, SSP 43, pl.10,2; Rychner et Kläntschli 1995, 20, No 269
--------------	---	------------------	---

Carte : A2	Coord. : 521330 / 163620	No: 159	CH VD	L'Isle	☆	Château de L'Isle
Date de découverte ou d'acquisition : XIXe s. Gauilleur		Période(s) : BzD		Datation : non		Alt. : 660 m
Environnement : plaine du pied du Jura		Fonction : trouvaille isolée		Biblio. : Viollier 1927, 187		

Commentaires : ---

a) couteau(x)

MCAH VD CT 2561	à languette, 2 rivets (type cheville), t. occidental	BzD	ill.20,5
-----------------	--	------------	----------

Carte : C1	Coord. : /	No: 400	CH BE	La Neuveville	☆	Aux Roches
Date de découverte ou d'acquisition : XIXe s.		Période(s) : BzB1		Datation : non		Alt. : 500 m
Environnement : pente en gradins de la rive ouest du lac de Biene		Fonction : trouvaille isolée		Biblio. : Hafner 1995, 43		

Commentaires : découverte près du Landeron, dans le vignoble

b) hache(s)

BHM BE 18928	à rebords, à tranchant très développé, t. Herbrechtingen	BzB1	ill.36,2; Abels 1972, 45, pl.23,321; Rychner et Kläntschli 1989, 176, No 596; 1995, 31, No 596; Hafner 1995, 238, pl.19,4
--------------	--	-------------	---

Carte : C2	Coord. : /	No: 57	CH FR	La Roche	☆	Les Troncs
Date de découverte ou d'acquisition : 1926 Théraulaz		Période(s) : BzB2/C		Datation : non		Alt. : 750 m
Environnement : Plateau collinéen en bordure des Préalpes (rivière)		Fonction : trouvaille isolée		Biblio. : Peissard 1941, 62		

Commentaires : découverte dans le ruisseau du Stoutz, sous une grosse pierre d'environ 1 m3

b) hache(s)

MAH FR 4537	à rebords, en forme de cloche, t. Grenchen, var. La Roche	BzB2/C	ill.48,22; Abels 1972, 82, pl.42,589; Rychner et Kläntschli 1989, 179, No 668; 1995, 33, No 668
-------------	---	---------------	---

Carte : C2	Coord. : /	No: 275	CH FR	La Tour-de-Trême	☆	Bois de Bouleyres
Date de découverte ou d'acquisition : 1893		Période(s) : BzD		Datation : non		Alt. : 760 m
Environnement : Plateau collinéen		Fonction : trouvaille isolée		Biblio. : Ramseyer 1992, 73		

Commentaires : ---

b) hache(s)

MAH FR 1240	à ailerons médians peu développés	BzD	ill.51,6; Ramseyer 1992, 73, cat.41; Rychner et Kläntschli 1995, 33, No 674
-------------	-----------------------------------	------------	---

Carte : D3	Coord. : 635000 / 128050	No: 84	CH VS	Lalden	☆	Laldenschloss
Date de découverte ou d'acquisition : 1957 Zinstag		Période(s) : BA?		Datation : non		Alt. : 710 m



Environnement : versant nord de la plaine du Rhône (grotte) **Fonction** : trouvaillés isolées *Biblio.* : Degen 1958-59, ASSP 47, 161, fig.16; Sauter 1960, 256

Commentaires : découverts "Im Stepfli" au NO de Lalden

f) céramique

Coll. Senti, fragments de bords à cordons lisses **BA?** ---; Sauter 1960, 256, fig.11
Zeneggen/Muri horizontaux et verticaux

Carte : D1 Coord. : / No: **349** CH BE **Landiswil** ☆ **Wirtshause**

Date de découverte ou d'acquisition : 1840 *Période(s)* : BzD2/HaA1 *Datation* : non *Alt.* : 760 m

Environnement : zone du Napf **Fonction** : trouvaillés isolée *Biblio.* : Tschumi 1953, 267

Commentaires : découverte dans le jardin devant l'auberge

b) hache(s)

BHM BE 9898 à butée et épaulement, ailerons **BzD2/HaA1** ill.53,14; Rychner et Kläntschi 1995, 20, No 265
médiants

Carte : D2 Coord. : / No: **418** CH BE **Längenbühl** ☆ **Schlupf**

Date de découverte ou d'acquisition : 1961 ou 62 *Période(s)* : BzC2/D1a *Datation* : non *Alt.* : 680 m

Environnement : zone collinéenne de la haute plaine de l'Aar **Fonction** : trouvaillés isolée *Biblio.* : ---

Commentaires : découvert dans un champ

a) poignard(s)

(lieu de dépôt inconnu) à languette perforée, t. Scamozzina **BzC2/D1** ill.13,2; Buchs 1961-62, Jb BHM BE 41-42, 435-436, fig.11

Carte : C3 Coord. : 537000 / 192750 No: **490** CH BE **Lauenen** ☆ **Feissenalp**

Date de découverte ou d'acquisition : 1895 Strasser *Période(s)* : BM-HaA *Datation* : non *Alt.* : 1800 m

Environnement : montagne du versant nord des Alpes **Fonction** : trouvaillés isolée *Biblio.* : Bandi 1955-56, Jb BHM BE 35-36, 242-243

Commentaires : découverte au sud de Lauenen

a) arme(s)

BHM BE 40230 pointe de lance à douille, f. en **BM-HaA** ill.23,13; Bandi 1955-56, Jb BHM BE 35-36, fig.4
oriflamme

Carte : C1 Coord. : / No: **362** CH BE **Laupen** ☆ **Sense**

Date de découverte ou d'acquisition : 1955 env. *Période(s)* : BzD *Datation* : non *Alt.* : 490 m

Environnement : Plateau collinéen (rivière) **Fonction** : trouvaillés isolées *Biblio.* : Degen 1960-61, ASSP 48, 126, fig.10

Commentaires : découvertes dans le lit de la Sense, lors de l'exploitation du gravier; Tschumi (Jb BHM BE 22, 1942, 55) mentionne également une épée de t. Pépinville provenant de Laupen, ayant été vendue à Vienne

a) épée(s)

Coll. privée, Bâle à large lame à cannelures **BzD?** ---; Degen 1960-61, ASSP 48, 126, fig.10
marginales (fragment distal) (type à soie ou à languette complexe)

Coll. privée, Bâle à petite languette protubérante et **BzD** ill.15,10; Schauer 1971, 63, pl.27,199
rivets latéraux

Carte : B2 Coord. : 535580 / 152570 No: **228** CH VD **Lausanne** ☆ **Bois de Vaux**

Date de découverte ou d'acquisition : 1942 *Période(s)* : BzA2a? *Datation* : non *Alt.* : 500 m

Environnement : pente en gradins de la rive nord du Léman **Fonction** : inhumations allongées (?) *Biblio.* : Keller-Tarnuzzer 1932, SSP 24, 29; Sitterding 1966, 45-54

Commentaires : une ou plusieurs tombes détruites lors de l'agrandissement du cimetière; en 1932 déjà, découvertes d'inhumations allongées en pleine terre, avec deux petites spirales en or (non documentées)

a) poignard(s)

MCAH VD 33198 à manche en bronze, t. mixte **BzA2a?** ill.6,9; SAM 2 1968, 196, No 7200-7201, pl.43; Rhône/italique Abels 1972, pl.58,4

MCAH VD 33272 à manche en bronze, t. Rhône **BzA2a** ill.6,11; SAM 2 1968, 196, No 7190-7191; Abels 1972, pl.58,3

MCAH VD 33196 à manche mixte, t. alpin **BzA2a** ill.6,5; SAM 2 1968, 196, No 7192-7195, pl.43; Abels 1972, pl.58,6; Bill 1976, 77, fig.1

MCAH VD 33197 à manche mixte, t. alpin **BzA2a** ill.6,6; SAM 2 1968, 196, No 7196-7199; Abels 1972, pl.58,5; Bill 1976, 77, fig.1

b) hache(s)

MCAH VD 33204	à tranchant très arrondi, t. Riquewihl B	BzA2a	---	SAM 2 1968, 196, No 7216; Abels 1972, 33, pl.16,134;58,2
MCAH VD 33205	spatule, t. Lausanne II, décorée	BzA2a		ill.25,12; SAM 2 1968, 196, No 7217, pl.43; Abels 1972, 20, pl.11,172;58,1
c) épingle(s)				
MCAH VD 33213	à tête annulaire, décorée	BzA2a?		ill.70,2; SAM 2 1968, 196, No 7215, pl.43; Abels 1972, pl.58,15
MCAH VD 33209	losangique	BzA2a		ill.61,2; Abels 1972, pl.58,9
MCAH VD 33210	losangique	BzA2a		ill.61,7; Abels 1972, pl.58,10
MCAH VD 33211	losangique	BzA2a		ill.61,6; Abels 1972, pl.58,12
MCAH VD 33214	losangique	BzA2a		ill.61,3; Abels 1972, pl.58,8
MCAH VD 33212	losangique (cassée)	BzA2a		ill.61,5; Abels 1972, pl.58,11
MCAH VD 33207	losangique, décorée	BzA2a		ill.61,16; Abels 1972, pl.58,14
MCAH VD 33208	losangique, décorée	BzA2a		ill.61,15; Abels 1972, pl.58,13
MCAH VD 33206	tréflée à 2 lobes, décorée	BzA2a		ill.60,3; SAM 2 1968, 196, No 7208, pl.43; Abels 1972, pl.58,7; Spindler 1972-73, 47, fig.21,7
d) torque(s)				
MCAH VD 33199-33203	torque de section ronde, extrémités aplaties, décorées (5)	BzA2a		ill.121,13-15; Abels 1972, pl.58,17.16.18

Carte : B2	Coord. : 535810/ 152430	No: 510	CH	VD	Lausanne	☆	Bois de Vaux T.1
Date de découverte ou d'acquisition : 1871, Delessert		Période(s) : BzA2a		Datation : non		Alt. : 500 m	
Environnement : pente en gradins de la rive nord du Léman		Fonction : tombe		Biblio. : Reinbold 1950, 18			

Commentaires : ---

a) poignard(s)							
MCAH VD 7369	à base droite, 3 rivets (type cheville), lame à cannelures marginales	BzA2a		ill.1,10; pl.11B,3; Reinbold 1950, fig.7; Bill 1976, 80, fig.3,3			
c) épingle(s)							
MCAH VD 7371	à tête enroulée, col quadrangulaire	BzA2a		ill.63,5; pl.11B,2; Reinbold 1950, fig.7; Bill 1976, 80, fig.3,1			
MCAH VD 7370	losangique	BzA2a		ill.61,1; pl.11B,1; Reinbold 1950, fig.7; Bill 1976, 80, fig.3,2			
d) parure							
MCAH VD 7372-7388	tubes enroulés (17)	BzA2a		ill.126,3; pl.11B,4; Reinbold 1950, fig.7; Bill 1976, 80, fig.3,4-20			

Carte : B2	Coord. : 542820/ 157280	No: 21	CH	VD	Lausanne	☆	Chalet-à-Gobet
Date de découverte ou d'acquisition : XIXe s. milieu		Période(s) : BzC2		Datation : non		Alt. : 860 m	
Environnement : Plateau collinéen en bordure de la pente en gradins de la rive nord du Léman		Fonction : trouvaille isolée		Biblio. : Viollier 1927, 192			


Commentaires : ---

b) hache(s)							
MCAH VD CT 802	à rebords, à étranglement médian et ailerons naissants, intermédiaire t. Boismurie et Estavayer	BzC2		ill.46,3; Ost. 1971, 65, pl.31,6; Rychner et Kläntsch 1989, 174, No 561; 1995, 30, No 561			

Carte : B2	Coord. : 534890/ 153200	No: 234	CH	VD	Lausanne	☆	La Bourdonnette
Date de découverte ou d'acquisition : 1870		Période(s) : BzA2		Datation : non		Alt. : 500 m	
Environnement : pente en gradins de la rive nord du Léman		Fonction : inhumations		Biblio. : Sitterding 1966, 45-54			

Commentaires : la présence dans le matériel récolté d'une mandibule humaine (MCAH VD 7042) confirme qu'il s'agit de mobilier de tombes et non pas d'un dépôt

a) poignard(s)							
MCAH VD 7032	à manche en bronze, t. Rhône	BzA2		ill.6,18; SAM 2 1968, 196, No 7179-7180; Abels 1972, pl.57D,6			
MCAH VD 7033	grand, à base arrondie, 6 rivets, bourrelet médian, lame à cannelures marginales, décoré	BzA2a		ill.2,2; SAM 2 1968, 196, No 7181; Abels 1972, pl.57D,5			
b) hache(s)							
MCAH VD 7034	spatule, t. Lausanne IB	BzA2a		ill.25,8; SAM 2 1968, 196, No 7178, pl.43; Abels 1972, 18, pl.57D,7			



<u>c) épingle(s)</u>			
MCAH VD 7041	à bélière classique, schéma Unetice, décorée	BzA2b	ill.66,11; Abels 1972, pl.57D,4
MCAH VD 7038	à tête annulaire et extrémité enroulée (cassée)	BzA2a?	ill.70,1; SAM 2 1968, 196, No 7177; Abels 1972, pl.57D,3
MCAH VD 7040	à tête enroulée, col de section carrée, décoré	BzA2	ill.63,6; SAM 2 1968, 196, No 7176; Abels 1972, pl.57D,2
MCAH VD 7039	losangique	BzA2a	ill.61,4; SAM 2 1968, 196, No 7175; Abels 1972, pl.57D,1
<u>d) parure</u>			
MCAH VD 7035-7037	tubes enroulés (3)	BzA2	ill.126,4; SAM 2 1968, 196, No 7174 (7036); pl.43
<u>d) torque(s)</u>			
MCAH VD 7027	torque de section quadrangulaire, extrémités aplaties décorées	BzA2a	ill.121,16; SAM 2 1968, 194, No 7169, pl.43; Abels 1972, pl.57D,8
MCAH VD 7028 + 7029(?)	torque de section ronde, extrémités aplaties, décorées (2)	BzA2	ill.121.17-18; SAM 2 1968, 196, No 7170-7071; Abels 1972, pl.57D,10.9
MCAH VD 7030 + 7031	torques (2)	BzA2	---; SAM 2 1968, 196, No 7172-7173
<hr/>			
Carte : B3	Coord. : 536900 / 151130	No: 43	CH VD Lausanne ☆ Pierre de Cour
Date de découverte ou d'acquisition : 1909 Sury		Période(s) : BzB	Datation : non Alt. : 375 m
Environnement : rive nord du lac Léman		Fonction : trouvaille isolée	Biblio. : Heierli 1911, SSP 3, 66
Commentaires : découvert près d'Ouchy			
<u>a) poignard(s)</u>			
SLM ZU 20027	à base trapézoïdale large, 4 rivets (type cheville), lame lancéolée	BzB	ill.8,3; Ost. 1971, 72, pl.25.3
<hr/>			
Carte : B2	Coord. : 541040 / 153660	No: 42	CH VD Lausanne ☆ Rovereaz
Date de découverte ou d'acquisition : 1856 Chaudet		Période(s) : BzC	Datation : non Alt. : 705 m
Environnement : pente en gradins de la rive nord du Léman (rivière)		Fonction : trouvaille isolée	Biblio. : Viollier 1927, 192
Commentaires : trouvée dans le lit de la Chandelar, vers Montblesson			
<u>b) hache(s)</u>			
MCAH VD 841 bis	à rebords, à étranglement médian, t. Boismurie, var. Villeneuve	BzC	ill.45,7; Abels 1972, 71, pl.33,475; Rychner et Kläntschi 1989, 174, No 559; 1995, 29, No 559
<hr/>			
Carte : B3	Coord. : /	No: 537	CH VD Lausanne ☆ Vidy
Date de découverte ou d'acquisition : ---		Période(s) : BzD2/HaA1	Datation : non Alt. : 400 m
Environnement : plaine de la rive nord du Léman		Fonction : trouvaille isolée	Biblio. : Rychner et Kläntschi 1995, 25
Commentaires : ---			
<u>a) couteau(x)</u>			
SLM ZU 2343-5	à soie, 1 rivet (type cheville)	BzD2/HaA1	ill.21,4; Rychner et Kläntschi 1995, 25, no 417
<hr/>			
Carte : B3	Coord. : 535740 / 151990	No: 254	CH VD Lausanne ☆ Vidy Basilique romaine P2
Date de découverte ou d'acquisition : 1976 fouille		Période(s) : BA/BM	Datation : oui Alt. : 400 m
Environnement : plaine de la rive nord du Léman		Fonction : habitat (?)	Biblio. : Gally et Kaenel 1981, 137, fig.5
Commentaires : découverte faite lors de la fouille gallo-romaine : mobilier de la fosse P2			
<u>f) céramique</u>			
MCAH VD	moins de 20 tessons caractéristiques : lèvres épaissies aplaties, impressions digitales, cordon décoré d'impressions digitales, triangles emboîtés, crépissage	BA/BM	---; Gally et Kaenel 1981, 137, fig.5,1-14
<hr/>			
Carte : C1	Coord. : /	No: 157	CH NE Le Landeron ☆
Date de découverte ou d'acquisition : ---		Période(s) : BzD2/HaA1	Datation : non Alt. : 430 m
Environnement : plaine du Seeland		Fonction : trouvaille isolée	Biblio. : ---
Commentaires : ---			
<u>b) hache(s)</u>			
MCA NE 693 (ancien Lan. 2)	à butée et ailerons médians courts	BzD2/HaA1	ill.53,4; Rychner et Kläntschi 1995, 34, No 693
<hr/>			
Carte : C2	Coord. : /	No: <input type="text"/>	CH FR <input type="text"/> ☆ <input type="text"/>

	136		Le Pâquier		Forêt des Joux
Date de découverte ou d'acquisition :	1910	Période(s) :	BzC	Datation :	non Alt. : 1200 m
Environnement :	montagne des Préalpes	Fonction :	trouvaille isolée	Biblio. :	Ramseyer 1992, 72
Commentaires :	---				

b) hache(s)
 MAH FR 1246 à rebords, à étranglement médian, BzC ill.45,1; Rychner et Kläntschli 1989, 178, No 671, t. Boismurie, var. Le Pâquier fig.2.671; 1995, 33, No 671; Ramseyer 1992, 72, cat.40

Carte : D3	Coord. :	/	No: 350	CH BE	Lenk	☆	Bad Guntenbrunnen
Date de découverte ou d'acquisition :	1904	Période(s) :	BzA2b	Datation :	non Alt. : 1430 m		
Environnement :	versant nord des Alpes, alpage du Simmental	Fonction :	trouvaille isolée	Biblio. :	Tschumi 1928, SSP 20, 39; 1953, 272-273, fig.69		

Commentaires : découverte enfoncée dans l'argile près d'une source, à 15cm de profondeur
b) hache(s)
 BHM BE 30087 à rebords, à tranchant circulaire, t. BzA2b ill.33,2; Abels 1972, 77-78, pl.37,529; Rychner et Onnens A 1989, 179, No 595; 1995, 31, No 595

Carte : C3	Coord. :	600000 / 125000	No: 167	CH VS	Lens	☆	
Date de découverte ou d'acquisition :	1899	Période(s) :	BzA2b	Datation :	non Alt. : 1150 m		
Environnement :	pente en gradins du versant nord de la plaine du Rhône	Fonction :	trouvaille isolée	Biblio. :	Bocks. 1964, 84		

Commentaires : l'épingle à tête de massue mentionnée par Bocks. (1964, 84 : MAH GE 1189) porte un faux numéro et est introuvable

c) épingle(s)
 MCA VS 1069 à tête enroulée, col aplati décoré BzA2b ill.64,4; Bocks. 1964, 84, fig.24,13; SAM 2 1968, 108, No 4178 (cassée)

Carte : C2	Coord. :	567580 / 178440	No: 269	CH FR	Lentigny	☆	Au Pâquier
Date de découverte ou d'acquisition :	1982	Période(s) :	BzD/HaA1	Datation :	non Alt. : 720 m		
Environnement :	Plateau collinéen	Fonction :	trouvaille isolée	Biblio. :	Schwab et collab. 1989, 29		

Commentaires : découvert sur le site mésolithique

d) bracelet(s)
 SAC FR torsadé à extrémités lisses BzD/HaA1 ill.117,17; Schwab et collab. 1989, 29, fig.33

Carte : C2	Coord. :	/	No: 44	CH FR	Lentigny	☆	Tourbière
Date de découverte ou d'acquisition :	1911	Période(s) :	BzB	Datation :	non Alt. : 720 m		
Environnement :	Plateau collinéen (tourbière)	Fonction :	trouvaille isolée	Biblio. :	Peissard 1941, 63		

Commentaires : découverte à 1,50m de profondeur dans la tourbière de M. Vuarnoz, chef de gare à Cottens (achetée Frs 15.-)

a) poignard(s)
 MAH FR 1713 à base trapézoïdale large sinueuse, BzB ill.8,13; Ost. 1971, 72, pl.25,12 4 rivets

Carte : B3	Coord. :	/	No: 519	F 74	Les Allinges	☆	Sur Aviet
Date de découverte ou d'acquisition :	1982 fouille	Période(s) :	BzA2a	Datation :	non Alt. : 540 m		
Environnement :	---	Fonction :	inhumations multiples	Biblio. :	Oberkampf 1984, 68-69; Oberkampf et alii 1997, 73-75, pl.5-6		

Commentaires : découverte dans une gravière, fouille Groupe Archéologique de Thonon; fosse ovale, remplissage de terre et de cailloux, fond rectangulaire couvert de dalles; au moins 2 squelettes plus en connexion; mobilier près d'un crâne, sauf poignard

a) poignard(s)
 Dépôt de fouille, Thonon à base arrondie, 2 rivets (type BzA2a ill.1,5; pl.13,2; Oberkampf 1984, pl.1,24 cheville), décoré

b) hache(s)
 Dépôt de fouille, Thonon spatule, à douille proximale BzA2a ill.27,1; pl.13,1; Oberkampf 1984, pl.1,1

c) épingle(s)
 Dépôt de fouille, Thonon à ganse (cassée) BzA2a ill.62,9; pl.13,7; Oberkampf 1984, pl.1,10
 Dépôt de fouille, Thonon à tête enroulée BzA2a ill.63,10; pl.13,5; Oberkampf 1984, pl.1,9
 Dépôt de fouille, Thonon à tête enroulée, col torsadé (5) BzA2a ill.65,13-17; pl.13,8-12; Oberkampf 1984, pl.1,4-8
 Dépôt de fouille, Thonon losangiques (2) BzA2a ill.61,8-9; pl.13,3-4; Oberkampf 1984, pl.1,2-3
 Dépôt de fouille, Thonon tiges (fragments) (7) BzA2a pl.13,6; Oberkampf 1984, pl.1,11-17



- d) parure**
 Dépôt de fouille, Thonon pendentifs, t. Sensine (3) **BzA2a** ill.124,1-3; pl.13,13-15; Oberkampf 1984, pl.1,18-20
 Dépôt de fouille, Thonon tubes enroulés (3) **BzA2a** ill.126,6; pl.13,16; Oberkampf 1984, pl.1,21-23
- Carte : D3 Coord. : 615000 / 130000 No: **88** CH VS **Leukerbad** ☆
 Date de découverte ou d'acquisition : 1871 Période(s) : BzA2, BM Datation : non Alt. : 1400 m
 Environnement : région intérieure des Alpes, col? **Fonction** : trouvaillés isolées Biblio. : Bocks. 1964, 84
 Commentaires : sur la route du col
- c) épingle(s)**
 BHM BE 18941 à tête globuleuse perforée en **BzA2b** ill.68,2; Bocks. 1964, 84, fig.4.5
 oblique
- d) parure**
 MAH GE B (798 + 799 pendentifs annulaires simple (3) **BM** ill.124,24-26; Bocks. 1964, 84, fig.26,42-44
 + 800)
 MAH GE B 802 tube spiralé **BzA2?** ---; Bocks. 1964, 84
- Carte : C3 Coord. : / No: **86** CH VD **Leysin** ☆
 Date de découverte ou d'acquisition : 1878-79 Période(s) : BzD Datation : non Alt. : 1300 m
 Environnement : versant nord des Alpes, vallée des **Fonction** : trouvaillés isolée Biblio. : Bocks. 1964, 84
 Ormonts
 Commentaires : ---
- b) hache(s)**
 MCAH VD 14554 (non à ailerons médians peu développés **BzD** ill.51,2; Bocks. 1964, 84, fig.27,16; Rychner et
 trouvée) Kläntschli 1995, 30, No 565
- Carte : C3 Coord. : 566010 / 131080 No: **128** CH VD **Leysin** ☆ **A l'est de Veiges**
 Date de découverte ou d'acquisition : 1937 Période(s) : BzA2b/B1 Datation : non Alt. : 1070 m
 Environnement : versant nord des Alpes, vallée des **Fonction** : trouvaillés isolée Biblio. : Keller-Tarnuzzer 1942, SSP 33, 51;
 Ormonts Bocks. 1964, 84
 Commentaires : découverte en bordure d'une prairie, lors de la construction d'un chemin, à 1,50m de profondeur
- b) hache(s)**
 Coll. privée, (lieu à rebords proximaux, t. Ollon **BzA2b/B1** ill.40,1; Bocks. 1964, 84, fig.25,19; Abels 1972, 50,
 inconnu) pl.25,343
- Carte : C3 Coord. : 582000 / 115000 No: **184** CH VS **Leytron** ☆
 Date de découverte ou d'acquisition : 1939 (achat) Période(s) : BzA2 Datation : non Alt. : 500 m
 Environnement : cône d'alluvions en bordure de la plaine **Fonction** : trouvaillés isolées Biblio. : Bocks. 1964, 84
 du Rhône
 Commentaires : ---
- c) épingle(s)**
 MCA VS 2244 à tête en disque, proche t. **BzA2b** ill.58,6; Bocks. 1964, 84, fig.26,23; SAM 2 1968,
 (introuvable) Esztergom 108, No 4179, pl.41
 MCA VS 2243 tréflée à 4 lobes, décorée **BzA2a** ill.59,1; Bocks. 1964, 84, fig.24,15; SAM 2 1968,
 108, No 4180, pl.41; Spindler 1972-73, 47, fig.23,2
- d) parure**
 MCA VS 2245 (non tube spiralé **BzA2** ---; Bocks. 1964, 84
 identifié)
 MCA VS 2246 (non tubes enroulés (13) **BzA2** ---; Bocks. 1964, 84
 identifiés)
- Carte : C3 Coord. : 582550 / 115560 No: **451** CH VS **Leytron** ☆ **Au-dessus du village**
 Date de découverte ou d'acquisition : 1916 avant Période(s) : BzA2a? Datation : non Alt. : 550 m
 Environnement : cône d'alluvions en bordure de la plaine **Fonction** : trouvaillés isolée Biblio. : Tatarinoff 1916, SSP 9, 62, fig.3;
 du Rhône Sauter 1950, 102, fig.23; Bocks. 1964, 84
 Commentaires : découverte dans la montagne au-dessus du village
- b) hache(s)**
 Mus. Abbaye St- spatule, à douille amovible, décorée **BzA2a?** ill.27,2; Pugin 1984, ASSPA 67, fig.28
 Maurice
- Carte : C4 Coord. : 580000 / 93000 No: **87** CH VS **Liddes** ☆ **Près du village**
 Date de découverte ou d'acquisition : XIX^e s. Période(s) : BzA2a-B1 Datation : non Alt. : 1350 m

Environnement : vallée latérale de la plaine du Rhône, col du Gd. St.-Bernard **Fonction** : trouvailles isolées **Biblio.** : Castelfranco 1892, 75; Bocks. 1964, 78, 84

Commentaires : découvertes sur la route du col; le diadème attribué à Bourg-Saint-Pierre par Bocks. et au Plan de Jupiter par le Musée National (nég.1085) pourrait correspondre à la pièce décrite par Castelfranco

a) poignard(s)

Mus. Gd. St.-Bernard t. Broc **BzA2b** --- ill.4,1; Bocks. 1964, 84, fig.26,36; Schauer 1971, 19, 242 pl.1,9

b) hache(s)

SLM ZU 38926 à rebords, à côtés parallèles, t. **BzB1** 1940 (achat) ill.42,5; Bocks. 1964, 84, fig.26,35; Abels 1972, 60, Mägerkingen, var. Bex pl.29,411; Rychner et Kläntschli 1989, 175, No 872; 1995, 40, No 872

Mus. Gd. St.-Bernard à talon, forme précocée **BzA2b** --- ill.50,1; Bocks. 1964, 84, fig.26,37; Abels 1964, 27, 243 pl.14,203

Mus. Gd. St.-Bernard spatule, t. Bevaix, var. Liddes **BzA2b/B1** --- ill.29,19; Bocks. 1964, 84, fig.25,23; Abels 1972, 25, 241 pl.14,198

d) parure

Mus. Gd. St.-Bernard 97 diadème, t. Conthey **BzA2a** XIXe s. ill.120,5; Castelfranco 1892, 75; Bocks. 1964, 78, fig.24,16

Carte : B2 Coord. : 529260 / 152530 No: **276** CH VD **Lonay** ☆ **La Tuilerie**

Date de découverte ou d'acquisition : 1910 Forel Période(s) : BzD1 Datation : non Alt. : 410 m

Environnement : Plateau collinéen en bordure de la plaine de la rive nord du Léman **Fonction** : trouvaille isolée **Biblio.** : Millotte 1963, 310

Commentaires : trouvée dans la terre à 0,50 m de profondeur, au-dessus de la carrière d'argile de La Tuilerie à Lonay près de Morges

a) poignard(s)

MCAH VD 30344 à languette, 1 rivet **BzD1** ill.13,9; Millotte 1963, 310

Carte : D1 Coord. : / No: **90** CH SO **Luterbach** ☆ **Aare-Emme Kanal**

Date de découverte ou d'acquisition : XXe s. début Période(s) : BzA2b, C2 Datation : non Alt. : 430 m

Environnement : basse plaine de l'Aar-Emme (rivière) **Fonction** : trouvaille isolée **Biblio.** : Fey 1956, 169

Commentaires : découverte de l'épée lors du creusement du canal Aar-Emme; découverte de la hache soit en bordure, soit dans l'Aar

a) épée(s)

Mus. Solothurn 3353 à languette simple, 2 rivets (type cheville), t. Oggiono-Meienried **BzC2** ill.15,3; Schauer 1971, 75, pl.34,239

b) hache(s)

SLM ZU 17568 à rebords, à tranchant très développé, t. Langquaid I B **BzA2b** 1907 ill.35,1; Abels 1972, 35, pl.17,243

Carte : A4 Coord. : / No: **513** F 74 **Marcellaz-en-Faucigny** ☆ **Champ Balliard**

Date de découverte ou d'acquisition : XIXe s. Période(s) : BzD1 Datation : non Alt. : 560 m

Environnement : --- **Fonction** : dépôt (?) **Biblio.** : Oberkampf 1984, 121

Commentaires : découvertes dans un champ près de la maison de M. Balliard, à un mètre de profondeur, disposées en croix ou tête-bêche

c) épingle(s)

Mus.-Château Annecy à collerettes, t. Arinthod-Vogna, **BzD1** ill.78,7; Audouze et Courtois 1970, 13, pl.2.40.41 15 3721.1 var. Gelterfingen (sous "Fillinges", dessins incorrects); Beck 1980, 8; Oberkampf 1984, 121, pl.23,15

Mus.-Château Annecy à collerettes, t. Arinthod-Vogna, **BzD1** ill.78,8; Audouze et Courtois 1970, 13, pl.2.40.41 15 3721.2 var. Gelterfingen (sous "Fillinges", dessins incorrects); Beck 1980, 8; Oberkampf 1984, 121, pl.23,16

Carte : C1 Coord. : 567150 / 206200 No: **459** CH NE **Marin** ☆ **Le Chalvaire**

Date de découverte ou d'acquisition : 1990 fouille MCA NE Période(s) : BzC/D Datation : non Alt. : 445 m

Environnement : rive nord du lac de Neuchâtel (terrasse) **Fonction** : habitat ouvert sur terrasse morainique **Biblio.** : Rouvinez 1991, ASSPA 74, 242; 1998

Commentaires : découvert lors de la construction d'une villa, fouille 260m² : accumulation de galets souvent rubéfiés, fosses, aires de combustion, trous de piquets, zone de rejet; maisons sur sablières basses, parois en torchis sur clayonnage

e) métal divers

MCA NE annelets accolés (2), poinçon **BzC/D** Rouvinez 1998, pl.11,260-261

f) céramique

MCA NE tessons caractéristiques (décor de cannelures, cordons lisses et **BzC/D** Rouvinez 1998, pl.1-9



impressionnés, etc...)

g) diversMCA NE meules, quartzites et silex débités **BzC/D** Rouvinez 1998, pl.10-12Carte : C1 Coord. : 567500 / 206125 No: **426** CH NE **Marin-Epagnier** ☆ **Préflagier**

Date de découverte ou d'acquisition : --- Période(s) : BzA2b Datation : non Alt. : 430 m

Environnement : rive nord du lac de Neuchâtel Fonction : trouvaille isolée Biblio. : ---

Commentaires : ---

c) épingle(s)MCA NE (sans No) à bélière, t. Suisse occidentale **BzA2b** XIXe s. fin ill.67,3; Hafner 1995, 240, pl.34,2 (sous "lac de Neuchâtel")Carte : C1 Coord. : 567500 / 206125 No: **45** CH NE **Marin-Epagnier** ☆ **Préflagier**

Date de découverte ou d'acquisition : --- Période(s) : BzA2b-HaA1 Datation : non Alt. : 435 m

Environnement : rive nord du lac de Neuchâtel Fonction : habitat palafittique (?) Biblio. : Hafner 1995, 47-48

Commentaires : des épingles pourraient provenir de La Tène; le poignard à base trapézoïdale, 4 rivets, et la hache à bords avec étranglement médian mentionnés par Ost. (1971, 72) n'ont pu être identifiés

b) hache(s)MCA NE Préf. 617 à rebords, à tranchant circulaire, t. **BzA2** ill.31,2; Bill 1976, 85, fig.5,3; Hafner 1995, 238, (introuvable) Les Roseaux, var. Savièse pl.22,3**c) épingle(s)**SLM ZU 10667 à bélière classique et tige double, **BzA2b** 1886 ill.66,15; Bill 1976, 85, fig.5,2; Hafner 1995, 238, schéma Unetice pl.22,4MS Bienne 3091 T à tête discoïde à pointe, col renflé **BzB2/C** ill.80,9 côtéléSLM ZU 10669 à tête discoïde, col renflé côtélé **BzC2/D** 1884-89 ill.79,15 VougaMCA NE 700 t. Binningen classique **BzD2/HaA1** ill.96,14; Vouga 1943, 68, pl.21,15; Beck 1980, 48**f) céramique**Coll. Clinique de petites jarres (2) à languettes de **BzA2** 1863-1915 ---; Bill 1976, 85, fig.5,1; Hafner 1995, 238, pl.22,1-2 Préflagier préhensionCarte : C2 Coord. : 571300 / 166650 No: **272** CH FR **Marsens** ☆ **En Barras**Date de découverte ou d'acquisition : 1981 fouille SAC **BzD2** Datation : non Alt. : 930 m FREnvironnement : Plateau collinéen, pied du massif du **Fonction** : incinération en urne Biblio. : Schwab 1981, 9-10; 1982, ASSPA Gibloux 65, 180; Schwab et collab 1984, 36-37, fig.47-48

Commentaires : découverte dans la plaine entre Riaz et Marsens au N du temple gallo-romain de Riaz/Tronche-Bélon; urne entourée par restes de l'incinération (feuille d'or, couteau, épingle, fragment bracelet); objets épars (tessons, couteau, bracelet massif)

a) couteau(x)SAC FR Ma-Ba 81 96/E à languette non perforée, t. **BzD2** ill.20,10; pl.43A,1; Schwab et collab. 1984, fig.47,d 3313 occidentalSAC FR Ma-Ba 81 96/E à languette non perforée, t. **BzD2** ill.20,11; pl.43A,2; Schwab et collab. 1984, fig.47,b 3314 occidental**c) épingle(s)**SAC FR Ma-Ba 81 96/E t. Binningen ? (fragments) **BzD2** ill.96,28; pl.43A,3; Schwab et collab. 1984, fig.47,f 3322**d) bracelet(s)**SAC FR Ma-Ba 81 96/E de section ovale (petit fragment) **BzD2** pl.43A,5; Schwab et collab. 1984, fig.47,e 3323SAC FR Ma-Ba 81 96/E de section ronde (cassé) **BzD2** pl.43A,4; Schwab et collab. 1984, fig.47,a 3321**f) céramique**SAC FR Ma-Ba 81 96/E urne cinéraire à col évasé, cordon **BzD2** pl.43A,6; Schwab et collab. 1984, fig.47,c 3312 impressionné; encolures diverses; décorsCarte : C4 Coord. : 572000 / 105000 No: **89** CH VS **Martigny** ☆

Date de découverte ou d'acquisition : --- Période(s) : BzA2a, C/D Datation : non Alt. : 470 m

Environnement : cône d'alluvions en bordure de la plaine **Fonction** : trouvailles isolées Biblio. : Bocks. 1964, 86 du Rhône

Commentaires : ---

a) arme(s)

MAH GE B 5147	pointe de lance à douille, f. en oriflamme	BzC/D	1885	ill.23,9 <i>Roumieng (?)</i>
MAH GE B 5148	pointe de lance à douille, f. en oriflamme	BzC/D	1885	ill.23,8 <i>Roumieng (?)</i>

a) poignard(s)

MAH GE B 5166	à languette triangulaire, 3 rivets (type cheville), lame lancéolée	BzC2	1886	ill.13,1; Bocks. 1964, 86, fig.26,31 <i>Roumieng (?)</i>
---------------	--	------	------	---

b) hache(s)

MAH GE B 5163	à rebords proximaux, t. Martigny, décorée	BzA2a	1886 <i>Calame</i>	ill.38,1; Bocks. 1964, 86, fig.24,20; SAM 2 1968, 192, No 7062, pl.42; Abels 1972, 48, pl.24,337
---------------	---	-------	--------------------	--

Carte : C4 Coord. : 572000 / 105000 No: **85** CH VS **Martigny** ☆
 Date de découverte ou d'acquisition : XIXe s. Période(s) : BzA2a Datation : non Alt. : 470 m
 Environnement : cône d'alluvions en bordure de la plaine du Rhône Fonction : tombe Biblio. : Bocks. 1964, 86

Commentaires : pourrait constituer le mobilier d'une seule tombe, sur la base des No d'inventaire et l'association des objets

c) épingle(s)

BHM BE 14620	tréflée à 2 lobes, décorée	BzA2a		ill.60,2; pl.9A,1; Bocks. 1964, 86, fig.24,2; Spindler 1972-73, 50, fig.22,4
--------------	----------------------------	-------	--	--

d) parure

BHM BE 14622	spirales (2)	BzA2a		ill.122,8; pl.9A,2; Bocks. 1964, 86, fig.24,3
--------------	--------------	-------	--	---

d) torque(s)

BHM BE 14621	torque de section ronde, extrémités aplaties, décorées (cassé)	BzA2a		pl.9A,3; Bocks. 1964, 86, fig.24,1
--------------	--	-------	--	------------------------------------

Carte : C3 Coord. : 565400 / 120150 No: **287** CH VS **Massongex** ☆ **Chambovey**
 Date de découverte ou d'acquisition : 1949 Woefray Période(s) : BzA2b Datation : non Alt. : 460 m
 Environnement : bas de versant en bordure de la plaine du Rhône Fonction : inhumation Biblio. : Sauter 1955, 17; Bocks. 1964, 86

Commentaires : le poignard était posé sur la poitrine, la tombe se trouvait sous un châtaignier, à environ 1m sous la surface du sol

a) poignard(s)

DPT ANT GE	t. Broc	BzA2b		ill.4,8; Bocks. 1964, 86, fig.4,1
------------	---------	-------	--	-----------------------------------

Carte : C1 Coord. : / No: **363** CH BE **Meienried** ☆ **Bürenkanal**
 Date de découverte ou d'acquisition : 1886 Période(s) : BzC2 Datation : non Alt. : 430 m
 Environnement : basse plaine de l'Aar Fonction : trouvaille isolée Biblio. : Tschumi 1953, 214

Commentaires : découverte dans la Thielle

a) épée(s)

BHM BE 22386	à languette simple, 2 rivets (type cheville), t. Oggiono-Meienried	BzC2		ill.15,5; Schauer 1971, 75, pl.34,240
--------------	--	------	--	---------------------------------------

Carte : C1 Coord. : / No: **351** CH BE **Meikirch** ☆
 Date de découverte ou d'acquisition : 1855 avant Période(s) : BzC2 Datation : non Alt. : 660 m
 Environnement : Plateau collinéen Fonction : dépôt Biblio. : Tschumi 1953, 285

Commentaires : les circonstances, le contexte et la date exacte de la découverte sont inconnus

b) hache(s)

BHM BE 9859	à rebords, fragment de talon encoché	BzC2		pl.36C,1; Ost. 1971, 72, pl.14,7
-------------	--------------------------------------	------	--	----------------------------------

BHM BE 9858	à talon, t. normand	BzC2		ill.50,13; pl.36C,2; Ost. 1971, 72, pl.14,8
-------------	---------------------	------	--	---

d) bracelet(s)

BHM BE 9861	anneau de jambe, de section rhomboïdale, décoré	BzC2		ill.110,1; pl.36C,6; Paszt. 1985, 102, pl.40,475
-------------	---	------	--	--

BHM BE 9862	anneau de jambe, de section rhomboïdale, décoré	BzC2		ill.110,2; pl.36C,7; Paszt. 1985, 102, pl.40,476
-------------	---	------	--	--

d) parure

BHM BE 9663	rouelle	BzC2		pl.36C,5; Ost. 1971, 72, pl.14,6
-------------	---------	------	--	----------------------------------

e) faucille(s)

BHM BE 9857	petite faucille à bouton proche t. Haitzen B	BzC2		ill.129,29; pl.36C,8; Ost. 1971, 72, pl.14,3; Primas 1986, 58, pl.6,106; Rychner et Kläntzchi 1995, 40, No 885
-------------	--	------	--	--

e) métal divers

BHM BE 9854	bande de tôle incurvée à une extrémité (fragment de lame d'épée?)	BzC2	pl.36C,4; Ost. 1971, 72, pl.14,4
BHM BE 9855	ciseau	BzC2	pl.36C,3; Ost. 1971, 72, pl.14,5; Rychner et Kläntschli 1995, 40, no 886
BHM BE 9850	lingot plano-convexe (fragment)	BzC2	---; Ost. 1971, 72; Rychner et Kläntschli 1995, no 887
BHM BE 9856	lingot plano-convexe (fragment)	BzC2	---; Ost. 1971, 72; Rychner et Kläntschli 1995, no 888

Carte : C1 Coord. : / No: **364** CH BE **Meikirch** ☆
 Date de découverte ou d'acquisition : 1958 Bertoli Période(s) : BzC2 Datation : non Alt. : 660 m
 Environnement : Plateau collinéen Fonction : trouvaille isolée Biblio. : Bandi 1957-58, Jb BHM BE 37-38, 173, fig.4-5

Commentaires : découverte en surface du sol dans la forêt à l'ouest de Meikirch

c) épingle(s)

BHM BE 42167 longue à tête discoïde, col décoré **BzC2** ill.79,6; Beck 1980, 142, pl.47,1

Carte : C1 Coord. : / No: **365** CH BE **Meikirch** ☆ **Hurnifeld Kielegraben**
 Date de découverte ou d'acquisition : 1935 env. Période(s) : BzB2/C Datation : non Alt. : 720 m
 Environnement : Plateau collinéen (ruisseau) Fonction : trouvaille isolée Biblio. : Bandi et Wyss 1954, Jb BHM BE 34, 158, fig.10

Commentaires : ---

b) hache(s)

Coll. privée, (lieu inconnu) à rebords, en forme de cloche, t. Grenchen, var. Moudon **BzB2/C** ill.48,20; Abels 1972, 82, pl.42,580

Carte : E2 Coord. : / No: **443** CH BE **Meiringen** ☆ **Grindelgrates**
 Date de découverte ou d'acquisition : 1905 Période(s) : BzA2b Datation : non Alt. : 2130 m
 Environnement : montagne du versant nord des Alpes Fonction : trouvaille isolée Biblio. : Tatarinoff 1916, SSP 9, 63

Commentaires : découverte dans un pâturage, au S-E du Grindelgrates, au N-O au-dessus de Rosenlauibad

b) hache(s)

Coll. Kohler, Willigen à rebords, à tranchant très développé, t. Langquaid **BzA2b** ---

Carte : E2 Coord. : / No: **352** CH BE **Meiringen** ☆ **Hausenstein**
 Date de découverte ou d'acquisition : 1930 Période(s) : BzC Datation : non Alt. : 650 m
 Environnement : haute plaine de l'Aar (cône d'alluvions) Fonction : trouvaille isolée Biblio. : Tschumi 1953, 286, fig.69

Commentaires : découvert à 0,50m de profondeur au N du Hausenstein, à 50m au S de la route du Brüning

a) poignard(s)

BHM BE 31766 à base trapézoïdale étroite, 2 rivets **BzC** ill.10,13; Ost. 1971, 72, pl.26,8

Carte : A2 Coord. : 518580 / 166540 No: **452** CH VD **Mont-la-Ville** ☆ **Abri Freymond**
 Date de découverte ou d'acquisition : 1983 fouille Période(s) : BzA2b? Datation : non Alt. : 1100 m
 Environnement : Jura, col du Mollendruz Fonction : habitat sous abri sous roche Biblio. : Pignat et Crotti 1983, ASSPA 66, 241-242; 1985, 207-208

Commentaires : découvert dans un abri d'une falaise calcaire du col du Mollendruz, occupé dès le Mésolithique : céramique en relation avec un trou de poteau

f) céramique

SMHA VD tesson avec languette de préhension intégré à cordon horizontal lisse et départ de cordon vertical lisse **BzA2b?** ---; Pignat et Crotti 1985, fig.2,3

Carte : C2 Coord. : / No: **274** CH FR **Montagny-les-Monts** ☆ **Au Grabou T.1**
 Date de découverte ou d'acquisition : 1926 Période(s) : BzA2a Datation : non Alt. : 580 m
 Environnement : Plateau collinéen (colline) Fonction : inhumation Biblio. : Peissard 1926, SSP 18, 58; 1941, 71-72

Commentaires : découverte de 3 tombes lors de l'exploitation de la gravière de M. Vital Bugnon, T.3 : sans mobilier; T.1 : enfant, tête au nord

c) épingle(s)

MAH FR 3596 à ganse **BzA2a** ill.62,8; pl.14B,1; Vogt 1948, 60, pl.3,2; Courtois 1960, 62, fig.14,3

MAH FR 3597 à tête enroulée, col torsadé **BzA2a** ill.65,26; pl.14B,2; Vogt 1948, 60, pl.3,3; Courtois 1960, 62, fig.14,2; SAM 2 1968, 194, No 7130, pl.42

Carte : C2 Coord. : / No: **212** CH FR **Montagny-les-Monts** ☆ **Au Grabou T.2**
 Date de découverte ou d'acquisition : 1926 Période(s) : BzA2a Datation : non Alt. : 580 m
 Environnement : Plateau collinéen (colline) Fonction : inhumation Biblio. : Peissard 1926, SSP 18, 58; 1941, 71-71

Commentaires : découverte de 3 tombes lors de l'exploitation de la gravière de M. Vital Bugnon, T.3 : sans mobilier; T.2 : à 4m de T.1, à 2,50m de prof., squelette sur fond dallé, entouré et recouvert de gros cailloux

a) poignard(s)

MAH FR 3598 à manche en bronze, t. Rhône **BzA2a** ill.6,21; Vogt 1948, 60, pl.3,1; Courtois 1960, 62, fig.14,1; SAM 2 1968, 194, No 7128-7129, pl.42

Carte : C3 Coord. : 563000 / 121000 No: **22** CH VS **Monthey** ☆ **Choëx**
 Date de découverte ou d'acquisition : 1907 Uldry Période(s) : BzC2 Datation : non Alt. : 600 m
 Environnement : versant sud-ouest de la plaine du Rhône Fonction : trouvaille isolée Biblio. : Bocks. 1964, 86

Commentaires : ---

a) poignard(s)

SLM ZU 17926 à base subtrapézoïdale débordante, **BzC2** ill.11,1; Bocks. 1964, 86; Ost. 1971, 65, pl.26,1
 2 rivets (type cheville), t. Veruno

Carte : C3 Coord. : 561600 / 122540 No: **125** CH VS **Monthey** ☆ **Pierre-à-Dzo**
 Date de découverte ou d'acquisition : 1905 Période(s) : BzA2b Datation : non Alt. : 596 m
 Environnement : versant sud-ouest de la plaine du Rhône Fonction : trouvaille isolée Biblio. : Sauter 1960-61, ASSP 48, 127-128, fig.11; Bocks. 1964, 86

Commentaires : trouvée lors d'un terrassement pour la voie ferrée Monthey-Champéry, près de la Pierre-à-Dzo, dans la carrière Guidetti, au-dessus de Malévoz

b) hache(s)

Mus. du Vieux Monthey à rebords, à tranchant circulaire, t. **BzA2** ill.32,16; Bocks. 1964, 86; Abels 1972, 77, pl.37,524
 Les Roseaux E

Carte : B3 Coord. : / No: **170** CH VD **Montreux** ☆
 Date de découverte ou d'acquisition : XIXe s.(?) Période(s) : BM/BR Datation : non Alt. : 400 m
 Environnement : pente en gradins de la rive nord du Léman Fonction : tombes (?) Biblio. : ---

Commentaires : ---

d) bracelet(s)

BHM BE 40120 forme Wabern **BzD** ill.109,1; Paszt. 1985, 64, pl.22,248
 BHM BE 40121 plat, à côtes allongées, extrémités **BM/BR** ill.107,5; Paszt. 1985, 39, pl.10,75
 enroulées

Carte : A2 Coord. : 517080 / 163510 No: **153** CH VD **Montricher** ☆ **Châtel d'Arruffens**
 Date de découverte ou d'acquisition : 1967-73 fouille Période(s) : BzC-HaA1 Datation : non Alt. : 1390 m
 Environnement : montagne du Jura Fonction : refuge de hauteur fortifié Biblio. : Gadina 1973; Pousaz 1984

Commentaires : niveau archéologique indifférencié; structures non documentées; certains tronçons de remparts sont attribués à l'âge du Bronze, l'essentiel de la fortification appartient toutefois au camp romain

a) arme(s)

MCAH VD B 36 pointe de flèche à soie **BzC/HaA1** ill.24,1; Pousaz 1984, 37, pl.48,8
 MCAH VD B 37 pointe de flèche à soie **BzC/HaA1** ill.24,2; Pousaz 1984, 37, pl.48,11
 MCAH VD B 38 pointe de flèche à soie **BzC/HaA1** ill.24,3; Pousaz 1984, 37, pl.48,9
 (introuvable)
 MCAH VD B 71 pointe de flèche à soie **BzC/HaA1** ill.24,4; Pousaz 1984, 38, pl.48,10
 (introuvable)

b) hache(s)


MCAH VD B 1 à rebords, fragment de talon **BzC?** ---; Pousaz 1984, 36, pl.48,3; Abels 1972, 87,
 encoché pl.44,641

c) épingle(s)

MCAH VD B 49 à tête enroulée **BzC/HaA1** ill.63,21; Pousaz 1984, 37, pl.48,7
 MCAH VD B 73 t. Binningen ? (fragment de col **BzD2/HaA1** ill.96,27; Pousaz 1984, 36, pl.48,2
 (introuvable) ?

d) bracelet(s)

MCAH VD B 10 de section triangulaire, décor en **BzC/HaA1** ill.108,6
 chevrons



MCAH VD B 9 (introuvable)	de section triangulaire, décor en chevrons (fragment)	BzC/HaA1	ill.108,7; Pousaz 1984, 37, pl.48,6
<i>d) parure</i>			
MCAH VD B 44 + 53 (introuvables)	tubes spiralés (2)	BzC/HaA1	ill.127,10; Pousaz 1984, 37, pl.48,4-5
<i>e) faucille(s)</i>			
SMHA VD K 8791	grande faucille à bouton, t. Penkhof III B	BzC2/D	ill.130,5
<i>f) céramique</i>			
MCAH VD	écuelles, bols et tasses, plats creux, pots, anses en X, mamelons plats cerclés, décors couvrants, Kerbschnitt, cannelures, crépissage, etc.	BzC/HaA1	---; Pousaz 1984
MCAH VD	fusaïole, perles (2)	BzC/HaA1	---; Pousaz 1984
<i>g) divers</i>			
MCAH VD	broyeur ou percuteur; meules; molette; talon de hache en pierre polie	BzC/HaA1	---

Carte : D1 Coord. : / No: **353** CH BE **Moosseedorf** ☆ **Flur Grauholz**

Date de découverte ou d'acquisition : 1902 Période(s) : BzD1 Datation : non Alt. : 520 m

Environnement : Plateau collinéen Fonction : incinération (?) Biblio. : Tschumi 1930; 1953, 289, fig.70

Commentaires : découverte faite lors des travaux de construction du monument Grauholz; objets apportés plus tard au Musée national par un contremaître; fortes traces de rubéfaction sur un des bracelets

<i>c) épingle(s)</i>			
BHM BE 30091	à collerettes, t. Allemagne du sud/Suisse du nord	BzD1	ill.78,1; pl.38B,2; Beck 1980, 123, pl.1C,3
BHM BE 30092	à collerettes, t. Allemagne du sud/Suisse du nord (cassée)	BzD1	ill.78,2; pl.38B,1; Beck 1980, 123, pl.1C,2
<i>d) bracelet(s)</i>			
BHM BE 30089	de section semi-circulaire, légers tampons, décoré, t. Moosseedorf	BzD1	ill.116,7; pl.38B,4; Beck 1980, 123, pl.1C,4; Paszt. 1985, 74-75, pl.28,346
BHM BE 30090	de section semi-circulaire, légers tampons, décoré, t. Moosseedorf	BzD1	ill.116,8; pl.38B,5; Beck 1980, 123, pl.1C,5; Paszt. 1985, 74-75, pl.28,347
<i>d) parure</i>			
BHM BE 30093	disque spiralé	BzD1	pl.38B,3; Beck 1980, 123, pl.1C,1

Carte : C1 Coord. : / No: **48** CH FR **Morat** ☆ **Environs**

Date de découverte ou d'acquisition : 1872 Gosse Période(s) : BzB2/C Datation : non Alt. : 435 m

Environnement : rive est du lac de Morat Fonction : trouvaille isolée Biblio. : ---

Commentaires : ---

<i>e) faucille(s)</i>			
MAH GE B 897	petite faucille à bouton, t. Haitzen B	BzB2/C	ill.129,26; Primas 1986, 57, pl.6,101; Rychner et Kläntsch 1989, 178, No 527; 1995, 28, No 527

Carte : C1 Coord. : / No: **49** CH FR **Morat** ☆ **Lac**

Date de découverte ou d'acquisition : --- Période(s) : BzC2 Datation : non Alt. : 429 m

Environnement : lac de Morat Fonction : trouvailles isolées Biblio. : ---

Commentaires : lieu de découverte incertain, mentionnées comme provenant du lac

<i>a) épée(s)</i>			
BHM BE 40127	à large base trapézoïdale, 2 rivets (type cheville), t. atlantique	BzC2	--- ill.14,12; Ost. 1971, 73, pl.39,6; Schauer 1971, 59, pl.24,178
<i>b) hache(s)</i>			
SLM ZU 12670	à rebords, en forme de cloche, intermédiaire entre t. Estavayer et Grenchen	BzC2	1897 Schmid ill.49,3

Carte : C1 Coord. : 577770 / 198830 No: **166** CH FR **Morat** ☆ **Löwenberg**

Date de découverte ou d'acquisition : 1984-86 fouille RNI Période(s) : BzC/D Datation : oui Alt. : 450 m

Environnement : Plateau collinéen en bordure de la plaine du Seeland Fonction : nécropole (inhumations et incinérations) Biblio. : Bouyer et Boisabert 1992, 68-73, fig.5,7,2

Commentaires :

4 tumuli (2 autres appartiennent au Hallstatt) avec une douzaine de tombes

f) céramique

Dépôt RN1 cruche à col en entonnoir, anse en X et cannelures horizontales sur l'épaule **BzC/D** ---; Bouyer et Boisaubert 1992, 68-73 ?

Carte : C1 Coord. : 577770 / 198830 No: **437** CH FR **Morat** ☆ **Löwenberg T.11.1**

Date de découverte ou d'acquisition : 1984-86 fouille RN1 Période(s) : BzC2/D Datation : non Alt. : 450 m

Environnement : Plateau collinéen en bordure de la plaine du Seeland **Fonction** : inhumation sous tumulus *Biblio.* : Bouyer et Boisaubert 1992, 71, fig.1:7-8

Commentaires : tombe secondaire du tumulus 3 : cercueil monoxyle(?) posé dans une fosse, entouré par 2 assises de pierres, orienté NE-SO, adolescent de sexe indéterminé en position allongée; dépôt d'un fragment de croissant en argile décoré

c) épingle(s)

Dépôt RN1 à tête discoïde, col renflé côtelé **BzC2/D** ill.79,14; Bouyer et Boisaubert 1992, 71, fig.7,2

Carte : C1 Coord. : 577770 / 198830 No: **436** CH FR **Morat** ☆ **Löwenberg T.11.4**

Date de découverte ou d'acquisition : 1985 fouille RN1 Période(s) : BzB1 Datation : non Alt. : 450 m

Environnement : Plateau collinéen en bordure de la plaine du Seeland **Fonction** : inhumation sous tumulus *Biblio.* : Bouyer et Boisaubert 1992, 68-70, fig.1-2;5

Commentaires : tombe centrale du tumulus 3 : cercle de pierres entourant une fosse rectangulaire, orientée NE-SO, bordée de deux assises de galets sur les longs côtés, et surmontée d'un cairn, ossements dissous; 2 tombes périphériques

e) épingle(s)

Dépôt RN1 Mu-Lö 85 à tête en lyre, col renflé perforé (cassée) **BzB1** ill.71,7; pl.28A,1; Schwab 1987, fig.a p.14; Bouyer et Boisaubert 1992, fig.5

Dépôt RN1 Mu-Lö 85 tige circulaire **BzB1** ---; Bouyer et Boisaubert 1992, fig.5

d) bracelet(s)

Dépôt RN1 Mu-Lö 85 plat, à côtes allongées **BzB1** ill.107,1; pl.28A,2; Schwab 1987, fig.c p.14; Bouyer et Boisaubert 1992, fig.5

Dépôt RN1 Mu-Lö 85 plat, à côtes allongées **BzB1** ill.107,2; pl.28A,3; Schwab 1987, fig.b p.14; Bouyer et Boisaubert 1992, fig.5

Carte : C1 Coord. : 576975 / 198435 No: **161** CH FR **Morat** ☆ **Pré de la Blancherie**

Date de découverte ou d'acquisition : 1986 Période(s) : BM Datation : non Alt. : 450 m

Environnement : Plateau collinéen **Fonction** : habitat ouvert sur terrasse *Biblio.* : Mauvilly 1990, ASSPA 73, 192, fig.6; Boisaubert et alii 1992, 44

Commentaires : fouille de 1350m² : plus de 70 trous de poteaux avec pierres de calage, foyers, fosses; maisons sur poteaux plantés

f) céramique

Dépôt RN1 tessons décorés : cordons digités sur l'épaule ou orthogonaux, impressions et incisions couvrantes **BM** ---; Boisaubert et alii 1992, 44

Carte : C1 Coord. : 576600 / 576650 No: **466** CH FR **Morat** ☆ **Vorder Prehl 2/3**

Date de découverte ou d'acquisition : 1991 Période(s) : BzC Datation : oui Alt. : 500 m

Environnement : Plateau collinéen **Fonction** : habitat *Biblio.* : Mauvilly 1994, ASSPA 77, 177; 1995, ASSPA 78, 202, fig.6

Commentaires : fouille 1200m² : fosses, trous de poteaux, alignements et concentrations de vestiges

f) céramique

Dépôt RN1 formes diverses, Kerbschnitt, anses en X **BzC** ---

Carte : B2 Coord. : / No: **46** CH FR **Morens** ☆

Date de découverte ou d'acquisition : 1890 Période(s) : BzC Datation : non Alt. : 450 m

Environnement : Plateau collinéen en bordure de la plaine de la Broye **Fonction** : trouvaille isolée *Biblio.* : Peissard 1941, 75

Commentaires : ---


e) faucille(s)

MAH FR 5150 petite faucille sans bouton, t. Friedberg C **BM** ill.129,8; Primas 1986, 53, pl.3,57

Carte : B3 Coord. : 528210 / 151370 No: **171** CH VD **Morges** ☆ **La Grande Cité**

Date de découverte ou d'acquisition : XIXe s. milieu Période(s) : BzA2b/B1, BzD/HaA1 Datation : non Alt. : 375 m

Environnement : **Fonction** : trouvailles isolées *Biblio.* :



rive nord du lac Léman

Viollier 1927, 235

Commentaires : découvertes faites dans l'emprise de l'habitat palafittique du Bronze final

c) épingle(s)

MCAH VD 25052	à tête évasée, col renflé fortement côtélé	BzD1	<i>XIXe coll.</i> <i>Forel</i>	ill.85,6; Beck 1980, 134, pl.33,11
MCAH VD 31020 V G.C.	à tête moulurée, surcoulée (abîmée)	BzD2/HaA1	<i>1878 fouille</i> <i>Monod</i>	ill.91,5
MCAH VD CT 1865 V G.C.	à tête moulurée, surcoulée (abîmée)	BzD2/HaA1	<i>1854-56</i>	ill.91,3
MAH GE B 2759	à tête pyramidale, forme III, surcoulée	BzD2/HaA	<i>1880</i> <i>Dunand</i>	ill.92,5; Beck 1980, 44, pl.40,29
MCAH VD 25035 V	longue, à large tête discoïde à pointe, surcoulée, décorée	BzD?	<i>XIXe s. coll.</i> <i>Forel</i>	ill.81,4
MCAH VD (sans No)	t. Binningen, forme dérivée à 3 côtes	BzD2/HaA1	---	ill.97,25; Beck 1980, 144, pl.50,3
MCAH VD 2798 V G.C.	t. Binningen, forme dérivée à 3 côtes	BzD2/HaA1	<i>1862</i> <i>Croisier</i>	ill.97,19; Beck 1980, 144, pl.50,8
MCAH VD 31019	t. Wollmesheim	BzD2/HaA1	<i>1878 fouille</i> <i>Monod</i>	ill.100,16; Beck 1980, 145, pl.52,14

d) bracelet(s)

Coll. privée, Heidelberg	à fenêtre centrale décorée, t. Allendorf, var. Bergün	BzD1	---	ill.111,3; Beck 1980, 145, pl.53,2 (sous "lac Léman"); Paszt. 1985, 76, pl.29,351
MCAH VD 9231	de section circulaire à extrémités amincies, décoré	BzA2b/B1	<i>1878 fouille</i> <i>Monod</i>	ill.105,2; Paszt. 1985, 49, pl.15,138
MCAH VD CC 1335 V G.C.	plat, à côtes allongées, extrémités amincies	BM/BR	(pas cataloguée)	ill.107,10; Paszt. 1985, 39, pl.11,76
MCAH VD 31054	torsadé à extrémités lisses	BzD/HaA1	<i>1868 fouille</i> <i>Monod</i>	ill.117,12; Paszt. 1985, 108, pl.42,521
MCAH VD 31052	torsadé à extrémités lisses (fragment)	BzD/HaA1	<i>1875 fouille</i> <i>Monod</i>	ill.117,18; Paszt. 1985, 108, pl.42,522

Carte : B3 Coord. : 528550 / 151900

No: 123

CH VD

Morges

☆

Les Roseaux

Date de découverte ou d'acquisition : ---

Période(s) : BzA2a?/A2b

Datation : oui

Alt. : 375 m

Environnement : rive nord du lac Léman

Fonction : habitat palafittique et
dépôtBiblio. : Viollier 1927, 234; Gallay et Gallay
1972-73, 85-86; Corboud et Pugin
1992, 18; Wolf et alii 1999, 26-27

Commentaires : les haches, trouvées groupées, constituaient un dépôt; deux haches mentionnées par Gallay et Gallay (1972-73, 112, fig.15,10.11 : MCAH VD 28768 III et 28769 III) proviennent d'Onnens

b) hache(s)

MCAH VD 25203	à rebords, à tranchant circulaire, t. Les Roseaux D	BzA2	<i>XIXe s. coll.</i> <i>Forel</i>	ill.32,17; Abels 1972, 77, ill.36,522; Gallay et Gallay 1972-73, 112, fig.15,5; Rychner et Kläntschli 1989, 174, No 553; 1995, 29, No 553
MCAH VD 31197	à rebords, à tranchant circulaire, t. Les Roseaux D	BzA2	<i>1863 fouille</i> <i>Monod</i>	ill.32,18; SAM 2 1968, 198, No 7258; Abels 1972, 77, pl.36,523; Gallay et Gallay 1972-73, 112, fig.15,9
MCAH VD 25200	à rebords, à tranchant circulaire, t. Les Roseaux, var. Les Roseaux	BzA2	<i>XIXe s. coll.</i> <i>Forel</i>	ill.31,11; SAM 2 1968, 198, No 7245; Abels 1972, 74, pl.34,495; Gallay et Gallay 1972-73, 111, fig.14,6
MCAH VD 25202	à rebords, à tranchant circulaire, t. Les Roseaux, var. Les Roseaux	BzA2	<i>XIXe s. coll.</i> <i>Forel</i>	ill.31,12; SAM 2 1968, 198, No 7248; Abels 1972, 74, pl.34,496; Gallay et Gallay 1972-73, 111-112, fig.14,7
MCAH VD 25205	à rebords, à tranchant circulaire, t. Les Roseaux, var. Les Roseaux	BzA2	<i>XIXe s. coll.</i> <i>Forel</i>	ill.31,13; SAM 2 1968, 198, No 7250; Abels 1972, 74, pl.35,497; Gallay et Gallay 1972-73, 111, fig.14,1
MCAH VD 25207	à rebords, à tranchant circulaire, t. Les Roseaux, var. Les Roseaux	BzA2	<i>XIXe s. coll.</i> <i>Forel</i>	ill.31,14; SAM 2 1968, 198, No 7252; Abels 1972, 74, pl.35,498; Gallay et Gallay 1972-73, 112, fig.15,2
MCAH VD 25208	à rebords, à tranchant circulaire, t. Les Roseaux, var. Les Roseaux	BzA2	<i>XIXe s. coll.</i> <i>Forel</i>	ill.31,15; SAM 2 1968, 198, No 7253; Abels 1972, 74, pl.35,499; Gallay et Gallay 1972-73, 111, fig.14,4
MCAH VD 25210	à rebords, à tranchant circulaire, t. Les Roseaux, var. Les Roseaux	BzA2	<i>XIXe s. coll.</i> <i>Forel</i>	ill.31,17; SAM 2 1968, 198, No 7255; Abels 1972, 74, pl.35,501; Gallay et Gallay 1972-73, 111, fig.14,3
MCAH VD MR84/48	à rebords, à tranchant circulaire, t. Les Roseaux, var. Les Roseaux	BzA2	<i>1984 fouille</i> <i>GRAL</i>	ill.31,19; Corboud et Pugin 1992, 22, pl.9,16
Mus. St.-Germain-en- Laye 801 Morges	à rebords, à tranchant circulaire, t. Les Roseaux, var. Les Roseaux	BzA2	---	ill.31,21; Gallay et Gallay 1972-73, 112, fig.15,12
MCAH VD 25201	à rebords, à tranchant circulaire, t. Les Roseaux, var. Préverenges	BzA2	<i>XIXe s. coll.</i> <i>Forel</i>	ill.32,6; SAM 2 1968, 198, No 7247; Abels 1972, 76, pl.36,511; Gallay et Gallay 1972-73, 111, fig.14,5

MCAH VD 25204	à rebords, à tranchant circulaire, t. Les Roseaux, var. Préverenges	BzA2	<i>XIXe s. coll. Forel</i>	ill.32,12; SAM 2 1968, 198, No 7249; Abels 1972, 76, pl.36,512; Gallay et Gallay 1972-73, 112, fig.15,7
MCAH VD 25206	à rebords, à tranchant circulaire, t. Les Roseaux, var. Préverenges	BzA2	<i>XIXe s. coll. Forel</i>	ill.32,13; SAM 2 1968, 198, No 7251; Abels 1972, 76, pl.36,513; Gallay et Gallay 1972-73, 112, fig.15,4
MCAH VD 25209	à rebords, à tranchant circulaire, t. Les Roseaux, var. Préverenges	BzA2	<i>XIXe s. coll. Forel</i>	ill.32,5; SAM 2 1968, 198, No 7254; Abels 1972, 74, pl.35,500; Gallay et Gallay 1972-73, 111, fig.14,2
MCAH VD 25211	à rebords, à tranchant circulaire, t. Les Roseaux, var. Préverenges	BzA2	<i>XIXe s. coll. Forel</i>	ill.32,14; SAM 2 1968, 198, No 7256; Abels 1972, 76, pl.36,514; Gallay et Gallay 1972-73, 112, fig.15,8
MCAH VD 25198	à rebords, à tranchant circulaire, t. Les Roseaux, var. Savièse	BzA2	<i>XIXe s. coll. Forel</i>	ill.31,6; SAM 2 1968, 198, No 7243; Abels 1972, 74, pl.34,493; Gallay et Gallay 1972-73, 112, fig.15,1
MCAH VD 25199	à rebords, à tranchant circulaire, t. Onnens A	BzA2b	<i>XIXe s. coll. Forel</i>	ill.33,3; Abels 1972, 78, pl.37,530; Gallay et Gallay 1972-73, 112, fig.15,6; Rychner et Kläntschli 1989, 174, No 552; 1995, 29, No 552
MCAH VD 31196	à rebords, à tranchant circulaire, t. Onnens A	BzA2b	<i>1862 fouille Monod</i>	ill.33,6; Abels 1972, 78, pl.37,531; Gallay et Gallay 1972-73, 112, fig.15,3; Rychner et Kläntschli 1989, 174, No 551; 1995, 29, No 551

f) céramique

MCAH VD	tasses carénées, décorées de type Roseaux; jarres en tonnelet munies de languette de préhension et décorées de cordons souvent impressionnés, réticulés ou non	BzA2a?/A2 b/B1	<i>XIXe s. - XXe s</i>	---; Gallay et Gallay 1972-73, 108-111, fig.1-12; Corboud et Pugin 1992, pl.4-6
---------	--	-----------------------	------------------------	---

Carte : CI Coord. : 582040 / 215100 No: **420** CH BE **Mörigen** ☆
 Date de découverte ou d'acquisition : --- Période(s) : BzA2a-HaA1 Datation : non Alt. : 429 m
 Environnement : rive est du lac de Biene Fonction : trouvailles isolées Biblio. : Bernatzky-Goetze 1987,13-14; Hafner 1995, 32-35

Commentaires : découvertes faites en partie dans l'emprise des habitats palafittiques du Bronze ancien et final

a) couteau(x)

BHM BE 7650	à languette à rebords, allongée, 7 rivets, t. Matrei	HaA1		ill.19,10; Primas 1971, 60, fig.9,12; Bernatzky-Goetze 1987, 177, pl.127,16
-------------	--	-------------	--	---

a) poignard(s)

BHM BE 7837	à base abîmée large, 4 rivets	BzB?	<i>XIXe s.</i>	ill.8,12; Hafner 1995, 237, pl.14,3
BHM BE 7652	à base arrondie, 4 rivets, arête médiane	BzA2	<i>XIXe s.</i>	ill.1,16; Hafner 1995, 237, pl.14,2
BHM BE 7648	à base droite, 4 rivets (type cheville), section rhomboïdale	BzA2	<i>XIXe s.</i>	---; Hafner 1995, 237, pl.14,8
BHM BE 7400	retaillé, à base droite, 4 rivets (type cheville), décor en V	BzA2b	<i>XIXe s.</i>	ill.3,8; Hafner 1995, 237, pl.14,1

b) hache(s)

BHM BE 21798	à rebords proximaux, t. Cressier, var. Mörigen	BzB2/C	<i>XIXe s.</i>	ill.41,19; Ost. 1971, 73, pl.30,5; Abels 1972, 54, pl.27,376; Bernatzky-Goetze 1987, 181, pl.133,11; Rychner et Kläntschli 1989, 177, No 597; 1995, 31, No 597
BHM BE 7387	à rebords, à tranchant circulaire, t. Onnens B	BzA2b	<i>XIXe s.</i>	ill.33,9; Ost. 1971, 73, pl.34,5; Abels 1972, 78, pl.37,534; Bernatzky-Goetze 1987, 181, pl.133,10; Rychner et Kläntschli 1989, 177, No 236; 1995, 19, No 236; Hafner 1995, 237, pl.14,15
MNV Basel I 1196	à rebords, à tranchant circulaire, t. Onnens B	BzA2b	---	ill.33,8; Ost. 1971, 73, pl.34,6; Abels 1972, 78, pl.37,533; Rychner et Kläntschli 1989, 177, No 910; 1995, 41, No 910; Hafner 1995, 237, pl.15,1

(lieu de dépôt inconnu) à rebords, à tranchant très développé, t. Langquaid II A(?) **BzA2b** *XIXe s.* ill.35,12; Hafner 1995, 237, pl.15,4

SLM ZU 9104	à rebords, à tranchant très développé, t. Luzern	BzB1	<i>1883 avant</i>	ill.36,7; Gross 1883, pl.13,8; Abels 1972, 46, pl.24,327; Bernatzky-Goetze 1987, 181, pl.133,12; Rychner et Kläntschli 1989, 177, No 646; 1995, 32, No 646; Hafner 1995, 237, pl.15,3
BHM BE 7530	spatule, t. Lausanne IB, décorée	BzA2a	<i>XIXe s.</i>	ill.25,11; Abels 1972, 18, pl.11,167; Bernatzky-Goetze 1987, 181, pl.134,1; Hafner 1995, 237, pl.14,13

c) épingle(s)

BHM BE 7847	à bélière classique, schéma Unetice (cassée)	BzA2b	<i>XIXe s.</i>	ill.66,7; Hafner 1995, 237, pl.16,8
BHM BE 7568	à bélière et tige double, t. Suisse occidentale	BzA2b	<i>XIXe s.</i>	ill.67,19; Bernatzky-Goetze 1987, 166, pl.104,8; Hafner 1995, 237, pl.15,7



Brit. Mus. London WG 457	à bélière et tige double, t. Suisse occidentale	BzA2b	---	ill.67,16; Bernatzky-Goetze 1987, 166, pl.104,11; Hafner 1995, 237, pl.15,6
BHM BE 7693	à bélière et tige double, t. Suisse occidentale (cassée)	BzA2b	XIXe s.	ill.67,18; Bernatzky-Goetze 1987, 166, pl.104,9; Hafner 1995, 237, pl.15,8
BHM BE 7796	à bélière, t. Suisse occidentale	BzA2b	XIXe s.	ill.67,2; Bernatzky-Goetze 1987, 167, pl.104,18; Hafner 1995, 237, pl.16,7
BHM BE 18845	à grosse tête globuleuse côtelée	BzD2/HaA1	XIXe s.	ill.101,9; Beck 1980, 141, pl.45,3; Bernatzky-Goetze 1987, 167, pl.104,19
BHM BE 7593	à large tête discoïde à pointe, surcoulée, décorée	BzD?	XIXe s.	ill.81,6; Bernatzky-Goetze 1987, 166, pl.104,14
BHM BE 7779	à partie proximale côtelée courte	BzC/HaA?	XIXe s.	ill.76,21; Bernatzky-Goetze 1987, 167, pl.105,9
Hist. Mus. St.-Gall 23	à tête biconique à bouton	BzD1	---	ill.86,4; Bernatzky-Goetze 1987, 167, pl.105,7
BHM BE 7743	à tête biconique côtelée	BzD	XIXe s.	ill.87,4; Beck 1980, 141, pl.45,21
Hist. Mus. St.-Gall 19	à tête bitronconique, col renflé décoré	BzC2/D	---	ill.83,4; Bernatzky-Goetze 1987, 167, pl.105,6
BHM BE 7366	à tête cylindro-conique, col renflé perforé, décorée	BzB	XIXe s.	ill.73,13; Ost. 1971, 73; Bernatzky-Goetze 1987, 166, pl.104,13
MS Bienne Mö 2253	à tête de pavot, forme classique, décorée, surcoulée (cassée)	BzD1		ill.94,10; Beck 1980, 140, pl.42,18; Bernatzky-Goetze 1987, 166, pl.103,19
MS Bienne Mö 2252	à tête discoïde	BzC2/D		ill.79,10; Bernatzky-Goetze 1987, 167, pl.105,2
BHM BE 7601	à tête discoïde, col décoré	BzC2	XIXe s.	ill.79,20; Bernatzky-Goetze 1987, 167, pl.104,17
BHM BE 7362	à tête discoïde, col renflé perforé, décorée	BzB1	XIXe s.	ill.72,8; Ost. 1971, 73, pl.16,4
BHM BE 18844	à tête en champignon rainurée et col côtelé surcoulés	BzD2	XIXe s.	ill.101,1; Beck 1980, 143, pl.48,24; Bernatzky-Goetze 1987, 166, pl.103,18
BHM BE 7443	à tête en champignon rainurée et col côtelé, surcoulés	BzD2	XIXe s.	ill.101,4; Bernatzky-Goetze 1987, 166, pl.103,17
BHM BE 7594	à tête enroulée, col torsadé	BzA2	XIXe s.	ill.65,19; Hafner 1995, 237, pl.16,3
BHM BE 7600	à tête enroulée, col torsadé	BzA2	XIXe s.	ill.65,20; Hafner 1995, 237, pl.16,4
BHM BE 7605	à tête enroulée, col torsadé	BzA2	XIXe s.	ill.65,18; Hafner 1995, 237, pl.16,1
BHM BE 7604 + 7649	à tête enroulée, col torsadé (2 fragments)	BzA2	XIXe s.	ill.65,22; Hafner 1995, 237, pl.16,2
BHM BE 7665	à tête enroulée, col torsadé (cassée)	BzA2	XIXe s.	ill.65,21; Hafner 1995, 237, pl.16,5
BHM BE 7364	à tête évasée, col côtelé	BzC2/D	XIXe s.	ill.82,25; Ost. 1971, 73; Beck 1980, 133, pl.33,2; Bernatzky-Goetze 1987, 166, pl.104,12
SLM ZU 1722-32	à tête globuleuse massive, forme dégénérée	BM		ill.68,6; Bernatzky-Goetze 1987, 167, pl.105,14
BHM BE 7595	à tête moulurée vasiforme, surcoulée	BzD2/HaA1	XIXe s.	ill.90,7; Bernatzky-Goetze 1987, 166, pl.104,16
BHM BE 7368	à tête triangulaire, col renflé perforé, petit anneau	BzB1	XIXe s.	ill.71,9; Bernatzky-Goetze 1987, 166, pl.104,15
BHM BE (sans No)	t. Binningen classique	BzD2/HaA1	---	ill.96,21; Beck 1980, 144, pl.52,1; Bernatzky-Goetze 1987, 166, pl.104,6
BHM BE 7550	t. Binningen classique	BzD2/HaA1	XIXe s.	ill.96,20; Beck 1980, 144, pl.51,13; Bernatzky-Goetze 1987, 166, pl.104,1
BHM BE 7588	t. Binningen classique	BzD2/HaA1	XIXe s.	ill.96,22; Beck 1980, 144, pl.51,15; Bernatzky-Goetze 1987, 166, pl.104,2
BHM BE 7722	t. Binningen classique, à 4 côtes	BzD2/HaA1	XIXe s.	ill.96,23; Beck 1980, 144, pl.51,2; Bernatzky-Goetze 1987, 166, pl.104,4
BHM BE 7732	t. Binningen, forme dérivée à 1 côte	BzD2/HaA1	XIXe s.	ill.99,14; Beck 1980, 143, pl.49,6; Bernatzky-Goetze 1987, 166, pl.104,5
BHM BE (sans No)	t. Binningen, forme dérivée à 3 côtes	BzD2/HaA1	---	ill.97,7; Beck 1980, 144, pl.50,12; Bernatzky-Goetze 1987, 166, pl.104,7
BHM BE 7721	t. Binningen, forme dérivée à 3 côtes	BzD2/HaA1	XIXe s.	ill.97,8; Beck 1980, 144, pl.50,14; Bernatzky-Goetze 1987, 166, pl.104,3
MS Bienne Mö 2251	tréflée à 2 lobes	BzA2		ill.60,6; Bernatzky-Goetze 1987, 167, pl.105,1; Hafner 1995, 237, pl.16,6
<i>d) bracelet(s)</i>				
MS Bienne Mö 485	encoché à extrémités lisses	BzD/HaA1		ill.117,28; Paszt. 1985, 108, pl.43,527; (Bernatzky-Goetze 1987, 169, pl.112,11 : MS Bienne Mö 425?)
SLM ZU 1723-4	torsadé à extrémités lisses	BzD/HaA1		ill.117,26; Paszt. 1985, 108, pl.43,529
<i>d) parure</i>				
AD BE	tubes enroulés (9)	BzA2	---	ill.126,11; Bernatzky-Goetze 1987, pl.165,9-17; Hafner 1995, 237, pl.16,9-13.15-17



- e) faucille(s)**
 SLM ZU 1721-11 petite faucille à bouton, proche t. **BzB2/C** ill.129,23; Primas 1986, 56, pl.5,88; Bernatzky-Goetze 1987, 182, pl.136,6
 MAH GE B 723 petite faucille à paire de boutons, t. **BzB1** ill.129,1; Primas 1986, 50, pl.1,18; Bernatzky-Goetze 1987, 182, pl.136,5
- e) métal divers**
 AD BE alènes losangiques (8) **BzA2** --- ---; Bernatzky-Goetze 1987, pl.130,17-24; Hafner 1995, 237, pl.16,14
-
- Carte : B2** **Coord. :** / **No:** **126** **CH VD** **Moudon** ☆ **Environs**
Date de découverte ou d'acquisition : 1858 Baud **Période(s) :** BzB2/C **Datation :** non **Alt. :** 550 m
Environnement : Plateau collinéen **Fonction :** trouvaille isolée **Biblio. :** ---
Commentaires : ---
- b) hache(s)**
 MCAH VD 845 à rebords, en forme de cloche, t. **BzB2/C** ill.48,18; Abels 1972, 82, pl.42,581; Rychner et Kläntschli 1989, 178, No 557; 1995, 29, No 557
-
- Carte : E3** **Coord. :** 661775 / 148970 **No:** **301** **CH VS** **Muenster** ☆ **Galmihornhuette**
Date de découverte ou d'acquisition : 1991 Bacher **Période(s) :** BzC? **Datation :** non **Alt. :** 2110 m
Environnement : vallée latérale de la vallée de Conches, alpage **Fonction :** trouvaille isolée **Biblio. :** Curdy 1992, 336
Commentaires : épingle très oxydée trouvée en surface du sol sur un chemin d'alpage
- c) épingle(s)**
 MCA VS (No en attente) à partie proximale côtelée courte et bombée (corrodée et cassée) **BzC?** ill.76,12
-
- Carte : C1** **Coord. :** / **No:** **354** **CH BE** **Mühleberg** ☆ **Rosshäusern**
Date de découverte ou d'acquisition : 1905 (achat) **Période(s) :** BzB **Datation :** non **Alt. :** 600 m
Environnement : Plateau collinéen **Fonction :** trouvaille isolée **Biblio. :** Tschumi 1953, 294
Commentaires : ---
- c) épingle(s)**
 BHM BE 24049 à tête biconique, col renflé perforé, décorée, t. Heckholzhausen **BzB** ill.73,11; Ost. 1971, 73, pl.19,4
-
- Carte : D1** **Coord. :** / **No:** **358** **CH BE** **Mülchi** ☆
Date de découverte ou d'acquisition : 1912 **Période(s) :** BzB1 **Datation :** non **Alt. :** 480 m
Environnement : Plateau collinéen en bordure de la basse plaine de l'Emme **Fonction :** trouvaille isolée **Biblio. :** Tschumi 1953, 295
Commentaires : ---
- b) hache(s)**
 BHM BE 26216 à rebords, en forme de cloche, t. **BzB1** ill.47,3; Abels 1972, 80, pl.39,558; Rychner et Kläntschli 1989, 177, No 277; 1995, 20, No 277
-
- Carte : C1** **Coord. :** 576220 / 196285 **No:** **164** **CH BE** **Münchenwiler** ☆ **Craux Wald**
Date de découverte ou d'acquisition : 1989 **Période(s) :** BM/BR **Datation :** oui **Alt. :** 480 m
Environnement : Plateau collinéen **Fonction :** habitat ouvert sur terrasse **Biblio. :** Boisaubert et alii 1992, 45-46
Commentaires : fouille 100m2 : empièvements
- f) céramique**
 Dépôt RN1 nombreux tessons : cannelures horizontales sur l'épaupe, décor incisé au peigne, etc. **BM/BR** ---; Boisaubert et alii 1992, 45-46
-
- Carte : C1** **Coord. :** 576110 / 196460 **No:** **461** **CH BE** **Münchenwiler** ☆ **Im Loch 3**
Date de découverte ou d'acquisition : 1992 fouille RN1 **Période(s) :** BzC **Datation :** oui **Alt. :** 470 m
Environnement : Plateau collinéen **Fonction :** habitat **Biblio. :** Suter 1993, ASSPA 76, 186
Commentaires : découvert dans une dépression au N du village, fouille 500m2 : concentration de pierres éclatées au feu; céramique abondante
- f) céramique**
 AD BE tessons caractéristiques (sans précision) **BzC** ---
-
- Carte : C1** **Coord. :** / **No:** **366** **CH BE** **Müntschemier** ☆
Date de découverte ou d'acquisition : XXe s. début **Période(s) :** BzC2/D **Datation :** non **Alt. :** 450 m

Environnement : plaine du Seeland **Fonction** : trouvaille isolée *Biblio.* : 1906, Jb BHM BE , 84

Commentaires : ---

c) épingle(s)

BHM BE 24972 côtelée, t. Les Favargettes, var. Müntschemier **BzC2/D** ill.77,10; Ost. 1971, 73, pl.20,3

Carte : C1 *Coord.* : / *No.* : **357** CH BE Müntschemier ☆ Brüttelenmoos

Date de découverte ou d'acquisition : 1938 *Période(s)* : BzB *Datation* : non *Alt.* : 450 m

Environnement : plaine du Seeland (marais) **Fonction** : trouvailles isolées *Biblio.* : Tschumi 1938, Jb BHM BE 18, 96

Commentaires : découverts dans la tourbe lors des travaux maraîchers, au SO de la forêt de Treiten; mention d'une épingle à tête hémisphérique et col renflé côtelé, non trouvée (BHM BE 32297 : Ost. 1971, 73)

b) hache(s)

BHM BE 32299 à rebords, à côtés parallèles, t. Crailsheim **BzB** ill.44,1; Abels 1972, 63, pl.30,430; Rychner et Kläntschli 1989, 178, No 600; 1995, 31, No 600

Carte : D1 *Coord.* : / *No.* : **356** CH BE Muri ☆ Gümligen Lindenhof

Date de découverte ou d'acquisition : 1902 *Période(s)* : BzD2/HaA1 *Datation* : non *Alt.* : 560 m

Environnement : haute plaine de l'Aar (colline) **Fonction** : tombe (?) *Biblio.* : Tschumi 1953, 304-305, fig.187

Commentaires : pourrait constituer le mobilier d'une seule tombe

d) bracelet(s)

BHM BE 23680 anneau de jambe, décoré **BzD2/HaA1** ill.114,8; pl.45A,4; Beck 1980, 129, pl.24A,3; Paszt. 1985, 101, pl.40,471

BHM BE 23681 anneau de jambe, décoré **BzD2/HaA1** ill.114,9; pl.45A,5; Beck 1980, 129, pl.24A,6; Paszt. 1985, 101, pl.40,472

BHM BE 23682 anneau de jambe, t. Belp **BzD2/HaA1** ill.114,6; pl.45A,7; Beck 1980, 129, pl.24A,2; Paszt. 1985, 244-245, pl.172,2084

BHM BE 23683 anneau de jambe, t. Belp **BzD2/HaA1** ill.114,5; pl.45A,6; Beck 1980, 129, pl.24A,1; Paszt. 1985, 244-245, pl.172,2085

BHM BE 23684 de section circulaire, décor en arêtes de poisson, t. Wallertheim **BzD2/HaA1** ill.115,2; pl.45A,1; Beck 1980, 129, pl.24A,4; Paszt. 1985, 97, pl.37,444

BHM BE 23685 de section circulaire, décor en arêtes de poisson, t. Wallertheim **BzD2/HaA1** ill.115,3; pl.45A,2; Beck 1980, 129, pl.24A,5; Paszt. 1985, 97, pl.37,445

BHM BE 23686 de section circulaire, décor en arêtes de poisson, t. Wallertheim **BzD2/HaA1** ill.115,4; pl.45A,3; Beck 1980, 129, pl.24A,7; Paszt. 1985, 97, pl.37,443

Carte : B1 *Coord.* : / *No.* : **529** CH NE Neuchâtel ☆ Lac

Date de découverte ou d'acquisition : --- *Période(s)* : BzA2b *Datation* : non *Alt.* : 430 m

Environnement : lac de Neuchâtel **Fonction** : trouvailles isolées *Biblio.* : Hafner 1995, 59

Commentaires : sans provenance précise

c) épingle(s)

MCAH VD (sans No) à bélière et tige double, t. Suisse occidentale **BzA2b** --- ill.67,17; Hafner 1995, 240, pl.34,4

MCA NE (sans No) à bélière, t. Suisse occidentale **BzA2b** XIXe s. ill.67,4; Hafner 1995, 240, pl.34,3

Carte : B1 *Coord.* : / *No.* : **50** CH NE Neuchâtel ☆ Tête-Plumée

Date de découverte ou d'acquisition : XIXe s. *Période(s)* : BzB2/C *Datation* : non *Alt.* : 680 m

Environnement : pente en gradins de la rive ouest du lac de Neuchâtel **Fonction** : trouvailles isolées *Biblio.* :

Commentaires : découvertes dans la carrière

e) faucille(s)

MCA NE NE 3 petite faucille à bouton, t. Grenchen **BzB2/C** --- ill.129,11; Primas 1986, 55, pl.5,77; Rychner et Kläntschli 1989, 176, No 87; 1995, 14, No 87

MCA NE NE 4 petite faucille à bouton, t. Haitzen B (fragment) **BzB2/C** --- ill.129,28; Primas 1986, 57, pl.6,102; Rychner et Kläntschli 1989, 176, No 301; 1995, 21, No 301

Carte : B1 *Coord.* : / *No.* : **421** CH NE Neuchâtel ☆ Valangines

Date de découverte ou d'acquisition : 1959 coll. Ritter *Période(s)* : BzB1 *Datation* : non *Alt.* : 680 m

Environnement : pente en gradins de la rive ouest du lac de Neuchâtel **Fonction** : trouvaille isolée *Biblio.* : Hafner 1995, 59

Commentaires : ---

b) hache(s)

SLM ZU 44545 à rebords, à tranchant très développé, proche t. Luzern **BzB1** ill.36,8; Abels 1972, 85, pl.44,610 (sous "Valangin"); Hafner 1995, 240, pl.33,9

Carte : C1 Coord. : / No: **355** CH BE **Neuenegg** ☆ **Im Forst T.1**

Date de découverte ou d'acquisition : 1905 Période(s) : BzB2/C1 Datation : non Alt. : 650 m

Environnement : Plateau collinéen **Fonction** : inhumation sous tumulus *Biblio.* : Heierli 1909, SSP 1, 39-41; Tschumi 1953, 305

Commentaires : tumulus 1 : sans couverture de pierres, 10m de diamètre, 0,35m de hauteur; nécropole de 6 tumuli identifiés

a) poignard(s)

BHM BE 24050 à base trapézoïdale sinueuse étroite, 2 rivets (type cheville) **BzB2/C1** ill.10,8; pl.29D,2; Ost. 1971, 74, pl.7,6

c) épingle(s)

BHM BE 24051 à partie proximale richement décorée, col perforé **BzB2/C1** ill.74,5; pl.29D,1; Ost. 1971, 74, pl.7,5

Carte : C1 Coord. : / No: **361** CH BE **Neuenegg** ☆ **Im Forst T.2**

Date de découverte ou d'acquisition : 1905 Période(s) : BzB2/C Datation : non Alt. : 650 m

Environnement : Plateau collinéen **Fonction** : incinération sous tumulus *Biblio.* : SSP 1, 1909, 39-41; Tschumi 1953, 305

Commentaires : tumulus 2 : de forme ovale (1,70m x 1m), avec couverture de pierres; 5 dents humaines dans le remplissage; nécropole de 6 tumuli identifiés

c) épingle(s)

BHM BE 24052 à tête discoïde à pointe, col renflé côtelé **BzB2/C** ill.80,2; pl.29B; Ost. 1971, 74, pl.7,7

Carte : B2 Coord. : 550200 / 171330 No: **227** CH VD **Neyruz** ☆ **En Rabindet**

Date de découverte ou d'acquisition : 1896 Période(s) : BzA2a Datation : non Alt. : 770 m

Environnement : Plateau collinéen **Fonction** : dépôt *Biblio.* : ---

Commentaires : objets "trouvés entre 2 pierres, tous en tas" à 0,20 m de profondeur

a) poignard(s)

MCAH VD 24606 grand, à base arrondie, 6 rivets, lame à cannelures marginales, décoré **BzA2a** ill.2,4; pl.12,1; SAM 2 1968, 198, No7232, pl.44; Abels 1972, pl.56B,4

b) hache(s)

MCAH VD 24601-24605 à rebords droits, t. Neyruz (5) **BzA2a** pl.12,2-6; SAM 2 1968, 196-198, No 7227-7231, pl.44; Abels 1972, pl.56B,1-3.5.6

Carte : C1 Coord. : / No: **397** CH BE **Nidau** ☆

Date de découverte ou d'acquisition : --- Période(s) : BzB1, D2/HaA1 Datation : non Alt. : 430 m

Environnement : rive est du lac de Biene **Fonction** : trouvailles isolées *Biblio.* : ---

Commentaires : ---

a) couteau(x)

MS Biene N 142 à languette, 2 rivets, double tranchant, t. occidental (cassé) **BzD1** ill.20,2; Beck 1980, 149, pl.58,8

c) épingle(s)

MS Biene N 2314 à tête discoïde, col renflé perforé (cassée) **BzB1** ill.72,15; Ost. 1971, 74

MS Biene N 2315 à tête discoïde, col renflé perforé, décorée **BzB1** ill.72,7

MS Biene N 2352 à tête en disque épais, décorée **BzD2/HaA** ill.95,4; Beck 1980, 143, pl.48,17

MS Biene N 2313 à tête triangulaire, col renflé perforé **BzB1** ill.71,10; Ost. 1971, 74, pl.17,9

MS Biene N 2298 t. Wollmesheim **BzD2/HaA1** ill.100,17

MS Biene N 2299 t. Wollmesheim **BzD2/HaA1** ill.100,18

d) bracelet(s)

MS Biene Nd. 389 encoché à extrémités lisses **BzD/HaA1** ill.117,27; Paszt. 1985, 108, pl.43,528

e) faucille(s)

MS Biene N 62 petite faucille à bouton t. Friedberg B **BM** ill.129,6; Primas 1986, 53, pl.3,50

Carte : C1 Coord. : 584820 / 219810 No: **427** CH BE **Nidau** ☆ **BKW 1991 Ib**

Date de découverte ou d'acquisition : 1991 fouille Période(s) : BzB1 Datation : oui Alt. : 430 m

Environnement : rive est du lac de Biene et bord de la **Fonction** : habitat palafittique *Biblio.* : Hafner 1995, 16-20



Thielle

Commentaires : couche 1 : vestiges en partie érodés et remaniés par la Thielle; mentionnés aussi sous Nidau-Schlossmatte-Karbidfabrik

a) arme(s)

AD BE Fnr. 60181 pointe de lance à douille, décorée, **BzB1** ill.23,4; Hafner 1995, 235, pl.4,15
f. foliacée

f) céramique

AD BE plus de 80 tessons de céramique **BzB1** ---; Hafner 1995, 235, pl.4:5:6,1-14
fine et grossière : tasse, écuelle,
jarres, décors couvrants,
impressions digitales, crépissage,
etc.

Carte : C1 Coord. : / No: **396** CH BE **Nidau** ☆ **Büren Kanal**

Date de découverte ou d'acquisition : 1868-74 Période(s) : BzB1-HaA1 Datation : non Alt. : 430 m

Environnement : basse plaine de l'Aar (rivière) Fonction : trouvailles isolées Biblio. : Hafner 1995, 13-14

Commentaires : découvertes extraites des alluvions draguées dans l'ancien lit de la Thielle lors de la construction du canal pour la première correction des eaux du Jura

a) épée(s)

BHM BE 9806 à base large, trapézoïdale, 4 rivets à **BzB2/C1** ill.14,5; Ost. 1971, 74, pl.38,2; Schauer 1971, 39,
tête bombée, t. Gamprin pl.11,99

b) hache(s)

BHM BE 9876 à butée et ailerons médians courts, **BzD2/HaA1** ill.53,6
petite forme

BHM BE 9821 à rebords, à côtés parallèles, t. nord- **BzB1** ill.44,3; Ost. 1971, 74, pl.35,8; Abels 1972, 64,
allemand pl.30,432; Rychner et Kläntschli 1989, 177, No 589;
1995, 30, No 589

c) épingle(s)

BHM BE 9826 à tête en fuseau, côtelée **BzB2/C1** ---; Schaeffer 1926, 203, note 7

BHM BE 9881 côtelée, t. Les Favargettes **BzC2/D** ill.77,1; Ost. 1971, 74-75

Carte : C1 Coord. : / No: **410** CH BE **Nidau** ☆ **Zhilibett**

Date de découverte ou d'acquisition : XIXe s. Période(s) : BzD Datation : non Alt. : 430 m

Environnement : basse plaine de l'Aar (rivière) Fonction : trouvaille isolée Biblio. : ---

Commentaires : découverte dans le lit de la Thielle près de Nidau

a) épée(s)

Coll. Desor, (lieu à languette étroite, 2 rivets, t. **BzD** ill.16,10; Schauer 1971, 65, pl.29,211
inconnu) Rixheim

Carte : D2 Coord. : / No: **348** CH BE **Niederhünigen** ☆ **Hünigenmoos**

Date de découverte ou d'acquisition : 1905 Période(s) : BzC2/D Datation : non Alt. : 680 m

Environnement : haute plaine de l'Emme en bordure de la zone du Napf (marais) Fonction : trouvaille isolée Biblio. : Tschumi 1953, 311

Commentaires : la hache mentionnée par Tschumi est classée sous Konolfingen-Hünigenmoos [399]

c) épingle(s)

BHM BE 24070 côtelée, t. Les Favargettes **BzC2/D** ill.77,2; Ost. 1971, 69, pl.23,4; Beck 1980, 131,
pl.29,1

Carte : D2 Coord. : / No: **370** CH BE **Niedermühlern** ☆ **Niederblacken**

Date de découverte ou d'acquisition : XIXe s. milieu Période(s) : BzB2/C Datation : non Alt. : 850 m

Environnement : Plateau collinéen Fonction : trouvaille isolée Biblio. : Tschumi 1953, 311

Commentaires : découverte entre Niedermühlern et Niederblacken

b) hache(s)

BHM BE 9907 à rebords, en forme de cloche, t. **BzB2/C** ill.48,5; Ost. 1971, 75, pl.32,5; Abels 1972, 81,
Grenchen, var. Grenchen pl.40,569; Rychner et Kläntschli 1989, 179, No 260;
1995, 20, No 260

Carte : B3 Coord. : / No: **51** CH VD **Noville** ☆

Date de découverte ou d'acquisition : XIXe s. milieu Période(s) : BzB1 Datation : non Alt. : 380 m

Environnement : plaine du Rhône Fonction : trouvaille isolée Biblio. : Viollier 1927, 243; Bocks. 1964, 86

Commentaires : provenance douteuse d'après le catalogue Troyon

c) épingle(s)

MCAH VD CT 2176 à tête en lyre, col renflé perforé **BzB1** ill.71,3; Bocks. 1964, 86, fig.26,48; Ost. 1971, 75, pl.17,5

Carte : A3 Coord. : 508675 / 137775 No: **241** CH VD **Nyon** ☆
 Date de découverte ou d'acquisition : --- Période(s) : BzD/HaA1 Datation : non Alt. : 375 m
 Environnement : rive nord du lac Léman (Petit-Lac) Fonction : trouvailles isolées Biblio. : Viollier 1927, 244
 Commentaires : provenance exacte serait la station de Prangins-Sadex; les 2 faucilles à bouton mentionnées par Ost. (1971, 75, pl.37,4) datent du HaA2/B d'après Primas (1986, 74, pl.16,264.265)

c) épingle(s)

MAH GE B 2425 à tête en crosse **BzD/HaA1** 1879 ill.93,1; Beck 1980, 142, pl.48,1
 Fauconnet
 MAH GE B 1469 à tête en crosse avec anneau **BzD/HaA1** 1876 ill.93,2; Beck 1980, 142, pl.48,2
 Fauconnet
 MAH GE B 2122 à tête pyramidale, forme II, surcoulée **BzD2/HaA1** 1878 ill.92,3; Beck 1980, 43, pl.40,25
 Chatenou
 MAH GE B 1464 longue, à large tête discoïde à pointe, surcoulée, décorée **BzD?** 1876 don ill.81,5
 Fauconnet

Carte : D2 Coord. : / No: **494** CH BE **Oberhofen** ☆ **Längenschachen**
 Date de découverte ou d'acquisition : XIXe s. Période(s) : BzC? Datation : non Alt. : 560 m
 Environnement : rive nord du lac de Thun Fonction : trouvaille isolée Biblio. : Tschumi 1953, 313
 Commentaires : ---

c) épingle(s)

SM Thun (?) à large tête discoïde, décorée **BzC?** ill.79,9; Tschumi 1953, 313, fig.191

Carte : C2 Coord. : / No: **56** CH FR **Oberried** ☆
 Date de découverte ou d'acquisition : 1948 (achat) Période(s) : BzB2/C Datation : non Alt. : 840 m
 Environnement : Plateau collinéen en bordure des Préalpes Fonction : trouvaille isolée Biblio. : ---

Commentaires : découverte dans un ruisseau près d'Oberried

b) hache(s)

MAH FR 8708 à rebords, en forme de cloche, t. Grenchen, var. La Roche **BzB2/C** ill.48,23; Abels 1972, 82, pl.42,591; Rychner et Kläntschli 1989, 179, No 667; 1995, 33, No 667

Carte : D2 Coord. : / No: **492** CH BE **Oberwil im Simmental** ☆ **Chinechälebalm**
 Date de découverte ou d'acquisition : 1933 fouille Période(s) : BzC/D? Datation : non Alt. : 1190 m
 Environnement : versant nord des Alpes, grotte du Simmental Fonction : habitat sous abri sous roche Biblio. : Tschumi 1953, 318

Commentaires : abri d'environ 12 m de côté avec exposition au sud; présence d'ossements de cheval dans la faune récoltée; utilisé lors de l'estivage du bétail?

a) arme(s)

BHM BE 31767 pointe de flèche (indéterminée) **BM?** ---; Tschumi 1953, 318

f) céramique

BHM BE 40047-40048 46 tessons dont des bords à lèvres épaissies aplaties et anse en X **BzC/D?** ---; Tschumi 1953, 318; Ost. 1971, 76, pl.51,9-12 (sous Hühnerholzbalm)

Carte : D2 Coord. : / No: **491** CH BE **Oberwil im Simmental** ☆ **Zwerglioch III**
 Date de découverte ou d'acquisition : 1929-30 fouille Période(s) : BzC/D Datation : non Alt. : 1190 m
 Environnement : versant nord des Alpes, grotte du Simmental Fonction : habitat en grotte Biblio. : Tschumi 1953, 315, 318

Commentaires : abri de 8 m de large sur 6 de profondeur avec zone semi-circulaire plane au centre

f) céramique

BHM BE 39480-39490 plus de 200 tessons dont jatte à cannelures horizontales, à décor couvrant d'impressions digitales, anse en X, fond ombiliqué, lignes incisées, cordons impressionnés, lèvres épaissies aplaties **BzC/D** ---; Ost. 1971, 76, pl.51,1-6.8 (le fragment pl.51,7 date de La Tène)

Carte : C3 Coord. : / No: **52** CH VD **Ollon** ☆



Date de découverte ou d'acquisition : 1859 *Période(s)* : BzC2 *Datation* : non *Alt.* : 480 m
Environnement : cône d'alluvions en bordure de la plaine du Rhône *Fonction* : trouvaille isolée *Biblio.* : Bocks. 1964, 87
Commentaires : Bocks. l'attribue à Ollon-Fontaine, précision qui ne figure pas sur le registre du MCAH VD; Viollier 1927 mentionne une autre hache pour Fontaine, elle n'a pu être identifiée

b) hache(s)

MCAH VD 871 à rebords, en forme de cloche, proche t. Villars-le-Comte **BzC2** ill.49,2; Bocks. 1964, 87, fig.26,39; Abels 1972, 85, pl.44,611; Rychner et Kläntschli 1989, 174, No 562; 1995, 30, No 562

Carte : C3 *Coord.* : 564330 / 126180 *No.* : 176 CH VD **Ollon** ☆ **Charpigny**

Date de découverte ou d'acquisition : 1837 Buttin *Période(s)* : BzA2, B, D *Datation* : non *Alt.* : 475 m
Environnement : plaine du Rhône (colline) *Fonction* : inhumations allongées avec entourage de dalles *Biblio.* : IAS 1856, 32-33; Reinecke 1902, 104-129; Viollier 1927, 258; Bocks. 1964, 87

Commentaires : découvertes lors du défrichement du versant méridional de la colline : squelettes étendus sur le dos, les bras le long du corps, reposant dans des coffres en dalles brutes ou glissés dans des fentes de rocher

a) poignard(s)

MCAH VD CT 1184 allongé, à base droite, 4 rivets, décor en V (cassé) **BzA2b** 1847 Buttin ill.3,2; Bocks. 1964, 87, fig.25,48

b) hache(s)

MCAH VD CT 1183 spatule, t. Bevaix classique **BzA2b** 1847 Buttin ill.29,2; Bocks. 1964, 87, fig.25,37; SAM 2 1968, 198, No 7276; Abels 1972, ?, pl.12,182

MCAH VD CT 1181 spatule, t. Bevaix, var. Ollon **BzA2a** 1847 Buttin ill.29,1; Bocks. 1964, 87, fig.25,36; SAM 2 1968, 198, No 7274; Abels 1972, ?, pl.12,181

MCAH VD CT 1182 spatule, t. Lausanne IA **BzA2a** 1847 Buttin ill.25,2; Bocks. 1964, 87, fig.25,35; SAM 2 1968, 198, No 7275; Abels 1972, 18, pl.11,162

c) épingle(s)

MCAH VD CT 1191 à tête biconique, col renflé perforé **BzB** 1847 Buttin ill.73,8; Bocks. 1964, 87, fig.26,53

MCAH VD CT 1190 à tête enroulée, col torsadé **BzA2** 1847 Buttin ill.65,3; Bocks. 1964, 87, fig.25,39

MCAH VD CT 1193 losangique, décorée (cassée) **BzA2a** 1847 Buttin ill.61,25; Bocks. 1964, 87, fig.25,46

MCAH VD CT 1192 losangique, décorée (corrodée) **BzA2a** 1847 Buttin ill.61,26; Bocks. 1964, 87, fig.25,47

d) bracelet(s)

MCAH VD 16 bracelet spirale à extrémités enroulées **BzA2** 1836? Buttin ill.105,3; Bocks. 1964, 87, fig.24,17; Paszt. 1985, 21-22, pl.5,28

MCAH VD CT 1188 finement côtelé, t. Guyan-Vennes (cassé) **BzD2** 1847 Buttin ill.113,1; Bocks. 1964, 87, fig.27,33; Beck 1980, 65; Paszt. 1985, 92, pl.35,415

MCAH VD CT 804 finement côtelé, t. Publy **BzD2** XIXe s. ill.112,2; Bocks. 1964, 87; fig.27,34; Paszt. 1985, 90, pl.34,402; Rychner et Kläntschli 1995, 29, No 546

MCAH VD CT 808 finement côtelé, t. Publy (fragment) **BzD2** XIXe s. ill.112,3; Bocks. 1964, 87, fig.27,32; Paszt. 1985, 90, pl.34,403

MCAH VD 11244 forme Wabern **BzD** 1861 Campiche ill.109,3; Bocks. 1964, 87, fig.27,28; Paszt. 1985, 64, pl.22,247

MCAH VD CT 1185 forme Wabern **BzD** 1847 Buttin ill.109,6; Bocks. 1964, 87, fig.27,26; Paszt. 1985, 67, pl.26,305

MCAH VD CT 1186 forme Wabern **BzD** 1847 Buttin ill.109,4; Bocks. 1964, 87, fig.27,27; Paszt. 1985, 66, pl.25,290

MCAH VD CT 805 forme Wabern **BzD** XIXe s. ill.109,2; Bocks. 1964, 87, fig.27,29; Paszt. 1985, 64, pl.22,246

Mus. Yverdon 1493 forme Wabern **BzD** --- ill.109,8; Bocks. 1964, 87, fig.27,31; Paszt. 1985, 68, pl.26,315

Mus. Yverdon 1494 forme Wabern **BzD** --- ill.109,16; Bocks. 1964, 87, fig.27,30; Paszt. 1985, 68, pl.26,316

d) parure

MCAH VD CT 1194 chaînette (fragment) **BR?** 1847 Buttin ---; Bocks. 1964, 87; Beck 1980, 147, pl.55,10

MCAH VD CT 1189 diadème ("grand anneau en bronze qui reposait sur le crâne") **BzA2a** 1847 Buttin ---; SAM 2 1968, 198, No 7283

MCAH VD CT 1187 diadème, t. Conthey **BzA2a** 1847 Buttin ill.120,4; Bocks. 1964, 87, fig.23,26; SAM 2 1968, 200, No 7291

MCAH VD 11248 pendentif, t. Petit-Chasseur **BzA2b** 1861 Campiche ill.124,18; Bocks. 1964, 87, fig.26,51

MCAH VD CT 806 pendentif, t. Petit-Chasseur **BzA2b** XIXe s. ill.124,16; Bocks. 1964, 87, fig.26,40

Mus. Yverdon 1495 pendentif, t. Petit-Chasseur **BzA2b** --- ill.124,17; Bocks. 1964, 87, fig.26,41

MCAH VD CT 807	pendentif, t. Sensine	BzA2a	XIXe s.	ill.124,4; Bocks. 1964, 87, fig.25,40
MCAH VD CT 803	spirale	BzA2	XIXe s.	---; Bocks. 1964, 87
MCAH VD CT 809 + 11247	tubes enroulés (2)	BzA2	XIXe s. et 1861 Campiche	ill.126,14; Bocks. 1964, 87, fig.25,41.42
d) torque(s)				
MCAH VD CT 1188	torque de section quadrangulaire	BzA2	1847 Buttin	---; Bocks. 1964, 87, fig.25,43
Mus. Yverdon 1496	torque de section quadrangulaire	BzA2	---	---; Bocks. 1964, 87, fig.25,45
MCAH VD 11243	torque de section ronde	BzA2	1861 Campiche	---; Bocks. 1964, 87; fig.25,44; SAM 2 1968, 198, No 7284
MCAH VD 11245 + 11246	torques de section ronde (2)	BzA2	1861 Campiche	---; Bocks. 1964, 87

Carte : C3 Coord. : 566000 / 127000 No: **134** CH VD **Ollon** ☆ **Derrière la Roche**

Date de découverte ou d'acquisition : 1836 Période(s) : BzA2 Datation : non Alt. : 500 m

Environnement : versant nord-ouest de la plaine du Rhône Fonction : inhumations Biblio. : IAS 1856, 9; Viollier 1927, 258-259; Bocks. 1964, 86-87

Commentaires : l'analogie avec les tombes de Verschiez n'est qu'une supposition de Troyon; le petit poignard (MCAH VD 2554) a été retrouvé après les autres objets

a) poignard(s)

MCAH VD CT 2554	à lame cannelée	BzA2b	1859	ill.5,18; Bocks. 1964, 87, fig.23,12; SAM 2 1968, 198, No 7240; Gallay 1971, 137, fig.9,f
MCAH VD 19	grand, à base arrondie, 6 rivets, lame à cannelures marginales, décoré	BzA2a	1836 Sausset	ill.2,3; Bocks. 1964, 86, fig.23,10; SAM 2 1968, 196, No 7189; Abels 1972, pl.56C,2

d) bracelet(s)

MCAH VD 20	brassard valaisan	BzA2a	1836 Sausset	ill.104,5; Bocks. 1964, 86-87, fig.23,13; SAM 2 1968, 198, No 7239; Abels 1972, pl.56C,1; Paszt. 1985, 15, pl.1.4
------------	-------------------	--------------	--------------	---

Carte : C3 Coord. : 564650 / 128700 No: **207** CH VD **Ollon** ☆ **Verschiez**

Date de découverte ou d'acquisition : 1835 Deladuey Période(s) : BzA2a Datation : non Alt. : 550 m

Environnement : versant nord-ouest de la plaine du Rhône Fonction : inhumations repliées en coffres (?) de dalles Biblio. : IAS 1856, 9; Reinecke 1902, 104-129; Viollier 1927, 259-260; Bocks. 1964, 86

Commentaires : découvertes lors du défrichement d'un plateau (vigne) : plusieurs centaines(?) de petits coffres (env. 1x0,70x0,70m) de dalles brutes avec ossements paraissant entassés, crâne au sommet; entre les tombes charbons, terre et pierres rubéfiées

c) épingle(s)

MCAH VD 21	tréflée à 4 lobes, décorée	BzA2a		ill.59,5; Bocks. 1964, 86, fig.2,1;23,8; SAM 2 1968, 196, No 7226; Spindler 1972-73, 51, fig.23,1
------------	----------------------------	--------------	--	---

d) bracelet(s)

MCAH VD 26	brassard valaisan	BzA2a		ill.104,6; Bocks. 1964, 86, fig.23,1; SAM 2 1968, 198, No 7233, pl.44; Paszt. 1985, 17, pl.4,18
MCAH VD 27	brassard valaisan	BzA2a		ill.104,7; Bocks. 1964, 86, fig.23,3; SAM 2 1968, 198, No 7234; Paszt. 1985, 16, pl.4,16
MCAH VD 28	brassard valaisan	BzA2a		ill.104,8; Bocks. 1964, 86, fig.23,4; SAM 2 1968, 198, No 7335; Paszt. 1985, 16, pl.4,17
MCAH VD 29	brassard valaisan	BzA2a		ill.104,9; Bocks. 1964, 86, fig.23,2; SAM 2 1968, 198, No 7236; Paszt. 1985, 16, pl.3,14

d) parure

MCAH VD 22	diadème, t. Conthey	BzA2a		ill.120,3; Bocks. 1964, 86, fig.2.2:23,7; SAM 2 1968, 198, No 7237, pl.44
MCAH VD (23 + 25) + 24	spirales (fragments) (2)	BzA2a		ill.122,9-10, Bocks. 1964, 86, fig.23,5.6

Carte : C3 Coord. : 566150 / 126000 No: **199** CH VD **Ollon** ☆ **Villy**

Date de découverte ou d'acquisition : --- Période(s) : BzA2a-B1 Datation : non Alt. : 550 m

Environnement : cône d'alluvions en bordure de la plaine du Rhône Fonction : tombes Biblio. : Bocks. 1964, 87

Commentaires : ---

a) poignard(s)

MCAH VD 846	à manche en bronze, t. Rhône	BzA2	1858	ill.6,13; Bocks. 1964, 87, fig.25,20; SAM 2 1968, 196, No 7185-7186
-------------	------------------------------	-------------	------	---



c) épingle(s)

BHM BE 19288	à tête de massue, perforée (cassée)	BzA2b/B1	XIX ^e s.	ill.69,20; Bocks. 1964, 87, fig.26,49
BHM BE 19289	à tête de massue, perforée (cassée)	BzA2b/B1	XIX ^e s.	ill.69,19; Bocks. 1964, 87, fig.26,50
BHM BE 10267	losangique, décorée	BzA2a	XIX ^e s.	ill.61,19; SAM 2 1968, 66, No 2858

Carte : C3 Coord. : 566150 / 126000 No: **208** CH VD **Ollon** ☆ **Villy Champ Blanc**

Date de découverte ou d'acquisition : 1913 Amiguet Période(s) : BzA2/B1 Datation : non Alt. : 550 m

Environnement : cône d'alluvions en bordure de la plaine du Rhône Fonction : tombe (?) Biblio. : Heierli 1912, SSP 4, 103; Tatarinoff 1913, SSP 6, 73; Viollier 1927, 261; Bocks. 1964, 87

Commentaires : découverte faite dans la gravière Anex; publiée sous lieu-dit Champ Plan

b) hache(s)

MCAH VD 31349	à rebords proximaux, t. Ollon	BzA2b/B1		ill.40,5; pl.20A,1; Bocks. 1964, 87, fig.25,22; SAM 2 1968, 196, No 7188; Abels 1972, 50, pl.25,344
---------------	-------------------------------	-----------------	--	---

c) épingle(s)

MCAH VD 31350	à tête enroulée, col torsadé (cassée)	BzA2b		ill.65,24; pl.20A,2; Bocks. 1964, 87, fig.26,14
---------------	---------------------------------------	--------------	--	---

d) parure

MCAH VD 31351	spirale(s) (fragments)	BzA2b		ill.122,7; pl.20A,3; Bocks. 1964, 87, fig.26,13
---------------	------------------------	--------------	--	---

Carte : C3 Coord. : 564180 / 127250 No: **237** CH VD **Ollon Saint Triphon** ☆ **Le Lessus Fouilles Kaenel**

Date de découverte ou d'acquisition : fouille Kaenel Période(s) : BzA2b Datation : non Alt. : 460 m

Environnement : plaine du Rhône (colline) Fonction : trouvailles isolées Biblio. : Kaenel et alii 1984, 60-61

Commentaires : mobilier découvert hors contexte

a) poignard(s)

MCAH VD	proche t. Broc	BzA2b	1972	ill.4,9; Kaenel et alii 1984, pl.1,1
---------	----------------	--------------	------	--------------------------------------

c) épingle(s)

MCAH VD	à col torsadé (cassée)	BzA2b	1979	---; Kaenel et alii 1984, pl.1,2
---------	------------------------	--------------	------	----------------------------------

d) parure

MCAH VD	tube enroulé	BzA2	1979	ill.126,13; Kaenel et alii 1984, pl.1,4
---------	--------------	-------------	------	---

Carte : C3 Coord. : 564180 / 127250 No: **235** CH VD **Ollon Saint Triphon** ☆ **Le Lessus T.1/1979**

Date de découverte ou d'acquisition : 1979 fouille Kaenel Période(s) : BzA2a Datation : non Alt. : 460 m

Environnement : plaine du Rhône (colline) Fonction : inhumation Biblio. : Kaenel et alii 1984, 57, fig.52,55

Commentaires : découverte de vestiges osseux dispersés de 2 individus, dont partie de crâne et omoplate in situ, adolescent de 17-19 ans, sexe indéterminé, orienté NE/SO; épingle sur l'omoplate, anneau spiralé vers l'oreille droite, anneau simple vers le cou

c) épingle(s)

MCAH VD	à ganse	BzA2a		ill.62,3; pl.10B,1; Kaenel et alii 1984, pl.1,T.1,1
---------	---------	--------------	--	---

MCAH VD	à tête enroulée, col torsadé	BzA2a		ill.65,12; pl.10B,2; Kaenel et alii 1984, pl.1,T.1,4
---------	------------------------------	--------------	--	--

d) parure

MCAH VD	spirale	BzA2a		ill.122,4; pl.10B,5; Kaenel et alii 1984, pl.1,T.1,5
---------	---------	--------------	--	--

MCAH VD	spirales (2)	BzA2a		ill.122,5-6; pl.10B,3-4; Kaenel et alii 1984, pl.1,T.1,2,3
---------	--------------	--------------	--	--

Carte : C3 Coord. : 564180 / 127250 No: **236** CH VD **Ollon Saint Triphon** ☆ **Le Lessus T.2/1979**

Date de découverte ou d'acquisition : 1979 fouille Kaenel Période(s) : BzA2 Datation : non Alt. : 460 m

Environnement : plaine du Rhône (colline) Fonction : inhumation avec entourage de pierres Biblio. : Kaenel et alii 1984, 58-59, fig.56-58,60,61

Commentaires : fosse 2,40x1m, entourage de murets en pierres sèches évoquant le calage d'un coffre de bois; homme robuste, 30 à 40 ans, allongé sur le dos, orienté E/O; épingle sur l'épaule gauche, spirale de chaque côté de la tête; foyer éventuel en surface

c) épingle(s)

MCAH VD	à tête enroulée, col torsadé	BzA2		ill.65,10; pl.17D,1; Kaenel et alii 1984, pl.1,T.2,1
---------	------------------------------	-------------	--	--

d) parure

MCAH VD	spirales (2)	BzA2		ill.122,25-26; pl.17D,2-3; Kaenel et alii 1984, pl.1,T.2,2-3
---------	--------------	-------------	--	--

Carte : C3 Coord. : / No: **131** CH VD **Ollon Saint-Triphon** ☆

Date de découverte ou d'acquisition : --- Période(s) : BzA-B1 Datation : non Alt. : 460 m

Environnement : plaine du Rhône (colline) Fonction : trouvailles isolées Biblio. : Bocks. 1964, 87-88

Commentaires : les No des spirales (BHM BE 10261 + 10266) mentionnés par Bocks. sont faux

<u>b) hache(s)</u>				
Mus. Yverdon 1497	à rebords proximaux, t. Ollon	BzA2b/B1		ill.40,3; Bocks. 1964, 87, fig.25,38; Abels 1972, 50, pl.25,347
<u>c) épingle(s)</u>				
MAH GE B 1782	à tête cylindrique, col renflé perforé	BzB1	1877	ill.72,21; Bocks. 1964, 88, fig.27,4
<u>d) parure</u>				
BHM BE (non identifiés)	fragments de spirales ?	BzA2		---; Bocks. 1964, 87
<u>g) divers</u>				
BHM BE 40118	colombelles	BzA		---; Bocks. 1964, 87

Carte : C3	Coord. : 564230 / 126900	No: 10	CH	VD	Ollon Saint-Triphon ☆	En la Porte
Date de découverte ou d'acquisition : 1971			Période(s) : BzB1		Datation : non Alt. : 460 m	
Environnement : plaine du Rhône (colline)			Fonction : inhumation allongée en pleine terre		Biblio. : Weidmann 1979, ASSPA 62, 121-122; Kaenel et alii 1984, 70, 85, pl.1	
Commentaires : détruite lors de la construction d'une villa : squelette allongé en pleine terre(?), orienté NE-SO						

<u>a) poignard(s)</u>				
Coll. privée, St.-Triphon	à base trapézoïdale large sinueuse, 4 rivets (type cheville)	BzB1		ill.8,14; pl.27B,3; Weidmann 1979, ASSPA 62, 121, fig.18,2; Kaenel et alii 1984, 70, 85, pl.1,2
<u>b) hache(s)</u>				
Coll. privée, St.-Triphon	spatule, t. Clucy	BzB1		ill.30,4; pl.27B,1; Weidmann 1979, ASSPA 62, 121, fig.18,1; Kaenel et alii 1984, 70, 85, pl.1,1
<u>c) épingle(s)</u>				
Coll. privée, St.-Triphon	à tête enroulée	BzB1		ill.63,18; pl.27B,2; Weidmann 1979, ASSPA 62, 121, fig.18,3; Kaenel et alii 1984, 70, 85, pl.1,3

Carte : C3	Coord. : 564070 / 121170	No: 3	CH	VD	Ollon Saint-Triphon ☆	Le Lessus / 1874
Date de découverte ou d'acquisition : 1874 Croisier			Période(s) : BzB		Datation : non Alt. : 460 m	
Environnement : plaine du Rhône (colline)			Fonction : trouvaille isolée		Biblio. : ---	
Commentaires : trouvée à 0,70 m de profondeur dans la terre limoneuse qui recouvre la carrière de marbre						

<u>e) faucille(s)</u>				
MCAH VD 20199	petite faucille à bouton t. Beilngries	BzB2/C		ill.129,18; Bocks. 1964, 87, fig.27,13 (attribuée à une tombe); Ost. 1971, 10 (attribuée au dépôt du Lessus); Primas 1986, 56, pl.5,83; Rychner et Kläntzchi 1989, 174, No 548; 1995, 29, No 548


Carte : C3	Coord. : 564070 / 121170	No: 214	CH	VD	Ollon Saint-Triphon ☆	Le Lessus / 1875
Date de découverte ou d'acquisition : 1875			Période(s) : HaA?		Datation : non Alt. : 460 m	
Environnement : plaine du Rhône (colline)			Fonction : trouvaille isolée		Biblio. : ---	
Commentaires : trouvée à 0,60 m de profondeur dans la terre qui recouvre les carrières de marbre						

<u>a) arme(s)</u>				
MCAH VD 20209	pointe de lance à douille, décorée, f. en oriflamme	HaA?		ill.23,16; Bocks. 1964, 53, fig.27,3 (attribuée au dépôt du Lessus); Ost. 1971, 79, pl.14,13 (attribuée au dépôt du Lessus)

Carte : C3	Coord. : 564130 / 127250	No: 8	CH	VD	Ollon Saint-Triphon ☆	Le Lessus / Couche C
Date de découverte ou d'acquisition : 1959-60 fouille			Période(s) : BzA2, B1, C?		Datation : non Alt. : 460 m	
Environnement : plaine du Rhône (colline)			Fonction : habitat (?)		Biblio. : Bocks. 1964, 39-40,90	
Commentaires : fouille Bocksberger, couche C : aucune structure observée, zone de rejet ou remaniée (?)						

<u>a) poignard(s)</u>				
MCAH VD ?	lame à forte arête médiane (cassé) (sans autre précision)	BzA2/B1?		---; Bocks. 1964, 90
<u>d) parure</u>				
MCAH VD ?	fragment de spirale	BzA2		---; Bocks. 1964, 90
<u>f) céramique</u>				
MCAH VD	jarres à cordons et languettes de préhension, lèvres épaissies, languettes de préhension, cordons impressionnés, impressions couvrantes	BzA2/B1/C ?		---; Bocks. 1964, 39-43, fig.12-13
<u>g) divers</u>				
MCAH VD	poignon en os	?		---; Bocks. 1964, 43, fig.13,101

Carte : C3	Coord. : 564090 / 126860	No: 4	CH	VD	Ollon Saint-Triphon ☆	Le Lessus / Dépôt ou
------------	--------------------------	--------------	----	----	------------------------------	-----------------------------



Fonderie

Date de découverte ou d'acquisition : 1877 *Période(s)* : BzD1 *Datation* : non *Alt.* : 460 m
Environnement : plaine du Rhône (colline) *Fonction* : dépôt *Biblio.* : Bocks. 1964, 88
Commentaires : notes de Croisier concernant la hache (20208) : "trouvée au Lessus dans la partie SE avec 4 autres pièces semblables et un parti (sic) de bronze brut de fusion en janvier 1877 (voyez ces objets 8950 et 8955 bis et 20210)"

b) hache(s)

BHM BE 18903	à ailerons rabattus, t. Tarmassia, var. Ollon	BzD1	XIXe s.	ill.55,1; pl.41D,1; Bocks. 1964, 88; Rychner et Kläntschi 1995, 31, No 603
MCAH VD 20208	à ailerons rabattus, t. Tarmassia, var. Ollon	BzD1	1877 Croisier	ill.55,4; pl.41D,3; Bocks. 1964, 53, fig.27,8; Ost. 1971, 79, pl.14,9; Rychner et Kläntschi 1995, 17, No 175
MCAH VD 33834	à ailerons rabattus, t. Tarmassia, var. Ollon	BzD1		ill.55,2; pl.41D,2; Bocks. 1964, 88, fig.27,6.5 (marquée "Plan d'Essert"); Rychner et Kläntschi 1995, 17, No 180
MCAH VD 8955 bis	à ailerons rabattus, t. Tarmassia, var. Ollon? (cassée)	BzD1	1877 Colombe	ill.55,3; pl.41D,4; Bocks. 1964, 88, fig.27,9; Ost. 1971, 79, pl.14,12; Rychner et Kläntschi 1995, 17, No 181

e) métal divers

MCAH VD 20210 a	lingot plano-convexe	BzD1	1877 Croisier	---; Bocks. 1964, 53; Ost. 1971, 79; Rychner et Kläntschi 1995, 17, No 176
MCAH VD 20210 b	lingot plano-convexe	BzD1	1877 Croisier	---; Bocks. 1964, 53; Ost. 1971, 79; Rychner et Kläntschi 1995, 17, No 177
MCAH VD 20210 c	lingot plano-convexe	BzD1	1877 Croisier	---; Bocks. 1964, 53; Ost. 1971, 79; Rychner et Kläntschi 1995, 17, No 178
MCAH VD 20210 d	lingot plano-convexe	BzD1	1877 Croisier	---; Bocks. 1964, 53; Ost. 1971, 79; Rychner et Kläntschi 1995, 17, No 179
MCAH VD 33844	lingot plano-convexe (fragment)	BzD1	1877 Colombe	---; Bocks. 1964, 88; Rychner et Kläntschi 1995, 17, No 187
MCAH VD 8950	lingot plano-convexe (fragment)	BzD1	1877 Colombe	---; Bocks. 1964, 88; Rychner et Kläntschi 1995, 17, No 182
MCAH VD 8951	lingot plano-convexe (fragment)	BzD1	1877 Colombe	---; Bocks. 1964, 88; Rychner et Kläntschi 1995, 17, No 183
MCAH VD 8952	lingot plano-convexe (fragment)	BzD1	1877 Colombe	---; Bocks. 1964, 88; Rychner et Kläntschi 1995, 17, No 184
MCAH VD 8953	lingot plano-convexe (fragment)	BzD1	1877 Colombe	---; Bocks. 1964, 88; Rychner et Kläntschi 1995, 17, No 185
MCAH VD 8954	lingot plano-convexe (fragment)	BzD1	1877 Colombe	---; Bocks. 1964, 88; Rychner et Kläntschi 1995, 17, No 186
MCAH VD 8955	lingot plano-convexe (fragment)	BzD1	1877 Colombe	---; Bocks. 1964, 88

Carte : C3 *Coord.* : 564070 / 121170 *No.* : 7 CH VD Ollon Saint-Triphon ☆ Le Lessus / Kaesermann-Büchi

Date de découverte ou d'acquisition : 1931-38 *Période(s)* : BzB1 *Datation* : non *Alt.* : 460 m
Environnement : plaine du Rhône (colline) *Fonction* : tombe(s) *Biblio.* : Bocks. 1964, 89
Commentaires : collection privée des exploitants de la carrière (début XXe s.) qui semble avoir disparu

b) hache(s)

Coll. Kaesermann-Büchi, St.-Triphon à rebords, à côtés parallèles, t. Mägerkingen, var. Bex **BzB1** ill.42,3; pl.26C,1; Bocks. 1964, 89, fig.6,3; Abels 1972, 60, pl.29,413

c) épingle(s)

Coll. Kaesermann-Büchi, St.-Triphon à tête en lyre, col renflé perforé **BzB1** ill.71,8; pl.26C,3; Bocks. 1964, 89, fig.6,11

Coll. Kaesermann-Büchi, St.-Triphon à tête enroulée, col torsadé, tige coudée **BzB1?** ill.65,8; pl.26C,2; Bocks. 1964, 89, fig.6,16

d) bracelet(s)

Coll. Kaesermann-Büchi, St.-Triphon plat, à côtes allongées, extrémités amincies **BzB1** ill.107,4; pl.26C,4; Bocks. 1964, 89, fig.6,10; Paszt. 1985, 39, pl.10,71

Carte : C3 *Coord.* : 564070 / 121170 *No.* : 169 CH VD Ollon Saint-Triphon ☆ Le Lessus / Musée d'Aigle

Date de découverte ou d'acquisition : XIXe s./début XXe *Période(s)* : BzB1 *Datation* : non *Alt.* : 460 m
Environnement : plaine du Rhône (colline) *Fonction* : tombe (?) *Biblio.* : Bocks. 1964, 90
Commentaires : objets du musée du collège d'Aigle remis au musée de Lausanne par Bocks. en 1962, provenances invérifiables

<u>c) épingle(s)</u>			
MCAH VD 33843	à tête enroulée	BzB1?	ill.63,15; pl.27C,1; Bocks. 1964, 90, fig.26,1
<u>d) bracelet(s)</u>			
MCAH VD 33841	de section triangulaire, extrémités arrondies, décor en chevrons	BzB1	ill.108,1; pl.27C,2; Bocks. 1964, 75 (sous "district d'Aigle"); Paszt. 1985, 51, pl.15,143
MCAH VD 33842	plat, à côtes allongées (fragment)	BzB1?	ill.107,17; pl.27C,3; Bocks. 1964, 90, fig.26,2; Paszt. 1985, 39, pl.10,72


Carte : C3 Coord. : 564070 / 121170 No: 5 CH VD Ollon Saint-Triphon ☆ Le Lessus / Pousaz-Gaud

Date de découverte ou d'acquisition : 1888/1890-91 Période(s) : BzA2a, A2b, B1, BM, Datation : non Alt. : 460 m
D, HaA1

Environnement : plaine du Rhône (colline) Fonction : tombes Biblio. : Viollier 1927, 259; Bocks. 1964, 20 et 88, pl.II-VIII

Commentaires : collection privée des exploitants de la carrière (fin XIXe s.) qui semble avoir disparu

<u>a) poignard(s)</u>			
Coll. Pousaz-Gaud 32, St.-Triphon?	à lame cannelé	BzA2b	ill.5,14; Bocks. 1964, 88, pl.4,6; Gallay 1971, 137, fig.9h
Coll. Pousaz-Gaud 31, St.-Triphon?	t. Broc	BzA2b	ill.4,2; Bocks. 1964, 88, pl.4,2; Schauer 1971, 19, pl.1,11
<u>b) hache(s)</u>			
Coll. Pousaz-Gaud 35, St.-Triphon?	à corps régulier et ailerons médians courts	BzD/HaA1	ill.52,5; Bocks. 1964, 88, pl.2,23
Coll. Pousaz-Gaud 34, St.-Triphon?	à rebords proximaux, t. Cressier classique, décorée	BzA2b/B1?	ill.41,1; Bocks. 1964, 88, pl.2,21; Abels 1972, 52, pl.25,349
<u>c) épingle(s)</u>			
Coll. Pousaz-Gaud 12, St.-Triphon?	à ganse	BzA2a	ill.62,4; Bocks. 1964, 88, pl.3,2
Coll. Pousaz-Gaud 13, St.-Triphon?	à ganse	BzA2a	ill.62,5; Bocks. 1964, 88, pl.3,3
Coll. Pousaz-Gaud 14, St.-Triphon?	à tête annulaire	BzA2b	ill.70,4; Bocks. 1964, 88, pl.2,6
Coll. Pousaz-Gaud 19, St.-Triphon?	à tête de massue, décorée, perforée	BzA2b/B1	ill.69,6; Bocks. 1964, 88, pl.2,7
Coll. Pousaz-Gaud 20, St.-Triphon?	à tête de massue, décorée, perforée	BzA2b/B1	ill.69,7; Bocks. 1964, 88, pl.2,8
Coll. Pousaz-Gaud 21, St.-Triphon?	à tête de massue, décorée, perforée	BzA2b/B1	ill.69,8; Bocks. 1964, 88, pl.2,9
Coll. Pousaz-Gaud 22, St.-Triphon?	à tête de massue, décorée, perforée	BzA2b/B1	ill.69,9; Bocks. 1964, 88, pl.2,10
Coll. Pousaz-Gaud 23, St.-Triphon?	à tête de massue, décorée, perforée	BzA2b/B1	ill.69,10; Bocks. 1964, 88, pl.2,11
Coll. Pousaz-Gaud 24, St.-Triphon?	à tête de massue, décorée, perforée	BzA2b/B1	ill.69,11; Bocks. 1964, 88, pl.2,12
Coll. Pousaz-Gaud 25, St.-Triphon?	à tête de massue, décorée, perforée (cassée)	BzA2b/B1	ill.69,12; Bocks. 1964, 88, pl.2,13
Coll. Pousaz-Gaud 27, St.-Triphon?	à tête de massue, perforée	BzA2b/B1	ill.69,14; Bocks. 1964, 88, pl.2,15
Coll. Pousaz-Gaud 26, St.-Triphon?	à tête de massue, perforée (cassée)	BzA2b/B1	ill.69,13; Bocks. 1964, 88, pl.2,14
Coll. Pousaz-Gaud 11, St.-Triphon?	à tête en disque, décor cantonné et bossettes, t. Drône	BzA2b/B1	ill.58,11; Bocks. 1964, 88, pl.3,8
Coll. Pousaz-Gaud 15, St.-Triphon?	à tête enroulée	BzA2/B1?	ill.63,12; Bocks. 1964, 88, pl.2,1
Coll. Pousaz-Gaud 16, St.-Triphon?	à tête enroulée	BzA2/B1?	ill.63,13; Bocks. 1964, 88, pl.2,2
Coll. Pousaz-Gaud 17, St.-Triphon?	à tête enroulée	BzA2/B1?	ill.63,14; Bocks. 1964, 88, pl.2,3
Coll. Pousaz-Gaud 18, St.-Triphon?	à tête enroulée	BzA2/B1?	ill.63,11; Bocks. 1964, 88, pl.2,4
<u>d) parure</u>			
Coll. Pousaz-Gaud 62, St.-Triphon?	diadème, t. Ollon	BzA2a	ill.120,1; Bocks. 1964, 88, pl.3,1
Coll. Pousaz-Gaud 78, St.-Triphon?	pendentif annulaire simple	BM	ill.124,23; Bocks. 1964, 88, pl.3,9



Coll. Pousaz-Gaud 84 + 86 + 87	pendentifs, t. Petit-Chasseur (2), var. Drone (1)	BzA2b/B1	ill.124,19-21; Bocks. 1964, 88, pl.3,17:4,4-5
Coll. Pousaz-Gaud 69-75	spirales (4) et doubles spirales (2)	BzA2	ill.122,19-24; Bocks. 1964, 88, pl.3,4-7.11.12
Coll. Pousaz-Gaud 79-81	tubes spiralés (3)	BzA2?	ill.127,7; Bocks. 1964, 88, pl.3,13-15
d) torque(s)			
Coll. Pousaz-Gaud 66, St.-Triphon?	torque de section quadrangulaire	BzA2	---; Bocks. 1964, 88, pl.3,16
Coll. Pousaz-Gaud 63-65 (3)	torques de section aplatie, emboîtés	BzA2b/B1	ill.121,20; Bocks. 1964, 88, pl.3,10
f) céramique			
Coll. Pousaz-Gaud 6, St.-Triphon?	fragment de panse arrondie, départ d'anse, triangles emboîtés pendants	BzA2b/B1?	---; Bocks. 1964, 88, pl.2,16
g) divers			
Coll. Pousaz-Gaud 38, St.-Triphon?	fragment de hache en pierre polie	?	---; Bocks. 1964, 88, pl.2,20

Carte : C3	Coord. : 561130 / 127250	No: 9	CH	VD	Ollon Saint-Triphon ☆	Le Lessus / Tombe C1
Date de découverte ou d'acquisition : 1960 fouille		Période(s) : BzA2a		Datation : non		Alt. : 460 m
Environnement : plaine du Rhône (colline)		Fonction : inhumation allongée avec entourage de pierres		Biblio. : Bocks. 1964, 90, pl.1; Kaenel et alii 1984, 114		
Commentaires : fouille Bocksberger, T. C1 : adolescent, sexe non précisé, 18 à 20 ans, allongé sur le dos, bras le long du corps, orienté SE-NO, entourage de quelques pierres évoquant le calage d'un coffre de bois						

c) épingle(s)			
MCAH VD 33788	à ganse	BzA2a	ill.62,2; pl.10A,1; Bocks. 1964, 90, pl.1
d) parure			
MCAH VD 33789	annelet, décor repoussé	BzA2a	pl.10A,8; Bocks. 1964, 90, pl.1
MCAH VD 33786	diadème, t. Ollon	BzA2a	ill.120,2; pl.10A,6; Bocks. 1964, 90, pl.1
MCAH VD 33791	perles spiralées (2)	BzA2a	pl.10A,3-4; Bocks. 1964, 90, pl.1
MCAH VD 33790	spirale	BzA2a	pl.10A,5; Bocks. 1964, 90, pl.1
d) torque(s)			
MCAH VD 33787	torque de section quadrangulaire	BzA2a	pl.10A,7; Bocks. 1964, 90, pl.1
g) divers			
MCAH VD 33792	perle d'ambre (cassée)	BzA2a	pl.10A,2; Bocks. 1964, 90, pl.1

Carte : C3	Coord. : 564070 / 121170	No: 6	CH	VD	Ollon Saint-Triphon ☆	Le Lessus / Tombe du guerrier
Date de découverte ou d'acquisition : 1888		Période(s) : BzB		Datation : non		Alt. : 460 m
Environnement : plaine du Rhône (colline)		Fonction : inhumation en pleine terre		Biblio. : Viollier 1927, 259; Bocks. 1964, 88		
Commentaires : Viollier parle de la sépulture d'un guerrier et énumère le mobilier; collection privée des exploitants de la carrière (fin XIXe s.) qui semble avoir disparu						

a) épée(s)			
Coll. Pousaz-Gaud 30, St.-Triphon?	à base large, arrondie, 6 rivets (à tête bombée et de type cheville), t. St.-Triphon	BzB	ill.14,9; pl.29A,1; Bocks. 1964, 88, pl.4,1; Schauer 1971, 34, pl.6,50;128C,2
c) épingle(s)			
Coll. Pousaz-Gaud 29, St.-Triphon?	à tête tronconique, col renflé perforé, décorée	BzB	ill.72,17; pl.29A,2; Bocks. 1964, 88, pl.4,3; Schauer 1971, pl.128C,1
f) céramique			
Coll. Pousaz-Gaud 2, St.-Triphon?	fond plat grossier avec cordons verticaux impressionnés	BzB	pl.29A,3; Bocks. 1964, 88, pl.4,7

Carte : C3	Coord. : 564070 / 121170	No: 2	CH	VD	Ollon Saint-Triphon ☆	Tombe Gaudard
Date de découverte ou d'acquisition : XIXe s. Gaudard		Période(s) : BzC2		Datation : non		Alt. : 460 m
Environnement : plaine du Rhône (colline)		Fonction : inhumation allongée avec entourage de pierres		Biblio. : Viollier 1927, 259		
Commentaires : Troyon décrit une "tombe en pierres de forme carré long"; épingle trouvée à la tête						
a) poignard(s)						
MCAH VD CT 1538	à base subtrapézoïdale débordante, 2 rivets (type cheville), t. Veruno	BzC2	ill.11,2; pl.32D,2; Bocks. 1964, 87, fig.27,2; Ost. 1971, 79, pl.10,11			
c) épingle(s)						
MCAH VD CT 1537	longue à tête discoïde, col renflé décoré	BzC2	ill.79,4; pl.32D,1; Bocks. 1964, 87, fig.27,1; Ost. 1971, 79, pl.10,11			

Carte : B2 Coord. : 542690 / 186780 No: **53** CH VD **Onnens** ☆ **L'Ile**
 Date de découverte ou d'acquisition : --- Période(s) : BzA2b/B1, BzD2/HaA1 Datation : non Alt. : 435 m
 Environnement : rive ouest du lac de Neuchâtel Fonction : trouvailles isolées Biblio. : Viollier 1927, 265; Hafner 1995, 53-54

Commentaires : découvertes faites dans l'emprise de l'habitat palafittique du Bronze ancien; la hache MAH FR 1247 a été découverte dans les marais au lieu-dit "En la possession"

b) hache(s)

MCAH VD 28768 III	à rebords, à tranchant circulaire, t. Les Roseaux, var. Les Roseaux	BzA2	1902	ill.31,16; Abels 1972, 75, pl.35,502; Hafner 1995, 239, pl.28,4
MAH FR 1247	à rebords, à tranchant circulaire, t. Les Roseaux, var. Onnens	BzA2	1904	ill.31,8; SAM 2 1968, 194, No 7155; Abels 1972, 75, pl.35,503; Hafner 1995, 239, pl.28,3
MCA NE 42 (On. 26)	à rebords, à tranchant circulaire, t. Les Roseaux, var. Prévérenges	BzA2	---	ill.32,9; Abels 1972, 75, pl.36,516; Hafner 1995, 239, pl.28,6
MCAH VD 28769 III	à rebords, à tranchant circulaire, t. Les Roseaux, var. Prévérenges	BzA2	1902	ill.32,8; Abels 1972, 75, pl.36,515; Hafner 1995, 239, pl.28,5
Mus. Yverdon 1335	à rebords, à tranchant circulaire, t. Onnens A	BzA2b	---	ill.33,7; Abels 1972, 78, pl.37,532; Rychner et Kläntschli 1989, 175, No 687; 1995, 34, No 687; Hafner 1995, 239, pl.28,7

c) épingle(s)

MCAH VD (sans No)	à tête cylindrique, col renflé perforé	BzB1	---	ill.72,20
MCAH VD (sans No)	t. Binningen, forme dérivée à 3 côtes	BzD2/HaA1	---	ill.97,28
MCAH VD 23472 III	t. Binningen, forme dérivée à 3 côtes	BzD2/HaA1	1893 fouille	ill.97,24; Beck 1980, 144, pl.50,2

Carte : C3 Coord. : 547130 / 138700 No: **91** CH VD **Ormont-Dessous** ☆ **Col des Mosses**
 Date de découverte ou d'acquisition : 1869 Période(s) : BzD Datation : non Alt. : 1440 m
 Environnement : versant nord des Alpes, col des Mosses Fonction : trouvaille isolée Biblio. : IAS 1869, 36; Tatarinoff 1913, SSP 6, 74

Commentaires : trouvée sous une pierre, sur la route du col des Mosses menant d'Aigle à Château-d'Oex

b) hache(s)

MAH GE 5964	à ailerons rabattus, t. Les Mosses/Oberkulm	BzD		ill.55,8; Tatarinoff 1913, SSP 6, 74, fig.5; Bocks. 1964, 90; Rychner et Kläntschli 1995, 28, No 532
-------------	---	------------	--	--

Carte : B2 Coord. : 552700 / 156900 No: **198** CH VD **Oron-la-Ville** ☆ **Forêt de Chanly**
 Date de découverte ou d'acquisition : 1921 Pache Période(s) : BzC Datation : non Alt. : 650 m
 Environnement : Plateau collinéen Fonction : trouvaille isolée Biblio. : Viollier 1927, 272

Commentaires : ---

a) poignard(s)

SLM ZU 27577	à base trapézoïdale étroite, 2 rivets, renflement médian partiel	BzC		ill.10,7; Viollier 1927, 272
--------------	--	------------	--	------------------------------

Carte : C1 Coord. : / No: **415** CH BE **Orpund** ☆ **Gottstatt Nidau-Büren Kanal**
 Date de découverte ou d'acquisition : 1955 Période(s) : HaA Datation : non Alt. : 430 m
 Environnement : basse plaine de l'Aar (rivière) Fonction : trouvaille isolée Biblio. : ---

Commentaires : découverte lors de travaux de dragage entre les ponts de Gottstatt et de Safnern

a) épée(s)

BHM BE 40231	à languette complexe, 8 rivets, Hemigkofen, var. Uffhofen	HaA		ill.18,14; Schauer 1971, 160, pl.69,472
--------------	---	------------	--	---

Carte : C1 Coord. : / No: **380** CH BE **Orpund** ☆ **Kiesablagerungen**
 Date de découverte ou d'acquisition : 1868-74 Période(s) : BzA2a-HaA1 Datation : non Alt. : 430 m
 Environnement : basse plaine de l'Aar (rivière) Fonction : trouvailles isolées Biblio. : Tschumi 1953, 318-321; Hafner 1995, 13-14

Commentaires : découvertes extraites des graviers en position secondaire, transportés lors de la 1ère correction des eaux du Jura, provenant des stations de Port, Schwadernau et Zhilwil

a) poignard(s)

BHM BE 24884	à base trapézoïdale large, 4 rivets (type cheville)	BzB		ill.8,10; Ost. 1971, 77, pl.25,13
BHM BE 24883	à languette, 2 rivets	BzD1		ill.13,6; Fey 1956, 168, pl.1,23

b) hache(s)



BHM BE 22080	à butée et épaulement, ailerons médians	BzD2/HaA1	ill.53,13; Rychner et Kläntschi 1995, 20, No 273
BHM BE 22948	à butée et épaulement, ailerons médians	BzD2/HaA1	ill.53,12; Rychner et Kläntschi 1995, 20, No 274
BHM BE 22949	à corps régulier et ailerons médians courts, petite forme	BzD/HaA1	ill.52,11; Rychner et Kläntschi 1995, 20, No 267
BHM BE 28185	à rebords proximaux, t. Cressier, var. Vouvry	BzB/C	ill.41,15; Ost. 1971, 77, pl.30,3; Abels 1972, 52, pl.25,351; Rychner et Kläntschi 1989, 177, No 276; 1995, 20, No 276
BHM BE 22081	à rebords, en forme de cloche, t. Grenchen, var. Grenchen	BzB2/C	ill.48,6; Ost. 1971, 77, pl.31,4; Abels 1972, 81, pl.40,570; Rychner et Kläntschi 1989, 177, No 591; 1995, 31, No 591
BHM BE 23915	à talon, t. indéfini	BzB2/C	ill.50,6; Ost. 1971, 77, pl.35,6
Coll. Weber, Bern	spatule, t. Lausanne IA	BzA2a	ill.25,4; Hafner 1995, 235, pl.2,5
<i>c) épingle(s)</i>			
BHM BE 22995	à col fortement côtelé (fragment)	BzC2/D1	ill.84,4; Beck 1980, 134-135, pl.34,11
BHM BE 21830	à partie proximale côtelée courte, tige recourbée	BzC/HaA?	ill.76,19; Ost. 1971, 76; Beck 1980, 131, pl.28,16
BHM BE 22973	à partie proximale côtelée longue, t. Haguenau (cassée)	BzC2	ill.76,4; Ost. 1971, 76, pl.21,14; Beck 1980, 131, pl.28,19
BHM BE 22971	à partie proximale décorée	BzC2	ill.76,13; Ost. 1971, 76, pl.21,8; Beck 1980, 131, pl.28,6
BHM BE 23629	à tête biconique	BzD1	ill.86,7; Beck 1980, 142, pl.46,5
BHM BE 23632	à tête biconique côtelée	BzD	ill.87,7; Beck 1980, 132, pl.30,17
BHM BE 28196	à tête biconique, col renflé perforé, décorée, t. Heckholzhausen	BzB	ill.73,12; Ost. 1971, 76, pl.18,18
BHM BE 21829	à tête bitronconique	BzD1	ill.86,10; Beck 1980, 141, pl.45,9
BHM BE 22987	à tête cylindro-bitronconique, décorée	BzD/HaA1	ill.86,17; Beck 1980, 141, pl.45,7
BHM BE 22981	à tête cylindro-conique, col renflé perforé, décorée	BzB	ill.73,16; Ost. 1971, 76, pl.19,19
BHM BE 22983	à tête en disque épais, décorée	BzD2/HaA	ill.95,2; Beck 1980, 143, pl.48,20
BHM BE 23630	à tête en disque épais, décorée	BzD2/HaA	ill.95,3; Beck 1980, 143, pl.48,21
BHM BE 28191	à tête en disque épais, décorée	BzD2/HaA	ill.95,1; Beck 1980, 143, pl.48,16
BHM BE 22084	à tête évasée, col renflé	BzC2/D	ill.82,19; Beck 1980, 131, pl.28,3
BHM BE 28192	losangique, décorée	BzA2a	ill.61,22; Hafner 1995, 235, pl.2,6
BHM BE 22986	t. Binningen, forme dérivée à 2 côtes	BzD2/HaA1	ill.98,3; Beck 1980, 143, pl.49,33
<i>d) parure</i>			
BHM BE 28205	crochet de ceinture, t. Wilten	BzD2/HaA1	ill.128,4; Beck 1980, 147, pl.56,1
<i>e) faucille(s)</i>			
BHM BE 21828	faucille à languette, t. Hesselberg	BzD/HaA1	ill.131,3; Primas 1986, 98, pl.37,616
BHM BE 22963	grande faucille à bouton, t. Gochsheim A (fragment)	BzC2/D	ill.130,9; Primas 1986, 70, pl.15,250

Carte : C2 Coord. : 561300 / 188200 No: **460** CH VD **Payerne** ☆ **En Planeise**

Date de découverte ou d'acquisition : 1993-94 fouille RN1 Période(s) : BzB2/C Datation : non Alt. : 450 m

Environnement : plaine de la Broye

Fonction : habitat ouvert de fond de vallée

Biblio. : Castella, Caspar et Buard 1994, ASSPA 77, 178-179; Castella 1995, ASSPA 78, 202

Commentaires : fouille 900m2 (surface occupée plusieurs ha) : fossés, fosses, fosses-dépotoirs, trous de poteaux, foyer, fonds de fours de bronziers, récipients semi-enterrés; grande densité de structures; courte durée d'occupation

e) métal divers

Archeodunum SA, Gollion	poignard, épingles, parure, pointe de flèche, déchets de fabrication du bronze, scories, etc. (sans précision)	BzB2/C?	---
-------------------------	--	----------------	-----

f) céramique

Archeodunum SA, Gollion	150000 tessons : jarres et formes diverses, crépissage, cordons à impressions digitales, décors couvrants, Kerbschnitt, fines cannelures, incisions géométriques, anses en x, etc.	BzB2/C?	---
-------------------------	--	----------------	-----

g) divers

Archeodunum SA, perles d'ambre **BzB2/C?** ---
Gollion

Carte : B2 Coord. : 560100 / 185380 No: **465** CH VD **Payerne** ☆ **Neyremont**

Date de découverte ou d'acquisition : 1993 sondage RN1 Période(s) : BzA2b? Datation : oui Alt. : 470 m

Environnement : Plateau collinéen en bordure de la plaine de la Broye (colline) Fonction : habitat (?) Biblio. : Castella et Eschbach 1994, ASSPA 77, 178

Commentaires : fouille 80m2, plusieurs niveaux de la fin du Bronze ancien à l'époque romaine : fosse-silo(?) (1,30m diamètre) contenant des cendres, des pierres éclatées au feu et beaucoup de céramique

f) céramique

Archeodunum SA, En tessons de grandes jarres à cordons **BzA2b?** ---
Gollion lisses, gobelet à carène peu marquée, languettes de préhension, mamelons

Carte : B2 Coord. : 560230 / 186300 No: **472** CH VD **Payerne** ☆ **Route de Bussy**

Date de découverte ou d'acquisition : 1991 sondage RN1 Période(s) : BzD? Datation : oui Alt. : 447 m

Environnement : plaine de la Broye Fonction : habitat (?) Biblio. : Castella 1995, ASSPA 78, 202-203

Commentaires : à 2km au NO de Payerne-En Planeise, sondage de 65m2 : 2 grandes fosses (~3m de diamètre), grande jarre semi-enterrée

c) épingle

Archeodunum SA, En (sans précision) **BzD?** ---; Castella 1995, ASSPA 78, 203
Gollion

f) céramique

Archeodunum SA, En grande jarre (sans précision) **BzD?** ---; Castella 1995, ASSPA 78, 203
Gollion

Carte : B2 Coord. : / No: **54** CH VD **Pompaples** ☆

Date de découverte ou d'acquisition : 1890 Fournier Période(s) : BzC2 Datation : non Alt. : 490 m

Environnement : Jura en bordure du Plateau collinéen Fonction : trouvaille isolée Biblio. : Viollier 1927, 283

Commentaires : ---

a) poignard(s)

MAH GE B 5536 à base trapézoïdale débordante, 2 **BzC2** ill.11,3; Millotte 1963, 328, pl.10,21; Ost. 1971, 77,
rivets (type cheville) pl.26,5

Carte : C1 Coord. : / No: **242** CH NE **Pont de Thielle** ☆

Date de découverte ou d'acquisition : 1942 Boissonas Période(s) : BzC2/D Datation : non Alt. : 440 m

Environnement : plaine du Seeland (rivière) Fonction : trouvaille isolée Biblio. : ---

Commentaires : ---

c) épingle(s)

SLM ZU 39299 à tête bitronconique, col renflé **BzC2/D** ill.83,2; Beck 1980, 141, pl.44,8
décoré

Carte : C2 Coord. : 574170 / 171890 No: **147** CH FR **Pont-en-Ogoz** ☆ **Vers-les-Tours**

Date de découverte ou d'acquisition : 1947 Période(s) : BzC/D Datation : non Alt. : 680 m

Environnement : Plateau collinéen (éperon sur presqu'île de la Sarine) Fonction : habitat sur éperon Biblio. : Keller-Tarnuzzer 1946, SSP 37, 53; SSP 42 1952, 58; Schwab 1981, ASSPA 64, 231; Bouyer 1982, 42-47

Commentaires : actuellement sur une île en grande partie submergée; habitat préservé au milieu de la cour du château médiéval, fouillé en tranchées; foyer, pas de vestiges de construction

f) céramique


SAC FR Pt-Og 47-48 cordons lisses et digités, languettes, **BzC/D?** ---; Keller-Tarnuzzer 1946, SSP 37, pl.3.1; dessins
crépissage, coups d'ongle SAC FR
couvrants, lèvres épaissies plates,
anse "nouée" (en X?)

Carte : B2 Coord. : 556000 / 161850 No: **253** CH FR **Porsel** ☆ **Pra Gremi**

Date de découverte ou d'acquisition : 1958 Demierre Période(s) : BzD Datation : non Alt. : 810 m

Environnement : Plateau collinéen (colline) Fonction : trouvaille isolée (?) Biblio. : Schwab 1971, ASSPA 56, 188

Commentaires : près d'une source d'eau; vestiges de bois mentionnés par l'auteur de la découverte

b) hache(s)

MAH FR PO 58/1 à ailerons médians peu développés **BzD** ill.51,4; Schwab 1971, ASSPA 56, fig.13,1, pl.24,5; Ramseyer 1992, cat.42; Rychner et Kläntschli 1995, 33, No 672 (sous MAH Fribourg 1958-1")

Carte : CI Coord. : / No: **395** CH BE **Port** ☆

Date de découverte ou d'acquisition : --- Période(s) : BzA2b-HaA1 Datation : non Alt. : 450 m

Environnement : basse plaine de l'Aar (rivière) Fonction : trouvailles isolées Biblio. : Hafner 1995, 14-15

Commentaires : ---

a) épée(s)

SLM ZU 17383 à languette complexe, 10 rivets, t. **HaA** ill.18,12; Schauer 1971, 158, pl.68,465
Hemigkofen

BHM BE 23152 à soie quadrangulaire, 2 rivets **BzD/HaA1** XIXe s. ill.17,3; Schauer 1971, 91, pl.45,304

SLM ZU 2397 à soie recourbée, t. Pépinville **BzD** ill.17,4; Schauer 1971, 90, pl.44,303

a) poignard(s)

SLM ZU 17328 à base trapézoïdale étroite **BzC2** ill.10,12; Ost. 1971, 77, pl.26,12
(abîmée), 2 rivets, renflement médian

b) hache(s)

BHM BE 21129 à rebords proximaux, t. Cressier **BzA2b/B1?** XIXe s. ill.41,2; Ost. 1971, 77; Abels 1972, 52, pl.25,350;
classique Rychner et Kläntschli 1989, 177, No 598; 1995, 31, No 598

BHM BE 22085 à rebords proximaux, t. Cressier, **BzB/C** XIXe s. ill.41,17; Ost. 1971, 77, pl.30,4; Abels 1972, 52,
var. Vouvry pl.25,353; Rychner et Kläntschli 1989, 177, No 599;
1995, 31, No 599

SLM ZU 16670a à rebords, à tranchant très **BzA2b** 1868-74 ill.35,10; Hafner 1995, 235, pl.1,2
développé, t. Langquaid II K

SLM ZU 17380 à rebords, en forme de cloche, t. **BzB1** 1868-74 ill.47,4; Abels 1972, 80, pl.39,559; Rychner et
Habsheim B Kläntschli 1989, 177, No 643; 1995, 32, No 643;
Hafner 1995, 235, pl.1,1

c) épingle(s)

SLM ZU 16411 à bélière, t. Suisse occidentale **BzA2b** ill.67,5; Hafner 1995, 235, pl.1,7

SLM ZU 17420 à bélière, t. Suisse occidentale **BzA2b** ill.67,6; Hafner 1995, 235, pl.1,6

BHM BE 21131 à tête bitronconique, col renflé **BzC2/D** XIXe s. ill.83,3; Beck 1980, 141, pl.44,7
décoré

SLM ZU 17384 à tête cylindro-conique, col perforé? **BzB?** ---; Ost. 1971, 77

SLM ZU 17329 à tête tronconique, col côtelé **BzD** ill.76,30; Ost. 1971, 77, pl.20,6; Beck 1980, 133,
pl.32,17

SLM ZU 16642 côtelée, t. Les Favargettes, tige **BzC2/D** ill.77,9; Ost. 1971, 77, pl.23,11; Beck 1980, 131,
recourbée pl.29,13

BHM BE 21130 t. Binningen, forme dérivée à 3 **BzD2/HaA1** XIXe s. ill.97,9; Beck 1980, 144, pl.50,10
côtes

BHM BE 31599 tige à col perforé, décoré (cassée) **BzB1?** ---; Ost. 1971, 77, pl.18,21

e) faucille(s)

SLM ZU 16671 petite faucille à bouton t. Friedberg **BM** ill.129,2; Ost. 1971, 77; Primas 1986, 51, pl.2,31
A

BHM BE 21125 petite faucille à bouton t. Friedberg **BM** XIXe s. ill.129,7; Ost. 1971, 77, pl.36,7; Primas 1986, 53,
B pl.3,51

f) céramique

Coll. Hohl, Ipsach pot complet à anse et languette **BzA2** --- ---; Hafner 1995, 235, pl.3,1
bifide avec fragment de cordon
impressionné

Carte : CI Coord. : / No: **416** CH BE **Port** ☆ **Schwadernau**

Date de découverte ou d'acquisition : 1868-74 Période(s) : HaA Datation : non Alt. : 430 m

Environnement : basse plaine de l'Aar (rivière) Fonction : trouvaille isolée Biblio. : ---

Commentaires : découverte lors de la 1ère correction des eaux du Jura

a) épée(s)

BHM BE 9809 à languette complexe, 11 rivets **HaA** ill.18,11; Schauer 1971, 158, pl.68,464
(type cheville), t. Hemigkofen

Carte : CI Coord. : / No: **127** CH FR **Portalban** ☆

Date de découverte ou d'acquisition : --- Période(s) : BzA2b, BM, Datation : non Alt. : 435 m
BzD/HaA1

Environnement : rive est du lac de Neuchâtel Fonction : trouvailles isolées Biblio. : ---

Commentaires : la hache mentionnée par Abels (1972, 85, pl.44,613 : MCA NE 3) est en cuivre pur et est attribuée au Néolithique final par Schwab (1970,14, fig.3,4)

a) poignard(s)

SLM ZU 23842 à lame cannelée **BzA2b** 1911 ill.5,11; Hafner 1995, pl.32,2 (attribué à Estavayer-le-Lac FR)
Schreiber

c) épingle(s)

SLM ZU 23481 à tête en crosse **BzD/HaA1** 1911 ill.93,5; Beck 1980, 143, pl.48,9
Schreiber

d) bracelet(s)

(lieu de dépôt inconnu) plat, à côtes allongées, extrémités épaissies **BM/BR** --- ill.107,12; Paszt. 1985, 42, pl.12,97

Carte : C2 Coord. : 575700 / 180890 No: **432** CH FR **Posieux** ☆ **Bois de Châtillon T.10**

Date de découverte ou d'acquisition : 1989 fouille Période(s) : BzA2a Datation : non Alt. : 620 m

Environnement : Plateau collinéen (colline) Fonction : inhumation avec entourage de pierres Biblio. : Ramseyer 1990, 136-137, fig.1-3

Commentaires : découverte lors d'un sondage, entourée de 9 tombes médiévales, au sommet d'une colline; T.10 : fosse creusée dans les graviers, homme 57-67 ans, allongé (SO-NE) sur pierres plates (tête et pieds), entourage 330 galets, dalle sur la poitrine

c) épingle(s)

SAC FR Po-Cha/Fe 89-1 losangique **BzA2a** ill.61,14; Ramseyer 1990, 136, fig.4

Carte : B3 Coord. : 530280 / 151390 No: **299** CH VD **Préverenges** ☆ **Est**

Date de découverte ou d'acquisition : 1991 fouille GRAL Période(s) : BzA2a?/A2b/B1 Datation : oui Alt. : 375 m

Environnement : rive nord du lac Léman Fonction : habitat palafittique Biblio. : Corboud 1992, 144, fig.3 et 4; Wolf et alii 1999, 26

Commentaires : ---

a) poignard(s)

MCAH VD PE 91/1 à lame cannelée **BzA2b** ill.5,19; Corboud 1992, fig.3.6

b) hache(s)

MCAH VD PE 91/9 à rebords, à tranchant circulaire, t. **BzA2** ill.31,22; Corboud 1992, fig.3,1
Les Roseaux, var. Les Roseaux

MCAH VD PE 91/10 à rebords, à tranchant circulaire, t. **BzA2** ill.32,11; Corboud 1992, fig.3,4
Les Roseaux, var. Préverenges

MCAH VD PE 91/11 à rebords, à tranchant circulaire, t. **BzA2** ill.32,1; Corboud 1992, fig.3,3
Les Roseaux, var. Préverenges

MCAH VD PE 91/2 à rebords, à tranchant circulaire, t. **BzA2** ill.32,2; Corboud 1992, fig.3,2
Les Roseaux, var. Préverenges

MCAH VD PE 91/7 à rebords, à tranchant circulaire, t. **BzA2b** ill.33,11; Corboud 1992, fig.3,5
Onnens A

c) épingle(s)

MCAH VD PE 91/8 à tête de massue perforée **BzA2b/B1** ill.69,18; Corboud 1992, fig.4,1

MCAH VD PE 91 tige **BzA2** ---; Corboud 1992, fig.4,2

g) divers

MCAH VD PE 91 haches en pierre polie; fusaïole en pierre (3) **BzA2?** ---; Corboud 1992, fig.4,3-5.6

Carte : B3 Coord. : 539590 / 151100 No: **230** CH VD **Pully** ☆ **Chamblandes**

Date de découverte ou d'acquisition : 1939 Période(s) : BzD1 Datation : non Alt. : 450 m

Environnement : pente en gradins de la rive nord du Léman Fonction : trouvaille isolée Biblio. : Chevalley 1939, SSP 31, 68

Commentaires : ---

a) couteau(x)

MCAH VD 57869 à manche mixte à griffes et anneau terminal **BzD1** ill.19,5; Beck 1980, 147, pl.56,6

Carte : B3 Coord. : 539560 / 151090 No: **434** CH VD **Pully** ☆ **Maison Maillard**

Date de découverte ou d'acquisition : 1910 Période(s) : BzA2a Datation : non Alt. : 380 m

Environnement : pente en gradins de la rive nord du Léman Fonction : tombe (?) Biblio. : Weidmann 1979, ASSPA 62, 122

Commentaires : découverte lors de la construction de la maison du juge Maillard, à l'intersection des chemins de Chamblandes et de Vernay; semble située en bordure occidentale de la nécropole pré- et protohistorique de Chamblandes



a) poignard(s)			
Mus. Pully	à base droite, 4 rivets, lame à cannelures marginales	BzA2a	ill.1,13; pl.11A,2; Weidmann 1979, ASSPA 62, 122, fig.19,2
b) hache(s)			
Mus. Pully	spatule, t. Lausanne IA	BzA2a	ill.25,5; pl.11A,1; Weidmann 1979, ASSPA 62, 122, fig.19,1
c) épingle(s)			
Mus. Pully	à tête enroulée	BzA2a	ill.63,3; pl.11A,3; Weidmann 1979, ASSPA 62, 122, fig.19,3
d) torque(s)			
Mus. Pully	torques de section ronde, extrémités aplaties, décorés (cassés) (2)	BzA2a	ill.121,10-11; pl.11A,4-5; Weidmann 1979, ASSPA 62, 122, fig.19,4,5

Carte : B2 Coord. : 531320 / 180420 No: **152** CH VD **Rances** ☆ **Champ-Vully**

Date de découverte ou d'acquisition : 1974-81 fouille Période(s) : BM/BR Datation : oui Alt. : 555 m

Environnement : Plateau collinéen en bordure de la plaine de l'Orbe Fonction : habitat ouvert sur terrasse Biblio. : Gallay et Voruz 1978; David-Elbiali (étude non publiée)

Commentaires : nombreuses structures et trous de poteaux appartenant à différentes maisons dont un plan hypothétique peut être proposé, le centre du village a été détruit

a) arme(s)			
(lieu de dépôt inconnu)	pointe de lance (extrémité avec nervure médiane)	BM?	---; rapport de fouille Rances CVS-1979, 6
e) métal divers			
(lieu de dépôt inconnu)	aiguilles à chas (fragments)	BM?	---; Rapport de fouille Rances CVS-1979, 6
f) céramique			
DPT ANT GE	nombreux tessons fragmentés, jarres crépies, etc...	BzC/HaA1	---; Gallay et Voruz 1978
g) divers			
DPT ANT GE	meules (entières et fragmentées), perceur et marteau en pierre verte	BM?	---; rapport de fouille Rances CVS-1979, 6

Carte : D3 Coord. : 628150 / 128900 No: **454** CH VS **Raron (Rarogne)** ☆ **Burghügel**

Date de découverte ou d'acquisition : 1987-88 fouille Période(s) : BzC/D Datation : non Alt. : 700 m

Environnement : colline en bordure de la plaine du Rhône Fonction : habitat de hauteur sur colline Biblio. : Wiblé 1989, ASSPA 72, 311; 1989, 369-372

Commentaires : découvert lors de l'extension du cimetière, sur la colline du château qui domine le village; fouille d'env. 100m² : murets de pierres sèches, trous de piquets, fosses, une de 3x2m avec poteaux d'angles, une autre avec foyer aménagé

a) poignard(s)			
ORA VS	à base étroite abîmée, 2 rivets (?), forte nervure médiane	BzC2	ill.10,21; Wiblé 1989, fig.8
b) hache(s)			
ORA VS	fragment de lame (sans précision)	BzC/D?	---; Wiblé 1989, 370
e) métal divers			
ORA VS	alène	BzC/D?	---; Wiblé 1989, 370
f) céramique			
ORA VS	tessons, dont pichet entier, décor typologique (sans précision)	BzC/D	---; Wiblé 1989, fig.7

Carte : D3 Coord. : 628700 / 128800 No: **224** CH VS **Raron (Rarogne)** ☆ **Heidnisch Buehl**


Date de découverte ou d'acquisition : --- Période(s) : BzD-HaA1 Datation : non Alt. : 770 m

Environnement : colline en bordure de la plaine du Rhône Fonction : inhumations Biblio. : IAS 1893, 182; Pugin 1984, ASSPA 67, 199

Commentaires : en 1870 et années suivantes : nombreux coffres de pierres (0,6-0,95x0,5m) avec inhumations repliées de l'âge du Fer; en 1964, au pied NE de la colline, défonçage des vignes : fouille de sépultures (Bz? et La Tène) et découverte d'objets isolés

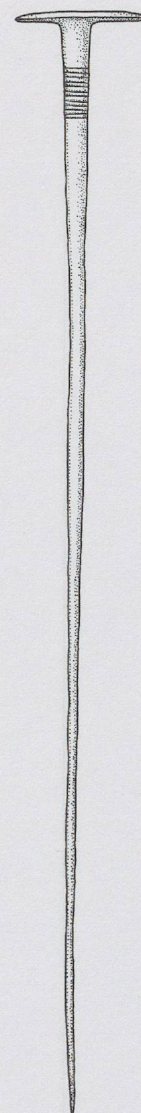
e) épingle(s)			
BHM BE 10538	à tête globuleuse, proche t. Deinsdorf, décorée, surcoulée	BzD1	1870 ill.94,1; IAS 1893, pl.11,9; Bocks. 1964, 90; Beck 1980, 137, pl.40,8
DPT ANT GE Rarogne 64	t. Binningen classique (cassée)	BzD2/HaA1	1964 ill.96,17; Pugin 1984, ASSPA 67, 199, fig.36,2
f) céramique			
BHM BE 10563 (non trouvé)	petit vase caréné, décor de cupules ou mamelons (?) à cannelure concentrique	BzD?	1870 ---; IAS 1893, pl.11,3; Bocks. 1964, 90

DPT ANT GE ?	tessons (9)	BzD?	1964	---	Pugin 1984, ASSPA 67, 199, fig.36,5-6
Carte : D2	Coord. : /	No: 371	CH BE	Reutigen	Haukiesgrube
Date de découverte ou d'acquisition :	1925	Période(s) :	BzB/C	Datation :	non Alt. : 620 m
Environnement :	zone collinéenne de la haute plaine de l'Aar (marais)	Fonction :	trouvaille isolée	Biblio. :	Tschumi 1953, 331
Commentaires :	---				
b) hache(s)					
SM Thun 2018	à rebords proximaux, t. Cressier classique	BzB/C	ill.41,12; Tschumi 1953, 331, fig.89; Ost. 1971, 78; Abels 1972, 53, pl.26,365; Rychner et Kläntschli 1989, 179, No 884; 1995, 40, No 884 (sous "HM Thoune 2849")		
Carte : C1	Coord. : 581180 / 199500	No: 279	CH FR	Ried bei Kerzers	Guggemärli
Date de découverte ou d'acquisition :	1973 fouille RN12	Période(s) :	BzD1	Datation :	non Alt. : 525 m
Environnement :	Plateau collinéen (colline)	Fonction :	incinérations	Biblio. :	Archéologie fribourgeoise 1974-75, 9; Schwab 1976b, 19-21, fig.6-11; 1978, ASSPA 61, 182
Commentaires :	tombes à incinération détruites par l'implantation d'un tumulus hallstattien				
c) épingle(s)					
SAC FR RI-Gu 73/114	à tête de pavot, forme classique, décorée, surcoulée (cassée)	BzD1	ill.94,9; pl.41B,1; Schwab 1976b, fig.10		
d) bracelet(s)					
SAC FR RI-Gu 73/s.n.	torsadé à extrémités carrées, proche t. Binzen	BzD1	ill.117,5; pl.41B,2; Schwab 1976b, fig.10; Paszt. 1985, 106, pl.41,494		
SAC FR RI-Gu 73/s.n.	torsadé, t. Binzen (fragment)	BzD1	ill.117, 6; pl.41B,3; Schwab 1976b, fig.10; Paszt. 1985, 105, pl.41,491		
f) céramique					
SAC FR RI-Gu 73/s.n.	crépissage, cordons lisses et digité, incisions verticales couvrantes, anse X, cannelures	BzD1	---; Schwab 1976b		
Carte : C1	Coord. : 579950 / 201030	No: 148	CH FR	Ried bei Kerzers	Hölle
Date de découverte ou d'acquisition :	1979 fouille RN1	Période(s) :	BM/BR	Datation :	oui Alt. : 460 m
Environnement :	Plateau collinéen en bordure de la plaine du Seeland (colline)	Fonction :	habitat	Biblio. :	Boisaubert et Bouyer 1984, 14-24, fig.9-12; Boisaubert et alii 1992, 45-46
Commentaires :	aménagement en terrasse; construction sur sablières basses sans poteaux plantés; structure de forme ovale constituée de blocs et de galets (tombe?); 20'000 tessons de céramique				
c) épingle(s)					
Dépôt RN1	à col renflé (corrodée et cassée)	BM?	---; Boisaubert et Bouyer 1984, 19, fig.9.a		
e) métal divers					
Dépôt RN1	alêne losangique (?)	BM?	---; Boisaubert et Bouyer 1984, 19, fig.9.b		
f) céramique					
Dépôt RN1	fine avec décors couvrants, cannelures, excision	BzC/D	---; Boisaubert et Bouyer 1984, 14-24, fig.11-12		
Dépôt RN1	grossière avec cordons, prises, crépissage	BzB-D	---; Boisaubert et Bouyer 1984, 14-24, fig.11-12		
g) divers					
Dépôt RN1	perles en ambre (2); grattoir et pointe de flèche en silex; poids de tisserand	BM-BR	---; Boisaubert et Bouyer 1984, 19, fig.9.c-f;10,c		
Carte : D1	Coord. : /	No: 369	CH BE	Rubigen	Beitenwil
Date de découverte ou d'acquisition :	1879 env.	Période(s) :	BzD	Datation :	non Alt. : 590 m
Environnement :	Plateau collinéen en bordure de la haute plaine de l'Aar	Fonction :	trouvaille isolée	Biblio. :	Tschumi 1953, 332
Commentaires :	découverte dans un champ				
a) épée(s)					
BHM BE 9946	à languette complexe, proche t. Annenheim? (cassée)	BzD	ill.18,4; Schauer 1971, 150, pl.65,450		
Carte : D1	Coord. : 610600 / 193850	No: 507	CH BE	Rubigen	Trimstein-Lusbühl T.2
Date de découverte ou d'acquisition :		Période(s) :		Datation :	non Alt. : 640 m



- 1905 Wiedmer-Stern BzA2b
- Environnement* : Plateau collinéen (colline) **Fonction** : inhumation (?) *Biblio.* : Hafner 1995, 206
- Commentaires* : sépulture sans squelette (décomposé?), sous un aménagement de gros galets, découverte au milieu de sépultures du Haut Moyen Age
- c) épingle(s)**
(lieu de dépôt inconnu) à bélière classique, schéma Unetice; fragment de tige **BzA2b** ---; Hafner 1995, 208
- g) divers**
(lieu de dépôt inconnu) perle d'ambre **BzA2b** ---; Hafner 1995, 208
-
- Carte* : C3 *Coord.* : / *No.* : **367** CH BE Saanen ☆ Chalet "Le Jason"
- Date de découverte ou d'acquisition* : 1957 *Période(s)* : BzB1 *Datation* : non *Alt.* : 1010 m
- Environnement* : versant nord des Alpes, Pays d'En Haut **Fonction** : trouvaille isolée *Biblio.* : Bandi 1957-58, Jb BHM BE 37-38, 174-175, fig.6
- Commentaires* : découverte à 5 ou 10cm de profondeur
- c) épingle(s)**
BHM BE 42168 à tête de massue, t. Heckholzhäusen **BzB1** ill.73,6; Ost. 1971, 79
-
- Carte* : C3 *Coord.* : 580000 / 113000 *No.* : **94** CH VS Saillon ☆
- Date de découverte ou d'acquisition* : 1894 Franzoni *Période(s)* : BzA2-B1 *Datation* : non *Alt.* : 510 m
- Environnement* : colline en bordure de la plaine du Rhône **Fonction** : trouvailles isolées *Biblio.* : Bocks. 1964, 91
- Commentaires* : ---
- a) épées(s)**
MAH GE B 5731 à base large, trapézoïdale, 4 rivets, f. danubienne **BzB1** ill.14,1; Bocks. 1964, 91, fig.26,15; Schauer 1971, 25, pl.3,24
- a) poignard(s)**
MAH GE B 5734 allongé, à base abîmée, 5 rivets, décor en V **BzA2b** ill.3,3; Bocks. 1964, 91, fig.25,30
- b) hache(s)**
MAH GE B 5732 à rebords, à côtés parallèles, t. Mägerkingen, var. Saillon **BzB1** ill.42,8; Bocks. 1964, 91, fig.26,26; Abels 1972, 61, pl.30,424; Rychner et Kläntschli 1989, 175, No 530; 1995, 28, No 530
- MAH GE B 5733 spatule, t. Bevaix classique **BzA2b** ill.29,15; Bocks. 1964, 91, fig.25,28; SAM 2 1968, 192, No 7066; Abels 1972, 24, pl.13,189
- d) parure**
MAH GE B 5735 gorgerin **BzA2b/B1** ill.123,2; Bocks. 1964, 91
MAH GE M (886 à 892) grandes spirales (7) **BzA2** ---; Bocks. 1964, 91
MAH GE M 893 spirale moyenne **BzA2** ---; Bocks. 1964, 91; Paszt. 1985, 250, pl.177,2173
-
- Carte* : C3 *Coord.* : 580000 / 113000 *No.* : **93** CH VS Saillon ☆
- Date de découverte ou d'acquisition* : 1896 *Période(s)* : BzB1 *Datation* : non *Alt.* : 510 m
- Environnement* : colline en bordure de la plaine du Rhône **Fonction** : trouvaille isolée *Biblio.* : Bocks. 1964, 91
- Commentaires* : découverte faite dans une tombe du Bronze final à 1m de profondeur, associée à 2 épingles
- b) hache(s)**
MCA VS 975 à rebords, à côtés parallèles, t. Mägerkingen, var. Saillon **BzB1** ill.42,7; Bocks. 1964, 91, fig.26,25; Abels 1972, 61, pl.30,423; Rychner et Kläntschli 1989, 175, No 656; 1995, 33, No 656
-
- Carte* : C3 *Coord.* : 580000 / 113000 *No.* : **284** CH VS Saillon ☆
- Date de découverte ou d'acquisition* : 1900 *Période(s)* : BzA2b/B1 *Datation* : non *Alt.* : 510 m
- Environnement* : colline en bordure de la plaine du Rhône **Fonction** : trouvailles isolées *Biblio.* : Sauter 1950, pl.IV,12; Bocks. 1964,91
- Commentaires* : l'épingle à tête en roue dentée perforée (Sauter 1950, pl.4,12) fait partie d'un lot de pièces romaines des fouilles de Martigny de 1902-1903 (MCA VS ?); couteau et bracelet de la fin du Bronze final
- c) épingle(s)**
MCA VS 1116 d disque de tôle orné de bosselles (disque d'épingle cassé?) **BzA2b/B1** ---; Bocks. 1964, 91, fig.25,15
- d) bracelet(s)**
MCA VS 1116 b plat à côtes allongées, extrémités enroulées, t. Drône, var. Saillon **BzA2b/B1** ill.106,5; Bocks. 1964, 91, fig.26,28; Paszt. 1985, 37, pl.9,59

MCA VS 1116 c	plat à côtes allongées, extrémités enroulées, t. Drône, var. Saillon	BzA2b/B1	ill.106,6; Bocks. 1964, 91, fig.26,20; Paszt. 1985, 37, pl.9,60
d) parure			
MCA VS 1116 e (non identifiés)	tubes spiralés (2)	BzA2b/B1	---; Bocks. 1964, 91
Carte : C3	Coord. : 580000 / 113000	No: 285	CH VS Saillon ☆
Date de découverte ou d'acquisition : 1900 env.		Période(s) : BzA2b/B1	Datation : non Alt. : 510 m
Environnement : colline en bordure de la plaine du Rhône		Fonction : trouvaille isolée	Biblio. : Bocks, 1964, 91
Commentaires : ---			
c) épingle(s)			
MCA VS 2149	à tête en disque, décor cantonné et bossettes, t. Drône	BzA2b/B1	ill.58,16; Bocks. 1964, 91, fig.26,24
Carte : C3	Coord. : 580000 / 113000	No: 185	CH VS Saillon ☆
Date de découverte ou d'acquisition : 1902		Période(s) : BzA2b	Datation : non Alt. : 510 m
Environnement : colline en bordure de la plaine du Rhône		Fonction : trouvaille isolée	Biblio. : Sauter 1950, 123; Bocks. 1964, 91
Commentaires : une épingle aurait été retrouvée en même temps			
b) hache(s)			
MCA VS 1130	spatule, t. Bevaix classique	BzA2b	ill.29,3; Bocks. 1964, 91, fig.25,29; Abels 1972, 23, pl.12,183
Carte : C3	Coord. : 580000 / 113000	No: 92	CH VS Saillon ☆
Date de découverte ou d'acquisition : XIXe s. fin		Période(s) : BzA2b/B1	Datation : non Alt. : 510 m
Environnement : colline en bordure de la plaine du Rhône		Fonction : tombe	Biblio. : Bocks. 1964, 91
Commentaires : ---			
c) épingle(s)			
BHM BE 19553	à tête en disque, décor cantonné et bossettes, t. Drône	BzA2b/B1	ill.58,15; pl.24D,1; Bocks. 1964, 91, fig.26,4; SAM 2 1968, 66, No 2875
d) parure			
BHM BE 19554	grande spirale	BzA2b/B1	ill.122,41; pl.24D,2; Bocks. 1964, 91, fig.26,5; SAM 2 1968, 66, No 2874; Paszt. 1985, 250, pl.177,2172
Carte : C3	Coord. : 580690 / 113810	No: 286	CH VS Saillon ☆ La Crettaz
Date de découverte ou d'acquisition : 1939		Période(s) : BzA2a	Datation : non Alt. : 470 m
Environnement : versant nord de la plaine du Rhône (replat)		Fonction : inhumations	Biblio. : Keller-Tarnuzzer 1940-41, SSP 32, 81; Bocks. 1964, 91
Commentaires : découverts lors du terrassement d'une vigne de la paroisse, 500m à l'est du village : 12 coffres en dalles, parallèles, entre 1,20 et 1,80m de longueur à 1,20m sous la surface, inhumations tête à l'ouest			
a) poignard(s)			
MCA VS 2217	à manche en bronze, t. Rhône	BzA2a	ill.6,20; pl.8C,1; Keller-Tarnuzzer 1940-41, SSP 32, fig.12; Bocks. 1964, 91, fig.25,12
b) hache(s)			
MCA VS 2218 (introuvable)	spatule, t. Lausanne IA	BzA2a	ill.25,3; pl.8C,2; Bocks. 1964, 91, fig.25,14; Abels 1972, 18, pl.11,163
d) parure			
MCA VS 2219 (non identifiés)	tubes enroulés (2)	BzA2a	ill.126,7; pl.8C,3-4; Bocks. 1964, 91, fig.25,11.13
Carte : C3	Coord. : 578800 / 115800	No: 95	CH VS Saillon ☆ Mayens de Tchou, La Combaz
Date de découverte ou d'acquisition : 1938		Période(s) : BzA2b	Datation : non Alt. : 1400 m
Environnement : versant nord de la plaine du Rhône, alpage		Fonction : trouvaille isolée	Biblio. : Sauter 1960-61, ASSP 48, 128-129, fig.13; Bocks. 1964, 91-92
Commentaires : découverte "à la Combaz"			
b) hache(s)			
MCA VS 40016	à rebords, à tranchant circulaire, t. Les Roseaux, var. Préverenges	BzA2	ill.32,10; Bocks. 1964, 91-92; Abels 1972, 76, pl.36,517
Carte : B1	Coord. : /	No: 137	CH NE Saint-Aubin ☆ Châtelets
Date de découverte ou d'acquisition : 1867		Période(s) : BzA2	Datation : non Alt. : 435 m
Environnement : rive ouest du lac de Neuchâtel		Fonction : trouvaille isolée	Biblio. : Millotte 1963 (sous "Vaumarcus"),



Commentaires : découverte sur la grève au pied des rochers

c) épingle(s)

MCA NE Vau. 1 tréflée à 2 lobes, décorée **BzA2** ill.60,10; Millotte 1963, 349; Bill 1973, 98, pl.49,18; Hafner 1995, 240, pl.33,1

Carte : C1 Coord. : / No: **314** CH NE **Saint-Blaise** ☆

Date de découverte ou d'acquisition : XIX^e s. fin Période(s) : BzA2 Datation : non Alt. : 435 m

Environnement : rive ouest du lac de Neuchâtel **Fonction** : habitat palafittique (?) *Biblio.* : Hafner 1995, 48

Commentaires : le poignard (MAH GE B 4207 : pl.23,4) appartient probablement au Néolithique final; le tranchant de hache (SLM ZU 8993 : pl.23,5) ne peut être attribué au type Ollon, les caractéristiques ne correspondent pas

f) céramique

MCA NE jarre et fragments de jarres à réseaux de cordons lisses et impressionnés, languettes de préhension **BzA2** ---; Hafner 1995, 238, pl.22,5-6;23,1-3

Carte : C3 Coord. : 598000 / 122000 No: **132** CH VS **Saint-Léonard** ☆

Date de découverte ou d'acquisition : XIX^e s.(?) Période(s) : BzA2 Datation : non Alt. : 600 m

Environnement : cône d'alluvions en bordure de la plaine du Rhône **Fonction** : trouvaille isolée *Biblio.* : Bocks. 1964, 92

Commentaires : ---

c) épingle(s)

SLM ZU 22065 à tête enroulée, col torsadé **BzA2** ---; Bocks. 1964, 92

Carte : C3 Coord. : 599450 / 122850 No: **96** CH VS **Saint-Léonard** ☆ **Sur le Grand Pré**

Date de découverte ou d'acquisition : 1956-62 fouille Période(s) : BA, BzB1, BzC/D Datation : non Alt. : 600 m

Environnement : cône d'alluvions en bordure de la plaine du Rhône **Fonction** : habitat ouvert entre collines *Biblio.* : Sauter 1960, 270; Bocks. 1964, 45, 61-62, 92

Commentaires : le chantier principal n'a pas livré de structures attribuables à l'âge du Bronze; le chantier nord a révélé un fond de maison

a) poignard(s)

MCA VS SL 5030 à base trapézoïdale étroite, 2 rivets (type cheville), renflement médian partiel **BzC** ill.10,18; Sauter 1960, 270, fig.24,1; Bocks. 1964, 92

c) épingle(s)

Coll. Perrin, St.-Léonard côtelée, t. Les Favargettes (cassée) **BzC2/D** ill.77,8; Sauter 1960, 270, fig.24,2; Bocks. 1964, 92

f) céramique

DPT ANT GE tasses de type Roseaux, tasse avec anse coudée, impressions couvrantes, cordons impressionnés, cannelures verticales, etc. **BA, BzB1, BM/BR** ---; Bocks. 1964, 45, fig.14; 61-62, fig.15-16

Carte : B2 Coord. : / No: **118** CH FR **Saint-Martin** ☆ **Le Jordil**

Date de découverte ou d'acquisition : 1886 Période(s) : BzA2b/B1 Datation : non Alt. : 830 m

Environnement : Plateau collinéen (colline) **Fonction** : inhumation allongée double avec entourage de pierres *Biblio.* : Peissard 1941, 85-86

Commentaires : découverte à 0,70m de profondeur dans un sédiment sableux et graveleux; squelettes placés tête-bêche, entourée de gros cailloux et couverte d'une dalle

a) poignard(s)

MAH FR 1738 à lame cannelée **BzA2b/B1** ill.5,2; pl.22A,3; SAM 2 1968, 194, No 7141, pl.43; Gallay 1971, 136, fig.3,j; Abels 1972, pl.62A,3

MAH FR 1739 à lame cannelée **BzA2b/B1** ill.5,4; pl.22A,4; SAM 2 1968, 194, No 7143; Gallay 1971, 136, fig.3,l; Abels 1972, pl.62A,4

MAH FR 1740 à lame cannelée **BzA2b/B1** ill.5,7; pl.22A,6; SAM 2 1968, 194, No 7142; Gallay 1971, 136, fig.3,i; Abels 1972, pl.62A,5

b) hache(s)

MAH FR 1741 à rebords proximaux, t. Ollon **BzA2b/B1** ill.40,2; pl.22A,2; SAM 2 1968, 194, No 7162, pl.43; Gallay 1971, 136, fig.3,m; Abels 1972, 50, pl.25,345;62A,1

MAH FR 1742 à talon, forme précoce **BzA2b/B1** ill.50,2; pl.22A,1; SAM 2 1968, 194, No 7140; Gallay 1971, 136, fig.3,g; Abels 1972, pl.62A,2



<u>c) épingle(s)</u>			
MAH FR 1743	à bélière, décorée, t. Suisse occidentale	BzA2b/B1	ill.67,13; pl.22A,5; Gallay 1971, 136, fig.3,h; Abels 1972, pl.62A,6
MAH FR 1744	à bélière, décorée, t. Suisse occidentale (cassée)	BzA2b/B1	ill.67,14; pl.22A,7; Gallay 1971, 136, fig.3,k; Abels 1972, pl.62A,7

Carte : C3 Coord. : 566000 / 118000 No: **246** CH VS **Saint-Maurice** ☆

Date de découverte ou d'acquisition : --- Période(s) : BzC2/D Datation : non Alt. : 420 m

Environnement : bas de versant en bordure de la plaine du Rhône Fonction : trouvaille isolée Biblio. : Bocks. 1964, 92

Commentaires : provenance incertaine

<u>b) hache(s)</u>			
Mus. Abbaye St.-Maurice	à talon, t. normand	BzC2/D	ill.50,8; Bocks. 1964, 92, fig.27,20

Carte : C3 Coord. : 566390 / 118780 No: **97** CH VS **Saint-Maurice** ☆ **Martolet**

Date de découverte ou d'acquisition : 1944 fouille Blondel Période(s) : BzA2b/B1 Datation : non Alt. : 413 m

Environnement : bas de versant en bordure de la plaine du Rhône Fonction : inhumation Biblio. : Blondel 1944, SSP 35, 49; Bocks. 1964, 92

Commentaires : derrière l'abbaye, contre le rocher; seul le haut de la tombe était conservé : entourage de dalles autour de la tête, épingles déposées près de la tête

<u>c) épingle(s)</u>			
Mus. Abbaye St.-Maurice	à tête de massue, perforée	BzA2b/B1	ill.69,15; pl.24B,1; Bocks. 1964, 92, fig.26,54
Mus. Abbaye St.-Maurice	à tête enroulée	BzA2b/B1	ill.63,16; pl.24B,2; Bocks. 1964, 92, fig.26,55

Carte : C3 Coord. : 566000 / 118000 No: **247** CH VS **Saint-Maurice** ☆ **Place Sainte-Marie**

Date de découverte ou d'acquisition : 1914 avant Période(s) : BzB Datation : non Alt. : 420 m

Environnement : bas de versant en bordure de la plaine du Rhône Fonction : trouvaille isolée Biblio. : Bocks. 1964, 92

Commentaires : ---

<u>c) épingle(s)</u>			
Mus. Abbaye St.-Maurice	à tête biconique, col renflé perforé	BzB	ill.73,9; Bocks. 1964, 92, fig.26,52

Carte : B3 Coord. : / No: **226** CH VD **Saint-Sulpice** ☆

Date de découverte ou d'acquisition : 1928-31 Période(s) : BzD1 Datation : non Alt. : 400 m

Environnement : pente en gradins de la rive nord du Léman Fonction : trouvaillés isolées Biblio. : Reverdin 1931, 36

Commentaires : découvert dans une gravière; Reverdin mentionne également 3 épingles (à têtes de pavot, enroulée, discoïde), des éléments de mors, etc., non documentés

<u>a) poignard(s)</u>			
MCAH VD 31982	à languette, 2 rivets	BzD1	ill.13,3; Reverdin 1931, pl.4,1

Carte : B3 Coord. : / No: **1** CH VD **Saint-Sulpice** ☆

Date de découverte ou d'acquisition : 1929 Période(s) : BzD1 Datation : non Alt. : 400 m

Environnement : pente en gradins de la rive nord du Léman Fonction : incinération, tombe à char Biblio. : Reverdin 1931, SSP 23, 36-37, pl.IV

Commentaires : une grande partie de la céramique et l'épingle n'ont pu être identifiées; d'après le registre du Musée, tous les éléments mentionnés proviendraient de la même tombe

<u>a) couteau(x)</u>			
MCAH VD 31873	à languette, 2 rivets, double tranchant, t. occidental	BzD1	ill.20,3; pl.39B,1; Schauer 1971, 64, pl.132C,1

<u>a) épée(s)</u>			
MCAH VD 31872	à languette étroite, 4 rivets (type cheville), t. Rixheim	BzD1	ill.16,6; pl.39B,2; Schauer 1971, 64, pl.28,204;132C,2; Reim 1974, 19, pl.13B,8

<u>c) épingle(s)</u>			
MCAH VD 31874 (introuvable)	à grosse tête globuleuse (?)	BzD1 (?)	---; Schauer 1971, 64

<u>e) métal divers</u>			
MCAH VD 31875	fragments de bronze brûlés, éléments de mors, de	BzD1	pl.39B,3-7; Reverdin 1931, pl.IV,1,2; Drack 1960-61, fig.1A; Schauer 1971, 64

harnachement et de char

f) céramiqueMCAH VD 31875
(introuvable)grande urne à décor cannelé
horizontal, récipients fragmentaires
(6) (?)

BzD1 (?)

---; Schauer 1971, 64

Carte : B3 Coord. : 532280 / 151760

No: 430

CH VD

Saint-Sulpice ☆

Maison Blanche

Date de découverte ou d'acquisition : 1955

Période(s) : BzD2?

Datation : non

Alt. : 400 m

Environnement : pente en gradins de la rive nord du
Léman

Fonction : trouvaille isolée

Biblio. : Degen 1958-59, ASSP 47, 161

Commentaires : découvert dans une gravière

a) couteau(x)MCAH VD Coll.
Hübscher 2230à languette, 2 rivets (type cheville),
t. occidental BzD2?

ill.20,4; Degen 1958-59, ASSP 47, 161, fig.12,1

Carte : B2 Coord. : /

No: 249

CH VD

Sainte-Croix ☆

Date de découverte ou d'acquisition : XIXe s.

Période(s) : BzC

Datation : non

Alt. : 1080 m

Environnement : haut bassin du Jura

Fonction : trouvaille isolée

Biblio. : Bonstetten 1874, 20; Viollier 1927,
140

Commentaires : découverte sous les racines d'un sapin

b) hache(s)

BHM BE 9970

à rebords, à étranglement médian,
t. Boismurie, var. Le Pâquier BzCill.45,4; Abels 1972, 71, pl.33,479; Rychner et
Kläntschli 1989, 175, No 605; 1995, 31, No 605

Carte : D3 Coord. : 610000 / 129000

No: 283

CH VS

Salquenen (Salgesch) ☆

Date de découverte ou d'acquisition : 1901

Période(s) : BzA2b?

Datation : non

Alt. : 580 m

Environnement : pente en gradins du versant nord de la
plaine du Rhône

Fonction : trouvaille isolée

Biblio. : Bocks. 1964, 94

Commentaires : provenance douteuse : l'objet portant ce numéro sur le nég. 731 du SLM ZU ne correspond pas à cette pièce

a) poignard(s)

MCA VS 1127

à base arrondie, 4 rivet (type
cheville), arête médiane marquée BzA2b?ill.1,20; Bocks. 1964, 94, fig.24,23; SAM 2 1968,
108, No 4170

Carte : C4 Coord. : 566000 / 106250

No: 98

CH VS

Salvan ☆

La Lex

Date de découverte ou d'acquisition : 1876

Période(s) : BzD

Datation : non

Alt. : 1200 m

Environnement : vallée latérale de la plaine du Rhône

Fonction : trouvaille isolée

Biblio. : Viollier 1940-41, SSP 32, 82;
Bocks. 1964, 94Commentaires : découverte par M. Doge dans une anfractuosité de rocher sur le chemin entre les Marécottes et le pont de Fenestral qui enjambe
le Triègeb) hache(s)SLM ZU moulage (Coll. à ailerons médians peu développés
Guex, Vevey) BzD

ill.51,1; Heierli 1896, pl.1,7; Bocks. 1964, 94

Carte : C2 Coord. : /

No: 448

CH FR

Sankt Antoni ☆

Burgbühl

Date de découverte ou d'acquisition : 1982

Période(s) : BzA2b

Datation : non

Alt. : 720 m

Environnement : Plateau collinéen (colline)

Fonction : tombe

Biblio. : Archéologie fribourgeoise 1980-82,
39; Dubuis 1983, ASSPA 66, 264

Commentaires : découverte d'une sépulture lors du creusement d'une tranchée pour les PTT; objet récolté par un ouvrier

b) hache(s)SAC FR San-Bü 82.96/1 à rebords, à tranchant très
développé, t. Langquaid II BzA2bill.35,4; Archéologie fribourgeoise 1980-82, 39,
fig.52; Dubuis 1983, ASSPA 66, fig.24

Carte : C1 Coord. : /

No: 373

CH BE

Säriswil ☆

Im Zelgli

Date de découverte ou d'acquisition : 1943

Période(s) : BzC

Datation : non

Alt. : 640 m

Environnement : Plateau collinéen

Fonction : trouvaille isolée

Biblio. : Keller-Tarnuzzer 1945, SSP 36, 54-
55, pl.7,2; Tschumi 1953, 396,
fig.69

Commentaires : découverte près du champ "Neues Schulhaus"

b) hache(s)BHM BE 32651 à rebords, à étranglement médian,
t. Boismurie, var. Le Pâquier BzCill.45,5; Ost. 1971, 79, pl.33,7; Rychner et Kläntschli
1995, 20, No 279

Carte : C3 Coord. : 590730 / 121870

No: 100

CH VS

Savièse ☆

Chandolin

Date de découverte ou d'acquisition : XIXe s. *Période(s)* : BzB1 *Datation* : non *Alt.* : 820 m
Environnement : pente en gradins du versant nord de la plaine du Rhône *Fonction* : tombe *Biblio.* : Heierli 1892, 4-5; 1897, 47; Bocks. 1964, 94
Commentaires : traces de rubéfaction sur les objets; en 1892, Heierli mentionne le quartier de Chandoline à Sion comme lieu de provenance, puis Chandolin (Savièse) en 1897, l'inventaire est le même!

c) épingle(s)

BHM BE 10256	à tête de massue, décorée, perforée	BzB1	ill.69,1; pl.25C,1; Heierli 1892, IAS, 4-5, pl.I-II,3; Bocks. 1964, 94
BHM BE 10258	à tête de massue, décorée, perforée	BzB1	ill.69,2; pl.25C,2; Bocks. 1964, 94
BHM BE 10259	à tête de massue, décorée, perforée (cassée)	BzB1	ill.69,3; pl.25C,3; Bocks. 1964, 94
BHM BE 10257	à tête enroulée (cassée)	BzB1	ill.63,19; pl.25C,5; Heierli 1892, IAS, 4-5, pl.I-II,2; Bocks. 1964, 94
BHM BE 10260	à tête enroulée (cassée)	BzB1	ill.63,20; pl.25C,4; Bocks. 1964, 94

d) bracelet(s)

BHM BE 18958	plat à côtes allongées, extrémités enroulées, t. Drône, var. Chandolin	BzB1	ill.106,12; pl.25C,7; Bocks. 1964, 94, fig.26,11; Paszt. 1985, 38, pl.10,65
BHM BE 18959	plat à côtes allongées, extrémités enroulées, t. Drône, var. Chandolin	BzB1	ill.106,13; pl.25C,6; Bocks. 1964, 94, fig.26,12; Paszt. 1985, 38, pl.10,66

Carte : C3 *Coord.* : 591260/ 121200 *No.* : **102** CH VS **Savièse** ☆ **Château de la Soie**
Date de découverte ou d'acquisition : 1901 Lob *Période(s)* : BzB *Datation* : non *Alt.* : 750 m
Environnement : pente en gradins du versant nord de la plaine du Rhône (colline) *Fonction* : trouvaille isolée *Biblio.* : Bocks. 1964, 94
Commentaires : découverte proche du Château de la Soie: les deux haches à ailerons médians mentionnées par Bocks. (1964, 94 : SLM ZU 2257) proviennent de Zürich-Letten!

e) faucille(s)

SLM ZU 14283	petite faucille sans bouton, t. Beilngries	BzC	ill.129,21; Bocks. 1964, 94; Primas 1986, 56, pl.5,89
--------------	--	------------	---

Carte : C3 *Coord.* : 591260/ 121200 *No.* : **101** CH VS **Savièse** ☆ **Château de la Soie**
Date de découverte ou d'acquisition : XIXe s. *Période(s)* : BzA2 *Datation* : non *Alt.* : 750 m
Environnement : pente en gradins du versant nord de la plaine du Rhône (colline) *Fonction* : tombes *Biblio.* : Bocks. 1964, 94
Commentaires : Abels mentionne "Conthey-Mont de Séon" comme provenance

b) hache(s)

BHM BE 10499	à rebords, à tranchant circulaire, t. Les Roseaux, var. Savièse	BzA2	ill.31,1; Bocks. 1964, 94, fig.3,6; SAM 2 1968, 70, No 2973; Abels 1972, 74, pl.34,491
--------------	---	-------------	--

d) parure

MCA VS 190 + 190a-d (non identif.)	spirales (5)	BzA2	---; Bocks. 1964, 94
------------------------------------	--------------	-------------	----------------------

Carte : C3 *Coord.* : 594470/ 123160 *No.* : **99** CH VS **Savièse** ☆ **Drône**
Date de découverte ou d'acquisition : 1892 Gohl *Période(s)* : BzB1 *Datation* : non *Alt.* : 850 m
Environnement : pente en gradins du versant nord de la plaine du Rhône *Fonction* : tombe *Biblio.* : Heierli 1896, 110, pl.2,1-6; Bocks. 1964, 94

Commentaires : ---**c) épingle(s)**

SLM ZU 10815	à tête en disque, décor cantonné et bossettes, t. Drône	BzB1	ill.58,14; pl.25B,5; Heierli 1896, pl.2,1; Bocks. 1964, 94
--------------	---	-------------	--

d) bracelet(s)

SLM ZU 10816	plat à côtes allongées, extrémités enroulées, t. Drône, var. Drône	BzB1	ill.106,9; pl.25B,1; Heierli 1896, pl.2,4; Bocks. 1964, 94; Paszt. 1985, 37, pl.10,63
--------------	--	-------------	---

SLM ZU 10817	plat à côtes allongées, extrémités enroulées, t. Drône, var. Drône	BzB1	ill.106,10; pl.25B,2; Heierli 1896, pl.2,3; Bocks. 1964, 94; Paszt. 1985, 37, pl.10,64
--------------	--	-------------	--

d) parure

SLM ZU 10818	pendentif, t. Petit-Chasseur, var. Drône	BzB1	ill.124,22; pl.25B,4; Heierli 1896, pl.2,2; Bocks. 1964, 94, fig.5,3
--------------	--	-------------	--

SLM ZU 10819 + 10820	tubes spiralés (2)	BzB1	ill.127,9; pl.25B,3; Heierli 1896, pl.2,5,6; Bocks. 1964, 94
----------------------	--------------------	-------------	--

Carte : C4 *Coord.* : 580000/ 110000 *No.* : **103** CH VS **Saxon** ☆
Date de découverte ou d'acquisition : 1894 *Période(s)* : BzA2/B1 *Datation* : non *Alt.* : 530 m



Environnement : cône d'alluvions en bordure de la plaine du Rhône **Fonction** : trouvailles isolées *Biblio.* : Bocks. 1964, 94

Commentaires : semblent provenir d'un ensemble; identification difficile de chaque pièce entre objets et publications!

d) bracelet(s)

MAH GE M 41	plat à côtes allongées, extrémités enroulées, t. Drône, var. Saillon	BzA2b/B1		ill.106,1; Bocks. 1964, 94, fig.26,27; Paszt. 1985, 36, pl.9,54
MAH GE M 42	plat à côtes allongées, extrémités enroulées, t. Drône, var. Saillon	BzA2b/B1		ill.106,4; Bocks. 1964, 94, fig.29,19; Paszt. 1985, 36, pl.9,57
MAH GE M 43	plat à côtes allongées, extrémités enroulées, t. Drône, var. Saillon	BzA2b/B1		ill.106,3; Bocks. 1964, 94, fig.26,18; Paszt. 1985, 36, pl.9,56
MAH GE M 44	plat à côtes allongées, extrémités enroulées, t. Drône, var. Saillon	BzA2b/B1		ill.106,2; Bocks. 1964, 94, fig.26,34; Paszt. 1985, 36, pl.9,55

Carte : C2 Coord. : / No: **304** CH FR **Schmitten** ☆ **Schmittenmoos**

Date de découverte ou d'acquisition : XIXe s. fin Période(s) : BzD2/HaA1 Datation : non Alt. : 650 m

Environnement : Plateau collinéen (marais) **Fonction** : trouvaille isolée *Biblio.* : Peissard 1941, 87

Commentaires : ---

b) hache(s)

BHM BE 19575	à butée et ailerons médians courts, petite forme (cassé)	BzD2/HaA1		ill.53,9; Peissard 1941, 87
--------------	--	------------------	--	-----------------------------

Carte : C1 Coord. : / No: **402** CH BE **Schwadernau** ☆ **Zihlbett**

Date de découverte ou d'acquisition : Période(s) : BzA2a, D Datation : non Alt. : 430 m

Environnement : basse plaine de l'Aar (rivière) **Fonction** : trouvailles isolées *Biblio.* : ---

Commentaires : découvertes dans la Thielle

a) épée(s)

BHM BE 22313	à languette étroite, 3 rivets (type cheville), t. Rixheim	BzD	<i>XIXe s. fin</i>	ill.16,3; Schauer 1971, 64, pl.28,205
--------------	---	------------	--------------------	---------------------------------------

b) hache(s)

BHM BE 28189	spatule, t. Lausanne IB, décorée	BzA2a	<i>1917 Moser</i>	ill.25,9; Tatarinoff 1917, SSP 10, 42-43, fig.5; Abels 1972, 18, pl.11,169; Hafner 1995, 235, pl.2,4 (sous Orpund)
--------------	----------------------------------	--------------	-------------------	--

c) épingle(s)

BHM BE 28190	longue à tête discoïde, col décoré	BzD?	<i>1917 env.</i>	ill.79,8
--------------	------------------------------------	-------------	------------------	----------

Carte : C4 Coord. : 577200 / 102900 No: **151** CH VS **Sembranacher** ☆ **Crettaz Polet**

Date de découverte ou d'acquisition : 1980-86 fouille Période(s) : BzC/D Datation : oui Alt. : 714 m

Environnement : vallée latérale de la plaine du Rhône (pied de colline) **Fonction** : habitat ouvert de pied de colline *Biblio.* : Rohrer-Wermus et alii 1986; David-Elbiali 1994b, 1997

Commentaires : structures d'habitat en terrasse avec fosses, trous de poteaux, sablières basses, foyers, grand amas de pierres énigmatique, zones de rejet

c) épingle(s)

DPT ANT GE SCP 82 (S3/W16)34	à tête évasée, col renflé décoré	BzC2/D	<i>1982 fouille</i>	ill.82,11; Rohrer-Wermus et alii 1986, fig.160; David-Elbiali 1997, fig.2,1
------------------------------	----------------------------------	---------------	---------------------	---

d) parure

DPT ANT GE SCP 82 (S3/W16)33	anneau de section losangique décoré	BzC2/D?	<i>1982 fouille</i>	---; Rohrer-Wermus et alii 1986, fig.160; David-Elbiali 1997, fig.2,3
------------------------------	-------------------------------------	----------------	---------------------	---

DPT ANT GE SCP 85 (E9/N29)3	pendentif circulaire décoré	BzC2(?)	<i>1985 fouille</i>	ill.124,28; Rohrer-Wermus et alii 1986, fig.160; David-Elbiali 1997, fig.2,2
-----------------------------	-----------------------------	----------------	---------------------	--

DPT ANT GE SCP 86 (S3/W5)2	pendentif, t. Gambolò	BzC2	<i>1986 fouille</i>	ill.124,29; David-Elbiali 1997, fig.2,4
----------------------------	-----------------------	-------------	---------------------	---

e) métal divers

DPT ANT GE SCP 82 (S3/W16)25	rivet	BzC2/D?	<i>1982 fouille</i>	---; David-Elbiali 1997, fig.2,5
------------------------------	-------	----------------	---------------------	----------------------------------

f) céramique

DPT ANT GE SCP 82-86	jarres, gobelets à méplat, languettes de préhension, cordons impressionnés, cannelures, etc.	BM/BR	<i>1982-86 fouille</i>	---; David-Elbiali 1997, fig.3
----------------------	--	--------------	------------------------	--------------------------------

g) divers

DPT ANT GE SCP 82-86	fragment de meule; percuteur; fragments d'argile cuite	BM/BR	<i>1982-86 fouille</i>	---
----------------------	--	--------------	------------------------	-----

Carte : D3 Coord. : 608000 / 127000 No: **187** CH VS **Sierre** ☆

Date de découverte ou d'acquisition : 1875 Période(s) : BzA1? Datation : non Alt. : 600 m
 Environnement : cône d'alluvions en bordure de la plaine du Rhône Fonction : dépôt Biblio. : Bocks. 1964, 96
 Commentaires : il s'agit très probablement d'un dépôt de lingots; ils sont bruts de fonte sauf peut-être un; le huitième torque (MAH GE M 61) mentionné par Bocks. provient des environs de Viège

e) métal divers

MAH GE M 62-68 torques-lingots (7) BzA1-A2a? pl.1; Bocks. 1964, 96, fig.22,38-45; SAM 2 1968, 192, No 7081 (M62), pl.42, No 7082 (M63), No 7083 (M68)

Carte : D3 Coord. : 608000 / 127000 No: 104 CH VS Sierre ☆
 Date de découverte ou d'acquisition : 1876 Terracina Période(s) : BzC2/D Datation : non Alt. : 600 m
 Environnement : cône d'alluvions en bordure de la plaine du Rhône Fonction : trouvaille isolée Biblio. : Bocks. 1964, 96

Commentaires : ---

b) hache(s)

MAH GE B 1486 à talon, t. normand BzC2/D ill.50,11; Bocks. 1964, 96

Carte : D3 Coord. : 609300 / 127400 No: 282 CH VS Sierre ☆ Cretta Plana
 Date de découverte ou d'acquisition : 1899(?) Période(s) : BzA2b Datation : non Alt. : 600 m
 Environnement : cône d'alluvions en bordure de la plaine du Rhône Fonction : tombe (?) Biblio. : Bocks, 1964, 94

Commentaires : pourrait constituer le mobilier d'une tombe sur la base des No d'inventaire

a) poignard(s)

MCA VS 1070 b grand, à base arrondie, 8 rivets, bourrelet médian BzA2b ill.2,1; pl.18B,3; SAM 2 1968, 108, No 4174; Abels 1972, 21, pl.59C,2

b) hache(s)

MCA VS 1070 a spatule, t. Bevaix classique BzA2b ill.29,14; pl.18B,1; SAM 2 1968, 108, No 4182; Abels 1972, 24, pl.13,190;59C,3

MCA VS 1070 spatule, t. Rümlang A BzA2b? ill.26,3; pl.18B,2; SAM 2 1968, 108, No 4181; Abels 1972, 21, pl.12,179;59C,1

Carte : D3 Coord. : 608000 / 127000 No: 220 CH VS Sierre ☆ Environs
 Date de découverte ou d'acquisition : 1870 avant Période(s) : BzB1 Datation : non Alt. : 600 m
 Environnement : cône d'alluvions en bordure de la plaine du Rhône Fonction : trouvaille isolée Biblio. : IAS 1870, 171, pl.15,5; Bocks. 1964, 96

Commentaires : ---

c) épingle(s)

MAH GE B 3672 à tête en lyre, col renflé perforé, décorée BzB1 ill.71,1; Bocks. 1964, 96, fig.26,47; Ost. 1971, pl.17,1

Carte : D3 Coord. : 608000 / 127000 No: 280 CH VS Sierre ☆ Environs
 Date de découverte ou d'acquisition : 1900 Période(s) : BzA2 Datation : non Alt. : 600 m
 Environnement : cône d'alluvions en bordure de la plaine du Rhône Fonction : trouvailles isolées Biblio. : Bocks. 1964, 96

Commentaires : ---

a) poignard(s)

MCA VS 1086 à base arrondie, 4 rivets, décor incisé sur la lame BzA2 ---; Bocks. 1964, 96, fig.22,36; SAM 2 1968, 108, No 4172

c) épingle(s)

MCA VS 1087 à tête enroulée, col torsadé BzA2 ill.65,5; Bocks. 1964, 96, fig.4,4; SAM 2 1968, 108, No 4177

Carte : D3 Coord. : 608100 / 126150 No: 186 CH VS Sierre ☆ Gérode
 Date de découverte ou d'acquisition : XIXe s. Période(s) : BzA2, BF Datation : non Alt. : 550 m
 Environnement : plaine du Rhône (colline) Fonction : inhumations avec entourage de dalles ou de pierres Biblio. : Reber 1891, 523-524; Bocks. 1964, 94

Commentaires : Reber mentionne plusieurs rangées de tombes, dont une cinquantaine seulement fouillées; entourage en dalles brutes ou en murets primitifs avec mortier (?); inhumations souvent multiples, présence de nains; épée perdue, collier fin BF

b) hache(s)



BHM BE 10544 à rebords proximaux, t. Sion **BzA2b** *XIX^e s. fin* ill.39,1; Bocks. 1964, 94, fig.3,4; SAM 2 1968, 70, No 2977; Abels 1972, 49, pl.24,339

c) épingle(s)

MCAH VD 28236 tréflée à 2 lobes (cassée, corrodée) **BzA2** 1899 ill.60,7; Bocks. 1964, 94, fig.22,34; SAM 2 1968, 198, No 7289; Spindler 1972-73, 52, fig.27,1

d) parure

MCAH VD 28234 + 28235 diadème (2 fragments) **BzA2a** 1899 ill.120,6; Bocks. 1964, 94, fig.22,35; SAM 2 1968, 200, No 7292

Carte : D3 Coord. : 608200 / 127500 No: **281** CH VS **Sierre** ☆ **Glarey**

Date de découverte ou d'acquisition : 1853 Période(s) : BzA2 Datation : non Alt. : 600 m

Environnement : cône d'alluvions en bordure de la plaine du Rhône Fonction : inhumation Biblio. : IAS 1865, 61

Commentaires : découvert "au fond d'un tumulus nommé le devin...j'ai pensé que la petite colline qui le contenait aurait pu être élevée de main d'homme"

a) poignard(s)

BHM BE 40123 à manche mixte, t. alpin **BzA2** ill.6,3; Bocks. 1964, 96, fig.4,3; SAM 2 1968, 70, No 2946-2948

Carte : D3 Coord. : 601915 / 123000 No: **190** CH VS **Sierre** ☆ **Granges Près du village**

Date de découverte ou d'acquisition : 1854 Période(s) : BzA2 Datation : non Alt. : 500 m

Environnement : plaine du Rhône Fonction : tombes Biblio. : Sauter 1950, 98; Bocks. 1964, 83

Commentaires : le reste du mobilier est attribuable à la fin du Bronze final

a) poignard(s)

BHM BE 9958 à manche en bronze, t. Rhône **BzA2** ill.6,16; Bocks. 1964, 83, fig.25,51; SAM 2 1968, 66, No 2865-2866

Carte : D3 Coord. : 607020 / 127350 No: **535** CH VS **Sierre** ☆ **Muraz**

Date de découverte ou d'acquisition : 1894 (achat) Période(s) : BzA2a Datation : non Alt. : 600 m

Environnement : pente en gradins du versant nord de la plaine du Rhône Fonction : trouvailles isolées Biblio. : Bocks. 1964, 91 (sous Riddes)

Commentaires : provenance incertaine, mais ne proviennent en tous cas pas de Riddes, car les numéros correspondent à des bracelets valaisans de l'âge du Fer

d) bracelet(s)

MCA VS 750 brassard valaisan **BzA2a** ill.104,3; Paszt. 1985, 16, pl.2,7 (sous Riddes)

MCA VS 751 brassard valaisan **BzA2a** ill.104,2; Paszt. 1985, 16, pl.2,9 (sous Riddes)

MCA VS 752 brassard valaisan **BzA2a** ill.104,4; Paszt. 1985, 16, pl.2,8 (sous Riddes)

MCA VS 753 brassard valaisan (fragment) **BzA2a** ---; Bocks. 1964, 91

MCA VS 754 brassard valaisan (fragment) **BzA2a** ---; Bocks. 1964, 91

Carte : D3 Coord. : 604910 / 125330 No: **188** CH VS **Sierre** ☆ **Noës**

Date de découverte ou d'acquisition : 1900 Période(s) : BzA2a Datation : non Alt. : 650 m

Environnement : pente en gradins du versant nord de la plaine du Rhône Fonction : trouvaille isolée Biblio. : Bocks. 1964, 83

Commentaires : provenance douteuse : l'objet portant ce numéro et représenté sur le nég. 732 du SLM ZU ne correspond pas à cette pièce

a) poignard(s)

MCA VS 1091 à base arrondie, 3 rivets (type cheville) **BzA2a** ill.1,9; Bocks. 1964, 83, fig.24,26; SAM 2 1968, 108, No 4171

Carte : D3 Coord. : 606290 / 125650 No: **202** CH VS **Sierre** ☆ **Piney**

Date de découverte ou d'acquisition : 1979 Période(s) : BzA2/B1 Datation : non Alt. : 538 m

Environnement : plaine du Rhône (colline) Fonction : trouvaille isolée Biblio. : Gallay et Pugin 1983, 41-45

Commentaires : découvert dans le talus d'une colline au sud-ouest de Sierre, en bordure du Rhône

d) parure


MCAH VD 58026 gorgerin **BzA2b/B1** ill.123,3; Gallay et Pugin 1983, 41, fig.1

Carte : D2 Coord. : / No: **375** CH BE **Sigriswil** ☆ **Guntenschlucht**

Date de découverte ou d'acquisition : 1926 Période(s) : BzB1 Datation : non Alt. : 800 m

Environnement : rive nord du lac de Thun Fonction : trouvaille isolée Biblio. : Tschumi 1953, 346, fig.80,8

Commentaires : découverte sous un gros bloc de pierre, à 30m de la cascade du Gunten



b) hache(s)							
BHM BE 31230	à rebords, à tranchant très développé en palette, t. Möhlin	BzB1			ill.37,2; Abels 1972, 43, pl.23,315; Rychner et Kläntschli 1989, 179, No 594; 1995, 31, No 594		
Carte : D2	Coord. : /	No: 374	CH	BE	Sigriswil	☆	Justistal
Date de découverte ou d'acquisition : 1914		Période(s) : BzC		Datation : non		Alt. : 1100 m	
Environnement : Préalpes, Justistal		Fonction : trouvaille isolée		Biblio. : Tschumi 1953, 346, fig.69			
Commentaires : découvert lors de la construction de la route du Justistal, à Mositi en dessous de Grön, à 1m de profondeur près d'une source							
a) poignard(s)							
SM Thun 2848	à base trapézoïdale étroite, 2 rivets (type cheville), renflement médian?	BzC	---		ill.10,3; Ost. 1971, 80		
Carte : D2	Coord. : 619600 / 175600	No: 403	CH	BE	Sigriswil	☆	Ringoldswil
Date de découverte ou d'acquisition : 1840		Période(s) : BzA2b/B1		Datation : non		Alt. : 1000 m	
Environnement : Préalpes, versant nord du lac de Thun		Fonction : dépôt		Biblio. : Keller 1944, 22, pl.2; Strahm 1965-66, 342-371			
Commentaires : découvert au lieu-dit "Sack", dans un pré au S du village, au sommet d'un énorme rocher recouvert d'environ 0,60m de terre; niveau charbonneux avec céramique observé lors d'un sondage postérieur; Keller mentionne 9 haches et Strahm 12							
a) arme(s)							
(lieu de dépôt inconnu)	pointe de lance à douille, décorée, f. foliacée (cassée)	BzA2b/B1			ill.23,2; pl.23,4; Strahm 1965-66, 363, fig.6,24		
BHM BE 10354	pointe de lance à douille, f. foliacée	BzA2b/B1			ill.23,1; pl.23,3; Strahm 1965-66, 363, fig.6,23; Abels 1972, pl.61A,10		
a) poignard(s)							
BHM BE 10348	à manche en bronze, t. Rhône	BzA2b/B1			ill.6,14; pl.23,1; Strahm 1965-66, 363, fig.6,21; Abels 1972, pl.61A,11		
BHM BE 10352	à manche mixte, t. alpin	BzA2b/B1			ill.6,1; pl.23,2; Strahm 1965-66, 363, fig.6,22; Abels 1972, pl.61A,12		
b) hache(s)							
SLM ZU 2335-4	à rebords, à tranchant circulaire, t. Les Roseaux, var. Savièse	BzA2			ill.31,7; pl.24A,15; Strahm 1965-66, 364, fig.6,35; Abels 1972, 75, pl.35,507		
BHM BE 9868	à rebords, à tranchant semi-circulaire, proche t. Lodigiano	BzA2b/B1			ill.34,3; pl.24A,13; Strahm 1965-66, 364, fig.7,32; Abels 1972, 38, pl.19,273;61A,6		
BHM BE 9870	à rebords, à tranchant semi-circulaire, proche t. Lodigiano	BzA2b/B1			ill.34,4; pl.24A,14; Strahm 1965-66, 364, fig.7,31; Abels 1972, 75, pl.35,505;61A,3		
BHM BE 9871	à rebords, à tranchant semi-circulaire, proche t. Lodigiano	BzA2b/B1			ill.34,2; pl.23,10; Strahm 1965-66, 364, fig.7,30; Abels 1972, 75, pl.35,506;61A,4		
BHM BE 9867	à rebords, à tranchant très développé, proche t. Langquaid II G	BzA2b/B1			ill.35,2; pl.23,9; Strahm 1965-66, 364, fig.7,28; Abels 1972, 75, pl.35,508;61A,5		
BHM BE 9872	à rebords, à tranchant très développé, t. Kläden/Ringoldswil	BzA2b/B1			ill.34,6; pl.23,7; Strahm 1965-66, 364, fig.7,27; Abels 1972, 34, pl.17,239;61A,8		
BHM BE 10350	à rebords, à tranchant très développé, t. Sigriswil	BzA2b/B1			ill.36,5; pl.23,11; Strahm 1965-66, 364, fig.6,34; Abels 1972, 41, pl.21,297;61A,9		
SLM ZU 2335-2	à rebords, à tranchant très développé, t. Sigriswil	BzA2b/B1			ill.36,4; pl.23,12; Strahm 1965-66, 364, fig.7,33; Abels 1972, 41, pl.21,298		
SLM ZU 2335-3	à tranchant semi-circulaire, forme unique, brute de fonte	BzA2b/B1			pl.24A,16; Strahm 1965-66, 364, fig.6,36; Abels 1972, 85, pl.44,616		
BHM BE 9866	spatule, t. Amsoldingen	BzA2b			ill.28,2; pl.23,8; Strahm 1965-66, 364, fig.7,29; Abels 1972, 28, pl.14,206;61A,7		
BHM BE 9865	spatule, t. Bevaix classique	BzA2b/B1			ill.29,8; pl.23,5; Strahm 1965-66, 363, fig.7,25; Abels 1972, 24, pl.13,192;61A,1		
BHM BE 9874	spatule, t. Bevaix classique (cassée)	BzA2b/B1			ill.29,9; pl.23,6; Strahm 1965-66, 363, fig.7,26; Abels 1972, 24, pl.13,191;61A,2		
Carte : C3	Coord. : 598000 / 120000	No: 77	CH	VS	Sion	☆	Bramois
Date de découverte ou d'acquisition : 1888 (achat)		Période(s) : BzB		Datation : non		Alt. : 510 m	
Environnement : cône d'alluvions en bordure de la plaine du Rhône		Fonction : trouvaille isolée		Biblio. : Heierli 1896, 110; Bocks. 1964, 78			
Commentaires : découverte faite "près de La Crête"							
a) poignard(s)							
MCA VS 707	à base trapézoïdale large, 4 rivets (type cheville)	BzB			ill.8,4; Heierli 1896, 110, pl.5,5; Sauter 1950, 78; Bocks. 1964, 78, fig.6,2		
Carte : C3	Coord. : 591900 / 119700	No: 59	CH	VS	Sion	☆	Châteauneuf Pied de

Montorge

Date de découverte ou d'acquisition : 1893 Période(s) : BzB1 Datation : non Alt. : 700 m
 Environnement : colline en bordure de la plaine du Rhône Fonction : tombe Biblio. : IAS 1897, 46; Heierli 1896, 109; Sauter 1950, 143; Bocks. 1964, 100

Commentaires : découverte faite lors de la destruction d'une quarantaine de sépultures, sur le contrefort de la colline de Montorge

a) épée(s)

SLM ZU 22044 à base large, bitronconique, 4 rivets BzB1 ill.14,2; pl.27A; Bocks. 1964, 100; Schauer 1971, 27, pl.3,31
 à tête bombée, f. danubienne

g) divers

SLM ZU 22045 perle d'ambre BzB1 ---; Bocks. 1964, 100

Carte : C3 Coord. : 594580 / 120370 No: **204** CH VS Sion ☆ Entre Valère et Tourbillon

Date de découverte ou d'acquisition : 1890 Période(s) : HaA1 Datation : non Alt. : 580 m
 Environnement : colline en bordure de la plaine du Rhône Fonction : incinération en urne Biblio. : IAS 1897, 46; Vogt 1930, 5; Sauter 1950, 142; Simon 1994

Commentaires : destruction d'une centaine de tombes près de la pierre à Venetz, entre Valère et Tourbillon, lors de l'aménagement d'une vigne; l'urne entière contient des ossements incinérés d'enfant; toujours attribuée à la maison Peter (Sion)

f) céramique

SLM ZU 3151 + autres urne entière et autres fragments de HaA1 ---; Vogt 1930, 5, pl.IV,120; Sauter 1950, 142, fig.6,7; David-Elbiali 1997, 489, fig.4B,1-2
 céramique

Carte : C3 Coord. : 594550 / 120450 No: **142** CH VS Sion ☆ Entre Valère et Tourbillon

Date de découverte ou d'acquisition : 1986 Besse Période(s) : BM Datation : non Alt. : 583 m
 Environnement : colline en bordure de la plaine du Rhône Fonction : trouvailles isolées Biblio. : David-Elbiali 1990, 22

Commentaires : ramassages de surface

f) céramique

DPT ANT GE tessons divers, impressions BM, BR ---; David-Elbiali 1990, 22, fig.3, pl.1
 couvrantes, triangle hachuré, cordons lisses et impressionnés, cannelures obliques, etc.

Carte : C3 Coord. : 593750 / 120805 No: **263** CH VS Sion ☆ Lentine En Pagane

Date de découverte ou d'acquisition : 1897 Période(s) : BzA2b Datation : non Alt. : 600 m
 Environnement : colline en bordure de la plaine du Rhône Fonction : tombe (?) Biblio. : Heierli 1896, 110; Sauter 1950, 143; Bocks. 1964, 100

Commentaires : la pointe de flèche à douille (MAH GE B 5532) mentionnée par Bocks. provient de Montorge; elle n'est pas associée à la hache

b) hache(s)

MCA VS 722 à rebords proximaux, t. Sion BzA2b ill.39,2; Bocks. 1964, 100; Abels 1972, 49, pl.24,340

Carte : C3 Coord. : 593910 / 120150 No: **273** CH VS Sion ☆ Maison Clausen

Date de découverte ou d'acquisition : 1937 Période(s) : BzB1 Datation : non Alt. : 500 m
 Environnement : cône d'alluvions en bordure de la plaine du Rhône Fonction : trouvaille isolée Biblio. : Bocks. 1964, 98

Commentaires : découverte lors de la construction de la maison avec des bracelets qui ont été perdus et un flacon romain en verre

c) épingle(s)

MCA VS 2228 à tête discoïde, col renflé perforé, BzB1 ill.72,24; Keller-Tarnuzzer 1940-41, SSP 32, 82, fig.13; Bocks. 1964, 98, fig.30,39
 décorée

Carte : C3 Coord. : 593890 / 120190 No: **107** CH VS Sion ☆ Maison de Torrenté

Date de découverte ou d'acquisition : XIX^e s. milieu Période(s) : BzA2b-B/C Datation : non Alt. : 500 m
 Environnement : cône d'alluvions en bordure de la plaine du Rhône Fonction : trouvailles isolées Biblio. : Bocks. 1964, 100

Commentaires : dans les travaux de construction de la maison de Torrenté près de la poste; la hache porte un faux numéro

b) hache(s)

SLM ZU 2259 (faux à rebords proximaux, t. Cressier BzB/C ill.41,8; Rychner et Kläntschli 1989, 175, No 437, NoZü-Letten!) classique fig.3,437; Rychner et Kläntschli 1995, 25, No 437

d) bracelet(s)

MCAH VD CT 2604 plat à côtes allongées, extrémités BzA2b/B1 ill.106,7; Bocks. 1964, 100, fig.26,29; Paszt. 1985, 37, pl.9,61
 enroulées, t. Drône, var. Saillon

Carte : C3 Coord. : 591000 / 119000 No: **278** CH VS Sion ☆ Maladaires

Date de découverte ou d'acquisition : Période(s) : Datation : non Alt. : 560 m

1924 BzA
Environnement : colline de la plaine du Rhône **Fonction** : tombes *Biblio.* : Bocks. 1964, 96
Commentaires : découverte d'une dizaine de tombes lors du défoncement d'une vigne. Trois des haches mentionnées par Bocks. ne proviennent pas de ce site

a) poignard(s)

MCA VS 2223 à base arrondie, 4 rivets (type cheville), lame à cannelures marginales, décoré **BzA2a** ill.1,17; Bocks. 1964, 96, fig.22,29; SAM 2 1968, 108, No 4200

b) hache(s)

MCA VS 2222 spatule, t. Bevaix classique **BzA2b** ill.29,16; Abels 1972, 25, pl.13,197; SAM 2 1968, 108, No 4204

c) épingle(s)

MCA VS 2224 à tête en rame, décorée **BzA1** ill.56,5; Bocks. 1964, 98, fig.22,30; SAM 2 1968, 108, No 4196

MCA VS 2225 (introuvable) à tête en rame, petite forme **BzA1** ill.56,6; Bocks. 1964, 98, fig.22,28; SAM 2 1968, 108, No 4193

MCA VS 2226 (introuvable) à tête en rame, petite forme **BzA1** ill.56,7; Bocks. 1964, 98, fig.22,27; SAM 2 1968, 108, No 4192, pl.41

MCA VS 2227 à tête en rame, petite forme **BzA1** ill.56,8; Bocks. 1964, 98, fig.22,26; SAM 2 1968, 108, No 4194, pl.41

Carte : C3 Coord. : 591000 / 119000 No: **450** CH VS **Sion** ☆ **Maladaires**

Date de découverte ou d'acquisition : 1969 Période(s) : BzA2a? Datation : non Alt. : 560 m

Environnement : colline de la plaine du Rhône **Fonction** : tombe (?), coffre de dalles *Biblio.* : Pugin 1984, ASSPA 67, 194

Commentaires : découverte lors de la construction d'un mur de vigne, à 3,20m de profondeur : coffre formé de 4 dalles de schiste (0,80x0,80m); aucun autre vestige

b) hache(s)

DPT ANT GE spatule, à douille amovible, décorée **BzA2a?** ill.27,3; Pugin 1984, ASSPA 67, fig.27

Carte : C3 Coord. : 591000 / 119000 No: **141** CH VS **Sion** ☆ **Maladaires**

Date de découverte ou d'acquisition : 1986 PAVAC Période(s) : BzA2b/B1 Datation : non Alt. : 560 m

Environnement : colline de la plaine du Rhône **Fonction** : inhumation *Biblio.* : David-Elbiali 1990, 22

Commentaires : ---

c) épingle(s)

DPT ANT GE à tête de massue, décorée, perforée **BzA2b/B1** ill.69,4; David-Elbiali 1990, 22

Carte : C3 Coord. : 592775 / 119875 No: **305** CH VS **Sion** ☆ **Petit-Chasseur I**

Date de découverte ou d'acquisition : 1961-73 fouille Période(s) : BzA1/A2 Datation : oui Alt. : 490 m

Environnement : cône d'alluvions en bordure de la plaine du Rhône **Fonction** : dépôts de céramique *Biblio.* : Gallay 1990, 336

Commentaires : dépôts de jarres, de pierres et d'ossements d'animaux en bordure des dolmens abandonnés

f) céramique

MCA VS PCI jarres à cordons et languettes **BzA1/2** pl.3; Bocks. 1978

Carte : C3 Coord. : 592775 / 119875 No: **506** CH VS **Sion** ☆ **Petit-Chasseur I MXI dépôt 1**

Date de découverte ou d'acquisition : 1973 Gallay Période(s) : BzA1 Datation : oui Alt. : 500 m

Environnement : cône d'alluvions en bordure de la plaine du Rhône **Fonction** : inhumation en dolmen *Biblio.* : Gallay et Chaix 1984, 104-105; Gallay, Chronologie 1986, 56

Commentaires : mobilier associé à l'inhumation d'une femme, entre 25 et 29 ans, la dernière inhumée dans le dolmen XI, dont la porte était déjà condamnée; l'épingle en os et les fragments de dentales ne semblent pas associés directement

c) épingle(s)

MCA VS 40249 à tête en rame, petite forme **BzA1** ill.56,1; pl.2B,1; Gallay et Chaix 1984, pl.12,1042

d) parure


MCA VS 40250 anneau enroulé en tôle **BzA1** pl.2B,2; Gallay et Chaix 1984, pl.12,1043

f) céramique

MCA VS petite jarre en tonnelet, languette de préhension, fond plat; fond plat de jarre avec traces de modelage **BzA1** pl.2B,10; Gallay et Chaix 1984, pl.12,1028;13,1025

g) divers

MCA VS épingle en os à tête perforée, ornements perforés en coquilles **BzA1** pl.2B,3-9; Gallay et Chaix 1984, pl.12,1045.1052.1058-1060.1069.1078



d'unionidés (3), lunule en dent de
suidé, dentales (2)

Carte : C3 Coord. : 592775 / 119875 No: **479** CH VS **Sion** ☆ **Petit-Chasseur I T.1**

Date de découverte ou d'acquisition : 1961-1973 fouille Période(s) : BzA2b Datation : non Alt. : 500 m

Environnement : cône d'alluvions en bordure de la plaine du Rhône Fonction : inhumation allongée avec entourage de dalles Biblio. : Gallay 1990, 336

Commentaires : jeune homme en position allongée, tête NE, reposant sur des dalles, recouvert de quelques dalles

b) hache(s)

MCA VS 40104 spatule, t. Bevaix classique BzA2b ill.29,7; pl.18C,4; Bocks. 1978, 120-121, pl.36,510

c) épingle(s)

MCA VS 40105 à tête enroulée, col aplati décoré (corrodée) BzA2b ill.64,2; pl.18C,2; Bocks. 1978, 120-122, pl.36,512

MCA VS 40106 à tête enroulée, col aplati décoré (corrodée) BzA2b ill.64,1; pl.18C,1; Bocks. 1978, 120-122, pl.36,511

d) parure

MCA VS PCI 2604 + tubes enroulés (2) BzA2b pl.18C,3; Bocks. 1978, 120-122, pl.36,513-514
2605

Carte : C3 Coord. : 592775 / 119875 No: **480** CH VS **Sion** ☆ **Petit-Chasseur I T.2**

Date de découverte ou d'acquisition : 1961-1973 fouille Période(s) : BzA2 Datation : non Alt. : 500 m

Environnement : cône d'alluvions en bordure de la plaine du Rhône Fonction : inhumation allongée avec entourage de pierres Biblio. : Gallay 1990, 336

Commentaires : femme (30-50 ans) en position allongée, tête NE, reposant partiellement sur des pierres plates disposées à la périphérie

c) épingle(s)

MCA VS 40109 (PCI à tête enroulée, col torsadé BzA2 ill.65,1; pl.17C,1; Bocks. 1978, 131-132, pl.36,515
2581)

d) parure

MCA VS 40110 + spirales (3) BzA2 ill.122,32-34; pl.17C,2-4; Bocks. 1978, 132,
40111 + (sans No) pl.36,2/516.3/517.1/518

Carte : C3 Coord. : 592775 / 119875 No: **481** CH VS **Sion** ☆ **Petit-Chasseur I T.3**

Date de découverte ou d'acquisition : 1961-1973 fouille Période(s) : BzA2b Datation : non Alt. : 500 m

Environnement : cône d'alluvions en bordure de la plaine du Rhône Fonction : inhumation allongée avec entourage de dalles Biblio. : Gallay 1990, 336

Commentaires : jeune homme (18 ans) en position allongée, tête NE, fond de dalles sous le haut du corps, bordure de dalles sur trois côtés, entièrement recouvert de dalles

a) poignard(s)

MCA VS 40113 à manche en bronze, t. Rhône (7 BzA2b ill.6,12; pl.19,1; Bocks. 1978, 143, 145, pl.41,4/522
rivets?)

MCA VS 40114 a-b abîmé, à base droite, 2 rivets (type BzA2b ill.3,7; pl.19,2; Bocks. 1978, 143, 145,
cheville), décor en V, revêtement pl.41,2/520.3/521
métallique du manche avec 4 rivets (type cheville)

b) hache(s)

MCA VS 40115 spatule, t. Bevaix classique BzA2b ill.29,12; pl.19,3; Bocks. 1978, 143, 145, pl.41,1/519

c) épingle(s)

MCA VS 40117 à tête enroulée, col aplati décoré BzA2b ill.64,3; pl.19,4; Bocks. 1978, 143, 145, pl.42,5/523
(corrodée)

MCA VS 40116 à tête enroulée, col torsadé BzA2b ill.65,7; pl.19,5; Bocks. 1978, 143, 146, pl.42,6/524

d) parure

MCA VS 40128-40133 pendentifs, t. Petit-Chasseur (6) BzA2b ill.124,10-15; pl.19,10; Bocks. 1978, 143, 146-147,
pl.43,11/529.12/530.13/531.14/532.15/533.16/534

MCA VS 40118-40122 tubes enroulés (5) BzA2b ill.126,10; pl.19,8; Bocks. 1978, 143, 145-147,
pl.42,18/536.19/537.20/538.21/539.22/540

MCA VS 40123-40125 tubes spiralés (3) BzA2b ill.127,6; pl.19,7; Bocks. 1978, 143, 145-147,
pl.9/527.10/528.17/535

g) divers

MCA VS PCI dent d'ours perforée; perles de BzA2b pl.19,6,9; Bocks. 1978, 143, 145-147,
résine (10) pl.42,7/525.8/526

Carte : C3 Coord. : 593050 / 120000 No: **549** CH VS **Sion** ☆ **Petit-Chasseur III niveau
4d**

Date de découverte ou d'acquisition : 1987-88 fouille *Période(s)* : BzA2b/B1 *Datation* : oui *Alt.* : 500 m
Environnement : cône d'alluvions en bordure de la plaine du Rhône *Fonction* : habitat ouvert sur cône d'alluvions *Biblio.* : Wiblé 1989, ASSPA 72, 304-305; Favre et Mottet (à paraître)
Commentaires : niveau d'habitat caractérisé par une forte anthropisation, 18 trous de poteaux de grandes dimensions, accumulations de pierres, dépressions, concentrations de faune, vestiges d'argile cuite et céramique

f) céramique

ORA VS 199 fragments : 2 jarres en tonnelet, fragments tasses Roseaux?, cordons lisses, languettes **BzA2b/B1** ---; Favre et Mottet (à paraître)

Carte : C3 *Coord.* : 593050 / 120000 *No.* : **455** CH VS **Sion** ☆ **Petit-Chasseur III niveau 4e**

Date de découverte ou d'acquisition : 1987-88 fouille *Période(s)* : BzA2a *Datation* : oui *Alt.* : 500 m
Environnement : cône d'alluvions en bordure de la plaine du Rhône *Fonction* : habitat ouvert sur cône d'alluvions *Biblio.* : Wiblé 1989, ASSPA 72, 304-305; Favre et Mottet (à paraître)
Commentaires : niveau limoneux d'une vingtaine de cm, contenant des pierres, beaucoup de charbons de bois, de nombreux nodules d'argile rubéfiée, de la faune et de la céramique

c) épingle(s)

ORA VS tige d'épingle de section quadrangulaire une extrémité et ronde à l'autre **BzA2** ---; Favre et Mottet (à paraître)

f) céramique

ORA VS amphore avec anse et languette de préhension décorée d'ocelles, jarre, bols et tasses, etc. (1080 tessons) **BzA2a?** ---; Favre et Mottet 1990, fig.8; (à paraître)

g) divers

ORA VS cône en os (ébauche de bouton à perforation en V?) **BzA** ---; Favre et Mottet (à paraître)

Carte : C3 *Coord.* : 593050 / 120000 *No.* : **456** CH VS **Sion** ☆ **Petit-Chasseur III T.1**

Date de découverte ou d'acquisition : 1987 fouille *Période(s)* : BzA2? *Datation* : non *Alt.* : 500 m
Environnement : cône d'alluvions en bordure de la plaine du Rhône *Fonction* : inhumation en coffre de bois *Biblio.* : Wiblé 1989, ASSPA 72, 304-305; Favre et Mottet (à paraître)
Commentaires : entourage de dalles et de galets, fond dallé, couverture de dalles; squelette adulte partiel allongé sur le dos NE/SO; traces d'objets métalliques disparus

Carte : C3 *Coord.* : 593050 / 120000 *No.* : **538** CH VS **Sion** ☆ **Petit-Chasseur III T.3**

Date de découverte ou d'acquisition : 1987 fouille *Période(s)* : BzA2 *Datation* : non *Alt.* : 500 m
Environnement : cône d'alluvions en bordure de la plaine du Rhône *Fonction* : inhumation en coffre de bois *Biblio.* : Favre et Mottet 1990, 120 et (à paraître)
Commentaires : entourage de dalles, fond dallé, couverture de dalles; squelette adulte partiel sur le dos NE/SO, bras le long du corps, spirales encadrant la tête au niveau des oreilles, épingle sous l'épaule droite, tube enroulé à 10cm du haut de la tête

c) épingle(s)

ORA VS à tête enroulée, col quadrangulaire **BzA2** pl.18A,1; Favre et Mottet, fig.9 et (à paraître)

d) parure

ORA VS spirales (6), dont 4 à une extrémité enroulée **BzA2** ill.122,35-40; pl.18A,2; Favre et Mottet, fig.9 et (à paraître)

ORA VS tube spiralé **BzA2** ill.127,8; pl.18A,3; Favre et Mottet, fig.9 et (à paraître)

Carte : C3 *Coord.* : 593050 / 120000 *No.* : **457** CH VS **Sion** ☆ **Petit-Chasseur III T.4**

Date de découverte ou d'acquisition : 1987 fouille *Période(s)* : BzA2 *Datation* : non *Alt.* : 500 m
Environnement : cône d'alluvions en bordure de la plaine du Rhône *Fonction* : inhumation avec entourage de dalles *Biblio.* : Wiblé 1989, ASSPA 72, 304-305; Favre et Mottet (à paraître)
Commentaires : entourage de dalles, couverture qq. frgts de dalles; squelette en très mauvais état de conservation, allongé sur le dos NE/SO, bras le long du corps; spirale sous le temporal gauche

d) parure

ORA VS spirale **BzA2** ---; Favre et Mottet (à paraître)

Carte : C3 *Coord.* : 594070 / 120230 *No.* : **458** CH VS **Sion** ☆ **Petite Chancellerie**

Date de découverte ou d'acquisition : 1989 sondage *Période(s)* : BzD *Datation* : non *Alt.* : 530 m
Environnement : cône d'alluvions en bordure de la plaine du Rhône *Fonction* : habitat sur cône d'alluvions *Biblio.* : ASSPA 1990, 194-195

Commentaires : découvert lors de l'aménagement de la salle du Petit-théâtre; vestiges médiévaux; sondage de 4m2 à 3m de profondeur : 2 chapes



d'argile formant un sol, foyer, coffre en dalles vide

f) céramique

ORA VS tessons décorés de cannelures verticales, mamelons cerclés de cannelures, etc. **BzD** ---

Carte : C3 Coord. : 590300 / 119200 No: **105** CH VS **Sion** ☆ **Pont de la Morge**

Date de découverte ou d'acquisition : --- Période(s) : BzA2a-B1 Datation : non Alt. : 550 m

Environnement : pente en gradins du versant nord de la plaine du Rhône **Fonction** : trouvailles isolées **Biblio.** : IAS 1870, 171, pl.15,3,4; Bocks. 1964, 100

Commentaires : découvertes provenant des vignes

a) arme(s)

MCAH VD 3701 pointe de lance **BM?** 1870 avant ---; Bocks. 1964, 100 (perdue)

MAH GE B 3440 pointe de lance à douille, f. foliacée **BzB?** 1870 Berner ill.23,14; Bocks. 1964, 100, fig.25,1

a) poignard(s)

MAH GE B 3441 à base arrondie, 4 rivets **BzA2** 1870 Berner ill.1,15; Bocks. 1964, 100, fig.25,2; SAM 2 1968, 192, No 7084

MAH GE B 2667 à lame cannelée **BzA2b** 1879 Keller ill.5,3; Bocks. 1964, 100, fig.25,4; SAM 2 1968, 192, No 7071, pl.42; Gallay 1971, 137, fig.9.c

b) hache(s)

MAH GE B 2668 spatule, t. Bevaix, var. Liddes **BzA2b/B1** 1879 Keller ill.29,18; Bocks. 1964, 100, fig.25,3; Abels 1972, 25, pl.14,199

d) parure

MCAH VD 3704 a-i pendentif indéfini (fragments) **BzA2a?** 1870 avant ill.124,9; Bocks. 1964, 100, fig.25,5-8

MCAH VD 3703 a-d pendentif, t. Sensine **BzA2a** 1870 avant ill.124,5; Bocks. 1964, 100, fig.25,9

e) métal divers

MCAH VD 3702 (perdu) ciseau **BzA2?** 1870 avant ---; Bocks. 1964, 100

Carte : C3 Coord. : 589000 / 118000 No: **449** CH VS **Sion** ☆ **Rue de Lausanne**

Date de découverte ou d'acquisition : XIXe s.(?) Période(s) : BzD2/HaA1 Datation : non Alt. : 500 m

Environnement : cône d'alluvions en bordure de la plaine du Rhône **Fonction** : tombe (?) **Biblio.** : Pugin 1984, ASSPA 67, 194-195

Commentaires : objets prêtés à C. Pugin pour être dessinés avant d'être vendus à un antiquaire; contexte inconnu, probablement d'une des nombreuses tombes fouillées à la fin du XIXe s. à la rue de Lausanne

c) épingle(s)

Coll. privée, (lieu inconnu) t. Binningen classique à 4 côtes (corrodée, cassée) **BzD2/HaA1** ill.96,26; pl.47C,1; Pugin 1984, ASSPA 67, fig.30,2

d) bracelet(s)

Coll. privée, (lieu inconnu) forme Wabern **BzD2/HaA1** ill.109,12; pl.47C,2; Pugin 1984, ASSPA 67, fig.30,1

Carte : C3 Coord. : 594270 / 120150 No: **497** CH VS **Sion** ☆ **Sous-le-Scex Est T.5**

Date de découverte ou d'acquisition : 1985 fouille DPT ANT Période(s) : BzA2 Datation : non Alt. : 510 m

Environnement : cône d'alluvions en bordure de la plaine du Rhône **Fonction** : inhumation allongée avec entourage de dalles et de pierres **Biblio.** : Brunier et Pugin 1985, 6-7, fig.2-5

Commentaires : adolescent, de sexe indéterminé, 12 à 14 ans, orienté NE/SO, reposant sur des dalles de schiste, entourage de dalles et de pierres, couverture de dalles; mobilier très corrodé sur le haut du corps

c) épingle(s)

DPT ANT GE épingles sans tête (2) **BzA2** ---; Brunier et Pugin 1985, 7

d) parure

DPT ANT GE anneau de grand diamètre indéterminé (torque?) **BzA2** ---; Brunier et Pugin 1985, 7

DPT ANT GE spirales (2) **BzA2** ---; Brunier et Pugin 1985, 7

DPT ANT GE tubes spiralés (3 ou 4) **BzA2** ---; Brunier et Pugin 1985, 7

Carte : C3 Coord. : 594200 / 120150 No: **496** CH VS **Sion** ☆ **Sous-le-Scex T.1 et 2**

Date de découverte ou d'acquisition : 1984 fouille DPT ANT Période(s) : BzA2 Datation : non Alt. : 510 m

Environnement : cône d'alluvions en bordure de la plaine du Rhône **Fonction** : inhumations allongées avec entourage de pierres **Biblio.** : Gallay 1984, fig.3; 1986, 252; Brunier et Pugin 1984, 1985

Commentaires : deux sépultures partielles, entourages et couvertures de galets et de dalles; inhumations, dont un homme adulte, allongées sur le dos, bras le long du corps, orientées NE/SO; sans mobilier

Carte : C3 Coord. : 594580 / 120575 No: **307** CH VS **Sion** ☆ **Tourbillon**
 Date de découverte ou d'acquisition : 1993 sondage Müller Période(s) : BA?, BzD/HaA1 Datation : non Alt. : 650 m

Environnement : colline en bordure de la plaine du Rhône Fonction : habitat de hauteur sur colline Biblio. : Müller 1995, ASSPA 78, 194; 1995

Commentaires : sondage 4m2, occupations du Néolithique ancien au Moyen Age : structures d'habitat. BA : fosse et trou de poteau; BR : sablière basse, empierrement, trous de poteaux, zone charbonneuse

f) céramique

DPT ANT GE gobelet biconique décoré de cannelures verticales, décor de cannelures et de rainures, coups de poinçon BzD/HaA1 ---; Müller 1995, 396, fig.19,1-9

Carte : C3 Coord. : 594500 / 120450 No: **106** CH VS **Sion** ☆ **Tourbillon-Réservoir à eau**
 Date de découverte ou d'acquisition : 1901 Période(s) : BzA2b/B1 Datation : non Alt. : 580 m

Environnement : colline en bordure de la plaine du Rhône (ensellure) Fonction : tombe Biblio. : Bocks. 1964, 100

Commentaires : découverte faite lors de la construction du réservoir à eau au pied de la colline

c) épingle(s)

MCA VS 1119 à tête en disque, décor cantonné et bossettes, t. Drône BzA2b/B1 ill.58,12; pl.24C,1; Bocks. 1964, 100, fig.26,6; SAM 2 1968, 108, No 4195

d) torques

MCA VS 1119 a torque de section aplatie BzA2b/B1 ill.121,19; pl.24C,2; Bocks. 1964, 100, fig.26,7

Carte : C1 Coord. : 581470 / 209757 No: **413** CH BE **Siselen** ☆ **Inselacker**
 Date de découverte ou d'acquisition : 1965 ou 66 Période(s) : BzC2/D Datation : non Alt. : 440 m

Environnement : plaine du Seeland (marais) Fonction : habitat (?) Biblio. : Grütter 1968-69, ASSPA 54, 121

Commentaires : découverte lors de travaux de remblayage pour le gaz; présence d'une couche archéologique de coloration différente avec fragments de céramique

c) épingle(s)

BHM BE 45140 côtelée, t. Les Favargettes? (cassée) BzC2/D ill.77,11; Grütter 1968-69, ASSPA 54, 121, fig.18

Carte : D1 Coord. : / No: **514** CH SO **Solothurn (Soleure)** ☆
 Date de découverte ou d'acquisition : --- Période(s) : BzC2/D Datation : non Alt. : 430 m
 Environnement : basse plaine de l'Aar-Emme Fonction : trouvaie isolée Biblio. : Fey 1956, 166-167, pl.2,19

Commentaires : ---

b) hache(s)

Mus. Solothurn 3339 à talon, t. normand BzC2/D ill.50,9; Fey 1956, 166-167, pl.2,19

Carte : D2 Coord. : 619660 / 170000 No: **381** CH BE **Spiez** ☆ **Bürg**
 Date de découverte ou d'acquisition : --- Période(s) : BM Datation : non Alt. : 700 m

Environnement : rive sud du lac de Thun (colline) Fonction : habitat de hauteur sur colline Biblio. : Sarbach 1959, Tschumi 1939

Commentaires :

a) arme(s)

BHM BE 32353 pointe de flèche à douille BM 1936-38 ill.24,8; Tschumi 1939, fig.6,8; Ost. 1971, 81, pl.43,7
 BHM BE 32354 pointe de flèche à soie BM 1936-38 ill.24,7; Tschumi 1939, fig.6,5; Ost. 1971, 81, pl.43,6
 BHM BE 32346 pointe de lance à douille, f. en oriflamme (cassée) BzC? 1936-38 ill.23,5; Tschumi 1939, fig.6,1; Ost. 1971, 81, pl.43,5

a) poignard(s)

BHM BE 32355 à base abîmée, 2 rivets (type cheville) (corrodé) BzC 1936-38 ill.10,17; Tschumi 1939, fig.6,4; Ost. 1971, 81, pl.43,2
 BHM BE 32356 à base trapézoïdale étroite, 2 rivets (type cheville) BzC 1936-38 ill.10,16; Tschumi 1939, fig.6,2; Ost. 1971, 81, pl.43,3

c) épingle(s)

BHM BE 56170 à partie proximale décorée BzC2 ill.76,14
 BHM BE 32345 à tête conique, col perforé, proche t. Wetzleinsdorf BzB1? 1936-38 ill.73,2; Tschumi 1939, fig.6,3; Ost. 1971, 81, pl.43,8



BHM BE 42863 à tête discoïde, col renflé perforé, décorée, tige incurvée **BzB1** 1958 ill.72,16; Sarbach 1959, fig.3; Ost. 1971, 81, pl.43,1

d) parure

BHM BE 32352 pendentif annulaire simple **BM** 1936-38 ill.124,27; Tschumi 1939, fig.6,7

e) métal divers

BHM BE 32357 rasoir (?) (cassé) **BzB2/C1** 1936-38 ---; Tschumi 1939, fig.6,6; Ost. 1971, 81, pl.43,4

f) céramique

BHM BE abondante céramique **BM** 1958 ---; Sarbach 1959, fig.4-8; Ost. 1971, pl.43,9-18;44-48

Carte : D2 Coord. : 618650 / 170100 No: **502** CH BE **Spiez** ☆ **Dorrenmatte T.1**

Date de découverte ou d'acquisition : 1919 Période(s) : BzA2a? Datation : non Alt. : 650 m

Environnement : pente en gradins de la rive sud du lac de Thun **Fonction** : inhumation repliée **Biblio.** : Tatarinoff 1919-20, SSP 12, 71-72; Tschumi 1953, 349-350; Hafner 1995, 208

Commentaires : découverte de 3 tombes lors de la construction d'une route; T.3 sans mobilier; T.1 : à 1,50m de profondeur, entourée d'un muret en pierres sèches (0,80x0,60x0,50m), niveau cendré avec charbons de bois, orientation NO/SE

c) épingle(s)

SM Thun (?) à tête enroulée **BzA2a?** ---; Tatarinoff 1919-20, 72; Tschumi 1953, fig.92,8

Carte : D2 Coord. : 618650 / 170100 No: **501** CH BE **Spiez** ☆ **Dorrenmatte T.2**

Date de découverte ou d'acquisition : 1919 Période(s) : BzA2a Datation : non Alt. : 650 m

Environnement : pente en gradins de la rive sud du lac de Thun **Fonction** : inhumation repliée **Biblio.** : Tatarinoff 1919-20, SSP 12, 71-72; Tschumi 1953, 349-350; Hafner 1995, 208

Commentaires : découverte de 3 tombes lors de la construction d'une route; T.3 sans mobilier; T.2 : à 1,60m de la T.1, aménagement de pierres (0,80x0,60m)

c) épingle(s)

SM Thun (?) à ganse **BzA2a** ---; Tschumi 1953, fig.92,9

Carte : D2 Coord. : 618875 / 171350 No: **404** CH BE **Spiez** ☆ **Eggli**

Date de découverte ou d'acquisition : 1964 Période(s) : BzB2/C Datation : non Alt. : 780 m

Environnement : pente en gradins de la rive sud du lac de Thun **Fonction** : lieu d'offrandes à incinération de la fin Bronze final **Biblio.** : Sarbach 1961-62, Jb BHM BE 42, 478-487; ASSPA 1966-67, 111-112

Commentaires : le site a été interprété comme un lieu de culte, il livré également 2 autres fragments de faucilles et une céramique abondante de la fin du Bronze final et du Hallstatt, de la faune, des aires de crémation et des fosses

e) faucille(s)

BHM BE (sans No) petite faucille à bouton, t. Haitzen B **BzB2/C** ill.129,27; Primas 1986, 57, pl.6,103

Carte : D2 Coord. : / No: **419** CH BE **Spiez** ☆ **Einigen Gwattstrasse**

Date de découverte ou d'acquisition : XIX^e s. milieu Période(s) : BzB1 Datation : non Alt. : 560 m

Environnement : rive sud du lac de Thun **Fonction** : trouvaille isolée **Biblio.** : ---

Commentaires : découverte lors de la construction de la route

b) hache(s)

BHM BE 9869 à rebords, à tranchant très développé en palette, t. Möhlin **BzB1** ill.37,1; Abels 1972, 42, pl.22,305; Rychner et Kläntzchi 1989, 179, No 593; 1995, 31, No 593

Carte : D2 Coord. : 615111 / 173439 No: **475** CH BE **Spiez** ☆ **Einigen Holleweg T.1**

Date de découverte ou d'acquisition : 1970 fouille SAC BE Période(s) : BzA2b Datation : non Alt. : 610 m

Environnement : rive sud du lac de Thun **Fonction** : inhumation allongée avec entourage de pierres **Biblio.** : Grütter 1980, 82-83, fig.1,2

Commentaires : découverte de 2 tombes lors d'un creusement, une 3^{ème} observée; T.1 : jeune d'environ 13 ans, orienté E-O, en grande partie détruite, sauf la partie inférieure qui montre un entourage de gros blocs de pierres et les membres inférieurs allongés

a) poignard(s)

AD BE à base arrondie, 4 rivets (type cheville) (hallebarde?) **BzA2b** ill.1,19; pl.21D,4; Grütter 1980, 83, fig.3,4

b) hache(s)

AD BE à rebords proximaux, t. Sion **BzA2b** ill.39,3; pl.21D,1; Grütter 1980, 83, fig.3,1

c) épingle(s)

AD BE	à bélière classique, schéma Unetice, décorée	BzA2b	ill.66,8; pl.21D,2; Grütter 1980, 83, fig.3,2
AD BE	à tête enroulée	BzA2b	ill.63,8; pl.21D,3; Grütter 1980, 83, fig.3,3
Carte : D2	Coord. : 615111 / 173439	No: 476	CH BE Spiez ☆ Einigen Holleweg T.2
Date de découverte ou d'acquisition : 1970 fouille SAC BE		Période(s) : BzA2b	Datation : non Alt. : 610 m
Environnement : rive sud du lac de Thun		Fonction : inhumation allongée double avec entourage de pierres	Biblio. : Grütter 1980, 82-83, fig.1,4-5
Commentaires : entourage de gros blocs, couverture dérangée par une violation; deux inhumations allongées, placées tête-bêche, d'un homme entre 40 et 45 ans et d'un enfant de 9 ans			
<u>c) épingle(s)</u>			
AD BE	à bélière classique, schéma Unetice, décorée	BzA2b	ill.66,9; pl.21E,1; Grütter 1980, 83, fig.3,5
AD BE	à tête enroulée, col torsadé	BzA2b	ill.65,27; pl.21E,2; Grütter 1980, 83, fig.3,6
Carte : D2	Coord. : /	No: 376	CH BE Spiez ☆ Faulensee
Date de découverte ou d'acquisition : 1833		Période(s) : BzD/HaA1	Datation : non Alt. : 558 m
Environnement : rive sud du lac de Thun		Fonction : trouvaille isolée	Biblio. : Tschumi 1953, 351
Commentaires : découverte près de la chapelle de St. Columban, associée à 2 poignards non documentés			
<u>a) épée(s)</u>			
(lieu de dépôt inconnu)	à languette complexe, 7 rivets, t. Reutlingen	BzD/HaA1 ---	ill.18,6; Schauer 1971, 132, pl.58,397
Carte : D2	Coord. : /	No: 377	CH BE Spiez ☆ Faulensee
Date de découverte ou d'acquisition : 1902		Période(s) : BzD	Datation : non Alt. : 558 m
Environnement : rive sud du lac de Thun		Fonction : trouvaille isolée	Biblio. : Tschumi 1953, 349
Commentaires : ---			
<u>b) hache(s)</u>			
BHM BE 23638	à ailerons rabattus, t. Les Mosses/Oberkulm	BzD	ill.55,10; Tschumi 1953, 349, fig.80,5; Rychner et Kläntzchi 1995, 20, No 263
Carte : D2	Coord. : /	No: 378	CH BE Spiez ☆ Obergut
Date de découverte ou d'acquisition : 1865		Période(s) : BzD1	Datation : non Alt. : 650 m
Environnement : haute plaine de l'Aar en bordure de la rive sud du lac de Thun (colline)		Fonction : dépôt	Biblio. : Tschumi 1953, 348
Commentaires : découverte faite au pied d'un bloc de granit; présence de charbons de bois et de cendres; les 5 bracelets étaient enfilés sur la tige de l'épingle, ainsi que 2 annelets			
<u>c) épingle(s)</u>			
BHM BE 9981	longue, à tête évasée, col renflé fortement côtelé, tige recourbée	BzD1	ill.84,3; pl.38A,1; Tschumi 1953, 348, fig.211; Ost. 1971, 81, pl.24,1; Beck 1980, 89, 123, pl.2A,1
<u>d) bracelet(s)</u>			
BHM BE 9981	t. Spiez-Obergut (5)	BzD1	ill.116,1-5; pl.38A,4-8; Tschumi 1953, 348, fig.211; Ost. 1971, 81, pl.24,1; Beck 1980, 89, 123, pl.2A,2-6; Paszt. 1985, 73-74, pl.28,341-345
<u>d) parure</u>			
BHM BE 9981	annelets (2)	BzD1?	pl.38A,2-3; Beck 1980, pl.2A,7-8
Carte : D2	Coord. : /	No: 379	CH BE Spiez ☆ Spiezwiler
Date de découverte ou d'acquisition : 1919		Période(s) : BzD1	Datation : non Alt. : 660 m
Environnement : haute plaine de l'Aar en bordure de la rive sud du lac de Thun (rivière)		Fonction : trouvaille isolée	Biblio. : Tatarinoff 1919-20, SSP 12, 72; Tschumi 1953, 349, fig.81(links)
Commentaires : découverte de 3 épingles au cours de travaux de dragage; deux d'entre elles à tige courte ne sont pas documentées, décrites à tête enroulée et à tête bitronconique			
<u>c) épingle(s)</u>			
BHM BE 27353	à tête de pavot, forme IID, décorée	BzD1	ill.94,5; Tschumi 1953, 349, fig.81(links); Beck 1980, 139, pl.42,3
Carte : D2	Coord. : 613900 / 180500	No: 435	CH BE Steffisburg ☆ Eichfeld
Date de découverte ou d'acquisition : 1978 Stettler		Période(s) : BzA2b	Datation : non Alt. : 560 m
Environnement : Plateau collinéen en bordure de la haute plaine de l'Aar		Fonction : trouvaille isolée	Biblio. : Von Kaenel 1979, ASSPA 62, 128



Commentaires : ---

b) hache(s)

SM Thun spatule, t. Bevaix classique **BzA2b** ill.29,10; Von Kaenel 1979, ASSPA 62, 128, fig.33

Carte : B2 Coord. : 534300 / 179500 No: **288** CH VD **Suscevaz** ☆

Date de découverte ou d'acquisition : 1903 Période(s) : BzD2 Datation : non Alt. : 450 m

Environnement : Plateau collinéen en bordure de la plaine de l'Orbe **Fonction** : trouvaille isolée *Biblio.* : Viollier 1927, 319; Millotte 1963, 345

Commentaires : découverte au sud-ouest du village, à 1,50m de profondeur

b) hache(s)

MCAH VD 28833 à ailerons rabattus, t. Tarmassia **BzD2** ill.55,5; Millotte 1963, 345; Rychner et Kläntschli 1995, 30, No 563

Carte : C1 Coord. : 582900 / 216250 No: **383** CH BE **Sutz-Lattrigen** ☆

Date de découverte ou d'acquisition : --- Période(s) : BzA2bB1, D Datation : non Alt. : 429 m

Environnement : rive est du lac de Biemme **Fonction** : trouvailles isolées *Biblio.* : Hafner 1995, 27-30

Commentaires : découvertes qui ne proviennent pas des habitats palafittiques; la hache à rebords mentionnée par Ost. (1971, 71, pl.30,10 : MNV Bâle I 21745) provient en fait de Birsfelden BL

a) épée(s)

MS Biemme S 1524 à languette étroite, 3 rivets (type cheville), t. Rixheim **BzD** ill.16,4; Schauer 1971, 64-65, pl.29,209

a) poignard(s)

MS Biemme 2370 à lame cannelée **BzA2b/B1** ill.5,1; Schauer 1971, 17, pl.1,1; Hafner 1995, 237, pl.13,7

b) hache(s)

SLM ZU 9006 à rebords, à côtés parallèles, t. Mägerkingen, var. Bex **BzB1** *1883 avant* ill.42,6; Gross 1883, pl.13,17; Ost. 1971, 82, pl.28,1; Abels 1972, 61, pl.29,415; Rychner et Kläntschli 1989, 177, No 438; 1995, 25, No 438

BHM BE 9875 à rebords, à étranglement médian, t. Boismurie, var. Le Pâquier **BzC** *XIXe s.* ill.45,2; Abels 1972, 71, pl.34,482 (sous "Kt. Valais, Mus. Bern 9975" : probable erreur de lecture sur l'objet!); Rychner et Kläntschli 1995, 31, No 603 (sous "Canton du Valais" d'après Abels 1972)

MS Biemme LN 4270 à rebords, en forme de cloche, t. Grenchen, var. Grenchen (moulage probable d'une hache de Grenchen) **récente** ill.48,4; Ost. 1971, 71, pl.31,8; Abels 1972, 81, pl.41,572; Rychner et Kläntschli 1995, 30, No 577

MS Biemme LN 25 à rebords, en forme de cloche, t. Habsheim A **BzB1** ill.47,2; Ost. 1971, 71; Abels 1972, 80, pl.39,556 (les No 554 et 555 sont des copies); Rychner et Kläntschli 1989, 177, No 578; Hafner 1995, 30-31, 327, pl.13,8; Rychner et Kläntschli 1995, 30, No 578

Carte : C1 Coord. : 582900 / 216250 No: **382** CH BE **Sutz-Lattrigen** ☆

Date de découverte ou d'acquisition : 1903 env. Période(s) : BzD2/HaA1 Datation : non Alt. : 429 m

Environnement : rive est du lac de Biemme **Fonction** : tombes (?) *Biblio.* : IAS 1909, 357; Tschumi 1953, 362, fig.217

Commentaires : découverte dans une gravière d'une épée et plus loin de bracelets et d'un pendentif; aucun ossement n'a été observé

a) épée(s)

BHM BE 31949 à languette complexe, 5 rivets (?), t. Reutlingen (cassée) **BzD/HaA1** ill.18,7; pl.47A,1; Schauer 1971, 133, pl.60,406; Beck 1980, 129, pl.23A,1

d) bracelet(s)

BHM BE 31953 de section circulaire, décor à bandes obliques hachurées (fragment) **BzD2/HaA1** ill.116,6; pl.47A,5; Beck 1980, 129, pl.23A,4; Paszt. 1985, 98, pl.37,449

BHM BE 31952 de section circulaire, décor en arêtes de poisson, t. Wallertheim **BzD2/HaA1** ill.115,1; pl.47A,4; Beck 1980, 129, pl.23A,3; Paszt. 1985, 97, pl.37,446

BHM BE 31954 de section ronde, non décoré, t. Wyhlen **BzD2/HaA1** ill.116,9; pl.47A,6; Beck 1980, 129, pl.23A,5; Paszt. 1985, 94, pl.36,432

BHM BE 31950 torsadé à extrémités lisses **BzD2/HaA1** ill.117,21; pl.47A,2; Beck 1980, 129, pl.23A,6; Paszt. 1985, 107, pl.42,509

BHM BE 31951 torsadé à extrémités lisses **BzD2/HaA1** ill.117,22; pl.47A,3; Beck 1980, 129, pl.23A,7; Paszt. 1985, 107, pl.42,510

d) parure

BHM BE 31955 chaînette **BzD2/HaA1** pl.47A,8; Beck 1980, 129, pl.23A,2

BHM BE 31948 pendentif à languette et anneaux latéraux (fragment) **BzD2/HaA1** ill.124,31; pl.47A,7; Beck 1980, 129, pl.23A,8

Carte : C1	Coord. : 583175 / 217425	No: 428	CH BE	Sutz-Lattrigen	☆	Sutz Buchtstation IVa
Date de découverte ou d'acquisition : ---			Période(s) : BzA2		Datation : non	Alt. : 429 m
Environnement : rive est du lac de Biemme			Fonction : habitat palafittique		Biblio. : Hafner 1995, 21-25	
Commentaires : ---						
a) poignard(s)						
Coll. Bellib, St.-Imier	à base droite, 2 rivets		BzA2?	---	---	Hafner 1995, 237, pl.13,2
BHM BE 32423	à base droite, 2 rivets (type cheville)		BzA2?	XXe s. début	---	Hafner 1995, 237, pl.13,1
f) céramique						
Coll. Lindt, Biemme?	plusieurs centaines de tessons : tasses carénées, écuelles, jarres, décors incisés, cordons impressionnés, languettes, mamelons, etc.		BzA2	---	---	Hafner 1995, 236-237, pl.7-12
g) divers						
Coll. Hermann et Lindt, Biemme?	pois de tisserand cylindrique en céramique, deux pointes de flèches à ailerons en silex et mention de vestiges de textile		BzA2	---	---	Hafner 1995, 25, 237, pl.13,3-5

Carte : C2	Coord. : /	No: 182	CH FR	Tafers (Tavel)	☆	Hubel
Date de découverte ou d'acquisition : 1936			Période(s) : BzA2a		Datation : non	Alt. : 655 m
Environnement : Plateau collinéen (colline)			Fonction : inhumation allongée		Biblio. : Vouga 1935, SSP 27, 34-35; Peissard 1941, 89; Hafner 1995, 208-209	
Commentaires : découverte dans une gravière, entre 1935 et 1936, à 0,80m de profondeur, de 2 inhumations, placées tête-bêche, bras allongés, orientées EO/OE, entourées et recouvertes de très nombreuses grosses pierres; attribué parfois au lieu-dit "Türler"						
b) hache(s)						
MAH FR 5791	spatule, t. Lausanne IB, décorée		BzA2a		ill.25,10; SAM 2 1968, 194, No 7163, pl.43; Abels 1972, 18, pl.11,171	

Carte : C2	Coord. : /	No: 201	CH FR	Tafers (Tavel)	☆	Kiesgrube Zelgli
Date de découverte ou d'acquisition : 1954			Période(s) : BzA2b		Datation : non	Alt. : 665 m
Environnement : Plateau collinéen			Fonction : inhumation		Biblio. : Hafner 1995, 209	
Commentaires : découverte de deux tombes dans une gravière						
b) hache(s)						
MAH FR Ta-Ze 54 96/1	spatule, t. Bevaix classique		BzA2b		ill.29,6; Abels 1972, 24, pl.13,193	

Carte : C1	Coord. : 581100 / 213400	No: 405	CH BE	Täuffelen-Gerolfingen	☆	
Date de découverte ou d'acquisition : 1930 avant			Période(s) : BzC2		Datation : non	Alt. : 429 m
Environnement : rive est du lac de Biemme (?)			Fonction : trouvaille isolée		Biblio. : ---	
Commentaires : patine aquatique						
a) épée(s)						
BHM BE 23950	à languette simple, 2 rivets (type cheville), t. Oggiono-Meienried		BzC2		ill.15,2; Schauer 1971, 75, pl.34,241	

Carte : C1	Coord. : /	No: 406	CH BE	Täuffelen-Gerolfingen	☆	Bielersee oberhalb Gerolfingen
Date de découverte ou d'acquisition : XIXe s. fin			Période(s) : BzD2/HaA1		Datation : non	Alt. : 429 m
Environnement : rive est du lac de Biemme			Fonction : trouvailles isolées		Biblio. : ---	
Commentaires : ---						
a) épée(s)						
BHM BE 18924	à languette complexe, 7 rivets (type cheville), proche t. Hemigkofen		HaA		ill.18,13; Schauer 1971, 158, pl.68,467	
c) épingle(s)						
BHM BE 18923	à grosse tête globuleuse côtelée		BzD2/HaA1		ill.101,11; Beck 1980, 141, pl.45,4	
BHM BE 18922	t. Wollmesheim		BzD2/HaA1		ill.100,25	

Carte : C1	Coord. : /	No: 409	CH BE	Täuffelen-Gerolfingen	☆	Hagneck
Date de découverte ou d'acquisition : ---			Période(s) : BzD2/HaA1		Datation : non	Alt. : 429 m
Environnement :			Fonction : trouvailles isolées		Biblio. :	



rive est du lac de Bienne

Commentaires : ---

c) épingle(s)

BHM BE 9920	t. Binningen classique	BzD2/HaA1	XIXe s. milieu	ill.96,4; Beck 1980, 144, pl.51,8
BHM BE 22334	t. Binningen, forme dérivée à 3 côtes	BzD2/HaA1	XIXe s. fin	ill.97,17; Beck 1980, 144, pl.50,13
BHM BE 9921	t. Binningen, forme dérivée à 3 côtes	BzD2/HaA1	XIXe s. milieu	ill.97,3; Beck 1980, 144, pl.50,20

Carte : C1 Coord. : 581200 / 213500 No: **408** CH BE **Täuffelen-Gerolfingen** ☆ **Oefeli Ost**

Date de découverte ou d'acquisition : ---

Période(s) : BzA2b

Datation : non

Alt. : 429 m

Environnement : rive est du lac de Bienne

Fonction : habitat palafittique

Biblio. : Hafner 1995, 35-37

Commentaires : ---

a) poignard(s)

SLM ZU 9017	à base droite, 12 rivets (type cheville), lame décorée, t. atlantique	BzA1?		---; Strahm 1971, fig.13,4; Hafner 1995, 237, pl.17,3
Brit. Mus. London 1881/12-5-5	à lame cannelée	BzA2b	1881	ill.5,13; Hafner 1995, 237, pl.17,5
MAH GE B 727	à lame cannelée	BzA2b		ill.5,6; Hafner 1995, 237, pl.17,4

b) hache(s)

SLM ZU 9081	à rebords, à tranchant semi-circulaire, t. Lodigiano	BzA2b	1883 avant	ill.34,1; Gross 1883, 10,15; Strahm 1971, fig.13,5; Abels 1972, 38, pl.19,272; Hafner 1995, 237, pl.17,7
(lieu de dépôt inconnu)	à rebords, à tranchant très développé, t. indéfini	BzA2b/B1	XIXe s.	ill.36,9; Hafner 1995, 237, pl.17,6

c) épingle(s)

SLM ZU P 9015	à bélière classique et tige double, schéma Unetice, décorée	BzA2b	1883 avant	ill.66,17; Gross 1883, pl.21,41; Strahm 1971, fig.13,1; Hafner 1995, 237, pl.17,8
SLM ZU 9027	à bélière classique, schéma Unetice, décorée	BzA2b		ill.66,10; Strahm 1971, fig.13,2; Hafner 1995, 237, pl.17,9
SLM ZU 9020	à tête globuleuse perforée en oblique	BzA2b		ill.68,3; Strahm 1971, fig.13,3; Hundt 1983, 173, fig.1,11; Hafner 1995, 237, pl.17,10

d) bracelet(s)

SLM ZU 2016	fortement torsadé à extrémités carrées	BzA2b	1883 avant	ill.105,1; Gross 1883, pl.16,24; Strahm 1971, fig.13,6; Paszt. 1985, 106, pl.42,493; Hafner 1995, 237, pl.17,11
-------------	--	--------------	------------	---

f) céramique

SLM ZU 6218 + Coll. Iseli, Lüscherz	tasse carénée et fragment décoré	BzA2b		---; Strahm 1971, fig.13,7; Hafner 1995, 237, pl.17,1-2
-------------------------------------	----------------------------------	--------------	--	---

Carte : C1 Coord. : / No: **339** CH BE **Täuffelen-Gerolfingen** ☆ **Strandboden**

Date de découverte ou d'acquisition : XIXe s. fin

Période(s) : BzD2/HaA1

Datation : non

Alt. : 429 m

Environnement : rive est du lac de Bienne

Fonction : trouvaille isolée

Biblio. : ---

Commentaires : ---

c) épingle(s)

BHM BE 22821	t. Binningen, forme dérivée à 3 côtes	BzD2/HaA1		ill.97,6; Beck 1980, 144, pl.50,19
--------------	---------------------------------------	------------------	--	------------------------------------

Carte : C1 Coord. : / No: **385** CH BE **Täuffelen-Gerolfingen** ☆ **Täuffelenmoos**

Date de découverte ou d'acquisition : ---

Période(s) : BzC2/D

Datation : non

Alt. : 450 m

Environnement : basse plaine de l'Aar (marais)

Fonction : trouvailles isolées

Biblio. : Tschumi 1953, 364

Commentaires : ---

a) poignard(s)

Coll. privée, (lieu inconnu)	à base trapézoïdale débordante, 2 rivets (type cheville)	BzC2	1910 env.	ill.11,5; Ost. 1971, 82, pl.26,2
------------------------------	--	-------------	-----------	----------------------------------

c) épingle(s)

BHM BE 21638	côtelée, t. Les Favargettes (cassée)	BzC2/D	XIXe s. fin	ill.77,7; Ost. 1971, 82, pl.23,7; Beck 1980, 131, pl.29,3
--------------	--------------------------------------	---------------	-------------	---

Carte : C2 Coord. : 581225 / 178510 No: **146** CH FR **Tentlingen** ☆ **Zelg**

Date de découverte ou d'acquisition : 1984 fouille SAC FR

Période(s) : BM/BR?

Datation : oui

Alt. : 735 m

Environnement : Plateau collinéen (replat)

Fonction : habitat

Biblio. : ASSPA 70 1987, 211; Schwab et

collab. 1987b, 26-27, fig.22; 1989,
30-36, fig.35-43*Commentaires* : présence des structures : trous de poteaux, alignements de pierres, taches limoneuses, foyersf) céramiqueSAC FR Te-Zä 86 tessons (452), 35 décorés **BM/BR?** ---; Schwab et collab. 1987a, fig.22; 1989, fig.39-41Carte : C1 Coord. : / No: **244** CH NE **Thielle** ☆

Date de découverte ou d'acquisition : --- Période(s) : BzA2a-HaA1 Datation : non Alt. : 440 m

Environnement : plaine du Seeland (rivière) **Fonction** : trouvailles isolées *Biblio.* : Hafner 1995, 45-46*Commentaires* : découvertes faites dans l'ancien lit de la Thielle à l'occasion des travaux de dragage et de la première correction des eaux du Juraa) épées(s)

MCA NE SNiND	à base large, arrondie, 4 rivets, f. danubienne	BzB1	---	ill.14,4; Schauer 1971, 32, pl.5,46
MCA NE Th 2	à languette complexe, 4 rivets (?), proche t. Reutlingen (cassée)	BzD/HaA1	---	ill.18,10; Schauer 1971, 148, pl.65,445A; Rychner et Kläntschli 1995, 38, No 812
MCA NE Th 18 (ancien Th 1)	à languette étroite, 3 rivets, t. Rixheim	BzD	---	ill.16,13; Schauer 1971, 66, pl.30,216 (sous "Le Landeron"); Reim 1974, 14 (sous "Fundort unbekannt"); Rychner et Kläntschli 1995, 38, No 810
MCA NE Th 3	à soie aplatie, 2 rivets superposés, t. Canegrate	BzD	---	ill.17,2; Schauer 1971, 92, pl.45,306; Rychner et Kläntschli 1995, 38, No 811
SLM ZU 44644	à soie gracile, 3 rivets (type cheville), proche t. Monza	BzD	1959 coll. Ritter	ill.17,1; Schauer 1971, 82, pl.40,278; Reim 1974, 27, pl.16B,1 (sous "Gletterens")

a) poignard(s)MCA NE Th 11 à base trapézoïdale étroite, 2 rivets (type cheville) **BzC** --- ill.10,5; Ost. 1971, 83, pl.26,13b) hache(s)

SLM ZU 44543	à rebords, à tranchant très développé, t. Langquaid II L	BzA2b	1959 coll. Ritter	ill.35,6; Abels 1972, 39, pl.21,289; Hafner 1995, 238, pl.21,5
SLM ZU 9023	à rebords, en forme de cloche, t. Grenchen, var. Grenchen	BzB2/C	1883 avant	ill.48,2; Gross 1883, pl.13,19; Abels 1972, 81, pl.41,573; Rychner et Kläntschli 1989, 176, No 444; 1995, 25, No 444
SLM ZU 44544	à rebords, forme unique	BzA2	1959 coll. Ritter	---; Abels 1972, 85-86, pl.44,618; Hafner 1995, 238, pl.21,6
MCA NE Th 15	spatule, t. Lausanne IA	BzA2a	---	ill.25,1

c) épingle(s)

MCA NE Th	à tête de pavot, forme IIA, décorée, surcoulée	BzD1	---	ill.94,4; Beck 1980, 138, pl.40,12
MCA NE Th 14	à tête discoïde à pointe, col renflé côtelé	BzB2/C	---	ill.80,7; Beck 1980, 142, pl.47,10
MCA NE Th	à tête évasée, col décoré	BzC2/D	---	ill.82,9; Beck 1980, 132, pl.30,10
MCA NE Th	à tête évasée, col renflé décoré	BzC2/D	---	ill.82,23; Beck 1980, 133, pl.31,22
MCA NE Th 1	t. Binningen classique	BzD2/HaA1	---	ill.96,5; Beck 1980, 144, pl.51,10; Rychner et Kläntschli 1995, 43, No 949

e) faucille(s)MCA NE Th 14 (ancien 21) grande faucille à bouton, t. Penkhof I A **BzC2/D** --- ill.130,1; Primas 1986, 62, pl.7,112; Rychner et Kläntschli 1989, 176, No 11; 1994, 11, No 11Carte : C1 Coord. : / No: **61** CH NE **Thielle** ☆ **Wavre**

Date de découverte ou d'acquisition : 1959 coll. Ritter Période(s) : BzD2/HaA1 Datation : non Alt. : 440 m

Environnement : plaine du Seeland (rivière) **Fonction** : trouvailles isolées *Biblio.* : Hafner 1995, 45-46*Commentaires* : ---c) épingle(s)

SLM ZU 48489	t. Binningen classique	BzD2/HaA1	---	ill.96,2; Beck 1980, 144, pl.51,14
SLM ZU 48490	t. Binningen classique	BzD2/HaA1	---	ill.96,1; Beck 1980, 144, pl.51,7

Carte : D2 Coord. : / No: **386** CH BE **Thierachern** ☆ **Schmiedmoos**

Date de découverte ou d'acquisition : 1900 Période(s) : BzD1 Datation : non Alt. : 600 m

Environnement : zone collinéenne de la haute plaine de l'Aar (marais) **Fonction** : trouvaille isolée *Biblio.* : Tschumi 1953, 365*Commentaires* : découvert lors de l'extraction de la tourbea) couteau(x)

BHM BE 22968 à manche mixte à griffes et anneau **BzD1** ill.19,4; Beck 1980, 147, pl.56,7
terminal

Carte : B3 Coord. : / No: **534** F 74 **Thonon** ☆ **La Ripaille**

Date de découverte ou d'acquisition : --- Période(s) : BzA2 Datation : non Alt. : 375 m

Environnement : rive sud du Léman Fonction : inhumation (?) Biblio. : Bill 1973, 95

Commentaires : découverte faite lors de fouille gallo-romaine

a) poignard(s)

Coll. Château de Ripaille, Thonon à manche en bronze, t. mixte **BzA2a?** ill.6,7; Bill 1973, pl.42,7
italique/alpin

b) hache(s)

Coll. Château de Ripaille, Thonon à rebords, à tranchant circulaire, t. **BzA2** ill.31,18; Bill 1973, pl.42,6
Les Roseaux, var. Les Roseaux

Carte : D2 Coord. : / No: **425** CH BE **Thun** ☆ **Allmend**

Date de découverte ou d'acquisition : 1957 Période(s) : BzB2/C1 Datation : non Alt. : 570 m

Environnement : haute plaine de l'Aar Fonction : trouvaille isolée Biblio. : ---

Commentaires : découverte dans les graviers de l'Aar à 4,80m de profondeur

a) épée(s)

SM Thun 1289 A7 à manche en bronze **BzB2/C1** ill.15,1; Ost. 1971, 83, pl.42,4; Hundt 1962, 27-29,
fig.3,1-3; Krämer 1985, 14, pl.3,11

Carte : D2 Coord. : / No: **389** CH BE **Thun** ☆ **Allmendingen**

Date de découverte ou d'acquisition : --- Période(s) : BzD Datation : non Alt. : 570 m

Environnement : haute plaine de l'Aar Fonction : trouvailles isolées Biblio. : Tschumi 1953, 369

Commentaires : ---

a) poignard(s)

BHM BE 27705 à languette, 2 rivets **BzD1** 1922 ill.13,7

b) hache(s)

SM Thun 2847 à ailerons rabattus, t. Tarmassia **BzD2** --- ill.55,7; Rychner et Kläntzchi 1995, 40, No 882

Carte : D2 Coord. : / No: **388** CH BE **Thun** ☆ **Dorfhalten**

Date de découverte ou d'acquisition : 1842 Période(s) : BzD2/HaA1 Datation : non Alt. : 570 m

Environnement : Préalpes en bordure de la haute plaine de l'Aar Fonction : trouvaille isolée Biblio. : Tschumi 1953, 367

Commentaires : découverte au-dessus de la ruelle Schwandenbad

b) hache(s)

BHM BE 9960 à butée et épaulement, ailerons **BzD2/HaA1** ill.53,16; Rychner et Kläntzchi 1995, 30, No 588
médiants (sous "Steffisburg")

Carte : D2 Coord. : / No: **368** CH BE **Thun** ☆ **Gwattmoos**

Date de découverte ou d'acquisition : 1942 Période(s) : BzD Datation : non Alt. : 560 m

Environnement : rive sud du lac de Thun (marais) Fonction : trouvaille isolée Biblio. : Tschumi 1942, Jb BHM BE 22, 54-55

Commentaires : découverte lors de travaux de canalisations à 0,40m de profondeur dans l'argile du pied de la moraine de Strättligen, à 150m au SE de la ferme Möslé et à 10m de la lisière de la forêt

a) épée(s)

SM Thun 2862 à soie recourbée, t. Pépinville **BzD** --- ill.17,5; Tschumi 1942, Jb BHM BE 22, 54-55, fig.1;
Schauer 1971, 90, pl.44,300

Carte : D2 Coord. : / No: **390** CH BE **Thun** ☆ **Rebgässli**

Date de découverte ou d'acquisition : 1921 Période(s) : BzC2/D1 Datation : non Alt. : 560 m

Environnement : haute plaine de l'Aar Fonction : trouvaille isolée Biblio. : Tschumi 1953, 367

Commentaires : découverte sous un bloc erratique de gneiss à 2,50m de profondeur

c) épingle(s)

SM Thun 2860 longue à tête évasée, col renflé **BzC2/D1** --- ---; Ost. 1971, 83
fortement côtelé?

Carte : D2 Coord. : 613050 / 175150 No: **473** CH BE **Thun** ☆ **Renzenbühl**

Date de découverte ou d'acquisition : 1853 env. Période(s) : BzA2 Datation : non Alt. : 580 m

Environnement : zone collinéenne de la haute plaine de Fonction : trouvaille isolée Biblio. : Strahm 1965-66, 334,362

l'Aar (colline)

Commentaires : découverte sur l'emplacement de la nécropole, lors de l'arasement de la colline; pas associée à une tombe

c) épingle(s)BHM BE 10330 tréflée à 2 lobes (cassée) **BzA2** ill.60,8; Strahm 1965-66, 362, fig.4,20Carte : D2 Coord. : 613050 / 175150 No: **414** CH BE **Thun** ☆ **Renzenbühl T.1**

Date de découverte ou d'acquisition : 1829 Période(s) : BzA2a Datation : non Alt. : 580 m

Environnement : zone collinéenne de la haute plaine de l'Aar (colline) Fonction : inhumation avec entourage de pierres Biblio. : Keller 1844, 21-22; Strahm 1965-66, 321-327;359

Commentaires : découverte au sommet SE de la colline; entourage pierres (3x1,5m), couverture de pierres plates, squelette masculin orienté EO; Keller ne mentionne pas un poignard, mais une pointe de lance; anciennement sous commune de Strättligen

a) poignard(s)BHM BE 10353 à manche mixte, t. alpin **BzA2a** ill.6,4; pl.15,3; Abels 1972, pl.60,6b) hache(s)BHM BE 10351 spatule, t. Rümmlang A, décorée de clous d'or **BzA2a** ill.26,5; pl.15,4; Strahm 1965-66, fig.3,7; Abels 1972, 21, pl.12,178;60,5c) épingle(s)BHM BE 10336 losangique **BzA2a** ill.61,10; pl.15,1; Strahm 1965-66, fig.3,11; Abels 1972, pl.60,7BHM BE 10331 losangique (cassée) **BzA2a** ill.61,11; pl.15,2; Strahm 1965-66, fig.3,12; Abels 1972, pl.60,8d) parureBHM BE 10348 crochet de ceinture, pièce unique **BzA2a** ill.128,1; pl.15,11; Strahm 1965-66, fig.3,10; Abels 1972, pl.60,4BHM BE 10347 diadème, décor gravé et repoussé **BzA2a** ill.120,7; pl.15,12; Strahm 1965-66, fig.3,9; Abels 1972, pl.60,12d) torques(s)BHM BE 10328 torque de section ronde, extrémités aplaties, décorées **BzA2a** ill.121,9; pl.15,5; Strahm 1965-66, fig.2,6; Abels 1972, pl.60,10BHM BE 10333 + 10339 + 10343 torques de section quadrangulaire (3) **BzA2a** ill.121,4-6; pl.15,6.8.10; Strahm 1965-66, fig.2,5.3.4; Abels 1972, pl.60,3.2.11BHM BE 10327 + 10332 torques de section ronde (2) **BzA2a** ill.121,1-2; pl.15,7.9; Strahm 1965-66, fig.2,1.2; Abels 1972, pl.60,1.9Carte : D2 Coord. : 613050 / 175150 No: **474** CH BE **Thun** ☆ **Renzenbühl T.2**

Date de découverte ou d'acquisition : 1830 Période(s) : BzA2a Datation : non Alt. : 580 m

Environnement : zone collinéenne de la haute plaine de l'Aar (colline) Fonction : inhumation avec entourage de pierres Biblio. : Keller 1844, 22; Strahm 1965-66, 327

Commentaires : découverte lors de l'arasement de la colline; crâne juvénile; Keller mentionne un poignard avec anneaux et qq. autres objets en métal

a) poignard(s)BHM BE 9873 à manche en bronze, t. Rhône **BzA2a** ill.6,17; pl.14F,1; Strahm 1965-66, 361, fig.4,13c) épingle(s)BHM BE 10338 t. Horkheim **BzA2a** ill.62,10; pl.14F,2; Strahm 1965-66, 361, fig.4,14Carte : D2 Coord. : / No: **387** CH BE **Thun** ☆ **Schönbühlgut**

Date de découverte ou d'acquisition : 1837 Période(s) : BzB2/C1 Datation : non Alt. : 560 m

Environnement : haute plaine de l'Aar Fonction : trouvaille isolée Biblio. : Tschumi 1953, 367

Commentaires : ---

b) hache(s)SM Thun 2850 à rebords, à tranchant très développé en palette, t. Ilanz **BzB2/C1** --- ill.37,3; Abels 1972, 47, pl.24,334; Rychner et Kläntschi 1989, 179, No 883; 1995, 40, No 883Carte : D2 Coord. : / No: **392** CH BE **Thun** ☆ **Umgebung**

Date de découverte ou d'acquisition : 1883 Période(s) : BzB1 Datation : non Alt. : 560 m

Environnement : haute plaine de l'Aar Fonction : trouvaille isolée Biblio. : ---

Commentaires : ---

c) épingle(s)MAH GE B 4931 à tête en lyre, col renflé perforé **BzB1** ill.71,4; Ost. 1971, 83, pl.17,4Carte : D2 Coord. : 611875 / 176275 No: **498** CH BE **Thun** ☆ **Wiler T.1**

Date de découverte ou d'acquisition : 1920 Wüllemmin Période(s) : BzA2a Datation : non Alt. : 600 m



- Environnement* : zone collinéenne de la haute plaine de l'Aar (colline) **Fonction** : inhumations allongées (adulte et enfant) *Biblio.* : Tatarinoff 1919-20, SSP 12, 72-73; Tschumi 1934; Hafner 1995, 209-210; Hafner et Suter 1998, 413
- Commentaires* : découverte lors de l'extraction du gravier, à 0,80m de profondeur, un adulte et un enfant, orientation N-S, masse de limon rougeâtre sous les corps; torque autour du cou; poignard à gauche de la poitrine
- a) poignard(s)**
AD BE à base arrondie, 5 rivets, forte arête médiane **BzA2a** pl.7D,2; Tatarinoff 1919-20, SSP 12, 72-73; Tschumi 1934, fig. p.84 no2; 1953, 349, fig.92,2; Hafner et Suter 1998, fig.9,2
- d) torque(s)**
AD BE torque de section ronde **BzA2a** pl.7D,1; Tatarinoff 1919-20, SSP 12, 73; Tschumi 1934, fig. p.84 no1; 1953, 349, fig.92,1; Hafner et Suter 1998, fig.9,1
-
- Carte* : D2 *Coord.* : 611875 / 176275 *No.* : **543** CH BE **Thun** ☆ **Wiler T.2**
- Date de découverte ou d'acquisition* : 1920 Wuillemin *Période(s)* : BzA1? *Datation* : non *Alt.* : 600 m
- Environnement* : zone collinéenne de la haute plaine de l'Aar (colline) **Fonction** : inhumation repliée (?) avec entourage de pierres *Biblio.* : Tatarinoff 1919-20, SSP 12, 72-73; Tschumi 1934; Hafner 1995, 209-210; Hafner et Suter 1998, 413
- Commentaires* : découverte lors de l'extraction du gravier, orientation N-S, entourage et couverture de pierres (1m x 0,60m); enfant (calotte et os longs conservés), posé sur du limon rougeâtre; sans mobilier
-
- Carte* : D2 *Coord.* : 611875 / 176275 *No.* : **499** CH BE **Thun** ☆ **Wiler T.3**
- Date de découverte ou d'acquisition* : 1925 Sollberger *Période(s)* : BzA2a *Datation* : non *Alt.* : 600 m
- Environnement* : zone collinéenne de la haute plaine de l'Aar (colline) **Fonction** : inhumation *Biblio.* : Tatarinoff 1925, SSP 17, 57; Tschumi 1934; Hafner 1995, 209-210; Hafner et Suter 1998, 413
- Commentaires* : découverte au N de T.2 et au NO de T.5
- a) poignard(s)**
AD BE à base droite, 4 rivets, décoré **BzA2a** ill.1,18; pl.7B,2; Tatarinoff 1925, SSP 17, 57, fig.9; Tschumi 1934, 84; Hafner et Suter 1998, fig.9,4
- d) torque(s)**
AD BE torque de section ronde, extrémités aplaties, décorées **BzA2a** pl.7B,1; Tatarinoff 1925, SSP 17, 57; Tschumi 1934, 84; Hafner et Suter 1998, fig.9,3
-
- Carte* : D2 *Coord.* : 611875 / 176275 *No.* : **500** CH BE **Thun** ☆ **Wiler T.4**
- Date de découverte ou d'acquisition* : 1931 Kissling *Période(s)* : BzA2a *Datation* : non *Alt.* : 600 m
- Environnement* : zone collinéenne de la haute plaine de l'Aar (colline) **Fonction** : inhumation *Biblio.* : Tschumi 1934; Hafner 1995, 209-210; Hafner et Suter 1998, 413
- Commentaires* : découverte lors de l'extraction du gravier, en partie détruite par l'aménagement d'un chemin, fragment de crâne reposant sur un bloc
- d) parure**
AD BE tubes spiralés (2) **BzA2** pl.7E,3-4; Tschumi 1934, 84; Hafner 1995, 210; Hafner et Suter 1998, fig.9,7-8
- d) torque(s)**
AD BE torques de section ronde, extrémités aplaties, décorées (2) **BzA2a** pl.7E,1-2; Tschumi 1934, 84; Hafner 1995, 210; Hafner et Suter 1998, fig.9,5-6
- g) divers**
(décomposé) perle en ambre de forme triangulaire **BzA2** ---; Tschumi 1934, 84-85; Hafner 1995, 210
-
- Carte* : D2 *Coord.* : 611875 / 176275 *No.* : **493** CH BE **Thun** ☆ **Wiler T.5**
- Date de découverte ou d'acquisition* : 1925 Wuillemin *Période(s)* : BzC *Datation* : non *Alt.* : 600 m
- Environnement* : zone collinéenne de la haute plaine de l'Aar (colline) **Fonction** : inhumation allongée avec entourage de pierres *Biblio.* : Tatarinoff 1925, SSP 17, 57-58; Tschumi 1934, 85, fig.; Hafner 1995, 209-210; Hafner et Suter 1998, 413
- Commentaires* : découverte à 0,40-0,50m de profondeur, au N/NO des T.1 et 2; orientation N/S, aménagement ovale de pierres autour et sous le squelette (1m x 1,20m); un vase contenant des petits os, un autre le bouton en bronze; autres tessons apportés après
- e) métal divers**
SM Thun (?) petit élément biconique décoré d'encoche (fonction indéterminée) **Bz?** ---; Tatarinoff 1925, SSP 17, 57; Tschumi 1934, fig. p.85; 1953, fig.92,3
- f) céramique**

BHM BE 28634 environ 5 récipients au riche décor **BzC** ---; Tatarinoff 1925, SSP 17, pl.3,3; Tschumi 1934, 85 et fig.; Ost. 1971, 61, pl.51,14

Carte : D2 Coord. : 611875 / 176275 No: **544** CH BE **Thun** ☆ **Wiler T.6**

Date de découverte ou d'acquisition : 1933 Zimmermann Période(s) : BzA1? Datation : oui Alt. : 600 m

Environnement : zone collinéenne de la haute plaine de l'Aar (colline) **Fonction** : inhumation repliée (?) **Biblio.** : Tatarinoff 1919-20, SSP 12, 72-73; Tschumi 1934, 85; Hafner 1995, 209-210; Hafner et Suter 1998, 412

Commentaires : découverte lors de l'extraction du gravier, profondeur 0,60m, orientation SE-NO, entourage de dalles, couverture de pierres: os cassés regroupés en amas, grandes pierres dans la zone de la tête; datation C14 aberrante

f) céramique

(disparue) écuelle grossière non décorée ? ---; Tschumi 1934, 85; Hafner 1995, 209

g) divers

AD BE anneau en os tronconique **BzA1?** pl.7A.1; Hafner 1995, 209; Hafner et Suter 1998, fig.5,2

AD BE bouton conique en os à perforation en V **BzA1?** pl.7A.2; Tschumi 1934, 85; Hafner 1995, 209; Hafner et Suter 1998, fig.5,3

AD BE colombelles (683) **BzA1?** ---; Tschumi 1934, 85; Hafner 1995, 209; Hafner et Suter 1998, fig.5,photo

Carte : D2 Coord. : 611875 / 176275 No: **542** CH BE **Thun** ☆ **Wiler T.7**

Date de découverte ou d'acquisition : 1933 fouille BHM BE Période(s) : BzA1? Datation : oui Alt. : 600 m

Environnement : zone collinéenne de la haute plaine de l'Aar (colline) **Fonction** : inhumation repliée **Biblio.** : Tschumi 1934, 85 et fig.; 1953, 369; Hafner 1996, 209; Hafner et Suter 1998, 412

Commentaires : aménagement ovale de grosses pierres - sorte de murets - (2,20 x 0,55m) avec échancrure au centre, fond et couverture de pierres; squelette avec tête au niveau de l'échancrure centrale, orienté SSE/NN, position repliée; datation C14 aberrante

d) parure

AD BE spirale à une extrémité enroulée **BzA1** pl.7C; Tschumi 1934, fig. p.84; 1953, fig.92,4; Hafner et Suter 1998, fig.5,1

g) divers

AD BE colombelles (3) **BzA1?** ---; Tschumi 1934, fig. p.84; 1953, fig.92,5-7; Hafner et Suter 1998, fig.5,photo

Carte : D2 Coord. : 611875 / 176275 No: **545** CH BE **Thun** ☆ **Wiler T.8**

Date de découverte ou d'acquisition : 1933 Willemin Période(s) : BzA2a? Datation : oui Alt. : 600 m

Environnement : zone collinéenne de la haute plaine de l'Aar (colline) **Fonction** : inhumation allongée avec entourage de pierres **Biblio.** : Tatarinoff 1919-20, SSP 12, 72-73; Tschumi 1934, 85; Hafner 1995, 209-210; Hafner et Suter 1998, 412-413

Commentaires : orientation SE-NO, entourage de grosses pierres évasés du bas vers le haut (2,50 x 1,20m), couverture de pierres; squelette en position allongée, crâne au SE sous une pierre, mal conservé

g) divers

AD BE colombelles (environ 800) **BzA** ---; Tschumi 1934, 86; 1953, fig.91; Hafner 1995, 209; Hafner et Suter 1998, fig.5,photo

Carte : D2 Coord. : 603850 / 190430 No: **393** CH BE **Toffen** ☆ **Schloss**

Date de découverte ou d'acquisition : 1923 Période(s) : BzA2a Datation : non Alt. : 570 m

Environnement : Plateau collinéen en bordure de la haute plaine de l'Aar **Fonction** : inhumation **Biblio.** : Tschumi 1924, SSP 16, 60; 1953, 372

Commentaires : découverte dans une gravière au N du château; squelette orienté N-S

a) poignard(s)

BHM BE 28369 à base arrondie, 2 rivets, lame à cannelures marginales **BzA2a** ill.1,3; pl.14G,1; Abels 1972, pl.57A,2

b) hache(s)


BHM BE 28368 à rebords, t. Genève B **BzA2a** pl.14G,2; Abels 1972, 17, pl.11,160;57A,1

Carte : A3 Coord. : / No: **195** F **74** **Tougues** ☆

Date de découverte ou d'acquisition : --- Période(s) : BzC2/HaA1 Datation : non Alt. : 375 m

Environnement : rive sud du Léman **Fonction** : trouvailles isolées **Biblio.** : ---

Commentaires : ---



c) épingle(s)

MAH GE B 4672	à tête discoïde, col renflé, décorée (cassée)	BzC2/D	1881 Chatenoud	ill.79,18
MAH GE B 3403	à tête en crosse	BzD/HaA1	1881 coll. Thioly	ill.93,21
MAH GE B 3404	à tête en crosse	BzD/HaA1	1881 coll. Thioly	ill.93,22
MAH GE (sans No)	t. Binningen, forme dérivée à 3 côtes	BzD2/HaA1	---	ill.97,31

Carte : C1	Coord. : 579500 / 206340	No: 62	CH BE	Treiten	☆	Ryfli
Date de découverte ou d'acquisition : 1960			Période(s) : BzA2/B		Datation : non	Alt. : 430 m
Environnement : plaine du Seeland			Fonction : habitat (?)		Biblio. : Hafner 1995, 44	
Commentaires : ---						

f) céramique

AD BE 34349	dizaine de tessons : fonds plats, languettes de préhension, double cordon impressionné	BzA2/B	---	Hafner 1995, 238, pl.20,1-9
-------------	--	---------------	-----	-----------------------------

Carte : C1	Coord. : /	No: 384	CH BE	Twann	☆	St. Petersinsel
Date de découverte ou d'acquisition : ---			Période(s) : BzA, B, D2/HaA1		Datation : non	Alt. : 450 m
Environnement : île du lac de Bienne			Fonction : trouvailles isolées		Biblio. : Tschumi 1953, 376, fig.218-219; Hafner 1995, 41-42	

Commentaires : certaines découvertes semblent avoir été faites suite à la baisse du niveau de l'eau de 1871-72, et en 1875, le long du Ligerzer Heidenweg, qui relie actuellement la presqu'île au rivage

b) hache(s)

BHM BE 31232	à butée et ailerons médians courts	BzD2/HaA1	XXe s. début	---; Rychner et Kläntschli 1995, 20, No 272
BHM BE 8303	à butée et ailerons médians courts	BzD2/HaA1	XIXe s.	---; Rychner et Kläntschli 1995, 20, No 271
BHM BE 8311	à butée et ailerons médians courts	BzD2/HaA1	XIXe s.	ill.53,2; Rychner et Kläntschli 1995, 20, No 270
BHM BE 30376	à butée et ailerons médians courts, petite forme	BzD2/HaA1	XXe s. début	ill.53,7

c) épingle(s)

BHM BE 23911	à grosse tête globuleuse côtelée	BzD2/HaA1	XIXe s.	ill.101,7; Beck 1980, 141, pl.45,6
BHM BE 8269	à tête biconique à bouton, décorée, surcoulée	BzD1	XIXe s.	ill.86,2; Beck 1980, 142, pl.46,6
BHM BE 8258	à tête biconique, décorée, surcoulée	BzD1	XIXe s.	ill.86,5; Beck 1980, 142, pl.46,8
BHM BE 8301	à tête cylindro-conique, col renflé perforé, décorée	BzB	XIXe s.	ill.73,17; Ost. 1971, 83, pl.18,23
BHM BE 8283	à tête en champignon rainurée et col côtelé surcoulés	BzD2	XIXe s.	ill.101,3; Beck 1980, 143, pl.48,26
BHM BE (sans No)	à tête pyramidale, forme III, surcoulée	BzD2/HaA	---	ill.92,8; Beck 1980, 138, pl.40,26
BHM BE 8259	t. Binningen classique	BzD2/HaA1	XIXe s.	ill.96,9; Beck 1980, 144, pl.51,5
BHM BE 8261	t. Binningen classique	BzD2/HaA1	XIXe s.	ill.96,10; Beck 1980, 145, pl.52,3
BHM BE 8266	t. Binningen classique	BzD2/HaA1	XIXe s.	ill.96,11; Beck 1980, 145, pl.52,2
BHM BE 8271	t. Binningen, forme dérivée à 2 côtes	BzD2/HaA1	XIXe s.	ill.98,4; Beck 1980, 143, pl.49,32
BHM BE 19706	t. Binningen, forme dérivée à 3 côtes	BzD2/HaA1	XIXe s.	ill.97,2; Beck 1980, 144, pl.50,18
BHM BE 8262	t. Binningen, forme dérivée à 3 côtes	BzD2/HaA1	XIXe s.	ill.97,4; Beck 1980, 144, pl.50,30
BHM BE 8265	t. Binningen, forme dérivée à 3 côtes	BzD2/HaA1	XIXe s.	ill.97,5; Beck 1980, 144, pl.50,6
BHM BE 8267	t. Wollmesheim	BzD2/HaA1	XIXe s.	ill.100,4; Beck 1980, 145, pl.52,17
BHM BE 8275	t. Wollmesheim	BzD2/HaA1	XIXe s.	ill.100,1; Beck 1980, 145, pl.52,12
BHM BE 8281	t. Wollmesheim	BzD2/HaA1	XIXe s.	ill.100,2; Beck 1980, 145, pl.52,13
BHM BE 8282	t. Wollmesheim	BzD2/HaA1	XIXe s.	ill.100,3; Beck 1980, 145, pl.52,15

f) céramique

Coll. Irlet, Twann	tasse carénée	BzA2(?) ou A1	---	---; Hafner 1995, 238, pl.19,1
--------------------	---------------	----------------------	-----	--------------------------------

Carte : D2	Coord. : /	No: 391	CH BE	Unterlangenegg	☆	Schwarzeneggmoos
------------	------------	----------------	-------	-----------------------	---	-------------------------

Date de découverte ou d'acquisition : 1917 Période(s) : BzB2/C1? Datation : non Alt. : 920 m
 Environnement : Plateau collinéen (marais) Fonction : trouvaille isolée Biblio. : Tschumi 1917, SSP 10, 42, fig.4; 1953, 381

Commentaires : découvert sur la rive droite du Senfi, à 900m au NO de l'église, dans la tourbe

a) poignard(s)

BHM BE 27265 allongé, à base trapézoïdale BzB2/C1? ill.9,3; Ost. 1971, 80, pl.26,4
 sinueuse, 2 rivets (type cheville)

Carte : B1 Coord. : / No: **117** CH NE Valangin ☆ Forêt de Bussy

Date de découverte ou d'acquisition : --- Période(s) : BzB1 Datation : non Alt. : 750 m

Environnement : haute vallée du Jura, val de Ruz Fonction : trouvaille isolée Biblio. : Ost. 1971, 84

Commentaires : découverte dans la nécropole tumulaire hallstattienne

c) épingle(s)

MCA NE (sans No) à tête discoïde, col renflé perforé, BzB1 ill.72,2; Ost. 1971, 84, pl.16,2
 tige quadrangulaire

Carte : C1 Coord. : 570250 / 197850 No: **63** CH VD Vallamand ☆ Ferrages

Date de découverte ou d'acquisition : 1884, coll. Gross Période(s) : BzA2-HaA1 Datation : non Alt. : 435 m

Environnement : rive ouest du lac de Morat Fonction : trouvailles isolées Biblio. : Viollier 1927, 32

Commentaires : découvertes faites dans l'emprise de l'habitat palafittique du Bronze final; au nord du ruisseau des Ferrages, la station est aussi connue sous les noms de Mur et de Guévaux

c) épingle(s)

MCAH VD 10717 VI à partie proximale côtelée longue, BzC2 1878 fouille ill.76,5; Beck 1980, 131, pl.28,12
 t. Haguenu

BHM BE 9238 à tête discoïde à pointe, décorée BzB2/C XIXe s. ill.80,11; Ost. 1971, 84, pl.19,17

BHM BE 9197 à tête discoïde, col renflé perforé BzB1 XIXe s. ill.72,11; Ost. 1971, 84

BHM BE 9246 à tête moulurée, surcoulée BzD2/HaA1 XIXe s. ill.91,4

MCAH VD 10714 VI à tête tronconique côtelée BzD 1878 fouille ill.76,29; Beck 1980, 132, pl.30,19

SLM ZU 9009 longue, à large tête discoïde à BzD? 1883 avant ill.81,2; Gross 1883, pl.18,66
 pointe, surcoulée, tige recourbée

SLM ZU 17876 (non t. Binningen classique BzD2/HaA1 1907 Pellet ill.96,6; Beck 1980, 145, pl.52,7
 trouvée)

BHM BE 9228 (non t. Binningen, forme dérivée à 2 BzD2/HaA1 XIXe s. ill.98,15; Beck 1980, 143, pl.49,16
 trouvée) côtes

(lieu de dépôt inconnu) triflée à 2 lobes (cassée et incurvée) BzA2 XXe s. début ill.60,9; Spindler 1972-73, 52, fig.25,3; Hafner 1995, 240, pl.34,7

Carte : D3 Coord. : 613000 / 129700 No: **64** CH VS Varen (Varone) ☆

Date de découverte ou d'acquisition : 1906 Lob Période(s) : BzB1 Datation : non Alt. : 760 m

Environnement : pente en gradins du versant nord de la Fonction : tombe Biblio. : Bocks. 1964, 102
 plaine du Rhône

Commentaires : ---

a) épée(s)

SLM ZU 17434 à base large, arrondie, 4 rivets à BzB1 ill.14,3; pl.26A,1; Bocks. 1964, 102; Ost. 1971, 84,
 tête bombée, f. danubienne pl.11,1; Schauer 1971, 32, pl.5,47

b) hache(s)

SLM ZU 17435 spatule, t. Clucy BzB1 ill.30,2; pl.26A,3; Bocks. 1964, 102; Ost. 1971, 84,
 pl.11,3; Abels 1972, 30, pl.15,216; Rychner et Kläntschi 1989, 175, No 871; 1995, 40, No 871

c) épingle(s)

SLM ZU 17436 à tête annulaire, col renflé perforé BzB1 ill.70,13; pl.26A,2; Bocks. 1964, 102; Ost. 1971, 84,
 (cassée) pl.11,2

Carte : B2 Coord. : / No: **240** CH NE Vaumarcus ☆ Forêt de Seyte

Date de découverte ou d'acquisition : --- Période(s) : BzC/HaA1 Datation : non Alt. : 550 m


Environnement : rive ouest du lac de Neuchâtel Fonction : trouvailles isolées Biblio. : ---

Commentaires : ---

e) faucille(s)

MCA NE Vaumarcus 2 faucille à languette, t. Uioara I- BzC-HaA ill.131,2; Primas 1986, 86, pl.25,467; Rychner et
 Kuchl, var. Ladendorf Kläntschi 1995, 38, No 825

MCA NE Vau. 2 grande faucille à bouton, t. BzC2/D ill.130,7; Primas 1986, 70, pl.15,251; Rychner et
 Gochsheim A Kläntschi 1989, 176, No 10; 1994, 11, No 10



- MCA NE Vau. 3 grande faucille à bouton, t. **BzD/HaA1** ill.130,8; Primas 1986, 70, pl.15,252; Rychner et Kläntschli 1989, 176, No 12; 1995, 11, No 12
Gochsheim A (cassée)
- Carte : A3 Coord. : / No: **515** F 74 **Veigy** ☆
Date de découverte ou d'acquisition : XIXe s. Période(s) : BM/BR Datation : non Alt. : 430 m
Environnement : --- Fonction : trouvailles isolées Biblio. : ---
Commentaires : ---
- c) épingle(s)**
MAH GE anc. 150E t. Binningen, forme dérivée à 2 **BzD2/HaA1** ill.98,28; Beck 1980, 143, pl.49,34
côtes
- d) bracelet(s)**
MAH GE Anc. 150 A plat, à côtes allongées, extrémités **BM/BR** ill.107,6; Paszt. 1985, 36, pl.9,58
amincies
- Carte : C3 Coord. : 565965 / 118400 No: **108** CH VS **Vérossaz** ☆ **Notre-Dame du Scé**
Date de découverte ou d'acquisition : 1874 Période(s) : BzD Datation : non Alt. : 820 m
Environnement : versant sud-ouest de la plaine du Rhône Fonction : trouvaille isolée Biblio. : Bocks. 1964, 102
Commentaires : découverte au-dessus de l'ermitage
- b) hache(s)**
Mus. Abbaye St.- à rebords, à étranglement médian et **BzC2** ill.46,4; Bocks. 1964, 102, fig.26,45; Rychner et Kläntschli 1989, 175, No 685, fig.3,685; 1995, 34, No 685
Maurice ailerons naissants
- Carte : C3 Coord. : 588000 / 119500 No: **193** CH VS **Vétroz** ☆
Date de découverte ou d'acquisition : 1893 Bussien Période(s) : BzA2a Datation : non Alt. : 550 m
Environnement : cône d'alluvions en bordure de la plaine du Rhône Fonction : trouvaille isolée Biblio. : Bocks. 1964, 102
Commentaires : ---
- c) épingle(s)**
MAH GE M 830 losangique, décorée **BzA2a** ill.61,24; Bocks. 1964, 102, fig.25,32; SAM 2 1968, 192, No 7060
- Carte : C3 Coord. : 588000 / 119500 No: **262** CH VS **Vétroz** ☆
Date de découverte ou d'acquisition : 1903 Duruz Période(s) : BzA2 Datation : non Alt. : 550 m
Environnement : cône d'alluvions en bordure de la plaine du Rhône Fonction : dépôt Biblio. : Bocks. 1964, 102
Commentaires : dépôt sous une grosse pierre dans une vigne
- a) arme(s)**
SLM ZU 16332 hallebarde **BzA2** ill.22,1; Bocks. 1964, 102
- e) métal divers**
SLM ZU 16331 ciseau **BzA2?** ---; Bocks. 1964, 102
- Carte : C3 Coord. : 588100 / 119500 No: **245** CH VS **Vétroz** ☆ **Balavaud**
Date de découverte ou d'acquisition : 1939 Période(s) : BzD Datation : non Alt. : 550 m
Environnement : cône d'alluvions en bordure de la plaine du Rhône Fonction : tombe Biblio. : Keller-Tamuzzer 1940-41, SSP 32, 84-85; Bocks. 1964, 102
Commentaires : associé à un vase disparu, découverte provenant du haut du village
- a) couteau(x)**
MCA VS 2247 à manche mixte, aplati, ajouré et **BzD** ill.19,9; Bocks. 1964, 102, fig.27,39; Rychner et Kläntschli 1995, 32, No 651 (sous "MCA Sion 3047")
anneau terminal
- Carte : C3 Coord. : 597000 / 118000 No: **261** CH VS **Vex** ☆
Date de découverte ou d'acquisition : 1871 Gosse Période(s) : BzA2b Datation : non Alt. : 900 m
Environnement : vallée latérale de la plaine du Rhône Fonction : trouvaille isolée Biblio. : Bocks. 1964, 102
(replat)
Commentaires : trouvé dans les champs
- a) poignard(s)**
MAH GE B 795 allongé, à base droite, 2 rivets, **BzA2b** ill.3,5; Bocks. 1964, 102, fig.24,24; SAM 2 1968, 192, No 7047
décor en V
- Carte : B3 Coord. : 560720 / 140470 No: **65** CH VD **Veytaux** ☆ **Chillon**
Date de découverte ou d'acquisition : XIXe s. Période(s) : BzB2/C1 Datation : non Alt. : 375 m

Environnement : pente en gradins de la rive nord du Léman **Fonction** : inhumation(s) en pleine terre *Biblio.* : Bonstetten 1874, 18; Viollier 1927, 338-339

Commentaires : ---

a) poignard(s)

BHM BE 10225 allongé, à base droite, 4 rivets (type cheville) **BzB2/C1** ill.9.1; pl.29C.2; Bocks. 1964, 102, fig.26.9; Ost. 1971, 84, pl.11.7; Abels 1972, 67, pl.65C.2

b) hache(s)

BHM BE 10224 à rebords, à côtés parallèles, t. Nehren **BzB2/C1** ill.43.1; pl.29C.1; Bocks. 1964, 102, fig.26.10; Ost. 1971, 84, pl.11.9; Abels 1972, 67, pl.65C.1; Rychner et Kläntschi 1989, 155, 174, No 602; 1995, 31, No 602

g) divers

BHM BE 10218 anneau en os ou fusaïole ? **BzB2/C1** pl.29C.3; Bocks. 1964, 102, fig.26.8; Ost. 1971, 84, pl.11.8; Abels 1972, 67, pl.65C.3

Carte : B2 *Coord.* : 550770 / 172980 *No.* : 66 CH VD **Villars-le-Comte** ☆ **Le Marais**

Date de découverte ou d'acquisition : 1943 *Période(s)* : BzC2 *Datation* : non *Alt.* : 790 m

Environnement : Plateau collinéen (marais) **Fonction** : dépôt *Biblio.* : Bosset 1948, ASSP 39, 45-46, pl.3

Commentaires : découvert entre Villars-le-Comte et Neyruz, en labourant le marais assaini; présence de pièces de bois enfouies dans la tourbe, sans relation avec le dépôt

a) armé(s)

MCAH VD 33258 pointe de lance à douille, f. en oriflamme **BzC2** ill.23.10; pl.35.7; Ost. 1971, 84, pl.12.9; Abels 1972, pl.68C.6

MCAH VD 33259 pointe de lance à douille, f. en oriflamme **BzC2** ill.23.11; pl.35.9; Ost. 1971, 84, pl.12.10; Abels 1972, pl.68C.8

MCAH VD 33260 pointe de lance à douille, f. en oriflamme **BzC2** ill.23.12; pl.35.8; Ost. 1971, 84, pl.12.11; Abels 1972, pl.68C.7

a) poignard(s)

MCAH VD 33262 à base subtrapézoïdale débordante, 2 rivets (type cheville) **BzC2** ill.11.4; pl.35.6; Ost. 1971, 84, pl.12.3; Abels 1972, pl.68C.2

MCAH VD 33261 à base trapézoïdale étroite, 2 rivets, renflement médian **BzC2** ill.10.1; pl.35.5; Ost. 1971, 84, pl.12.4; Abels 1972, pl.68C.1

b) hache(s)

MCAH VD 33251 à rebords proximaux, t. Cressier, var. Vouvry **BzC2** ill.41.16; pl.35.2; Ost. 1971, 84, pl.12.2; Abels 1972, 54, pl.27.383; Rychner et Kläntschi 1989, 178, No 166; 1995, 16, No 166

MCAH VD 33250 à rebords, en forme de cloche, t. Villars-le-Comte **BzC2** ill.49.1; pl.35.1; Ost. 1971, 84, pl.12.1; Abels 1972, 83, pl.42.592; Rychner et Kläntschi 1989, 178, No 165; 1995, 16, No 165

MCAH VD 33252 à rebords, fragment de talon encoché **BzC2** pl.35.3; Ost. 1971, 84, pl.12.12; Abels 1972, 87, pl.44.651; Rychner et Kläntschi 1989, 178, No 167; 1995, 16, No 167

MCAH VD 33253 à rebords, fragment médian **BzC2** pl.35.4; Ost. 1971, 84, pl.12.13; Abels 1972, 87, pl.44.652; Rychner et Kläntschi 1989, 178, No 168; 1995, 16, No 168

e) faucille(s)

MCAH VD 33255 petite faucille sans bouton, t. Beilngries **BzC2** ill.129.20; pl.35.12; Ost. 1971, 84, pl.12.5; Abels 1972, pl.68C.11; Primas 1986, 56, pl.5.90; Rychner et Kläntschi 1989, 178, No 170; 1995, 16, No 170

MCAH VD 33257 petite faucille sans bouton, t. Friedberg C **BzC2** ill.129.9; pl.35.10; Ost. 1971, 84, pl.12.8; Abels 1972, pl.68C.9; Primas 1986, 54, pl.3.58; Rychner et Kläntschi 1989, 178, No 172; 1995, 17, No 172

MCAH VD 33254 petite faucille sans bouton, t. Haitzen B (apparentée) **BzC2** ill.129.31; pl.35.13; Ost. 1971, 84, pl.12.6; Abels 1972, pl.68C.12; Primas 1986, 58, pl.6.107; Rychner et Kläntschi 1989, 178, No 169; 1995, 16, No 169

MCAH VD 33256 petite faucille sans bouton, t. Haitzen B (apparentée) **BzC2** ill.129.30; pl.35.11; Ost. 1971, 84, pl.12.7; Abels 1972, pl.68C.10; Primas 1986, 58, pl.6.108; Rychner et Kläntschi 1989, 178, No 171; 1995, 16, No 171

Carte : C1 *Coord.* : / *No.* : 135 CH VD **Villars-le-Grand** ☆

Date de découverte ou d'acquisition : 1970 Monney *Période(s)* : BzB2/C *Datation* : non *Alt.* : 450 m

Environnement : Plateau collinéen en bordure de la plaine de la Broye **Fonction** : trouvaille isolée *Biblio.* : ---

Commentaires : ---



b) hache(s)
MCAH VD 57898 à rebords, en forme de cloche, t. **BzB2/C** ill.48,25; Rychner et Kläntschli 1989, 178, No 558,
Grenchen, var. indéfinie fig.3,558; 1995, 29, No 558

Carte : B2 Coord. : / No: **138** CH VD **Villars-Sainte-Croix** ☆
Date de découverte ou d'acquisition : --- Période(s) : BzB1 Datation : non Alt. : 510 m
Environnement : Plateau collinéen Fonction : trouvaille isolée Biblio. : ---
Commentaires : provenance incertaine pour la hache MCAH VD 2599c

b) hache(s)
MCAH VD 25988 à rebords, à côtés parallèles, t. **BzB1** 1897 ill.42,9; Abels 1972, 61, pl.30,425; Rychner et
Mägerkingen, var. Saillon Kläntschli 1989, 174, No 554; 1995, 29, No 554
MCAH VD 2599c à rebords, t. Griesheim **BzA2** ---; Abels 1972, 16, pl.10,152

Carte : C2 Coord. : / No: **130** CH FR **Villars-sous-Mont** ☆
Date de découverte ou d'acquisition : 1900 Période(s) : BzA2b Datation : non Alt. : 760 m
Environnement : Préalpes en bordure de la haute plaine de la Sarine Fonction : inhumation Biblio. : Peissard 1941, 93

Commentaires : découverte lors de la construction de la voie ferrée Bulle-Montbovon

a) poignard(s)
MAH FR 1715 t. Broc **BzA2b** ill.4,5; pl.21A,2; Gallay 1971, 136, fig.2,e; Abels
1972, pl.59E,2
MAH FR 1716 t. Broc **BzA2b** ill.4,4; pl.21A,4; Gallay 1971, 136, fig.2,d; Schauer
1971, 19, pl.1,12; Abels 1972, pl.59E,4

b) hache(s)
MAH FR 1717 spatule, t. Bevaix classique **BzA2b** ill.29,13; pl.21A,1; SAM 2 1968, 194, No 7166;
Gallay 1971, 136, fig.2,g; Abels 1972, 24,
pl.13,194;59E,1

c) épingle(s)
MAH FR 1718 tige incurvée à l'extrémité **BzA2b** ; pl.21A,3; Gallay 1971, 136, fig.2,f; Abels 1972,
pl.59E,3

Carte : C3 Coord. : / No: **536** CH VD **Villeneuve** ☆
Date de découverte ou d'acquisition : --- Période(s) : BzA2a Datation : non Alt. : 375 m
Environnement : cône d'alluvions en bordure de la plaine du Rhône Fonction : trouvailles isolées Biblio. : Bocks. 1964, 102-103

Commentaires : provenance douteuse d'après Bocks.

d) bracelet(s)
MAH GE 1821 brassard valaisan **BzA2a** ill.104,12; Bocks. 1964, 102, fig.23,18; Paszt. 1985,
16, pl.4,15
MAH GE 1822 brassard valaisan **BzA2a** ill.104,13; Bocks. 1964, 103, fig.23,16; Paszt. 1985,
16, pl.3,12
MAH GE 1823 brassard valaisan **BzA2a** ill.104,11; Bocks. 1964, 103, fig.23,19; Paszt. 1985,
16, pl.3,11
MAH GE 1824 brassard valaisan **BzA2a** ill.104,10; Bocks. 1964, 103, fig.23,17; Paszt. 1985,
15, pl.1,5

d) torque(s)
MAH GE 1825 torque de section ronde **BzA2a** ---; Bocks. 1964, fig.24,27
MAH GE 1827 torque de section ronde **BzA2a** ---; Bocks. 1964, fig.24,28

Carte : C3 Coord. : 521600 / 138200 No: **109** CH VD **Villeneuve** ☆ **Au Pissot**
Date de découverte ou d'acquisition : 1844 Période(s) : BzD/HaA1 Datation : non Alt. : 600 m
Environnement : cône d'alluvions en bordure de la plaine du Rhône et de la rive est du Léman Fonction : trouvaille isolée Biblio. : Viollier 1927, 345

Commentaires : trouvée au pied de la montagne

b) hache(s)
MCAH VD 31 à corps régulier et ailerons médians courts **BzD/HaA1** ill.52,8; Bocks. 1964, 102, fig.27,22; Rychner et
Kläntschli 1995, 30, No 566

Carte : C3 Coord. : 560670 / 139120 No: **68** CH VD **Villeneuve** ☆ **Cône de la Tinière**
Date de découverte ou d'acquisition : XIX^e s. milieu Période(s) : BzA2b Datation : non Alt. : 500 m
Environnement : cône d'alluvions en bordure de la plaine du Rhône et de la rive est du Léman Fonction : trouvaille isolée Biblio. : Viollier 1927, 345

Commentaires : à 3m de profondeur dans le cône de déjection, couche avec débris de poterie(!)

b) hache(s)

BHM BE 9967 à rebords, à tranchant circulaire, t. **BzA2** ill.32,7; Bocks. 1964, 102; SAM 2 1968, 72, No 3061; Abels 1972, 76, pl.36,519

Carte : C3 Coord. : 561620 / 137360 No: **67** CH VD **Villeneuve** ☆ **Fosse de sable Arvel**

Date de découverte ou d'acquisition : 1899 Période(s) : BzC Datation : non Alt. : 500 m

Environnement : cône d'alluvions en bordure de la plaine du Rhône et de la rive est du Léman **Fonction** : trouvaille isolée *Biblio.* : Bocks. 1964, 102

Commentaires : ---

b) hache(s)

MCAH VD 57850 à rebords, à étranglement médian, t. Boismurie, var. Villeneuve **BzC** ill.45,8; Ost. 1971, 84, pl.33,4; Abels 1972, 71, pl.33,477; Rychner et Kläntschli 1989, 174, No 560; 1995, 29, No 560

Carte : C1 Coord. : 576900 / 210000 No: **429** CH BE **Vinelz** ☆ **Schattenwyl XVIIa**

Date de découverte ou d'acquisition : 1928-29 fouille Période(s) : BzA2? Datation : non Alt. : 429 m

Environnement : rive est du lac de Biene **Fonction** : habitat palafittique *Biblio.* : Hafner 1995, 39-41

Commentaires : ---

a) poignard(s)

BHM BE 30310 à base cassée, 4 rivets(?) **BzA2?** ---; Hafner 1995, 238, pl.18,19

f) céramique

AD BE tasses carénées et fragments divers décorés, cordons impressionnés, mamelons **BzA2** ---; Hafner 1995, 237-238, pl.18,1-18

g) divers

AD BE fusaïole en pierre et éclat de silex retouché **BzA2?** ---; Hafner 1995, 238, pl.18,20-21

Carte : B3 Coord. : 558000 / 129000 No: **110** CH VS **Vionnaz** ☆ **Montagne**

Date de découverte ou d'acquisition : 1901 Période(s) : BzC2 Datation : non Alt. : 1000 m

Environnement : versant sud-ouest des Alpes **Fonction** : trouvaille isolée *Biblio.* : Bocks. 1964, 103

Commentaires : pas de détail sur la localisation, l'altitude sélectionnée est arbitraire

b) hache(s)

Mus. Abbaye St.-Maurice à ailerons médians peu développés **BzD** ill.51,1; Bocks. 1964, 103, fig.26,46; Rychner et Kläntschli 1995, 34, No 686

Carte : D3 Coord. : 634000 / 127000 No: **219** CH VS **Visp (Viège)** ☆ **Environs**

Date de découverte ou d'acquisition : 1875 Période(s) : BzA1 Datation : non Alt. : 650 m

Environnement : cône d'alluvions en bordure de la plaine du Rhône **Fonction** : trouvaille isolée *Biblio.* : Bocks. 1964, 96

Commentaires : mentionné par Bocks. comme provenant de Sierre; pas identifiable précisément sur la figure

e) métal divers

MAH GE M 61 torque-lingot **BzA1?** ---; Bocks. 1964, 96, fig.22,38-45; SAM 2 1968, 192, No 7080

Carte : D3 Coord. : / No: **470** CH VS **Visp (Viège)** ☆ **Grotte In Albon salle 1**

Date de découverte ou d'acquisition : 1985 PAVAC Période(s) : BzD2/HaA1 Datation : oui Alt. : 950 m

Environnement : versant nord de la plaine du Rhône (grotte) **Fonction** : habitat en grotte *Biblio.* : David-Elbiali 1987, 65

Commentaires : salle haute et vaste au niveau de l'entrée; fouille partielle ayant révélé une mince couche noire cendreuse contenant des vestiges de faune, dont certains carbonisés, des graines de céréales brûlées et de la céramique très fragmentée

f) céramique


DPT ANT GE urne biconique à col cylindrique et décor de cannelures verticales, 2 écuelles segmentées, 2 gobelets cannelés **BzD2/HaA1** pl.49A,1-5; David-Elbiali 1987, 69, pl.2,1/1.2.23.15.34.38

g) divers

DPT ANT GE petite perle en ambre **BzD2/HaA1** pl.49A,6; David-Elbiali 1987, 66, pl.2,1/1.41;3

Carte : D3 Coord. : / No: **144** CH VS **Visp (Viège)** ☆ **Grotte In Albon salle 3**

Date de découverte ou d'acquisition : 1967 In Albon Période(s) : BzD2/HaA1 Datation : non Alt. : 950 m



Environnement : versant nord de la plaine du Rhône (grotte) **Fonction** : dépôt funéraire (?) *Biblio.* : David-Elbiali 1987, 65

Commentaires : salle profonde, allongée et étroite, difficile d'accès; vases déposés sur une banquette rocheuse, à l'air libre, encroûtement de calcite

e) faucille(s)

DPT ANT GE grande faucille à bouton **BzD2/HaA1** ill.130,6; pl.45B,1; David-Elbiali 1987, 65, pl.2.I/3.15

f) céramique

Coll. In Albon, Visp jarres tronconique et cylindroconique avec impressions digitales, pot biconique, gobelets biconiques écrasés, écuelles à carène haute, cannelures verticales et obliques, etc. **BzD2/HaA1** pl.46; David-Elbiali 1987, 69, pl.1

g) divers

DPT ANT GE polissoir oblong en roche verte; percuteur en granit **BzD2/HaA1** pl.45B,2-3; David-Elbiali 1987, 65, pl.2.I/3.16.17

Carte : C4 Coord. : 578000 / 103450 No: **260** CH VS **Vollèges** ☆ **Plachouet**

Date de découverte ou d'acquisition : 1866(?) *Période(s)* : BzA2b *Datation* : non *Alt.* : 800 m

Environnement : vallée latérale de la plaine du Rhône (bas de versant) **Fonction** : inhumation entourée de pierres *Biblio.* : IAS 1867, 42-43; Sauter 1950, 152; Bocks. 1964, 103

Commentaires : destruction d'une nécropole lors du défoncement d'une vigne au pied du rocher de l'Armanet : inhumation entourée de pierres juxtaposées

c) épingle(s)

ORA, Martigny à tête en disque, décor croisillonné et bosselles (corrodée) **BzA2b** ill.58,9; pl.20C,2; IAS 1867, fig. p.42; Bocks. 1964, 103, fig.3,7

ORA, Martigny à tête en disque, proche t. Esztergom (corrodée) **BzA2b** ill.58,8; pl.20C,1; IAS 1867, fig. p.42; Bocks. 1964, 103, fig.3,8

d) parure

Mus. Abbaye St.-Maurice (perdu) tube spiralé **BzA2b** ---; Bocks. 1964, 103

Carte : B3 Coord. : 557000 / 132000 No: **69** CH VS **Vouvry** ☆ **Dans les vignes**

Date de découverte ou d'acquisition : 1904 Cornu *Période(s)* : BzC *Datation* : non *Alt.* : 500 m

Environnement : versant sud-ouest de la plaine du Rhône **Fonction** : dépôt *Biblio.* : Bocks. 1964, 103

Commentaires : trouvé en amont du village à 1 m de profondeur

b) hache(s)

MAH GE 2517 à rebords proximaux, t. Cressier, var. Vouvry **BzC** ill.41,18; pl.32B,1; Bocks. 1964, 103, fig.27,44; Abels 1972, 52, pl.25,354; Rychner et Kläntsch 1989, 174, No 523; 1995, 28, No 523

e) faucille(s)

MAH GE 2519 bis faucille à bouton (fragment) **BM** ill.129,32; pl.32B,4; Bocks. 1964, 103, fig.27,43; Primas 1986, 83, pl.23,441; Rychner et Kläntsch 1989, 174, No 526; 1995, 28, No 526

MAH GE 2518 petite faucille à bouton t. Beilngries **BzB2/C** ill.129,17; pl.32B,3; Bocks. 1964, 103, fig.27,41; Primas 1972, 56, pl.5,84; Rychner et Kläntsch 1989, 174, No 524; 1995, 28, No 524

MAH GE 2519 petite faucille à bouton, t. Vouvry **BzC** ill.129,10; pl.32B,2; Bocks. 1964, 103, fig.27,42; Primas 1986, 54, pl.4,62; Rychner et Kläntsch 1989, 174, No 525; 1995, 28, No 525

Carte : C2 Coord. : 568060 / 163640 No: **300** CH FR **Vuadens** ☆ **Le Briez T.1**

Date de découverte ou d'acquisition : 1973 fouille RN12 *Période(s)* : BzD1 *Datation* : non *Alt.* : 800 m

Environnement : Plateau collinéen en bordure des Préalpes **Fonction** : incinération *Biblio.* : Schwab 1982a, 36, fig.p.36, 41

Commentaires : découverte sous un hypocauste romain : fosse en pleine terre rectangulaire recouverte d'un empierrement de gros galets (2,60x0,90m) avec dépôt des os calcinés à l'ouest, recouverts d'une grande écuelle, et dépôt de céramiques (15 vases en tout)

a) couteau(x)

MAH FR VUA-BR 73 94/142 à languette non perforée, double tranchant, t. oriental **BzD1** ill.20,9; pl.40,2; Schwab 1982a, 40, fig.(sans No)

d) parure

MAH FR VUA-BR 73 94/143-144 crochet de ceinture et anneau de fermeture, t. Wangen **BzD1** ill.128,2; pl.40,1; Kilian-Dirlmeier 1975, 45, pl.9,77A; Schwab 1982a, 40, fig.(sans No)

e) métal divers

MAH FR VUA-BR 73 (sans No)	fragments de tiges	BzD1	---	Schwab 1982a, 40
<i>f) céramique</i>				
MAH FR VUA-BR 73 94/127-141	urnes, jattes, écuelles, gobelets, cruche. Mamelons cerclés, incisions, estampage, cannelures, etc.	BzD1	pl.40,5-18;	Schwab 1982a, 37-40, fig.(sans No),1-15
<i>g) divers</i>				
MAH FR VUA-BR 73 94/145-146	perles en ambre (2)	BzD1	pl.40,3-4;	Schwab 1982a, 40, fig.(sans No)

Carte : C2	Coord. : 568060 / 163640	No: 469	CH FR	Vuadens	☆	Le Briez T.2
Date de découverte ou d'acquisition : 1973 fouille RN12		Période(s) : BzD		Datation : non		Alt. : 800 m
Environnement : Plateau collinéen en bordure des Préalpes		Fonction : incinération		Biblio. : Schwab 1982a, 40, fig.p.40-41		
Commentaires : 1m au N de la T.1, partie S détruite par la fondation d'un mur romain : couverte de grandes pierres, quelques vestiges d'incinération, tessons de 4 vases différents, au N grande urne écrasée sans reste d'incinération						

<i>f) céramique</i>				
SAC FR VUA-BR 73	grande jarre pansue à profil segmenté, épaule à méplat(?), incisions obliques sur la jonction épaule/panse, fond plat, hauteur 0,30m; tessons de 4 vases différents (sans précision)	BzD	---	Schwab 1982b, fig.p.41

Carte : C2	Coord. : 568060 / 163640	No: 468	CH FR	Vuadens	☆	Le Briez T.3
Date de découverte ou d'acquisition : 1973 fouille RN12		Période(s) : BzD?		Datation : non		Alt. : 800 m
Environnement : Plateau collinéen en bordure des Préalpes		Fonction : incinération		Biblio. : Schwab 1982a, 41, fig.p.7		
Commentaires : 0,50m au SO de la T.1 : incinération déposée en pleine terre, avec charbons, cendres et os calcinés, diamètre 0,30m, profondeur 0,20m						


<i>f) céramique</i>						
SAC FR VUA-BR 73	tesson de gobelet à profil en S	BzD?	---			
Carte : B2	Coord. : 530810 / 157630	No: 467	CH VD	Vufflens-la-Ville	☆	En Sency T.1
Date de découverte ou d'acquisition : 1994-95 fouille		Période(s) : BzA2b		Datation : oui		Alt. : 450 m
Environnement : Plateau collinéen (colline)		Fonction : inhumation allongée double en coffre de bois, sous tumulus		Biblio. : Mariéthoz et Moinat 1995, ASSPA 78, 204; Fabre, Mariéthoz et Steiner 1997, fig.8-9; Mariéthoz 1998		
Commentaires : tombe centrale du tumulus, coffre de bois entouré de 2 rangées de blocs, 2 inhumations simultanées tête-bêche, femme à l'E, au-dessus homme à l'O						

<i>e) métal divers</i>				
SMHA VD	alène losangique	BzA2b	---	Mariéthoz et Moinat 1995, ASSPA 78, fig.7
<i>f) céramique</i>				
SMHA VD	jarre miniature avec cordons orthogonaux impressionnés, lèvres impressionnée	BzA2b	---	Mariéthoz et Moinat 1995, ASSPA 78, fig.7
<i>g) divers</i>				
SMHA VD	pointe de flèche en silex, à pédoncule et ailerons dégagés	BzA2b	---	Mariéthoz 1998

Carte : B2	Coord. : 530810 / 157630	No: 550	CH VD	Vufflens-la-Ville	☆	En Sency T.10
Date de découverte ou d'acquisition : 1994-95 fouille		Période(s) : BzA2		Datation : oui		Alt. : 450 m
Environnement : Plateau collinéen (colline)		Fonction : inhumation allongée en cercueil monoxyle		Biblio. : Fabre, Mariéthoz et Steiner 1997, 42, fig.8; Mariéthoz 1998		
Commentaires : cercueil monoxyle sous la masse du tumulus, inhumation allongée						

<i>a) poignard(s)</i>				
SMHA VD	à base faiblement arrondie, 2 rivets	BzA2	---	Mariéthoz 1998
<i>c) épingle(s)</i>				
SMHA VD	pointe	?	---	Mariéthoz 1998
<i>f) céramique</i>				
SMHA VD	tasse basse et large	BzA2	---	Mariéthoz 1998

Carte : B2	Coord. : 530810 / 157630	No: 552	CH VD	Vufflens-la-Ville	☆	En Sency T.4
------------	--------------------------	----------------	-------	--------------------------	---	---------------------



Date de découverte ou d'acquisition : 1994-95 fouille Période(s) : BzA2b/B1 Datation : oui Alt. : 450 m
 Environnement : Plateau collinéen (colline) Fonction : inhumations allongées collectives en coffre de bois Biblio. : Mariéthoz 1998

Commentaires : grande fosse avec architecture en pierres; 6 inhumations successives avec remaniement et regroupement des crânes

f) céramique

SMHA VD grande tasse de type Roseaux BzA2b/B1 ---; Mariéthoz 1998

g) divers

SMHA VD 80 perles d'ambre, 2 coquillages et 4 dents perforés BzA2b/B1 ---; Mariéthoz 1998

Carte : B2 Coord. : 530810 / 157630 No: 551 CH VD Vufflens-la-Ville ☆ En Sency T.9

Date de découverte ou d'acquisition : 1994-95 fouille Période(s) : BzA2b/B1 Datation : oui Alt. : 450 m
 Environnement : Plateau collinéen (colline) Fonction : inhumation allongée en coffre de bois Biblio. : Fabre, Mariéthoz et Steiner 1997, 42, fig.10; Mariéthoz 1998

Commentaires : coffre de bois entouré et couvert de blocs, sous la masse du tumulus, inhumation allongée sur le dos, bras le long du corps

c) épingle(s)

SMHA VD à tête enroulée BzA2b/B1 ---; Mariéthoz 1998

g) divers

SMHA VD pointe de flèche en silex, à pédoncule BzA2b/B1 ---; Mariéthoz 1998

Carte : B2 Coord. : / No: 447 CH FR Vuissens ☆ Esserts Particuliers

Date de découverte ou d'acquisition : 1981 prospection Période(s) : BzA2 Datation : non Alt. : 800 m
 Environnement : Plateau collinéen Fonction : trouvaille isolée Biblio. : Schwab 1982, ASSPA 65, 184

Commentaires : ---

f) céramique

SAC FR (sans No) tesson avec languette de préhension et départ de cordon vertical lisse au-dessus BzA2 ---; Schwab 1982, ASSPA 65, fig.22

Carte : C1 Coord. : 571650 / 210450 No: 270 CH FR Vully-le-Haut ☆ Chavanel

Date de découverte ou d'acquisition : 1979 Période(s) : BM/BR Datation : non Alt. : 460 m
 Environnement : Plateau collinéen en bordure de la plaine du Seeland Fonction : habitat (?) Biblio. : Schwab et collab. 1989, 29, fig.32

Commentaires : découverts dans un champ au nord-ouest de Joressant

f) céramique

SAC FR (sans No) tessons (150) : bord rentrant à lèvres épaissies aplaties, cordon impressionné sous la lèvre; divers BM/BR ---; Schwab et collab. 1989, fig.32

Carte : C1 Coord. : / No: 258 CH FR Vully-le-Bas ☆ Ancien lit de l'Aar

Date de découverte ou d'acquisition : 1962 Période(s) : BzD Datation : oui Alt. : 430 m
 Environnement : plaine du Seeland (rivière) Fonction : trouvaille isolée Biblio. : Schwab et Müller 1973, 40; 1976, ASSPA 59, 239

Commentaires : découverte lors de la 2^e correction des eaux du Jura dans une couche avec des bois taillés; Schauer mentionne Sugiez comme lieu de découverte

a) épée(s)

MAH FR 1962/2 à languette étroite, 3 rivets (type cheville), t. Rixheim BzD ill.16,12; Schauer 1971, 62, pl.25,187 ("Sugiez"); Schwab et Müller 1973, 40; Reim 1974, 19, pl.13B,9

Carte : C1 Coord. : / No: 252 CH FR Vully-le-Bas ☆ Grands Marais

Date de découverte ou d'acquisition : --- Période(s) : BzB/C,D1 Datation : non Alt. : 430 m
 Environnement : plaine du Seeland (marais) Fonction : trouvailles isolées Biblio. : Peissard 1941, 97; Schwab 1971, ASSPA 56, 189

Commentaires : l'épingle a été découverte près de Sugiez et vendue à M. Dumont antiquaire; la hache a été donnée par M. Gremaud, ingénieur cantonal et est attribuée à Praz par Peissard 1941 et au Broillet par Osterwalder 1971

b) hache(s)

MAH FR 1273 à rebords proximaux, t. Cressier, var. Vouvy BzB/C 1880 don Gremaud ill.41,13 dessin SAC FR; Ost. 1971, 85, pl.30,7; Abels 1972, 52, pl.26,355; Rychner et Kläntschli 1989, 178, No 670; 1995, 33, No 670

c) épingle(s)

MAH FR 1912-1 à tête cylindro-conique, décorée **BzD1** 1912 ill.86,16; Schwab 1971, ASSPA 56, 189, fig.13,2
Dumont

Carte : Cl Coord. : / No: **259** CH FR **Vully-le-Bas** ☆ **La Monnaie**
Date de découverte ou d'acquisition : 1973 Période(s) : BM/BR? Datation : non Alt. : 435 m
Environnement : rive ouest du lac de Morat Fonction : trouvaille isolée Biblio. : Schwab et Müller 1973, 40
Commentaires : vestiges en position secondaire découverts lors de la 2e correction des eaux du Jura

e) métal divers

SAC FR (sans No) hameçon **BM/BR?** ---; Schwab et Müller 1973, 40

f) céramique

SAC FR (sans No) tessons roulés (non publiés) **BM/BR?** ---; Schwab et Müller 1973, 40

Carte : Cl Coord. : / No: **256** CH FR **Vully-le-Bas** ☆ **Lac de Morat**
Date de découverte ou d'acquisition : --- Période(s) : BuD2/HaA1 Datation : non Alt. : 435 m
Environnement : rive ouest du lac de Morat Fonction : trouvaille isolée Biblio. : ---
Commentaires : ---

c) épingle(s)

MAH FR (?) à tête en oignon, col renflé **BzD2/HaA** ill.86,14 dessin SAC FR

Carte : Cl Coord. : / No: **70** CH FR **Vully-le-Bas** ☆ **Praz**
Date de découverte ou d'acquisition : --- Période(s) : BzB/C Datation : non Alt. : 435 m
Environnement : rive ouest du lac de Morat Fonction : habitat palafittique Biblio. : Peissard 1941, 97
Commentaires : Ost. mentionne comme lieu-dit 'Le Broillet' pour le poignard

a) épée(s)

MAH FR 1757 à languette complexe, 7 rivets (?), **BzC/D** 1897 ou ill.18,3; Schauer 1971, 128, pl.57,386
proche t. Annenheim (cassée) 1908

a) poignard(s)

MCA NE (sans No) à base trapézoïdale large sinueuse, **BzB** 1913 ill.8,6; Ost. 1971, 85, pl.25,1
4 rivets (à tête bombée et type cheville)

Carte : Cl Coord. : / No: **231** CH FR **Vully-le-Bas** ☆ **Pré Vagnard**
Date de découverte ou d'acquisition : 1963 Période(s) : BzC2, BM/BR? Datation : non Alt. : 435 m
Environnement : rive ouest du lac de Morat Fonction : trouvaille isolée Biblio. : Schwab et Müller 1973, 40 et 46;
1976, ASSPA 59, 239

Commentaires : découvertes faites à quelques centaines de mètres en aval du pont de Sugiez, lors de la 2e correction des eaux du Jura

c) épingle(s)

MAH FR 1963/2 côtelée à tête légèrement évasée **BzC2** ill. 75,3; Beck 1980, 130, pl.28,4

e) métal divers

MAH FR (sans No) hameçon **Bz** ---; Schwab et Müller 1973, 40

f) céramique

MAH FR (sans No) tessons non publiés **BM/BR?** ---; Schwab et Müller 1973, 40

Carte : Cl Coord. : / No: **60** CH FR **Vully-le-Bas** ☆ **Sugiez**
Date de découverte ou d'acquisition : --- Période(s) : BzA2b-HaA1 Datation : non Alt. : 435 m
Environnement : rive ouest du lac de Morat Fonction : trouvailles isolées Biblio. : Peissard 1941, 96, 109; Hafner
1995, 45

Commentaires : découvertes faites dans l'emprise de l'habitat palafittique du Bronze final

b) hache(s)

MCA NE 1 (Sug. 2) à rebords proximaux, t. Cressier **BzB/C** --- ill.41,5; Abels 1972, 53, pl.26,369; Rychner et
classique Kläntschli 1989, 178, No 690; 1995, 34, No 690

BHM BE 25061 à rebords, à étranglement médian, **BzC** *XXe s. début* ill.45,3; Abels 1972, 71, pl.33,481; Rychner et
t. Boismurie, var. Le Pâquier Kläntschli 1989, 178, No 261; 1995, 20, No 261

MCA NE 2 (Sug. 3) à rebords, à tranchant très **BzA2b** --- ill.35,9; Abels 1972, 38-39, pl.20,281; Hafner 1995,
développé, t. Langquaid II K 238, pl.21,2 (sous MCAN Sug. 3); Rychner et
Kläntschli 1995, 38, No 806

e) épingle(s)

SLM ZU 17850 à tête discoïde, col perforé, tige **BzB1** 1907 Pellet ill.72,4; Ost. 1971, 85, pl.16,9
quadrangulaire

MCA NE Sugiez 4 côtelée, t. Les Favargettes **BzC2/D** --- ill.77,4; Beck 1980, 131, pl.29,7

MAH FR 2532 t. Binningen classique **BzD2/HaA1** ill.96,8; Beck 1980, 145, pl.52,8



SLM ZU 23214 t. Binningen, forme dérivée à 1 côte **BzD2/HaA1** 1909 *Macherel* ill.99,4

d) bracelet(s)

SLM ZU "29211" (faux torsadé à extrémités lisses (objet **BzD/HaA1** ill.117,16; Paszt. 1985, 108, pl.43,525
No) non trouvé)

Carte : D1 Coord. : / No: **412** CH BE **Walkringen** ☆ **Aus dem Moos**

Date de découverte ou d'acquisition : 1897 (achat) Période(s) : BzD Datation : non Alt. : 710 m

Environnement : zone du Napf en bordure du Plateau collinéen (marais) **Fonction** : trouvailles isolées *Biblio.* : Tschumi 1953, 391

Commentaires : découverte de trois épingles, une non documentée

c) épingle(s)

BHM BE 9989 à collerettes, t. Arinthod-Vogna **BzD1** ill.78,4; Beck 1980, 136, pl.38,2

BHM BE 21799 à tête tronconique côtelée **BzD** ill.76,27; Ost. 1971, pl.22,4

Carte : B2 Coord. : 540060 / 181220 No: **306** CH VD **Yverdon** ☆ **Garage Martin**

Date de découverte ou d'acquisition : 1973 fouille Période(s) : BzA2b/B1 Datation : oui Alt. : 435 m

Environnement : extrémité sud du lac de Neuchâtel **Fonction** : habitat palafittique *Biblio.* : Kaenel 1976, 30-48; Hafner 1995, 55-57; Wolf et alii 1999, 24-26

Commentaires : ---

c) épingle(s)

Mus. Yverdon (sans No) à tête enroulée, col torsadé **BzA2** ill.65,9; Kaenel 1976, 37, fig.24,1; Hafner 1995, 239, pl.30,45

e) métal divers

Mus. Yverdon (sans No) alêne losangique **BzA2** ---; Kaenel 1976, 37, fig.24,2; Hafner 1995, 239, pl.30,44

f) céramique

Mus. Yverdon (sans No) tasses Roseaux, jarres à cordons, décor poinçonné et à la cordelette, languettes **BzA2b/B1** ---; Kaenel 1976, 37-48, fig.24,3-17; 26; Hafner 1995, 239, pl.30,1-43

g) divers

Mus. Yverdon (sans No) poinçon en os; 9 fragments de silex non retouchés **BzA2?** ---; Kaenel 1976, 48-49, fig.31; Hafner 1995, 57

Carte : C3 Coord. : / No: **111** CH VD **Yverne** ☆

Date de découverte ou d'acquisition : 1838 Neillon Période(s) : BzB1 Datation : non Alt. : 450 m

Environnement : cône d'alluvions en bordure de la plaine du Rhône **Fonction** : trouvaille isolée *Biblio.* : Bocks. 1964, 103

Commentaires : trouvée en défrichant le sol

b) hache(s)

MCAH VD 30 spatule, t. Clucy **BzB1** ill.30,3; Bocks. 1964, 103, fig.6,4; Abels 1972, 30, pl.15,217; Rychner et Kläntschli 1989, 174, No 556; 1995, 29, No 556

Carte : C3 Coord. : 561370 / 133600 No: **215** CH VD **Yverne** ☆ **La George**

Date de découverte ou d'acquisition : --- Période(s) : BzA2 Datation : non Alt. : 450 m

Environnement : cône d'alluvions en bordure de la plaine du Rhône **Fonction** : trouvaille isolée *Biblio.* : Bocks. 1964, 103

Commentaires : trouvée dans une fente de rocher à une distance d'environ un quart d'heure de l'inhumation de La George

a) arme(s)

BHM BE 9959 hallebarde, 2 rivets **BzA2** ill.22,2; Bocks. 1964, 103, fig.24,22

Carte : C3 Coord. : / No: **209** CH VD **Yverne** ☆ **La George**

Date de découverte ou d'acquisition : 1847 Vaudroz Période(s) : BzA2 Datation : non Alt. : 450 m

Environnement : cône d'alluvions en bordure de la plaine du Rhône **Fonction** : inhumations allongées *Biblio.* : Bocks. 1964, 103

Commentaires : inhumations allongées en caissons de dalles; trouvées associées à des tessons décorés en zigzag avec incrustation blanche

d) parure

MCAH VD CT 1616 spirales (2) **BzA2** ---; Bocks. 1964, 103

Carte : D3 Coord. : 632325 / 124575 No: **112** CH VS **Zeneggen** ☆ **Kastelschuggen**

Date de découverte ou d'acquisition : 1955-63 fouille Période(s) : BzC/D Datation : oui Alt. : 1620 m

Environnement : vallée latérale de la plaine du Rhône, colline sur versant **Fonction** : habitat de hauteur fortifié *Biblio.* : David-Elbiali 1994a, 37-38, fig.4; Curdy et alii 1995

Commentaires : établissement sur promontoire barré par un rempart en pierres sèches, bases de constructions en pierres sèches, foyers(?), vestiges de fours et scories témoignant d'une activité métallurgique, importante couche d'incendie, graines carbonisées

a) poignard(s)

MCA VS (sans No) à base abîmée, 2 rivets, renflement médian, lame pliée (très corrodé) **BzC2** ill.10,14; SAM 2 1968, 262, No 9278; Degen 1986, 298, fig.229; David-Elbiali 1994a, 39, fig.4,3

MCA VS (sans No) à base trapézoïdale sinueuse étroite, 2 rivets (type cheville) **BzC2** ill.10,11; SAM 2 1968, 262, No 9275-9276; Degen 1986, 298, fig.229; David-Elbiali 1994a, 39, fig.4.1

e) métal divers

MCA VS (sans No) ciselet **BzC/D?** ---; SAM 2 1968, 262, No 9277; Degen 1986, 298, fig.229; David-Elbiali 1994a, 39, fig.4.2

f) céramique

SLM ZU + MCA VS céramique fine et grossière (environ 3500 tessons) : affinité culturelle avec l'Italie du nord-ouest **BzC/D** ---; Degen 1986, 298, fig.230; David-Elbiali 1994a, 40-42, pl.1-7

Carte : D1 Coord. : / No: **411** CH BE **Zollikofen** ☆ **In einem Moorgrunde**

Date de découverte ou d'acquisition : 1830 Période(s) : BzC2/D1 Datation : non Alt. : 500 m

Environnement : Plateau collinéen (marais) **Fonction** : tombe ou dépôt *Biblio.* : Tschumi 1953, 404

Commentaires : découverte faite à 6 pieds de profondeur dans un champ marécageux; bracelet ouvert associé, non documenté

c) épingle(s)

BHM BE 9985 longue, à tête évasée, col renflé fortement côtelé, décorée **BzC2/D1** ill.84,1; Beck 1980, 134, pl.34,1

BHM BE 9986 longue, à tête évasée, col renflé fortement côtelé, décorée **BzC2/D1** ill.84,2; Beck 1980, 134, pl.34,2

Carte : D1 Coord. : 610500 / 227950 No: **191** CH SO **Zuchwil** ☆

Date de découverte ou d'acquisition : --- Période(s) : BzB2-HaA1 Datation : non Alt. : 430 m

Environnement : Plateau collinéen en bordure de la basse plaine de l'Aar **Fonction** : trouvailles isolées *Biblio.* : Tatarinoff 1923, SSP 15, 68

Commentaires : extraites des graviers de l'Emme

a) épée(s)

BHM BE 9955 à base large, trapézoïdale, 4 rivets, t. Gamprin **BzB2/C1** XIX^e s. ill.14,7; Schauer 1971, 39, pl.12,104

Mus. Solothurn S 5080 à languette complexe, 4 rivets, t. Traun **BzC/D** --- ill.18,1; Schauer 1971, 121, pl.55,374A

b) hache(s)

Mus. Solothurn 3338 à corps régulier et ailerons médians courts **BzD/HaA1** 1930 env. ill.52,1; Fey 1956, 169, pl.2,26

c) épingle(s)

Mus. Solothurn 3361 à tête évasée, col renflé décoré **BzC2/D** 1922 ill.82,1; Beck 1980, 133, pl.32,15

Carte : D2 Coord. : / No: **372** CH BE **Zwieselberg** ☆ **Im Hani unweit der Glütsch**

Date de découverte ou d'acquisition : 1902 Période(s) : BzC2/D Datation : non Alt. : 650 m

Environnement : zone collinéenne de la haute plaine de l'Aar **Fonction** : trouvaille isolée *Biblio.* : Keller-Tarnuzzer 1943, SSP 34, 43; Tschumi 1953, 406

Commentaires : mention d'autres découvertes provenant aussi d'inhumations, mais non documentées : spirales, 2 torques, 2 haches, pointe de lance

c) épingle(s)

BHM BE 23731 à tête évasée, col renflé décoré (corrodée) **BzC2/D** ill.82,20

